นครพนม
RESTINATION
สู่เมืองหลักแห่งการพักผ่อน

แผนพัฒนาจังหวัดนครพนม (พ.ศ. 2566 - 2570)

ฉบับทบทวน ประจำปีงบประมาณ พ.ศ. 2570

เป้าหมายการพัฒนาจังหวัด

"เมืองน่าอยู่ ประตูเศรษฐกิจสู่อนุภูมิภาคลุ่มแม่น้ำโขง"

สำนักงานจังหวัดนครพนม nakhonphanom.go.th 0 4251 1287

สารบัญ

บทสรุปผู้บริหาร **ก-ค**

ความสอดคล้องกับแผน 3 ระดับ ตามนัยยะของมติคณะรัฐมนตรี เมื่อวันที่ 4 ธันวาคม 2560 **ง-ช**
และสรุปสาระสำคัญของแผนพัฒนาจังหวัดนครพนม (พ.ศ. 2566 – 2570) ฉบับทบทวน ประจำปีงบประมาณ พ.ศ. 2570

ส่วนที่ 1 ข้อมูลเพื่อการพัฒนา 2

1.1 ข้อมูลพื้นฐานทางกายภาพ 2

1.1.1 ประวัติความเป็นมา 2

1.1.2 ลักษณะทางกายภาพ 3

1.1.2.1 ที่ตั้งและอาณาเขต 3

1.1.2.2 ลักษณะภูมิประเทศ 3

1.1.2.3 ลักษณะภูมิอากาศ 4

1.1.2.4 ข้อมูลการปกครอง/ประชากร 6

1.1.2.5 ศาสนา ชนเผ่า/เชื้อชาติ วัฒนธรรมประเพณี และความเชื่อ 9

1.2 ข้อมูลเชิงเปรียบเทียบ 13

1.2.1 ข้อมูลเศรษฐกิจ 13

1.2.1.1 โครงสร้างเศรษฐกิจหลัก 13

1.2.1.2 แนวโน้มเศรษฐกิจจังหวัดนครพนมในปี 2568 13

1.2.1.3 มูลค่าผลิตภัณฑ์หลักของจังหวัด 14

1.2.2 การผลิตที่สำคัญ 15

1.2.2.1 การเกษตร 15

1.2.2.2 การประมง 17

1.2.2.3 การปศุสัตว์ 20

1.2.3 อุตสาหกรรม 24

1.2.3.1 สถานการณ์อุตสาหกรรมในจังหวัดนครพนม 24

1.2.3.2 สาขาอุตสาหกรรมที่มีเงินลงทุนมากที่สุด 5 อันดับแรกของจังหวัด 25

1.2.3.3 โรงงานที่สำคัญต่อการลงทุนของจังหวัดนครพนม 26

1.2.4 การค้าชายแดน 27

1.2.5 ข้อมูลด่านศุลกากร และด่านกักกันจังหวัดนครพนม 28

1.2.6 การท่องเที่ยว 29

1.2.7 อัตลักษณ์ กับการพัฒนาการท่องเที่ยว 29

1.2.8 ข้อมูลด้านสังคม 32

1.2.8.1 ข้อมูลคุณภาพชีวิตของประชาชนจังหวัดนครพนม ตามเกณฑ์ชี้วัด จปฐ. 32

1.2.8.2 ระดับความสุขของคนนครพนม ประจำปี 2565 32

1.2.8.3 ปัญหาที่ควรได้รับการแก้ไขของคนนครพนม ปี 2565 (10 อันดับแรก) ตามเกณฑ์ตัวชี้วัด จปฐ. 33

1.2.9 ข้อมูลด้านสาธารณสุข 34

1.2.9.1 สถานบริการสาธารณสุข 34

1.2.9.2 สัดส่วนบุคลากรทางการแพทย์ต่อประชากร 35

1.2.9.3 ข้อมูลสถานะสุขภาพ จังหวัดนครพนม 35

1.2.9.4 ความเพียงพอของบุคลากรทางการแพทย์จังหวัดนครพนม ปี 2567 35

1.2.10 ข้อมูลด้านการศึกษา 37
1.2.10.1 ข้อมูลพื้นฐานทางการศึกษา ประจำปีการศึกษา 2567 37
1.2.10.2 จำนวนนักเรียน/นักศึกษาจังหวัดนครพนม 37
1.2.10.3 จำนวนครู/คณาจารย์และบุคลากรทางการศึกษาจังหวัด 37
1.2.10.4 จำนวนโรงเรียนในสังกัดกระทรวงศึกษาธิการและนอกสังกัดกระทรวงศึกษาธิการ 38
1.2.10.5 คุณภาพทางการศึกษา 40
1.2.11 ข้อมูลโครงสร้างพื้นฐาน 41
1.2.11.1 การวางผังเมืองและพื้นที่ 41
1.2.11.2 ไฟฟ้า 44
1.2.11.3 ประปา 45
1.2.11.4 การคมนาคมขนส่ง 45
1.2.12 ข้อมูลทรัพยากรธรรมชาติและสิ่งแวดล้อม 50
1.2.12.1 ทรัพยากรน้ำ 50
1.2.12.2 ทรัพยากรดินและการใช้ประโยชน์ที่ดิน 67
1.2.12.3 ทรัพยากรป่าไม้ 72
1.2.12.4 ทรัพยากรธรณี 74
1.2.12.5 ข้อมูลด้านสิ่งแวดล้อม 75
1.2.13 ข้อมูลแหล่งท่องเที่ยวที่สำคัญ 87
1.2.13.1 แหล่งท่องเที่ยวทางธรรมชาติ 87
1.2.13.2 แหล่งท่องเที่ยวลุ่มน้ำสงครามพื้นที่ชุ่มน้ำโลก 88
1.2.13.3 แหล่งท่องเที่ยวทางธรณีวิทยา 88
1.2.13.4 แหล่งท่องเที่ยวทางประวัติศาสตร์ 88
1.2.13.5 แหล่งท่องเที่ยวทางวัฒนธรรม 93
1.2.13.6 แหล่งท่องเที่ยวเพื่อการพักผ่อน 94
1.2.14 ข้อมูลการขับเคลื่อนปรัชญาของเศรษฐกิจพอเพียง 96
1.2.15 ข้อมูลเขตพัฒนาเศรษฐกิจพิเศษนครพนม 97
1.2.15.1 บทบาทที่เหมาะสมเขตพัฒนาเศรษฐกิจพิเศษนครพนม 97
1.3 ประเด็นปัญหาและความต้องการเชิงพื้นที่ 102
1.3.1 สรุปประเด็นปัญหาและความต้องการเชิงพื้นที่ อำเภอเมืองนครพนม 105
1.3.2 สรุปประเด็นปัญหาและความต้องการเชิงพื้นที่ อำเภอธาตุพนม 107
1.3.3 สรุปประเด็นปัญหาและความต้องการเชิงพื้นที่ อำเภอนาแก 109
1.3.4 สรุปประเด็นปัญหาและความต้องการเชิงพื้นที่ อำเภอบ้านแพง 111
1.3.5 สรุปประเด็นปัญหาและความต้องการเชิงพื้นที่ อำเภอนาหว้า 112
1.3.6 สรุปประเด็นปัญหาและความต้องการเชิงพื้นที่ อำเภอท่าอุเทน 115
1.3.7 สรุปประเด็นปัญหาและความต้องการเชิงพื้นที่ อำเภอเรณูนคร 116
1.3.8 สรุปประเด็นปัญหาและความต้องการเชิงพื้นที่ อำเภอโพนสวรรค์ 120
1.3.9 สรุปประเด็นปัญหาและความต้องการเชิงพื้นที่ อำเภอนาทม 122
1.3.10 สรุปประเด็นปัญหาและความต้องการเชิงพื้นที่ อำเภอศรีสงคราม 124
1.3.11 สรุปประเด็นปัญหาและความต้องการเชิงพื้นที่ อำเภอปลาปาก 126
1.3.12 สรุปประเด็นปัญหาและความต้องการเชิงพื้นที่ อำเภอวังยาง 127

1.4 ผลการพัฒนาและแก้ไขปัญหาจังหวัดในช่วงที่ผ่านมา 127
1.4.1 ด้านการท่องเที่ยว 127
1.4.2 ด้านการเกษตร 128
1.4.3 ด้านการค้าและการลงทุน 128
1.4.4 ด้านสังคม 129
1.4.5 ด้านความมั่นคง 130
1.4.6 ด้านทรัพยากรธรรมชาติและสิ่งแวดล้อม 131
ส่วนที่ 2 ประเด็นการพัฒนา 133
2.1 บทวิเคราะห์ 133
2.1.1 วิเคราะห์ศักยภาพจังหวัดนครพนม (SWOT Analysis) 133
2.1.2 วิเคราะห์ด้านเศรษฐกิจ 144
2.1.2.1 ภาพรวมเศรษฐกิจ 144
2.1.2.2 แนวโน้มเศรษฐกิจจังหวัดนครพนมปี 2568 144
2.1.3 วิเคราะห์ด้านการเกษตร 145
2.1.3.1 ภาวะเศรษฐกิจการเกษตร ปี 2566 และแนวโน้มปี 2567 145
2.1.3.2 ภาพรวมภาวะเศรษฐกิจจังหวัด 146
2.1.3.3 ครัวเรือนเกษตร 148
2.1.3.4 การใช้ที่ดินเพื่อการเกษตร 148
2.1.3.5 ข้อมูลด้านเกษตรที่สำคัญของจังหวัด 149
2.1.4 การรับรองผลิตภัณฑ์มาตรฐานชุมชน 160
2.1.5 วิเคราะห์ผลิตภัณฑ์สินค้า OTOP 160
2.1.5.1 ภาพรวมผลิตสินค้า OTOP จังหวัดนครพนม 160
2.1.5.2 ผลรวมการจำหน่วยสินค้า OTOP 161
2.1.5.3 ปัจจัยซึ่งส่งผลต่อมูลค่าและความต้องการสินค้า OTOP 163
2.1.6 วิเคราะห์การค้าการลงทุน และการค้าชายแดน 164
2.1.6.1 ภาพรวมการค้าการลงทุนจังหวัดนครพนม 164
2.1.6.2 การค้าชายแดน – การค้าผ่านแดน 167
2.1.6.3 การออกหนังสือรับรอง 167
2.1.7 วิเคราะห์ด้านการท่องเที่ยว 168
2.1.7.1 ข้อมูลทั่วไป 168
2.1.7.2 อัตลักษณ์กับการพัฒนาการท่องเที่ยว 168
2.1.7.3 สถานการณ์การท่องเที่ยวจังหวัดนครพนม 168
2.1.7.4 ทิศทางการส่งเสริมตลาดการท่องเที่ยว ประจำปี 2567 168
2.1.8 ประชากรจังหวัดนครพนม 169
2.1.9 วิเคราะห์ด้านแรงงาน 172
2.1.9.1 ภาพรวมกำลังแรงงาน 172
2.1.9.2 จำนวนแรงงานนอกระบบ จำแนกตามเพศ 173
2.1.9.3 จำนวนแรงงานต่างด้าว 174

2.1.10 วิเคราะห์ความยากจน หนี้สินและการเปลี่ยนแปลงโครงสร้างรายได้ครัวเรือน 176
2.1.11 วิเคราะห์ด้านสาธารณสุข 177
2.1.11.1 ปัจจัยที่มีผลต่อระบบสุขภาพจังหวัดนครพนม 177
2.1.11.2 โอกาสในการพัฒนาระบบสุขภาพจังหวัดนครพนม 178
2.1.12 วิเคราะห์ด้านการศึกษา 178
2.1.12.1 คุณภาพการศึกษา 178
2.1.13 วิเคราะห์ด้านความมั่นคง 179
2.1.13.1 ภาพรวมด้านความมั่นคงจังหวัดนครพนม 179
2.1.13.2 ความปลอดภัยในชีวิตในทรัพย์สินและความมั่นคง 180
2.1.13.3 ปัญหาที่มีผลกระทบต่อจังหวัดนครพนมด้านความมั่นคง 181
2.1.13.4 สถานการณ์ความสัมพันธ์กับประเทศเพื่อนบ้าน 182
2.1.14 ด้านสาธารณภัย 182
2.1.14.1 อุทกภัย 182
2.1.14.2 ภัยแล้ง 185
2.1.14.3 วาตภัย 186
2.1.14.4 อัคคีภัย 188
2.1.14.5 อุบัติเหตุทางถนน 189
2.1.15 วิเคราะห์ด้านทรัพยากรธรรมชาติและสิ่งแวดล้อม 190
2.1.15.1 ทรัพยากรน้ำ 190
2.1.15.2 ทรัพยากรดินและการใช้ที่ดิน 191
2.1.15.3 ทรัพยากรป่าไม้ 192
2.1.15.4 พื้นที่ชุ่มน้ำ 193
2.1.15.5 คุณภาพสิ่งแวดล้อมและการบริหารจัดการ 195
2.1.16 วิเคราะห์เป้าหมายการพัฒนาที่ยั่งยืน (SDGs) 202
2.1.17 ยุทธศาสตร์ชาติ 20 ปี (พ.ศ. 2561 - 2580) 202
2.1.18 แผนพัฒนาเศรษฐกิจและสังคมแห่งชาติ ฉบับที่ 13 (พ.ศ. 2566 - 2570) 204
2.1.19 แผนแม่บทเกษตรและสหกรณ์ ระยะ 20 ปี (พ.ศ. 2560 - 2579) 209
2.1.20 แผนแม่บทการพัฒนาอุตสาหกรรมไทย 4.0 ระยะ 20 ปี (พ.ศ. 2560 - 2579) 210
2.1.21 แผนแม่บทการท่องเที่ยวฉบับที่ 2 (พ.ศ. 2560 – 2564) 210
2.1.22 แผนพัฒนากลุ่มจังหวัดภาคตะวันออกเฉียงเหนือตอนบน 2 (พ.ศ. 2566 - 2570) 214
2.1.23 ตัวชี้วัดการพัฒนาระดับจังหวัด 216
2.1.23.1 ตัวชี้วัดการพัฒนา (Common Indicators) 216
2.1.23.2 การจัดกลุ่มพื้นที่จังหวัดตามดัชนีการพัฒนาระดับจังหวัด 218
2.1.23.3 ตัวชี้วัดการพัฒนาระดับจังหวัดของจังหวัดนครพนม 221
2.1.24 ดัชนีความก้าวหน้าของคน (HAI) 223
2.1.24.1 ความก้าวหน้าการพัฒนาคนในด้านสุขภาพ 224
2.1.24.2 ความก้าวหน้าการพัฒนาคนในด้านการศึกษา 224
2.1.24.3 ความก้าวหน้าการพัฒนาคนในด้านชีวิตการงาน 224
2.1.24.4 ความก้าวหน้าการพัฒนาคนในด้านเศรษฐกิจ 224

2.1.24.5 ความก้าวหน้าการพัฒนาคนในด้านที่อยู่อาศัยและสภาพแวดล้อม 224
2.1.24.6 ความก้าวหน้าการพัฒนาคนในด้านชีวิตครอบครัวและชุมชน 224
2.1.24.7 ความก้าวหน้าการพัฒนาคนในด้านการคมนาคมและการสื่อสาร 224
2.1.24.8 ความก้าวหน้าการพัฒนาคนในด้านการมีส่วนร่วม 224
2.1.25 ข้อมูลการพัฒนาคนแบบชี้เป้า (TPMAP) 225
2.2 เป้าหมายการพัฒนาจังหวัดนครพนม 20 ปี (พ.ศ. 2566 – 2585) 227
2.3 เป้าหมายการพัฒนาจังหวัด 229
2.4 ตัวชี้วัดความสำเร็จตามเป้าหมายการพัฒนาจังหวัด 229
2.5 “นครพนม Restination สู่เมืองท่องเที่ยวหลักแห่งการพักผ่อน” 230
2.6 ประเด็นการพัฒนาของจังหวัด 231

แบบ จ.1 237

ภาคผนวก ก รายการตรวจสอบการดำเนินการตามพระราชกฤษฎีกาว่าด้วยการบริหารงานเชิงพื้นที่ แบบบูรณาการ พ.ศ. 2565

ภาคผนวก ข สรุปผลการทบทวนแผนพัฒนาจังหวัดนครพนม (พ.ศ. 2566 – 2570) ฉบับทบทวน ประจำปีงบประมาณ พ.ศ. 2570

ภาคผนวก ค รายงานการประชุมคณะกรรมการบริหารงานจังหวัดแบบบูรณาการ (ก.บ.จ.) จังหวัดนครพนม ครั้งที่ 3/2568

สารบัญตาราง

ตารางที่ 1.1 แสดงปริมาณน้ำฝน ปี 2565 – 2567 4
ตารางที่ 1.2 แสดงอุณหภูมิสูงสุดและอุณหภูมิต่ำสุด ปี 2565 – 2567 5
ตารางที่ 1.3 แสดงความชื้นสัมพัทธ์สูงสุด และต่ำสุด ปี 2565 – 2567 5
ตารางที่ 1.4 แสดงข้อมูลการปกครองของจังหวัดนครพนม 5
ตารางที่ 1.5 แสดงจำนวนประชากรแยกเพศ รายอำเภอ/ท้องถิ่น 6
ตารางที่ 1.6 แสดงจำนวนประชากร 6
ตารางที่ 1.7 แสดงจำนวนประชากรเด็ก อายุต่ำกว่า 18 ปี 7
ตารางที่ 1.8 แสดงจำนวนประชากรเยาวชน 7
ตารางที่ 1.9 แสดงจำนวนประชากรวัยแรงงาน 7
ตารางที่ 1.10 แสดงจำนวนประชากรวัยผู้สูงอายุ 8
ตารางที่ 1.11 แสดงจำนวนคนพิการที่จดทะเบียนและประเภทของความพิการ 8
ตารางที่ 1.12 แสดงร้อยละของจำนวนประชากรจังหวัดนครพนม 8
ตารางที่ 1.13 แสดงรายชื่อหมู่บ้านวัฒนธรรมชนเผ่าจังหวัดนครพนม 9
ตารางที่ 1.14 แสดงพื้นที่เพาะปลูกและปริมาณผลผลิตต่อไร่ของพืชเศรษฐกิจที่สำคัญของจังหวัดนครพนม 15
ตารางที่ 1.15 แสดงมูลค่าของพืชเศรษฐกิจที่สำคัญของจังหวัด 16
ตารางที่ 1.16 แสดงการเพาะเลี้ยงสัตว์น้ำจังหวัดนครพนม 18
ตารางที่ 1.17 แสดงข้อมูลการนำเข้าสินค้านประมง ปี 2566 18
ตารางที่ 1.18 แสดงข้อมูลการส่งออกด้านประมง ปี 2566 19
ตารางที่ 1.19 แสดงการส่งออกผลิตภัณฑ์สัตว์น้ำและอาหารสัตว์น้ำ ปี 2566 20
ตารางที่ 1.20 แสดงจำนวนสัตว์เศรษฐกิจและเกษตรกรผู้เลี้ยงสัตว์ประเภทต่าง ๆ 20
ตารางที่ 1.21 แสดงมูลค่าปศุสัตว์ที่ขายระหว่างปี 2562-2566 21
ตารางที่ 1.22 แสดงปริมาณผลผลิตด้านปศุสัตว์ที่ส่งออกนอกราชอาณาจักร 23
ตารางที่ 1.23 แสดงฟาร์มที่ได้รับรองมาตรฐาน GAP จำนวน 59 ฟาร์ม 23
ตารางที่ 1.24 แสดงจำนวนโรงงานแยกตามประเภทจำพวกโรงงาน 24
ตารางที่ 2.25 แสดงจำนวนโรงงานในจังหวัดนครพนมตามรายอำเภอ 24
ตารางที่ 2.26 แสดงข้อมูลโรงงานในจังหวัดนคพนม (ข้อมูล ณ 31 มีนาคม 2568) 25
ตารางที่ 1.27 แสดงมูลค่าการค้าชายแดน (นำเข้า-ส่งออก) ที่ผ่านด่านศุลกากรนครพนม ที่ผ่านด่านศุลกากรนครพนม ปี 2562 – 2568 26
ตารางที่ 1.28 แสดงมูลค่าสินค้าผ่านแดน ปี พ.ศ. 2562 – 2568 จาก สปป. ลาว ไปประเทศที่ 3 (ขาเข้า) และจากประเทศที่ 3 ไป สปป. ลาว (ขาออก) 26
ตารางที่ 1.29 แสดงรวมมูลค่าการค้าชายแดน และผ่านแดน ปี พ.ศ. 2562 – 2568 28
ตารางที่ 1.30 แสดงสถานการณ์การท่องเที่ยว จังหวัดนครพนม ปี 2567 30
ตารางที่ 1.31 แสดงสถิติการท่องเที่ยวจังหวัดนครพนม ปี 2566 – 2568 31
ตารางที่ 1.32 แสดงระดับความสุขของคนนครพนม ประจำปี 2565 32
ตารางที่ 1.33 แสดงปัญหาที่ควรได้รับการแก้ไขของคนนครพนม ปี 2565 (10 ลำดับแรก) ตามกเกณฑ์ตัวชี้วัด จปฐ. 33
ตารางที่ 1.34 แสดงจำนวนโรงพยาบาลแยกตามอำเภอ 34
ตารางที่ 1.35 แสดงข้อมูลสถิติชีพประชากรจังหวัดนครพนม 35
ตารางที่ 1.36 แสดง 5 อันดับของโรคที่เป็นสาเหตุการตายที่สำคัญ (ปีงบประมาณ 2565 – 2567) 35
ตารางที่ 1.37 แสดงจำนวนบุคลากร 3 สายงานหลัก ตามกรอบอัตรากำลัง (FTE) จังหวัดนครพนม 36

ตารางที่ 1.38 แสดงข้อมูลสถานศึกษา ครู ผู้สอน คณาจารย์ /นักเรียน/นักศึกษา หน่วยงานทางการศึกษา ในจังหวัดนครพนม ปี 2567 37
ตารางที่ 1.39 แสดงจำนวนโรงเรียนในสังกัดกระทรวงศึกษาธิการ 38
ตารางที่ 1.40 แสดงจำนวนโรงเรียนนอกสังกัดกระทรวงศึกษาธิการ 39
ตารางที่ 1.41 ผลการทดสอบ O-NET ชั้นประถมศึกษาปีที่ 6 ชั้นมัธยมศึกษาปีที่ 3 และชั้นมัธยมศึกษาปีที่ 6 ปีการศึกษา 2565 - 2566 40
ตารางที่ 1.42 แสดงข้อมูลโรงไฟฟ้าพลังงานแสงอาทิตย์ 44
ตารางที่ 1.43 แสดงข้อมูลโรงไฟฟ้าชีวมวล 44
ตารางที่ 1.44 แสดงข้อมูลสถานีไฟฟ้าแรงสูงขนาด 115 kV มีจำนวน 1 แห่ง (กฟผ.) 44
ตารางที่ 1.45 แสดงข้อมูลสถานีไฟฟ้าแรงสูง (กฟภ.) จำนวน 1 แห่ง สถานีศรีสงคราม (SSK) ระดับแรงดัน 115-22kV 44
ตารางที่ 1.46 ทางหลวงแผ่นดินและทางหลวงจังหวัด (ถนนสายหลักเชื่อมต่อระหว่างจังหวัด) 45
ตารางที่ 1.47 แสดงทางหลวงแผ่นดินและทางหลวงจังหวัด (ถนนสายรองเชื่อมระหว่างอำเภอ) 46
ตารางที่ 1.48 แสดงสถิติผู้โดยสารของท่าอากาศยานนครพนม ปี พ.ศ. 2559 – 2563 49
ตารางที่ 1.49 แสดงข้อมูลด้านโครงการชลประทานในพื้นที่จังหวัดนครพนม 51
ตารางที่ 1.50 แสดงชั้นคุณภาพลุ่มน้ำในจังหวัดนครพนม 55
ตารางที่ 1.51 แสดงข้อมูลจำนวนบ่อน้ำบาดาล ในพื้นที่กลุ่มภาคตะวันออกเฉียงเหนือตอนบน 2 61
ตารางที่ 1.52 แสดงข้อมูลศักยภาพน้ำบาดาล ในพื้นที่กลุ่มภาคตะวันออกเฉียงเหนือตอนบน 2 61
ตารางที่ 1.53 แสดงข้อมูลพื้นที่ศักยภาพของน้ำบาดาล ในพื้นที่กลุ่มภาคตะวันออกเฉียงเหนือตอนบน 2 64
ตารางที่ 1.54 แสดงเนื้อที่กลุ่มชุดดินและพื้นที่เบ็ดเตล็ดจังหวัดนครพนม 68
ตารางที่ 1.55 การใช้ประโยชน์พื้นที่ในจังหวัดนครพนม ปี 2565 69
ตารางที่ 1.56 การจำแนกพื้นทำการเกษตรจังหวัดนครพนม 70
ตารางที่ 1.57 ประเภทดินเพื่อการเกษตรจังหวัดนครพนม ปี 2565 71
ตารางที่ 1.58 สถิติข้อมูลสภาพพื้นที่ป่าไม้ของจังหวัดนครพนม พ.ศ. 2562 – 2564 72
ตารางที่ 1.59 พื้นที่ป่าไม้ในจังหวัดนครพนม 73
ตารางที่ 1.60 สภาพแหล่งน้ำธรรมชาติในพื้นที่จังหวัดนครพนม ปี 2563 76
ตารางที่ 1.61 โครงการชลประทานในพื้นที่จังหวัดนครพนม 77
ตารางที่ 1.62 คุณภาพน้ำในแหล่งน้ำธรมชาติ ของจังหวัดนครพนม (ในระหว่างปีงบประมาณ พ.ศ. 2561-2566) 79
ตารางที่ 1.63 แสดงจุดความร้อน (Hotspot) ที่เกิดขึ้นในจังหวัดนครพนม ประจำปี 2566 80
ตารางที่ 1.64 แสดงข้อมูลค่าฝุ่นละอองขนาดเล็ก PM2.5 ที่เกินเกณฑ์มาตรฐาน ประจำปี 2566 81
ตารางที่ 1.65 แสดงข้อมูลสถานที่กำจัดขยะมูลฝอยจังหวัดนครพนม 84
ตารางที่ 1.66 แสดงปริมาณขยะในจังหวัดนครพนม 2561-2565 84
ตารางที่ 1.67 แสดงจำนวนโครงการขับเคลื่อนปรัชญาของเศรษฐกิจพอเพียง 97
ตารางที่ 2.1 การวิเคราะห์ศักยภาพจังหวัดนครพนม (SWOT Analysis) 135
ตารางที่ 2.2 จำนวนครัวเรือนเกษตรกรรายอำเภอ จังหวัดนครพนม 148
ตารางที่ 2.3 การจำแนกพื้นที่ทำการเกษตรจังหวัดนครพนม 149
ตารางที่ 2.4 ข้อมูลการบริหารจัดการพื้นที่เกษตรกรรม (Zoning by Agri Map) 149
ตารางที่ 2.5 แสดงพื้นที่เพาะปลูกและปริมาณผลผลิตต่อไร่ของพืชเศรษฐกิจที่สำคัญของจังหวัดนครพนม 150
ตาราง 2.6 แสดงมูลค่าของพืชเศรษฐกิจที่สำคัญของจังหวัด 150
ตารางที่ 2.7 แสดงจำนวนสัตว์เศรษฐกิจและเกษตรกรผู้เลี้ยงสัตว์ประเภทต่าง ๆ (2562 - 2565) 151

สารบัญตาราง (ต่อ)

ตารางที่ 2.8 แสดงมูลค่าปศุสัตว์ที่ขายระหว่างปี 2562 – 2566 152
ตารางที่ 2.9 แสดงตารางการเลี้ยงโคเนื้อ 2563 – 2566 153
ตารางที่ 2.10 แสดงตารางการเลี้ยงกระบือ 2563 – 2566 154
ตารางที่ 2.11 การเพาะเลี้ยงสัตว์น้ำจังหวัดนครพนม 155
ตารางที่ 2.12 แสดงการเพาะเลี้ยงสัตว์น้ำในพื้นที่น้ำจืด จำนวนบ่อ เนื้อที่ และปริมาณสัตว์น้ำที่จับได้จากการเพาะเลี้ยง พ.ศ. 2565 155
ตารางที่ 2.13 ข้อมูลสินค้าเกษตรที่ได้รับรองสิ่งบ่งชี้ทางภูมิศาสตร์ (GI) 156
ตารางที่ 2.14 แสดงข้อมูลเกษตรอินทรีย์ ปี 2565 156
ตารางที่ 2.15 แสดงการรับรองมาตรฐานเกษตรที่ดีและเหมาะสม GAP ปี 2565 157
ตารางที่ 2.16 ข้อมูลการผลิตและร้อยละของผลผลิตรายเดือนของสินค้าเกษตรที่สำคัญของจังหวัด 157
ตารางที่ 2.17 จำนวนและสมาชิกสถาบันเกษตรกรจังหวัดนครพนม 158
ตารางที่ 2.18 แสดงข้อมูล Smart Farmer จังหวัดนครพนม 158
ตารางที่ 2.19 แสดงข้อมูล Young Smart Farmer จังหวัดนครพนม 159
ตารางที่ 2.20 การขอรับคำขอใบรับรองมาตรฐานผลิตภัณฑ์ชุมชน (มผช) ในปี 2557 – 2562 160
ตารางที่ 2.21 สินค้า OTOP ของจังหวัดนครพนม ยอดขาย 10 อันดับแรก 160
ตารางที่ 2.22 แสดงผลรวมการจำหน่ายสินค้า OTOP ประจำปีงบประมาณ พ.ศ. 2563 161
ตารางที่ 2.23 แสดงผลรวมการจำหน่ายสินค้า OTOP ประจำปีงบประมาณ พ.ศ. 2564 162
ตารางที่ 2.24 แสดงผลรวมการจำหน่ายสินค้า OTOP ประจำปีงบประมาณ พ.ศ. 2565 162
ตารางที่ 2.25 แสดงผลรวมการจำหน่ายสินค้า OTOP ประจำปีงบประมาณ พ.ศ. 2566 163
ตารางที่ 2.26 ตารางมูลค่าการค้าชายแดนและการค้าผ่านแดน ปีงบประมาณ พ.ศ. 2562 - 2568 มูลค่าการค้าชายแดน (นำเข้า + ส่งออก) ที่ผ่านด่านศุลกากรนครพนม 164
ตารางที่ 2.27 มูลค่าสินค้าผ่านแดน จาก สปป.ลาว ไปประเทศที่ 3 (ขาเข้า) และจาก ประเทศที่ 3 ไป สปป.ลาว (ขาออก) ที่ผ่านด่านศุลกากรนครพนม 164
ตารางที่ 2.28 รวมมูลค่าการค้าชายแดน และผ่านแดน 165
ตารางที่ 2.29 แสดงประชากรอายุ 15 ปีขึ้นไป จำแนกตามสถานภาพแรงงาน จังหวัดนครพนม พ.ศ.2560 - 2566 173
ตารางที่ 2.30 จำนวนแรงงานต่างด้าว แยกรายสัญชาติ (ณ ธันวาคม 2566) 174
ตารางที่ 2.31 จำนวนแรงงานต่างด้าว แยกรายสัญชาติ (ณ ธันวาคม 2566) 175
ตารางที่ 2.32 ผลการทดสอบ O-NET จังหวัดนครพนม ปีการศึกษา 2565 – 2566 178
ตารางที่ 2.33 สถิติคดีอาชญากรรมของจังหวัดนครพนม ในปี พ.ศ. 2560 – 2563 180
ตารางที่ 2.34 คดีความผิดที่เกี่ยวกับยาเสพติดที่เกิดในจังหวัดนครพนมระหว่างปี 2566 – 2567 (1 ตุลาคม 2566 – 30 เมษายน 2567) 180
ตารางที่ 2.35 ปริมาณการรับน้ำของลุ่มน้ำต่างๆ 183
ตารางที่ 2.36 แสดงปริมาณน้ำฝน ปี 2565 – 2567 184
ตารางที่ 2.37 แสดงอุณหภูมิสูงสุดและอุณหภูมิต่ำสุด ปี 2565 – 2567 184
ตารางที่ 2.38 แสดงความชื้นสัมพัทธ์สูงสุด และต่ำสุด ปี 2565 – 2567 185
ตารางที่ 2.39 จำนวนผู้ได้รับผลกระทบจากอุทกภัย ปี พ.ศ. 2565 – 2566 185
ตารางที่ 2.40 จำนวนผู้ได้รับผลกระทบจากภัยแล้ง ปี พ.ศ. 2557 – 2562 186
ตารางที่ 2.41 จำนวนผู้ได้รับผลกระทบจากวาตภัย ปี พ.ศ. 2565 – 2567 187

ตารางที่ 2.42 จำนวนผู้ได้รับผลกระทบจากอัคคีภัย ปี พ.ศ. 2565 – 2567 189
ตารางที่ 2.43 สรุปการเกิดอุบัติเหตุในจังหวัดนครพนมระหว่างปี พ.ศ. 2557 – 2563 189
ตารางที่ 2.44 แสดงการใช้ประโยชน์พื้นที่ดินในจังหวัดนครพนม ปี 2565 191
ตารางที่ 2.45 แสดงสถิติข้อมูลสภาพพื้นที่ป่าไม้ จังหวัดนครพนม ย้อนหลัง 6 ปี 192
ตารางที่ 2.46 การเปลี่ยนแปลงพื้นที่ชุ่มน้ำในจังหวัดนครพนม (2558 - 2562) 193
ตารางที่ 2.47 แสดงคุณภาพน้ำในแหล่งน้ำธรมชาติ ของจังหวัดนครพนม (ในระหว่างปีงบประมาณ พ.ศ. 2561-2566) 195
ตารางที่ 2.48 แสดงข้อมูลค่าฝุ่นละอองขนาดเล็ก $PM_{2.5}$ ประจำปี 2564 196
ตารางที่ 2.49 แสดงข้อมูลค่าฝุ่นละอองขนาดเล็ก $PM_{2.5}$ ประจำปี 2565 197
ตารางที่ 2.50 แสดงข้อมูลค่าฝุ่นละอองขนาดเล็ก $PM_{2.5}$ ประจำปี 2566 199
ตารางที่ 2.51 คุณภาพเสียงในจังหวัดนครพนมระหว่าง 2558 - 2560 (ข้อมูลตรวจวัดครั้งสุดท้าย) 200
ตารางที่ 2.52 แสดงปริมาณขยะในจังหวัดนครพนม 2561 – 2565 200
ตารางที่ 2.53 ยุทธศาสตร์ชาติ 20 ปี (พ.ศ. 2561 - 2580) 203
ตารางที่ 2.54 กรอบแผนพัฒนาเศรษฐกิจและสังคมแห่งชาติ ฉบับที่ 13 (พ.ศ. 2566 - 2570) 205
ตารางที่ 2.55 แสดงกรอบแนวทางการพัฒนาภาคตะวันออกเฉียงเหนือ (พ.ศ. 2566 - 2570) 211
ตารางที่ 2.56 ตัวชี้วัดการพัฒนาระดับจังหวัดของจังหวัดนครพนม ตัวชี้วัดมิติ 5 มิติ 34 ตัวชี้วัด 222
ตารางที่ 2.57 แสดงดัชนีความก้าวหน้าของคน (HAI) จังหวัดนครพนม 223
ตารางที่ 2.58 แสดงข้อมูลตัวชี้วัดรายมิติ 223
ตารางที่ 2.59 แสดงกลุ่มเป้าหมายเร่งด่วน ในระบบ TPMAP ปี 2567 จังหวัดนครพนม แยกรายอำเภอ 226

สารบัญแผนภูมิ

แผนภูมิที่ 1.1 แสดงมูลค่าผลิตภัณฑ์มวลรวมจังหวัดนครพนม ปี 2566 14
แผนภูมิที่ 1.2 แสดงพืชเศรษฐกิจที่สำคัญของจังหวัดนครพนม 16
แผนภูมิที่ 1.3 แสดงมูลค่าพืชเศรษฐกิจที่สำคัญของจังหวัดนครพนม 17
แผนภูมิที่ 1.4 แสดงปริมาณผลผลิตการเพาะเลี้ยงสัตว์น้ำจังหวัดนครพนม 18
แผนภูมิที่ 1.5 แสดงพื้นที่การเพาะเลี้ยงสัตว์น้ำจังหวัดนครพนม 19
แผนภูมิที่ 1.6 แสดงจำนวนโคเนื้อปี 2566 21
แผนภูมิที่ 1.7 แสดงจำนวนกระบือปี 2566 22
แผนภูมิที่ 1.8 แสดงจำนวนสุกร ปี 2566 22
แผนภูมิที่ 2.1 แสดงผลิตภัณฑ์มวลรวมจังหวัดนครพนม ปี 2566 147
แผนภูมิที่ 2.2 แสดงผลิตภัณฑ์มวลรวมต่อหัวจังหวัดนครพนม ปี 2566 148
แผนภูมิที่ 2.3 แสดงการจำแนกพื้นที่การเกษตรของจังหวัด 149
แผนภูมิที่ 2.4 แสดงจำนวนสัตว์เศรษฐกิจ 152
แผนภูมิที่ 2.5 แสดงมูลค่าปศุสัตว์ที่ขายระหว่างปี 2563 - 2566 152
แผนภูมิที่ 2.6 แสดงสถิติการออกหนังสือรับรองถิ่นกำเนิดสินค้าของสำนักงานพาณิชย์จังหวัดนครพนม ระหว่างปี 2563-2564 167
แผนภูมิที่ 2.7 โครงสร้างประชากรจังหวัดนครพนม 170
แผนภูมิที่ 2.8 แนวโน้มประชากร จังหวัดนครพนม ตั้งแต่ปี 2555 - 2565 171
แผนภูมิที่ 2.9 แสดงเปรียบเทียบประชาชนวัยเด็ก วัยแรงงาน และวัยสูงอายุ 60 – 64 ปี และ 65 ปีขึ้นไป ระหว่างปี 2554 และ 2564 171
แผนภูมิที่ 2.10 การเปรียบเทียบประชากรวันเด็ก วัยแรงงาน และวัยสูงอายุ พ.ศ. 2555 – 2565 172
แผนภูมิที่ 2.11 จำนวนแรงงานนอกระบบ จำแนกตามเพศ 173
แผนภูมิที่ 2.12 สัดส่วนครัวเรือนที่เป็นหนี้ในปี 2556 – 2564 176
แผนภูมิที่ 2.13 วัตถุประสงค์ของการกู้ยืมเงิน ปี 2556 และ 2564 177
แผนภูมิที่ 2.14 พลิกโฉมประเทศไปสู่ “เศรษฐกิจสร้างคุณค่า สังคมเดินหน้าอย่างยั่งยืน” 205
แผนภูมิที่ 2.15 แสดงดัชนีรวมการพัฒนาจังหวัด 219
แผนภูมิที่ 2.16 แสดงดัชนีรวมการพัฒนาจังหวัดนครพนม 221
แผนภูมิที่ 2.17 ข้อมูลการพัฒนาคนแบบชี้เป้า (TPMAP) จังหวัดนครพนม ปี 2567 225
แผนภูมิที่ 2.18 ข้อมูลการพัฒนาคนแบบชี้เป้า (TPMAP) จังหวัดนครพนม ปี 2566 226

สารบัญรูปภาพ

รูปภาพที่ 1.1 แผนที่แสดงพื้นที่ดำเนินการวางและจัดทำผังเมืองรวมในจังหวัดนครพนม 43
รูปภาพที่ 1.2 ทางหลวงแผ่นดินหมายเลข/สายทาง/จังหวัด 47
รูปภาพที่ 1.3 แสดงการเชื่อมโยงโครงข่ายคมนาคมขนส่งของจังหวัดนครพนมสู่ประเทศเพื่อนบ้านและจีนตอนใต้ 48
รูปภาพที่ 1.4 แสดงท่าอากาศยานนครพนม 49
รูปภาพที่ 1.5 แสดงแผนที่ลุ่มน้ำโขงตะวันออกเฉียงเหนือ 53
รูปภาพที่ 1.6 แสดงแผนที่ชั้นคุณภาพลุ่มน้ำจังหวัดนครพนม 65
รูปภาพที่ 1.7 แสดงแผนที่น้ำบาดาลในพื้นที่จังหวัดนครพนม 62
รูปภาพที่ 1.8 แสดงแผนที่ศักยภาพน้ำบาดาลในพื้นที่จังหวัดนครพนม 63
รูปภาพที่ 1.9 แสดงพื้นที่ชุ่มน้ำแรมซ่าร์ไซต์แม่น้ำสงครามตอนล่าง จังหวัดนครพนม 66
รูปภาพที่ 1.10 แสดงสถานีกำจัดขยะมูลฝอยของจังหวัดนครพนม (ที่ถูกต้อง และไม่ถูกต้อง) 83
รูปภาพที่ 1.11 แสดงศูนย์กำจัดขยะมูลฝอยรวม เทศบาลเมืองนครพนม 85
รูปภาพที่ 1.12 ความพร้อมของพื้นที่ราชพัสดุ 100
รูปภาพที่ 2.1 แสดงสถานการณ์การย้ายถิ่น จังหวัดนครพนม 169
รูปภาพที่ 2.2 การสำรวจการย้ายถิ่นจังหวัดนครพนม ปี 2565 170
รูปภาพที่ 2.3 เป้าหมายการพัฒนาที่ยั่งยืน 202
รูปภาพที่ 2.4 กรอบทิศทางการพัฒนาภาคตะวันออกเฉียงเหนือ (พ.ศ. 2566 - 2570) 211
รูปภาพที่ 2.5 แสดงดัชนีรวมการพัฒนาจังหวัด 220

บทสรุปผู้บริหาร

แผนพัฒนาจังหวัดนครพนม (พ.ศ. 2566 – 2570) ประจำปีงบประมาณ พ.ศ. 2570 เป็นการกำหนดทิศทางการพัฒนาของจังหวัด ให้สอดคล้องกับบริบทการเปลี่ยนแปลงทางเศรษฐกิจ สังคม และสิ่งแวดล้อม ซึ่งจัดทำขึ้นโดยคณะกรรมการบริหารงานจังหวัดแบบบูรณาการ (ก.บ.จ.) จังหวัดนครพนม โดยยึดยุทธศาสตร์ชาติ (พ.ศ. 2561 – 2580) แผนแม่บทภายใต้ยุทธศาสตร์ชาติ แผนปฏิรูปประเทศ แผนพัฒนาเศรษฐกิจและสังคมแห่งชาติฉบับที่ 13 นโยบายสำคัญของรัฐบาล เป้าหมายและแนวทางการพัฒนาภาค วัตถุประสงค์และทิศทางการพัฒนาในอนาคตของกลุ่มจังหวัด เป้าหมายการพัฒนาจังหวัดระยะ 20 ปี และปัญหาความต้องการของประชาชนในพื้นที่ รวมตลอดถึงความพร้อมของภาครัฐ ภาคประชาสังคม และภาคธุรกิจเอกชน และความต้องการของประชาชนในจังหวัดเป็นกรอบการดำเนินงานจัดทำแผนเน้นกระบวนการมีส่วนร่วมของทุกภาคส่วนในจังหวัด เป็นเครื่องมือสำคัญในการขับเคลื่อนการพัฒนาจังหวัดอย่างยั่งยืน ตามมาตรา 24 ของพระราชกฤษฎีกาว่าด้วยการบริหารงานเชิงพื้นที่แบบบูรณาการ พ.ศ. 2565

จังหวัดนครพนมได้จัดทำแผนพัฒนาจังหวัด ตามนโยบาย หลักเกณฑ์และวิธีการที่คณะกรรมการนโยบายการบริหารงานเชิงพื้นที่แบบบูรณาการ (ก.น.บ.) กำหนด ผ่านการจัดประชุมสัมมนาเชิงปฏิบัติการของคณะที่ปรึกษาและคณะอนุกรรมการทบทวนแผนพัฒนาจังหวัดนครพนม พ.ศ. 2566 – 2570 และจัดทำแผนปฏิบัติราชการประจำปีของจังหวัดนครพนม พร้อมกลไกและวิธีการความร่วมมือของทุกภาคส่วน ถูกออกแบบมาอย่างมีระบบ เพื่อให้การพัฒนาเกิดจาก “ฐานคิดร่วม” ของทุกกลุ่มในพื้นที่ พร้อมกันนี้คณะกรรมการบริหารงานจังหวัดแบบบูรณาการ (ก.บ.จ.) ได้มีความเห็นชอบตรงกันในการกำหนดแนวทางการพัฒนาจังหวัดไว้ ดังนี้

เป้าหมายการพัฒนาจังหวัดนครพนม 20 ปี (พ.ศ. 2566 – 2585)

เป้าหมายการพัฒนาจังหวัดนครพนม 20 ปี (พ.ศ. 2566 – 2585)		
“นครพนมเมืองแห่งความสุขและการเรียนรู้ เคียงคู่เศรษฐกิจสีเขียว”		
ด้าน	**แนวทางการพัฒนา**	**แผนดำเนินงานที่สำคัญ**
เศรษฐกิจ	ศูนย์กลางการท่องเที่ยวสามที่สุด แห่งอนุภูมิภาคลุ่มแม่น้ำโขง	- นครมิ่งมงคล - MICE เมืองรอง
	ยกระดับคุณภาพชีวิตเกษตรกร ด้วยนวัตกรรมและเทคโนโลยีสู่วิถีเกษตร ที่เป็นมิตรกับสิ่งแวดล้อม	- Pilot Plant - สินค้าเกษตรสร้างสรรค์ (ข้าว ปลา โคเนื้อ ผลไม้ ผ้า และหัตถกรรม) - Smart Agriculture (เกษตรกร และระบบการจัดการ)
	ประตูเศรษฐกิจสู่อนุภูมิภาคลุ่มแม่น้ำโขง	- เชื่อมโยงผู้ประกอบการรายย่อยกับรายใหญ่ - เมืองเกษียณสำราญ (Retirement Community) - Logistics Hub
สังคม	เมืองน่าอยู่ คุณภาพชีวิตที่ดี	- นครพนมเมืองสุขภาพดี - นครพนมเมืองแห่งการเรียนรู้ (Learning City) - นครแห่งความสุข
สิ่งแวดล้อม	บริหารจัดการสิ่งแวดล้อมพื้นที่ลุ่มน้ำโขง	- เพิ่มพื้นที่สีเขียว - บริหารจัดการสิ่งแวดล้อมที่ดี - ระบบเตือนภัยการเปลี่ยนแปลงสภาพภูมิอากาศ - บริหารจัดการน้ำทั้งระบบ - พลังงานทดแทน

แผนการดำเนินงานที่สำคัญ/แผนที่นำทาง (Roadmap)

แผนการดำเนินงานที่สำคัญ และโครงการที่จำเป็นต้องผลักดัน

แผนการดำเนินงานที่สำคัญ	2566 - 2570	2571 - 2575	2576 - 2580	2581 - 2585
เศรษฐกิจ	- นครมิ่งมงคล - Pilot Plant ระยะที่ 1 - สินค้าเกษตรสร้างสรรค์ -Smart Agriculture	- Pilot Plant ระยะที่ 2 - สินค้าเกษตรสร้างสรรค์ -Smart Agriculture - เชื่อมโยงผู้ประกอบการรายย่อยกับรายใหญ่ - เมืองเกษียณสำราญ (Sand Box) - Logistics Hub	- MICE เมืองรอง - สินค้าเกษตรสร้างสรรค์) -Smart Agriculture - เชื่อมโยงผู้ประกอบการรายย่อยกับรายใหญ่ - เมืองเกษียณสำราญ - Logistics Hub	- สินค้าเกษตรสร้างสรรค์ -Smart Agriculture - เชื่อมโยงผู้ประกอบการรายย่อยกับรายใหญ่ - เมืองเกษียณสำราญ - Logistics Hub
สังคม	-นครพนมเมืองสุขภาพดี -นครพนมเมืองแห่งการเรียนรู้ (Learning City /Free WIFI) - นครแห่งความสุข	-นครพนมเมืองสุขภาพดี -นครพนมเมืองแห่งการเรียนรู้ (Learning City /Free WIFI) - นครแห่งความสุข	-นครพนมเมืองแห่งการเรียนรู้ (Learning City /Free WIFI) - นครแห่งความสุข	-นครพนมเมืองแห่งการเรียนรู้ (Learning City /Free WIFI) - นครแห่งความสุข
สิ่งแวดล้อม	-บริหารจัดการสิ่งแวดล้อมที่ดี (ขยะ/น้ำเสีย/PM2.5/บริหารจัดการน้ำทั้งระบบ) - พลังงานทดแทน	-บริหารจัดการสิ่งแวดล้อมที่ดี (ขยะ/น้ำเสีย/PM2.5/บริหารจัดการน้ำทั้งระบบ/ระบบเตือนภัยการเปลี่ยนแปลงสภาพภูมิอากาศ) - พลังงานทดแทน	-บริหารจัดการสิ่งแวดล้อมที่ดี (ขยะ/น้ำเสีย/PM2.5/บริหารจัดการน้ำทั้งระบบ/ระบบเตือนภัยการเปลี่ยนแปลงสภาพภูมิอากาศ) - พลังงานทดแทน	-บริหารจัดการสิ่งแวดล้อมที่ดี (ขยะ/น้ำเสีย/PM2.5/บริหารจัดการน้ำทั้งระบบ/ระบบเตือนภัยการเปลี่ยนแปลงสภาพภูมิอากาศ) - พลังงานทดแทน

เป้าหมายการพัฒนาจังหวัด

" เมืองน่าอยู่ ประตูเศรษฐกิจสู่อนุภูมิภาคลุ่มแม่น้ำโขง "

ตัวชี้วัดความสำเร็จตามเป้าหมายการพัฒนาจังหวัด

" ประชาชนมีรายได้ต่อหัว (GPP Per Capita) เพิ่มขึ้น ร้อยละ 5 "

(ฐานปี 66 = 96,731 บาท/คน/ปี)

ประเด็นการพัฒนาของจังหวัด มี 6 ประเด็นการพัฒนา ได้แก่

1. การพัฒนาคุณภาพทางการท่องเที่ยวและบริการ

เป้าประสงค์ " เป็นศูนย์กลางการท่องเที่ยวสามที่สุดในอนุภูมิภาคลุ่มแม่น้ำโขง "

ประกอบด้วย 4 แนวทางการพัฒนา คือ

1.1 พัฒนาคุณภาพ บุคลากร แหล่งทองเที่ยว เส้นทางการท่องเที่ยว โครงสรางพื้นฐาน สิ่งอำนวยความสะดวกและความปลอดภัย สินค้า และมาตรฐานบริการด้านการท่องเที่ยว

1.2 ส่งเสริมกิจกรรมการทองเที่ยว ประเพณี ศาสนา ประวัติศาสตร์ วัฒนธรรม ธรรมชาติ เชิงกีฬาเชิงเกษตร เชิงสุขภาพ และการท่องเที่ยวชุมชน OTOP นวัตวิถีสู่การท่องเที่ยว อย่างยั่งยืน ให้สอดคล้องการท่องเที่ยววิถีใหม่ New Normal

1.3 บริหารจัดการและบูรณาการความร่วมมือกับหน่วยงานที่เกี่ยวข้อง เพื่อเชื่อมโยงในท้องถิ่นในประเทศและต่างประเทศ

1.4 พัฒนาการตลาดและประชาสัมพันธ์การท่องเที่ยวและบริการผ่านแพลตฟอร์มดิจิทัลให้สอดคล้องการท่องเที่ยววิถีใหม่ New Normal

2. การพัฒนาการเกษตรและอุตสาหกรรมการเกษตรเป็นมิตรกับสิ่งแวดล้อม

เป้าประสงค์ " คุณภาพชีวิตเกษตรกรดีขึ้น ด้วยนวัตกรรมและเทคโนโลยี สู่วิถีเกษตรที่ยั่งยืน"

ประกอบด้วย 5 แนวทางการพัฒนา คือ

2.1 สร้างความเข้มแข็งของเกษตรกรและสถาบันเกษตรกรและเชื่อมโยงเครือข่ายให้กับสถาบันเกษตรกร

2.2 ส่งเสริมการผลิตและแปรรูปสินค้าเกษตรให้ได้มาตรฐาน

2.3 ส่งเสริมการสร้างมูลค่าเพิ่มด้วยเทคโนโลยี นวัตกรรมและภูมิปัญญาท้องถิ่น

2.4 การบริหารจัดการตลาดสินค้าเกษตร

2.5 ฟื้นฟู และอนุรักษ์ทรัพยากรการเกษตรและบริหารจัดการน้ำอย่างเป็นระบบ

3. การพัฒนาการค้าและการลงทุน

เป้าประสงค์ " เป็นเส้นทางการค้าชายแดนและการลงทุน ประตูเศรษฐกิจสู่อนุภูมิภาคลุ่มแม่น้ำโขง "

ประกอบด้วย 5 แนวทางการพัฒนา คือ

3.1 พัฒนาโครงสร้างพื้นฐานเพื่ออำนวยความสะดวกทางการค้า การลงทุน รองรับการเป็นเมืองศูนย์กลางการค้าชายแดน ประตูเศรษฐกิจสู่อนุภูมิภาคลุ่มแม่น้ำโขง

3.2 พัฒนาเครือข่ายและความร่วมมือทางการค้าการลงทุนในประเทศภูมิภาคอนุภูมิภาคลุ่มแม่น้ำโขง

3.3 ส่งเสริมการค้าการลงทุนในจังหวัดนครพนมและการเชื่อมโยงเศรษฐกิจสู่อนุภูมิภาคลุ่มแม่น้ำโขง

3.4 ส่งเสริมสนับสนุน และพัฒนาขีดความสามารถของผู้ประกอบการ SMEs สู่สากล

3.5 ส่งเสริมการประยุกต์ใช้เทคโนโลยีและนวัตกรรมดิจิทัลตลอดห่วงโซ่มูลค่า

4. การพัฒนาสังคมและคุณภาพชีวิตเพื่อสร้างความสุขอย่างยั่งยืน

เป้าประสงค์ “ สังคมน่าอยู่ คุณภาพชีวิตที่ดี มีความสุขอย่างยั่งยืน ”

ประกอบด้วย 4 แนวทางการพัฒนา คือ

4.1 มุ่งพัฒนาคนทุกช่วงวัยให้มีคุณภาพชีวิตที่ดี มีความสุข เสริมสร้างวิถีชีวิตเมืองน่าอยู่

4.2 เสริมสร้างวิถีชีวิตโดยประยุกต์ใช้ปรัชญาของเศรษฐกิจพอเพียงในการดำรงชีวิต และการแก้ไขปัญหาความยากจนแบบบูรณาการ

4.3 ส่งเสริม พัฒนาการเรียนรู้เชิงปฏิบัติการ สร้างสรรค์นวัตกรรม และยกระดับคุณภาพการศึกษาอย่างเท่าเทียม

4.4 ยกระดับคุณภาพชีวิตสังคมแห่งโอกาสและความเสมอภาค (High Opportunity Society) พัฒนาเศรษฐกิจเชิงพื้นที่ สร้างความคุ้มครองทางสังคม และพัฒนาศักยภาพของคนทุกช่วงวัย

5. การรักษาความมั่นคงและความสงบเรียบร้อย

เป้าประสงค์ “ นครพนมเมืองแห่งความมั่นคงและความสงบเรียบร้อย ”

ประกอบด้วย 4 แนวทางการพัฒนา คือ

5.1 เสริมสร้างความมั่นคงและความปลอดภัยในชีวิต และทรัพย์สิน การป้องกันแก้ไขปัญหายาเสพติด ในหมู่บ้าน/ชุมชน

5.2 เพิ่มศักยภาพอาสาสมัครภาคประชาชนให้มีประสิทธิภาพในการรักษาความมันคงและความสงบ เรียบร้อยในพื้นทีเสริมสร้างความเข้มแข็งในการป้องกันและแก้ไขปัญหายาเสพติด

5.3 เสริมสร้างความเข้มแข็งในการป้องกันและแก้ไขปัญหา ยาเสพติด

5.4 เสริมสร้างประสิทธิภาพในการป้องกันตามแนวชายแดน

6. การบริหารจัดการทรัพยากรธรรมชาติและสิ่งแวดล้อมอย่างยั่งยืน

เป้าประสงค์ “ นครพนมเมืองพัฒนาที่ลดมลพิษและเป็นมิตรต่อสิ่งแวดล้อม ต้นแบบการบริหารจัดการแห่งอนุภูมิภาคลุ่มน้ำโขง เชื่อมโยงพื้นที่ชุ่มน้ำโลก ”

ประกอบด้วย 7 แนวทางการพัฒนา คือ

6.1 สนับสนุนกล้าไม้ เพื่อส่งเสริมการปลูกต้นไม้เพิ่มพื้นที่สีเขียว ในพื้นที่รัฐและเอกชน

6.2 สร้างการมีส่วนร่วม และสนับสนุนเครือข่ายภาคประชาชน ในการบริหารจัดการทรัพยากรธรรมชาติและสิ่งแวดล้อม

6.3 บริหารจัดการทรัพยากรน้ำให้เพียงพอ และรักษาระบบสมดุลนิเวศน์แหล่งน้ำและพื้นที่ชุ่มน้ำ

6.4 แก้ไขปัญหามลพิษสิ่งแวดล้อม (หมอกควัน/ฝุ่นPM2.5,ขยะมูลฝอย,น้ำเสียชุมชน ฯลฯ)

6.5 สนับสนุนและส่งเสริมการขับเคลื่อนโครงการอนุรักษ์พันธุกรรมพืช (อพ.สธ.) ของจังหวัด

6.6 ลดการปล่อยก๊าซเรือนกระจก เพื่อลดสภาวะโรคร้อน

6.7 การส่งเสริมพลังงานทดแทน (พลังงานแสงอาทิตย์,พลังงานชีวมวล,ไบโอแก๊ส,พลังงานไฟฟ้าจากขยะ ฯลฯ)

นครพนม Restination เมืองหลักแห่งการพักผ่อน

นายเศรษฐา ทวีสิน นายกรัฐมนตรี ได้ลงนามในคำสั่งสำนักนายกรัฐมนตรี ที่ 373/2566 ลงวันที่ 19 ธันวาคม 2566 เรื่อง แต่งตั้งคณะกรรมการขับเคลื่อนการยกระดับเมืองและกระตุ้นเศรษฐกิจท้องถิ่นอย่างยั่งยืน โดยมีเป้าหมาย ในพื้นที่นำร่อง จำนวน 10 จังหวัด ได้แก่ นครพนม ศรีสะเกษ แพร่ ลำปาง นครสวรรค์ กาญจนบุรี ราชบุรี จันทบุรี ตรัง และนครศรีธรรมราช เพื่อให้เกิดการเร่งรัดการพัฒนาจังหวัดในภูมิภาคต่าง ๆ และเพิ่มศักยภาพในการยกระดับเมืองและกระตุ้นเศรษฐกิจท้องถิ่นอย่างยั่งยืนใน 3 แกนหลักสำคัญ ได้แก่ การเพิ่มศักยภาพโดยการเตรียมความพร้อมด้านต่าง ๆ ในทุกมิติ การสร้างสังคมและสิ่งแวดล้อมที่ดี และการช่วยเหลือเศรษฐกิจท้องถิ่นอย่างยั่งยืน

เมื่อวันที่ 5 เมษายน 2567 จังหวัดนครพนมได้มีการประชุมหารือแนวทางการขับเคลื่อนการยกระดับเมืองและกระตุ้นเศรษฐกิจท้องถิ่นอย่างยั่งยืนร่วมกับคณะกรรมการขับเคลื่อนการยกระดับเมืองและกระตุ้นเศรษฐกิจท้องถิ่นอย่างยั่งยืน ณ ห้องประชุมพระธาตุพนม ชั้น 5 ศาลากลางจังหวัดนครพนม (หลังใหม่) โดยมีนายวันชัย จันทร์พร ผู้ว่าราชการจังหวัดนครพนม นายสนั่น อังอุบลกุล ประธานกรรมการหอการค้าไทยและสภาหอการค้าแห่งประเทศไทย นายมงคล วิมลรัตน์ รองปลัดกระทรวงการท่องเที่ยวและกีฬา นายชำนาญ ชื่นตา ผู้ตรวจราชการกระทรวงมหาดไทย เขตตรวจราชการที่ 11 พลตำรวจเอก อดุลย์ แสงสิงแก้ว สมาชิกวุฒิสภา ส่วนราชการและภาคเอกชน เข้าร่วมการประชุมดังกล่าว ซึ่งที่ประชุมรับทราบแนวทางการขับเคลื่อนการยกระดับเมืองและกระตุ้นเศรษฐกิจท้องถิ่นอย่างยั่งยืน โดยการผลักดันนครพนมจากเมืองที่มีศักยภาพสู่เมืองหลักเพื่อให้บรรลุเป้าหมายการขับเคลื่อน **“นครพนม Restination สู่เมืองหลักแห่งการพักผ่อน”** และภายใต้ Concept เยือนนครพนม ชม 3 ที่สุด ได้แก่ “ศักดิ์สิทธิ์ที่สุด” พระธาตุพนมและพระธาตุประจำวันเกิด “สวยที่สุด” สะพานมิตรภาพ 3 และ “งามที่สุด” ทิวทัศน์ริมฝั่งโขง ในการขับเคลื่อนการยกระดับเมืองและกระตุ้นเศรษฐกิจท้องถิ่นอย่างยั่งยืน กระทรวงมหาดไทยในฐานะกรรมการและเลขานุการร่วมได้แจ้งให้จังหวัดจัดทำแนวทางในการขับเคลื่อนการยกระดับเมืองและกระตุ้นเศรษฐกิจท้องถิ่นอย่างยั่งยืน ประกอบกับปลัดกระทรวงมหาดไทยได้ให้ความสำคัญและสั่งการในที่ประชุมการติดตามนโยบายของกระทรวงมหาดไทยกำชับให้พื้นที่ใช้กลไกคณะกรรมการร่วมภาครัฐและเอกชนเพื่อพัฒนาและแก้ไขปัญหาทางเศรษฐกิจระดับจังหวัด (กรอ.จังหวัด) ในการขับเคลื่อนฯ เพื่อให้เกิดความร่วมมือทั้งภาครัฐ ภาคเอกชน และภาคส่วนอื่น ๆ ในพื้นที่

ตารางแสดงเป้าหมายการพัฒนาตามตัวชี้วัด สู่ “ นครพนม Restination เมืองท่องเที่ยวหลักแห่งการพักผ่อน “

	2566	**2567**	2568	2569	2570	2571
		7%	7%	7%	7%	7%
GPP (ล้านบาท)	49,677	53,154	56,875	60,856	65,116	69,675
		5%	5%	5%	5%	5%
รายได้ต่อหัว (บาท/หัว)	90,642	95,174	99,933	104,929	110,176	115,684
		40%	20%	15%	15%	10%
มูลค่าการท่องเที่ยว (ล้านบาท)	3,526	5,007	6,008	6,910	7,946	8,741
		7%	15%	15%	2%	2%
อัตรานักท่องเที่ยว (คน)	2,500,000	2,675,000	3,076,250	3,537,688	3,608,441	3,680,610

จังหวัดนครพนม ร่วมกับหอการค้าจังหวัดนครพนม ได้กำหนดแนวทางการขับเคลื่อนการยกระดับเมืองและกระตุ้นเศรษฐกิจท้องถิ่นอย่างยั่งยืน เพื่อเป็น Restination เมืองท่องเที่ยวหลักแห่งการพักผ่อน ผ่านโครงการ **“365 DAYS QUICK WIN PROJECT ”** โดยกลยุทธ์สู่ นครพนม Restination ประกอบด้วย

โดยขับเคลื่อนใน 3 แกนหลักสำคัญ ได้แก่ **การเพิ่มศักยภาพ** โดยการเตรียมความพร้อมด้านต่าง ๆ ในทุกมิติ **การสร้างสังคมและสิ่งแวดล้อมที่ดี**และ**การช่วยเหลือเศรษฐกิจท้องถิ่นอย่างยั่งยืน** เพื่อเป็นกลไกขับเคลื่อนให้เกิดการเร่งรัดการพัฒนาจังหวัดและเพิ่มศักยภาพในการยกระดับเมืองและกระตุ้นเศรษฐกิจท้องถิ่นอย่างยั่งยืน

ความเชื่อมโยงของการจัดทำงบประมาณรายจ่ายประจำปีงบประมาณ พ.ศ. 2570
กับยุทธศาสตร์ชาติ แผนแม่บทภายใต้ยุทธศาสตร์ชาติ แผนพัฒนาเศรษฐกิจและสังคมแห่งชาติ ฉบับที่ 13 และนโยบายรัฐบาล

<table>
<tr><td rowspan="2">แผนระดับ 1</td><td colspan="2">ยุทธศาสตร์ชาติ 20 ปี (พ.ศ. 2561 – 2580)
ด้านการสร้างโอกาสและความเสมอภาคทางสังคม</td></tr>
<tr><td>เป้าหมาย
1. สร้างความเป็นธรรมและลดความเหลื่อมล้ำในทุกมิติ
2. กระจายศูนย์กลางความเจริญทางเศรษฐกิจและสังคมเพิ่มโอกาสให้ทุกภาคส่วนเข้ามาเป็นกำลังของการพัฒนาประเทศในทุกระดับ
3. เพิ่มขีดความสามารถของชุมชนท้องถิ่นในการพัฒนาการพึ่งตนเองและการจัดการตนเองเพื่อสร้างสังคมคุณภาพ</td><td>ประเด็น
1. การลดความเหลื่อมล้ำ สร้างความเป็นธรรมในทุกมิติ
2. การกระจายศูนย์กลางความเจริญทางเศรษฐกิจ สังคม และเทคโนโลยี
3. การเสริมสร้างพลังทางสังคม
4. การเพิ่มขีดความสามารถของชุมชนท้องถิ่นในการพัฒนา การพึ่งตนเอง และการจัดการตนเอง</td></tr>
<tr><td>แผนระดับ 2</td><td>แผนแม่บทภายใต้ยุทธศาสตร์ชาติ
ประเด็นพลังทางสังคม
● เป้าหมายประเด็นของแผนแม่บทฯ
- ทุกภาคส่วนมีส่วนร่วมในการพัฒนาสังคมเพิ่มขึ้น
● แผนย่อยของแผนแม่บทฯ
- การเสริมสร้างทุนทางสังคม
● เป้าหมายแผนย่อย ภาคีการพัฒนามีบทบาทในการพัฒนาสังคมมากขึ้นอย่างต่อเนื่อง
● แนวทางการพัฒนา เพิ่มขีดความสามารถของชุมชนท้องถิ่นในการพัฒนา การพึ่งตนเอง และการจัดการตนเอง</td><td>แผนการปฏิรูปประเทศ
ด้านสังคม
● เรื่อง/ประเด็นการปฏิรูป ผลักดันให้มีฐานข้อมูลทางสังคมและคลังความรู้ในระดับพื้นที่ เพื่อให้สามารถจัดสวัสดิการและสร้างโอกาสในการประกอบอาชีพที่ตรงตามความต้องการของกลุ่มเป้าหมาย</td><td>แผนพัฒนาเศรษฐกิจและสังคมแห่งชาติ ฉบับที่ 13
● หมุดหมายที่ 1 ไทยเป็นประเทศชั้นนำด้านสินค้าเกษตรและเกษตรแปรรูปมูลค่าสูง
-เป้าหมายที่ 2 การพัฒนาโครงสร้างพื้นฐานและระบบบริหารจัดการ เพื่อคุณภาพ ความมั่นคงทางอาหาร และความยั่งยืนของภาคเกษตร
-กลยุทธ์ที่ 10 การพัฒนาให้เกิดระบบการบริหารจัดการเพื่อความมั่นคงด้านอาหาร
● หมุดหมายที่ 2 ไทยเป็นจุดหมายของการท่องเที่ยวที่เน้นคุณภาพและความยั่งยืน
-เป้าหมายที่ 3 การท่องเที่ยวไทยต้องมีการบริหารจัดการอย่างยั่งยืนในทุกมิติ
-กลยุทธ์ที่ 1 การส่งเสริมการพัฒนากิจกรรมสินค้าและบริการ การท่องเที่ยวมูลค่าเพิ่มสูง
● หมุดหมายที่ 8 ไทยมีพื้นที่และเมืองอัจฉริยะที่น่าอยู่ ปลอดภัย เติบโตได้อย่างยั่งยืน
-เป้าหมายที่ 3 การพัฒนาเมืองให้มีความน่าอยู่ อย่างยั่งยืน มีความพร้อมในการรับมือและปรับตัวต่อการเปลี่ยนแปลงทุกรูปแบบ เพื่อให้ประชาชนทุกกลุ่มมีคุณภาพชีวิตที่ดีอย่างทั่วถึง</td><td>นโยบายและแผนระดับชาติ
ว่าด้วยความมั่นคงแห่งชาติ
(พ.ศ. 2562 – 2565)
● นโยบายความมั่นคงแห่งชาติที่ 2. สร้างความเป็นธรรม ความปรองดอง และความสมานฉันท์ในชาติ
● แผนระดับชาติว่าด้วยความมั่นคงแห่งชาติ รองรับนโยบายที่ 6. การสร้างความสามัคคีปรองดอง</td></tr>
</table>

			กลยุทธ์ที่ 1 การสร้างความเข้มแข็งเศรษฐกิจฐานราก • **หมุดหมายที่ 10** ไทยมีเศรษฐกิจหมุนเวียนและสังคมคาร์บอนต่ำ **-เป้าหมายที่ 2** การอนุรักษ์ฟื้นฟูและใช้ทรัพยากรธรรมชาติอย่างยั่งยืน **-กลยุทธ์ที่ 4** การพัฒนาเทคโนโลยี นวัตกรรม และกลไกสนับสนุนเศรษฐกิจหมุนเวียนและสังคมคาร์บอนต่ำ	

⬇

แผนระดับ 3	**ทิศทางการพัฒนาภาคตะวันออกเฉียงเหนือ พ.ศ. 2566 - 2570**	
	1. ส่งเสริมเกษตรอินทรีย์/เกษตรปลอดภัย 2. ขับเคลื่อนด้วยโมเดลเศรษฐกิจ BCG (Bio Circular Green Economy) 3. บริหารจัดการทรัพยากรน้ำอย่างยั่งยืน 4. พัฒนาพื้นที่ระเบียงเศรษฐกิจพิเศษภาคตะวันออกเฉียงเหนือ (NeEC-Bioeconomy) 5. ยกระดับเป็นศูนย์กลางบริการทางการแพทย์และสุขภาพของภูมิภาค 6. พัฒนาเศรษฐกิจฐานรากและการท่องเที่ยวชุมชน	7. ยกระดับคุณภาพชีวิตของประชาชน 8. พัฒนาเศรษฐกิจตามระเบียงเศรษฐกิจตะวันออก-ตะวันตก (EWEC) 9. ส่งเสริมการค้าชายแดน 10. ส่งเสริมการท่องเที่ยวริมแม่น้ำโขง 11. พัฒนาระบบโลจิสติกส์เพื่อเป็นประตูเชื่อมโยงประเทศเพื่อนบ้าน

⬇

เป้าหมายการพัฒนาจังหวัดนครพนม ระยะ 20 ปี (พ.ศ. 2566 – 2585)
“นครพนมเมืองแห่งความสุขและการเรียนรู้ เคียงคู่เศรษฐกิจสีเขียว”

⬇

สาระสำคัญแผนพัฒนาจังหวัด	**เป้าหมายการพัฒนาจังหวัด** เมืองน่าอยู่ ประตูเศรษฐกิจสู่อนุภูมิภาคลุ่มแม่น้ำโขง	**ตัวชี้วัดความสำเร็จตามเป้าหมายการพัฒนาจังหวัด** ประชาชนมีรายได้ต่อหัว (GPP Per Capita) เพิ่มขึ้น ร้อยละ 3 (ฐานปี 2566 = 96,731 บาท/คน/ปี)

⬇

ประเด็นการพัฒนาจังหวัด	1. การพัฒนาคุณภาพทางการท่องเที่ยวและบริการ	2. การพัฒนาการเกษตรและอุตสาหกรรมการเกษตรเป็นมิตรกับสิ่งแวดล้อม	3. การพัฒนาการค้าและการลงทุน	4. การพัฒนาสังคมและคุณภาพชีวิตเพื่อสร้างความสุขอย่างยั่งยืน	5. การรักษาความมั่นคงและความสงบเรียบร้อย	6. การบริหารจัดการทรัพยากรธรรมชาติและสิ่งแวดล้อมอย่างยั่งยืน

⬇ ⬇ ⬇ ⬇ ⬇ ⬇

เป้าประสงค์ตามประเด็นการพัฒนา	เป็นศูนย์กลางการท่องเที่ยวสามที่สุดในอนุภูมิภาคลุ่มแม่น้ำโขง	คุณภาพชีวิตเกษตรกรดีขึ้นด้วยนวัตกรรมและเทคโนโลยีสู่วิถีเกษตรที่ยั่งยืน	เป็นเส้นทางการค้าชายแดนและการลงทุน ประตูเศรษฐกิจสู่อนุภูมิภาคลุ่มแม่น้ำโขง	สังคมน่าอยู่ คุณภาพชีวิตที่ดีมีความสุขอย่างยั่งยืน	นครพนมเมืองแห่งความมั่นคงและความสงบเรียบร้อย	นครพนมเมืองพัฒนาที่ลดมลพิษและเป็นมิตรต่อสิ่งแวดล้อม ต้นแบบการบริหารจัดการแห่งอนุภูมิภาคลุ่มน้ำโขง เชื่อมโยงพื้นที่ชุ่มน้ำโลก
แนวทาง/กลยุทธ์	1. พัฒนาคุณภาพ บุคลากร แหล่งท่องเที่ยว เส้นทางการท่องเที่ยว โครงสร้างพื้นฐาน สิ่งอำนวยความสะดวกและความปลอดภัย สินค้า และมาตรฐานบริการด้านการท่องเที่ยว 2. ส่งเสริมกิจกรรมการทองเที่ยวประเพณี ศาสนา ประวัติศาสตร์ วัฒนธรรม ธรรมชาติ เชิงกีฬา เชิงเกษตร เชิงสุขภาพ และการท่องเที่ยวชุมชน OTOP นวัตวิถี สู่การท่องเที่ยว อย่างยั่งยืน ให้สอดคล้องการท่องเที่ยววิถีใหม่ New Normal 3. บริหารจัดการและบูรณาการความร่วมมือกับหน่วยงานที่เกี่ยวข้อง เพื่อเชื่อมโยงในท้องถิ่นในประเทศและต่างประเทศ 4. พัฒนาการตลาดและประชาสัมพันธ์การท่องเที่ยวและบริการผ่านแพลตฟอร์มดิจิทัล ให้สอดคล้องการท่องเที่ยววิถีใหม่ New Normal	1. สร้างความเข้มแข็งของเกษตรกรและสถาบันเกษตรกรและเชื่อมโยงเครือข่ายให้กับสถาบันเกษตรกร 2. ส่งเสริมการผลิตและแปรรูปสินค้าเกษตรให้ได้มาตรฐาน 3. ส่งเสริมการสร้างมูลค่าเพิ่มด้วยเทคโนโลยี นวัตกรรม และภูมิปัญญาท้องถิ่น 4. การบริหารจัดการตลาดสินค้าเกษตร 5. ฟื้นฟู และอนุรักษ์ทรัพยากรการเกษตรและบริหารจัดการน้ำอย่างเป็นระบบ	1. พัฒนาโครงสร้างพื้นฐานเพื่ออำนวยความสะดวกทางการค้า การลงทุน รองรับการเป็นเมืองศูนย์กลางการค้าชายแดน ประตูเศรษฐกิจสู่อนุภูมิภาคลุ่มแม่น้ำโขง 2. พัฒนาเครือข่ายและความร่วมมือทางการค้าการลงทุนในประเทศภูมิภาคอนุภูมิภาคลุ่มแม่น้ำโขง 3. ส่งเสริมการค้าการลงทุนในจังหวัดนครพนมและการเชื่อมโยงเศรษฐกิจสู่อนุภูมิภาคลุ่มแม่น้ำโขง 4. ส่งเสริมสนับสนุน และพัฒนาขีดความสามารถของผู้ประกอบการ SMEs สู่สากล 5. ส่งเสริมการประยุกต์ใช้เทคโนโลยีและนวัตกรรมดิจิทัล ตลอดห่วงโซ่มูลค่า	1. มุ่งพัฒนาคนทุกช่วงวัยให้มีคุณภาพชีวิตที่ดี มีความสุข เสริมสร้างวิถีชีวิตเมืองน่าอยู่ 2. เสริมสร้างวิถีชีวิตโดยประยุกต์ใช้ปรัชญาของเศรษฐกิจพอเพียงในการดำรงชีวิต และการแก้ไขปัญหาความยากจนแบบบูรณาการ 3. ส่งเสริม พัฒนาการเรียนรู้เชิงปฏิบัติการสร้างสรรค์นวัตกรรม และยกระดับคุณภาพการศึกษาอย่างเท่าเทียม 4. ยกระดับคุณภาพชีวิตสังคมแห่งโอกาสและความเสมอภาค (High Opportunity Society) พัฒนาเศรษฐกิจเชิงพื้นที่ สร้างความคุ้มครองทางสังคม และพัฒนาศักยภาพของคนทุกช่วงวัย	1. เสริมสร้างความมั่นคงและความปลอดภัยในชีวิตและทรัพย์สิน การป้องกันแก้ไขปัญหายาเสพติดในหมู่บ้าน/ชุมชน 2. เพิ่มศักยภาพอาสาสมัครภาคประชาชนให้มีประสิทธิภาพในการรักษาความมั่นคงและความสงบเรียบร้อยในพื้นที่ 3. เสริมสร้างความสัมพันธ์กับประเทศเพื่อนบ้านด้านความมั่นคง 4. เสริมสร้างประสิทธิภาพในการป้องกันตามแนวชายแดน	1. สนับสนุนกล้าไม้เพื่อส่งเสริมการปลูกต้นไม้เพิ่มพื้นที่สีเขียวในพื้นที่รัฐและเอกชน 2. สร้างการมีส่วนร่วมและสนับสนุนเครือข่ายภาคประชาชน ในการบริหารจัดการทรัพยากรธรรมชาติและสิ่งแวดล้อม 3. บริหารจัดการทรัพยากรน้ำให้เพียงพอ และรักษาระบบสมดุลนิเวศน์แหล่งน้ำและพื้นที่ชุ่มน้ำ 4. แก้ไขปัญหามลพิษสิ่งแวดล้อม (หมอกควัน/ฝุ่น PM2.5,ขยะมูลฝอย,น้ำเสียชุมชน ฯลฯ) 5. สนับสนุนและส่งเสริมการขับเคลื่อนโครงการอนุรักษ์พันธุกรรมพืช (อพ.สธ.) ของจังหวัด 6. ลดการปล่อยก๊าซเรือนกระจก เพื่อลดสภาวะโลกร้อน 7. การส่งเสริมพลังงานทดแทน (พลังงานแสงอาทิตย์,พลังงานชีวมวล, ไบโอแก๊ส, พลังงานไฟฟ้าจากขยะ ฯลฯ)

โครงการสำคัญ	1. โครงการยกระดับและพัฒนาแหล่งท่องเที่ยวจังหวัดนครพนม 2. โครงการส่งเสริมงานประเพณีวัฒนธรรม และกิจกรรมการท่องเที่ยวจังหวัดนครพนม 3. โครงการยกระดับและพัฒนาบุคลากรด้านการท่องเที่ยวจังหวัดนครพนม 4. โครงการส่งเสริมและประชาสัมพันธ์การท่องเที่ยวจังหวัดนครพนม	1 โครงการปรับโครงสร้างการผลิตสินค้าเกษตรของจังหวัดนครพนม 2 . โครงการยกระดับสินค้าเกษตรมูลค่าสูงจังหวัดนครพนม 3. โครงการพัฒนาอาชีพส่งเสริมการเลี้ยงไก่พื้นเมืองลูกผสม และลดต้นทุนการผลิตอาหารด้วยนวัตกรรมการเลี้ยงหนอนแมลงวันลายเชิงพาณิชย์จังหวัดนครพนม เป้าหมาย เกษตรกรเครือข่าย ศพก.ด้านปศุสัตว์ ในพื้นที่ 12 อำเภอ 4. โครงการธนาคารเชื้อพันธุกรรมหอมแบ่ง สำหรับชุมชน และการพัฒนาระบบการผลิตหัวพันธุ์หอมแบ่ง เอกลักษณ์นครพนมอย่างยั่งยืน 5. โครงการพัฒนาการเกษตรระดับหมู่บ้านสู่การผลิตสินค้าเกษตรมูลค่าสูงด้วย BCG Model 6. โครงการส่งเสริมการผลิตสินค้าเกษตรข้าว และสินค้าเกษตรที่สำคัญของจังหวัดในการสร้างเพิ่มมูลค่าสินค้าเกษตรของจังหวัดนครพนมเพื่อการส่งออกด้วยเทคโนโลยีและนวัตกรรม 7. โครงการเชื่อมโยงเครือข่ายกลุ่มเกษตรกรและสถาบันเกษตรกรภายใต้กรอบความร่วมมือ ๓ ประเทศ ๙ จังหวัดและอนุภูมิภาคลุ่มน้ำโขง 8. โครงการพัฒนาศักยภาพแรงงานและผู้ประกอบการด้านการเกษตร	1.โครงการส่งเสริมศักยภาพและสร้างช่องทางการตลาดให้สินค้าเด่นจังหวัดนครพนม 2. โครงการ “ร้อยหลาก พรรณราย ผ้าไทยใส่ให้สนุก นครพนม” : Nakhonphanom Fashion Week" 3 โครงการ “การยกระดับผลิตภัณฑ์ OTOP ให้เป็นของฝาก ของที่ระลึกในการส่งเสริมการท่องเที่ยว" 4. โครงการซ่อมสร้างถนนเพื่อสนับสนุนการค้าการลงทุน 5. โครงการก่อสร้างถนนคอนกรีตเสริมเหล็กสายโรงพยาบาล - โรงฆ่าสัตว์(เชื่อมต่อจุดเดิม) หมู่ที่ 11	1. โครงการพัฒนาศักยภาพแรงงานเกษตรอัจฉริยะ เพื่อยกระดับคุณภาพชีวิตชุมชนรองรับโมเดลเศรษฐกิจสู่การพัฒนาที่ยั่งยืน BCG 2. โครงการเสริมสร้างศักยภาพแรงงานที่ประกอบอาชีพที่เป็นอันตราย ต่อสาธารณะก้าวสู่ช่างมืออาชีพ 3. โครงการยกระดับคุณภาพการศึกษาการพัฒนาสมรรถนะและทักษะที่จำเป็นในศตวรรษที่ 21 4. โครงการพัฒนาคุณภาพชีวิตคนนครพนม วิถีใหม่ เพื่อเศรษฐกิจและสังคม 5. โครงการส่งเสริมทักษะในการให้คำปรึกษาให้แก่ผู้นำชุมชน อพม. และภาคีเครือข่ายการดำเนินงานด้านสังคม 6. โครงการแก้ไขปัญหาความเดือดร้อนด้านอาชีพ 7. ส่งเสริมและพัฒนาทักษะอาชีพคนพิการและผู้ดูแลคนพิการ 8. โครงการฝึกอบรมหลักสูตรนวดไทยเพื่อสุขภาพ 150 ชั่วโมง “นวดไทยสร้างอาชีพ สร้างสุขภาพ สร้างชีวิต” เพื่อส่งเสริมอาชีพแก่ครัวเรือนยากจนและผู้ว่างงาน 9. โครงการพลังเครือข่ายร่วมปรับเปลี่ยนพฤตินิสัยผู้เสพผู้ติดยาเสพติด ในพื้นที่จังหวัดนครพนม	1. โครงการป้องกันและแก้ไขปัญหายาเสพติดในพื้นที่จังหวัดนครพนม 2.โครงการเฝ้าระวัง ป้องกันการลักลอบกระทำผิดกฎหมายในพื้นที่ชายแดนและพื้นที่ตอนในจังหวัดนครพนม 3. โครงการการรณรงค์ป้องกันและแก้ไขปัญหายาเสพติด TO BE NUMBER ONE ปีงบประมาณ 2570 4. โครงการเสริมสร้างการรักษาความมั่นคง และความสงบเรียบร้อยเพื่อเฝ้าระวังการกระทำผิดกฎหมายในพื้นที่ 5. โครงการติดตามช่วยเหลือผู้ผ่านการบำบัดฟื้นฟู ผู้เสพ ผู้ติดยาเสพติดในพื้นที่จังหวัดนครพนม	

		9. โครงการพัฒนาแหล่งน้ำบาดาลเพื่อการเกษตรและอุปโภคบริโภค (เครื่องสูบน้ำพลังงานแสงอาทิตย์) จังหวัดนครพนม 10. โครงการพัฒนาศักยภาพการผลิตและแปรรูปสินค้าเกษตรกลุ่มวิสาหกิจชุมชนในเขตปฏิรูปที่ดินจังหวัดนครพนม 11. โครงการพัฒนาระบบเกษตรอัจฉริยะสู่การผลิตเกษตรเพิ่มมูลค่าและคาร์บอนต่ำตามโมเดล BCG ด้วยระบบฐานข้อมูลรายแปลง		10. โครงการ“ยุติธรรมเชิงรุกสร้างสุขในชุมชน”ประจำปีงบประมาณ พ.ศ. 2570 11. โครงการผูกเสี่ยวสัมพันธ์สร้างสรรค์สังคมที่ดี		

ส่วนที่ 1
ข้อมูลเพื่อการพัฒนา

ส่วนที่ 1 ข้อมูลเพื่อการพัฒนา

1.1 ข้อมูลพื้นฐานทางกายภาพ

1.1.1 ประวัติความเป็นมา

จังหวัดนครพนมตั้งอยู่ในภาคตะวันออกเฉียงเหนือของประเทศ มีประวัติสืบทอดยาวนานมาหลายร้อยปี เดิมเคยเป็นมหานครของ “อาณาจักรศรีโคตรบูรณ์”ที่รุ่งเรืองในอดีต ประมาณราวต้นพุทธศตวรรษที่ 12 เป็นอาณาจักรอิสระไม่ขึ้นกับใคร ในช่วงประมาณพุทธศตวรรษที่ 16 อาณาจักร ศรีโคตรบูรณ์ได้เสื่อมอำนาจลงตกอยู่ภายใต้การปกครองของอาณาจักรขอมต่อมาในราวพุทธศตวรรษที่ 18 ชื่อของ “ศรีโคตรบูรณ์” ได้กลายมาเป็นเมืองในอาณาจักรล้านช้าง มีฐานะเป็นเมืองลูกหลวง โดยพระเจ้ากรุงศรีสัตนาคนหุตล้านช้างทรงสร้างเมืองที่ปากห้วยหินบูรณ์ (ปากห้วยบรรจบลำน้ำโขงฝั่งซ้ายตรงข้ามอำเภอท่าอุเทน เหนือเมืองนครพนม) และได้สืบทอดราชสมบัติต่ออีกหลายพระองค์ ภายหลังย้ายเมืองมาตั้งที่ป่าไม้รวกห้วยศรีมังริมแม่น้ำโขงฝั่งซ้าย (คือเมืองเก่าใต้เมืองท่าแขกในปัจจุบัน) ถึงปี พ.ศ. 2297 มีพระนครานุรักษ์ครองเมืองศรีโคตรบูรณ์มีความเห็นว่าเมืองมิได้ตั้งอยู่ที่ปากห้วยแล้วจึงได้เปลี่ยนนามเมืองใหม่ว่า “เมืองมรุกขนคร” เพราะถือว่าสร้างขึ้นในดงไม้รวก นามเมืองศรีโคตรบูรณ์จึงเปลี่ยนไปตั้งแต่ครั้งนั้น

ช่วงประมาณ พ.ศ. 2309 สมัยพระบรมราชากู่แก้ว หลังจากชนะศึกกับพระนครานุรักษ์ (คำสิงห์) เจ้าราชบุตรเขยผู้ไปสวามิภักดิ์ต่อพระเจ้าไชยเชษฐาธิราชที่ 2 (เจ้าองค์หล่อ) แห่งนครเวียงจันทน์ พระองค์ได้ย้ายเมืองข้ามฝั่งแม่น้ำโขงมาที่ปากบัง ฮวก (ฝั่งประเทศไทยปัจจุบันคือบริเวณวัดมรุกขนคร ตำบลดอนนางหงส์ อำเภอธาตุพนม จังหวัดนครพนม) และต่อมาในปี พ.ศ.2321 พระเจ้ากรุงธนบุรีทรงพระกรุณาโปรดเกล้าฯ ให้สมเด็จเจ้าพระยามหากษัตริย์ศึก และเจ้าพระยาสุรสิงหนาทยกทัพมาตีเอาหัวเมืองทางแถบแม่น้ำโขง รวมไปจนถึงนครเวียงจันทน์ เมืองมรุกขนครจึงได้ขึ้นกับกรุงธนบุรีในสมัยนี้ แต่ยังคงปกครองตนเองอยู่ หลังจากนั้นราวปี พ.ศ. 2322 สมัยพระบรมราชา (พรหมา) ได้ย้ายเมืองจากปากบังฮวกมาอยู่ที่บ้านหนองจันทร์ (ห่างจากตัวเมืองนครพนมไปทางธาตุพนม 5 กม.) แล้วสถาปนาเมืองขึ้นใหม่ชื่อว่า “นครราชธานีศรีโคตรบูรณ์” ต่อมาในช่วง พ.ศ. 2330 ได้ย้ายเมืองมาตั้งทางฝั่งขวาแม่น้ำโขงที่ปากห้วยบังฮวกบรรจบกับแม่น้ำโขง (ปัจจุบันอยู่ระหว่างบ้านดอนนางหงส์ท่า ตำบลดอนนางหงส์ อำเภอธาตุพนม เลยลงไปถึงบ้านธาตุน้อยศรีบุญเรือง ตำบลพระกลางทุ่ง อำเภอธาตุพนม) เมื่อย้ายมาตั้งที่ปากห้วยบังฮวกได้ประมาณ 20 ปี น้ำก็ได้กัดเซาะตลิ่งพังลงมามากจึงได้ย้ายเมืองมาตั้งที่บ้านหนองจันทร์ (ห่างจากตัวเมืองนครพนมไปทางทิศใต้ 4 กิโลเมตร) ตั้งชื่อเมืองใหม่ว่า “นครบุรีราชธานี”

ต่อมาในปี พ.ศ. 2337 พระบาทสมเด็จพระพุทธยอดฟ้าจุฬาโลกมหาราช ทรงพระกรุณาโปรดเกล้าฯ ให้เปลี่ยนนามเมืองเสียใหม่ว่า “เมืองนครพนม” ขึ้นตรงต่อกรุงเทพมหานคร การที่พระราชทานนามว่า “เมืองนครพนม” สันนิษฐานได้ว่าอาจจะเนื่องด้วยเดิมเมืองนี้เป็นเมืองลูกหลวงมาก่อน เป็นเมืองที่มีความสำคัญทางประวัติศาสตร์ จึงให้ใช้คำว่า “นคร” หรืออีกนัยหนึ่งคำว่า “นคร” นี้ อาจรักษาชื่อเมืองเดิมไว้ คือ “เมืองนครบุรีราชธานี” ส่วนคำว่า “พนม” อาจจะเนื่องด้วยจังหวัดนี้มีองค์พระธาตุพนมประดิษฐานอยู่ หรืออาจจะเนื่องจากเดิมมีอาณาเขตไกลไปถึงดินแดนฝั่งซ้ายของแม่น้ำโขง คือบริเวณเมืองท่าแขก ซึ่งมีภูเขาสลับซับซ้อนมากมายไปจนถึงดินแดนของประเทศเวียดนาม จึงใช้คำว่า “พนม” เพราะแปลว่า “ภูเขา”

1.1.2 ลักษณะทางกายภาพ

1.1.2.1 ที่ตั้งและอาณาเขต

จังหวัดนครพนมตั้งอยู่ในภาคตะวันออกเฉียงเหนือ (ตอนบน) ของประเทศไทย ระหว่างละติจูดที่ 16-18 องศาเหนือ และลองติจูดที่ 104-105 องศาตะวันออก มีลักษณะภูมิประเทศเป็นที่ราบสูง สูงกว่าระดับน้ำทะเลประมาณ 140 เมตร มีระยะทางห่างจากกรุงเทพมหานครประมาณ 740 กิโลเมตร

มีเนื้อที่ประมาณ 5,528.88 ตารางกิโลเมตร หรือประมาณ 3,474,437 ไร่ คิดเป็นร้อยละ 3 ของพื้นที่ภาคตะวันออกเฉียงเหนือ มีลักษณะเป็นแนวยาวตามฝั่งแม่น้ำโขงประมาณ 174 กิโลเมตร มีอาณาเขตติดต่อ ดังนี้

ทิศเหนือ ติดอำเภอเซกา และอำเภอบึงโขงหลง จังหวัดบึงกาฬ

ทิศตะวันออก ติดแขวงคำม่วน สาธารณรัฐประชาธิปไตยประชาชนลาว โดยมีแม่น้ำโขงเป็นแนวกั้นพรมแดน

ทิศใต้ ติดอำเภอดงหลวง และอำเภอหว้านใหญ่ จังหวัดมุกดาหาร

ทิศตะวันตก ติดอำเภอกุสุมาลย์ อำเภออากาศอำนวย และอำเภอโพนนาแก้ว จังหวัดสกลนคร

มีจุดผ่านแดนไปประเทศลาว รวม 6 จุด เป็นจุดผ่านแดนถาวร 2 จุด และจุดผ่อนปรน 4 จุด จุดผ่านแดนที่สำคัญและเป็นสากล คือ ด่านสะพานมิตรภาพไทย - ลาว แห่งที่ 3 ซึ่งรัฐบาลไทย - ลาว ร่วมมือกันสร้างเพื่อเป็นประตูไปสู่อินโดจีน

1.1.2.2 ลักษณะภูมิประเทศ

จังหวัดนครพนมอยู่ทางตอนบนของแอ่งโคราช ประกอบด้วยเทือกเขาที่ต่อแนวมาจากเทือกเขา ภูพาน (Phupan Range) ซึ่งมีแนวต่อเนื่องมาจากเขตจังหวัดสกลนคร ลักษณะภูมิประเทศทั่วไปเป็นที่ราบลอนลาดเป็นส่วนใหญ่ความสูงของพื้นที่โดยเฉลี่ยประมาณ 170 เมตร เหนือระดับน้ำทะเลปานกลาง โดยสภาพภูมิประเทศสามารถแบ่งอย่างกว้าง ๆ ได้เป็น 3 ลักษณะ ดังนี้

(1) พื้นที่ภูเขาและเทือกเขา พบทางตอนเหนือและตอนใต้ของจังหวัดโดยมีลักษณะที่ค่อนข้างแตกต่างกัน คือ ทางตอนเหนือในเขตอำเภอบ้านแพงมีภูลังกาที่ต่อเนื่องจากภูทอก ภูสิงห์ภูวัว ในเขตจังหวัด บึงกาฬ โดยภูลังกาเป็นภูลูกโดดวางตัวเป็นแนวยาวตามทิศทางตะวันตกเฉียงเหนือ - ตะวันออกเฉียงใต้ยาว ประมาณ 15 กิโลเมตรกว้างประมาณ 3 - 5 กิโลเมตร มีระดับความสูง ประมาณ 200 - 530 เมตร เหนือระดับทะเล ปานกลาง ประกอบด้วยหินทรายเป็นส่วนใหญ่ชั้นหินวางตัวค่อนข้างอยู่ในแนวระดับ (เอียงตัวเล็กน้อย) ส่วนทาง ตอนใต้เป็นแนวภูเขาในเขตอำเภอนาแกที่วางตัวต่อเนื่องจากเทือกเขาภูพาน ประกอบด้วย ภูสันหมากตูม ภูถ้ำพระ ภูผาแดง ภูปอ ภูจ้อก้อ และภูเสือที่มีระดับความสูง 642 เมตรเหนือระดับทะเลปานกลางซึ่งสูงที่สุด ในบริเวณนี้วางตัวในแนวประมาณตะวันออก - ตะวันตก ประกอบด้วยหินทรายเป็นส่วนใหญ่ ชั้นหินวางตัวเอียงเทไปทางทิศเหนือ - ตะวันออกเฉียงเหนือ

(2) ที่ราบลอนลาดและที่ดอน เป็นพื้นที่ส่วนใหญ่ของจังหวัด มีระดับความสูงอยู่ระหว่าง 150 - 180 เมตรเหนือระดับทะเลปานกลาง ส่วนใหญ่ใช้เป็นพื้นที่เกษตรกรรม จำพวกพืชไร่

(3) พื้นที่ราบและที่ราบน้ำท่วมถึง เป็นพื้นที่ระหว่างลุ่มน้ำ

1.1.2.3 ลักษณะภูมิอากาศ

(1) ฤดูกาล

สภาพภูมิอากาศจังหวัดนครพนมแบ่งออกเป็น 3 ฤดู ประกอบด้วย

ฤดูร้อน เริ่มตั้งแต่กลางเดือนกุมภาพันธ์ - กลางเดือนพฤษภาคม ซึ่งเป็นที่มีอากาศร้อนอบอ้าวโดยทั่วไป โดยจะเฉพาะเดือนเมษายนจะเป็นเดือนที่มีอาการร้อนอบอ้าวที่สุดของปี อุณหภูมิเฉลี่ย 25 – 35 องศาเซลเซียส และมีอุณหภูมิสูงสุดอยู่ระหว่าง 37 - 41 องศาเซลเซียส

ฤดูฝน เริ่มตั้งแต่กลางเดือนพฤษภาคม - กลางเดือนตุลาคมของทุกปี ในบางส่วนของจังหวัด มีฝนตกชุกโดยเฉพาะพื้นที่อำเภอที่อยู่ริมฝั่งแม่น้ำโขงจะประสบอุทกภัยได้รับความเสียหายเป็นประจำทุกปี เช่น อำเภอเมือง อำเภอท่าอุเทน และอำเภอบ้านแพง เป็นต้น

ฤดูหนาว เริ่มตั้งแต่กลางเดือนตุลาคม - กลางเดือนกุมภาพันธ์ของทุกปี โดยทั่วไปอากาศจะหนาวเย็น อุณหภูมิเฉลี่ย 16 - 25 องศาเซลเซียส และอุณหภูมิต่ำสุดอยู่ในช่วง 8 - 15 องศาเซลเซียส แต่ก็มีบางปีที่อุณหภูมิต่ำสุดอาจจะต่ำกว่านั้นได้

(2) ปริมาณน้ำฝน

จังหวัดนครพนมเป็นจังหวัดที่มีฝนตกชุกในฤดูฝน เนื่องจากได้รับอิทธิพลจากลมมรสุมตะวันตกเฉียงใต้ที่พัดปกคลุม และอิทธิพลจากป่าไม้และเทือกเขาจากสาธารณรัฐประชาธิปไตยประชาชนลาว รวมทั้งพายุจากทะเลจีนใต้ที่เคลื่อนผ่านหรือเคลื่อนเข้าใกล้ ฝนตกชุกตั้งแต่กลางเดือนพฤษภาคมถึงกลางเดือนตุลาคม

สำหรับในปี 2567 มีฝนตก 127 วัน ปริมาณฝน 2,211.9 มิลลิเมตร อุณหภูมิสูงสุด 43.0 องศาเซลเซียส (เป็นสถิติอุณหภูมิสูงที่สุด) เมื่อวันที่ 30 เมษายน 2567 และอุณหภูมิต่ำที่สุด 10.5 องศาเซลเซียส เมื่อวันที่ 23 ธันวาคม 2567 ที่สถานีอากาศเกษตร ต.ขามเฒ่า อ.เมือง จ.นครพนม

ตารางที่ 1.1 แสดงปริมาณน้ำฝน ปี 2565 – 2567

ปี	พ.ศ.2565				พ.ศ.2566				พ.ศ.2567			
	ปริมาณฝน (มม.)	จำนวนวันที่ตก	ปริมาณฝนสูงสุด	วันที่ปริมาณฝนสูงที่สุด	ปริมาณฝน (มม.)	จำนวนวันที่ตก	ปริมาณฝนสูงสุด	วันที่ปริมาณฝนสูงที่สุด	ปริมาณฝน(มม.)	จำนวนวันที่ตก	ปริมาณฝนสูงสุด	วันที่ปริมาณฝนสูงที่สุด
ทั้งปี	**1,908.1**	**142**	**174.6**	**11**	**2567.7**	**130**	**136.0**	**20**	**2211.9**	**127**	**98.5**	**30**
มกราคม	6.5	4	2.9	23	22.6	2	22.4	11	0	0	0.0	-
กุมภาพันธ์	21.7	6	10.3	20	13.2	3	10.5	8	1.6	2	1.5	3
มีนาคม	50.7	7	19.5	7	10.3	4	23.2	28	90.6	8	56.9	29
เมษายน	119.9	6	57.6	22	53.4	7	34.9	1	0.0	0	0.0	-
พฤษภาคม	257.3	22	40.4	27	104.3	13	40.4	10	270.8	20	98.5	30
มิถุนายน	223.8	18	57.9	14	339.6	21	44.6	3	488.5	24	73.1	23
กรกฎาคม	303.9	19	57.0	1	564.9	22	86.4	1	412.8	27	45.4	25
สิงหาคม	560.8	23	174.6	11	561.4	27	71.8	1	443.2	17	86.1	10
กันยายน	283.2	21	94.4	4	649.4	20	136.0	6	487.2	22	72.1	19
ตุลาคม	50.6	13	15.2	2	248.6	11	77.8	7	17.1	6	12.1	27
พฤศจิกายน	29.7	3	26.9	27	0.0	0	0.0	-	0.1	1	0.1	4
ธันวาคม	0.0	0	0.0	0	0.0	0	0.0	-	0.0	0	0.0	-

ที่มา : สถานีอุตุนิยมวิทยานครพนม

(3) อุณหภูมิและความชื้นสัมพัทธ์ (ข้อมูล 3 ปี)

ตารางที่ 1.2 แสดงอุณหภูมิสูงสุดและอุณหภูมิต่ำสุด ปี 2565 – 2567

ปี	ระดับอุณหภูมิ	ระดับอุณหภูมิ หน่วย : เซลเซียส											
		ม.ค.	ก.พ.	มี.ค.	เม.ย.	พ.ค.	มิ.ย.	ก.ค.	ส.ค.	ก.ย.	ต.ค.	พ.ย.	ธ.ค.
2565	สูงสุด	30.9	29.1	34.1	33.4	31.9	33.3	33.1	32.0	32.3	31.5	33.0	28.6
	ต่ำสุด	14.8	12.8	18.0	17.5	17.0	23.0	23.8	23.4	23.4	18.3	16.0	11.1
	เฉลี่ย	24.01	23.21	27.63	27.78	27.17	28.71	28.63	27.82	27.85	26.04	26.82	22.29
2566	สูงสุด	32.9	37.1	39.8	39.5	41.2	37.8	36.1	35.7	35.2	34.5	34.6	34.4
	ต่ำสุด	8.4	12.8	16.5	22.4	23.0	23.6	23.1	22.9	23.5	20.7	15.2	11.1
	เฉลี่ย	21.45	25.38	27.75	31.13	31.04	28.92	28.65	27.68	27.57	27.75	26.38	24.17
2567	สูงสุด	33.7	37.4	39.1	43.0	41.4	36.0	34.7	35.3	35.1	35.2	35.3	33.0
	ต่ำสุด	13.7	14.4	17.9	25.0	23.0	23.6	23.0	22.8	22.3	18.5	15.2	13.0
	เฉลี่ย	24.49	27.13	28.41	33.59	30.43	28.68	27.77	28.15	27.64	27.64	26.11	23.06

ที่มา : สถานีอุตุนิยมวิทยานครพนม

ตารางที่ 1.3 แสดงความชื้นสัมพัทธ์สูงสุด และต่ำสุด ปี 2565 – 2567

ปี	ระดับ	ระดับความชื้นสัมพัทธ์ หน่วย : ร้อยละ											
		ม.ค.	ก.พ.	มี.ค.	เม.ย.	พ.ค.	มิ.ย.	ก.ค.	ส.ค.	ก.ย.	ต.ค.	พ.ย.	ธ.ค.
2565	สูงสุด	98	95	96	96	96	96	97	97	96	97	96	92
	ต่ำสุด	25	30	23	22	31	35	50	42	50	33	26	33
	เฉลี่ย	64.57	64.29	66.25	62.61	77.54	78.44	80.43	82.08	80.18	71.25	68.22	61.97
2566	สูงสุด	97	95	93	93	97	96	97	99	99	97	93	95
	ต่ำสุด	18	30	28	32	36	47	45	59	31	48	37	35
	เฉลี่ย	62.02	62.65	58.32	62.93	68.17	79.05	81.02	86.14	84.31	76.07	66.82	66.70
2567	สูงสุด	94	93	96	81	97	98	98	98	99	96	93	95
	ต่ำสุด	37	29	25	23	30	46	54	38	54	29	31	37
	เฉลี่ย	63.84	64.00	64.96	54.14	71.24	82.55	85.93	83.91	84.72	70.33	68.22	66.69

ที่มา : สถานีตรวจอากาศจังหวัดนครพนม

1.1.2.4 ข้อมูลการปกครอง/ประชากร

(1) ข้อมูลการปกครอง

จังหวัดนครพนม แบ่งการปกครองออกเป็น 12 อำเภอ 99 ตำบล 1,132 หมู่บ้าน องค์กรปกครองส่วนท้องถิ่น ประกอบด้วย 1 องค์การบริหารส่วนจังหวัด, 1 เทศบาลเมือง, 21 เทศบาลตำบล และ 81 องค์การบริหารส่วนตำบล

ตารางที่ 1.4 แสดงข้อมูลการปกครองของจังหวัดนครพนม

อำเภอ	พื้นที่ (ตาราง กิโลเมตร)	ตำบล	หมู่บ้าน	เทศบาลเมือง	เทศบาลตำบล	อบต.
1. เมืองนครพนม	853.306	15	166	1	1	12
2. ท่าอุเทน	467.983	9	111	-	2	7
3. ธาตุพนม	367.884	12	136	-	5	7
4. นาแก	539.217	12	143	-	1	11
5. บ้านแพง	284.731	6	66	-	1	5
6. ปลาปาก	547.096	8	85	-	2	8
7. ศรีสงคราม	671.371	9	109	-	5	5
8. เรณูนคร	253.952	8	91	-	1	8
9. นาหว้า	288.448	6	68	-	2	5
10. โพนสวรรค์	718.835	7	92	-	1	7
11. นาทม	398.129	3	38	-	-	3
12. วังยาง	137.931	4	27	-	-	3
รวม	5,528.883	99	1,132	1	21	81

ที่มา : ที่ทำการปกครองจังหวัดนครพนม เมษายน 2567

(2) ข้อมูลประชากร

จังหวัดนครพนมประกอบด้วยกลุ่มชน 9 เผ่า ได้แก่ ไทลาวเผ่าผู้ไท, เผ่าไทญ้อ(ญ้อ), เผ่าไทโส้หรือไทกะโซ่, เผ่าไทกะเลิง, ไทข่า, เผ่าไทแสก, ไทกวน, ไทตาด รวมไปถึงชาวไทยเชื้อสายจีนและเวียดนาม อาศัยอยู่ร่วมกันอย่างสมานฉันท์ ซึ่งชนเผ่าต่างๆ มีความหวงแหนในศิลปวัฒนธรรมและขนบธรรมเนียมประเพณีของตนเอง เช่น ชนเผ่าผู้ไท อำเภอเรณูนคร ยังคงรักษาเอกลักษณ์ของตนเองไว้เป็นอย่างดี

จำนวนประชากรในจังหวัดนครพนมมีทั้งสิ้น 710,187 คน แยกเป็น เพศชาย 353,145 คน เพศหญิง 357,042 คน จำนวนครัวเรือน 243,789 ครัวเรือน

ตารางที่ 1.5 แสดงจำนวนประชากรแยกเพศ รายอำเภอ/ท้องถิ่น

อำเภอ/ท้องถิ่น	ประชากร (คน)			ครัวเรือน
	ชาย	หญิง	รวม	
อำเภอเมืองนครพนม	25,574	58,268	116,842	37,911
อำเภอปลาปาก	25,420	25,041	50,461	16,898
อำเภอท่าอุเทน	27,477	27,143	54,620	16,445
อำเภอบ้านแพง	16,349	13,195	26,544	8,630
อำเภอธาตุพนม	35,456	36,050	71,506	22,811
อำเภอเรณูนคร	20,702	20,693	41,395	13,512
อำเภอนาแก	35,759	36,233	71,992	22,464
อำเภอศรีสงคราม	32,082	32,432	64,514	20,058
อำเภอนาหว้า	19,940	19,891	39,831	13,896
อำเภอโพนสวรรค์	26,364	26,336	52,700	17,617
อำเภอนาทม	11,877	11,816	23,693	7,912
อำเภอวังยาง	7,903	7,752	15,655	4,966
ท้องถิ่นเทศบาลตำบลปลาปาก	1,859	1,989	3,848	1,652
ท้องถิ่นเทศบาลตำบลโพนสวรรค์	2,642	2,680	5,322	1,924
ท้องถิ่นเทศบาลตำบลนาหว้า	5,951	6,135	12,086	4,425
ท้องถิ่นเทศบาลตำบลศรีสงคราม	2,398	2,528	4,926	2,678
ท้องถิ่นเทศบาลตำบลนาแก	1,951	2,209	4,160	2,387
ท้องถิ่นเทศบาลตำบลเรณูนคร	2,047	2,299	4,346	1,739
ท้องถิ่นเทศบาลตำบลธาตุพนม	4,703	5,021	9,724	4,216
ท้องถิ่นเทศบาลตำบลบ้านแพง	4,255	4,396	8,651	3,808
ท้องถิ่นเทศบาลตำบลท่าอุเทน	2,310	2,438	4,748	2,033
ท้องถิ่นเทศบาลเมืองนครพนม	12,173	13,761	25,935	15,807
รวม	**355,192**	**358,306**	**713,498**	**243,789**

ที่มา : ที่ทำการปกครองนครพนม เมษายน 2567

(3) ข้อมูลประชากรตามฐานข้อมูลทะเบียนราษฎร์ ณ เดือนเมษายน 2568 จังหวัดนครพนมมีจำนวนประชากรรวมทั้งหมด 710,187 คน แยกเป็นชาย จำนวน 353,145 คน และเป็นหญิง จำนวน 357,042 คน จากจำนวนครัวเรือนทั้งหมด 243,789 ครัวเรือน

ตารางที่ 1.6 แสดงจำนวนประชากร

เพศ	จำนวน (คน)	ร้อยละ
ชาย	353,145	49.28
หญิง	357,042	50.71
รวม	**710,187**	**100.00**

(4) เด็กอายุต่ำกว่า 18 ปี ตามฐานข้อมูลทะเบียนราษฎร์ ณ เดือนเมษายน 2567 จังหวัดนครพนมมีจำนวนเด็กอายุต่ำกว่า 18 ปีทั้งสิ้น 138,876 คน คิดเป็นร้อยละ 19.49 ของจำนวนประชากรทั้งหมด แบ่งเป็นเพศชาย จำนวน 71,348 คน และเพศหญิง 67,528 คน โดยประกอบด้วย

- เด็กแรกเกิด-ปฐมวัย (0-5 ปี) จำนวน 36,154 คน แบ่งเป็นเพศชาย จำนวน 18,618 คน และเพศหญิง 17,536 คน
- เด็กวัยเรียนตามการศึกษาภาคบังคับ (อายุ 6-15 ปี) จำนวน 83,912 คน แบ่งเป็นเพศชาย 43,156 คน และเพศหญิง 40,756 คน
- เด็กวัยเรียน (อายุ 16-18 ปี) จำนวน 28,464 คน แบ่งเป็นเพศชาย 14,559 คน และเพศหญิง 13,905 คน

ตารางที่ 1.7 แสดงจำนวนประชากรเด็ก อายุต่ำกว่า 18 ปี

เด็ก	ชาย	หญิง	รวม (คน)
1. เด็กแรกเกิด-ปฐมวัย (อายุ 0-5 ปี)	18,618	17,536	36,154
2. เด็กวัยเรียนตามการศึกษาภาคบังคับ (อายุ 6-15 ปี)	43,156	40,756	83,912
3. เด็กวัยเรียน (อายุ 16-18 ปี)	14,5559	13,905	28,464
รวม อายุต่ำกว่า 18 ปี	**71,348**	**67,528**	**138,876**

(5) เยาวชน อายุตั้งแต่ 18 – 25 ปี ตามฐานข้อมูลทะเบียนราษฎร์ ณ เดือนเมษายน 2567 จังหวัดนครพนมมีเยาวชน จำนวน 77,680 คน คิดเป็นร้อยละ 10.88 ของจำนวนประชากรทั้งหมด แบ่งเป็นเพศชาย 39,243 คน และเพศหญิง 38,437 คน

ตารางที่ 1.8 แสดงจำนวนประชากรเยาวชน

เพศ	จำนวน
ชาย	39,243
หญิง	38,437
รวม	**77,680**

(6) วัยแรงงาน อายุตั้งแต่ 25 – 59 ปี ตามฐานข้อมูลทะเบียนราษฎร์ ณ เดือนเมษายน 2567 จังหวัดนครพนมมีประชากรวัยแรงงานจำนวน 381,954 คน คิดเป็นร้อยละ 53.19 ของจำนวนประชากรทั้งหมด แบ่งเป็นเพศชาย 193,387 คน และเพศหญิง 188,567 คน

ตารางที่ 1.9 แสดงจำนวนประชากรวัยแรงงาน

เพศ	จำนวน
ชาย	193,387
หญิง	188,567
รวม	**381,954**

(7) ผู้สูงอายุ อายุตั้งแต่ 60 ปีขึ้นไป ตามฐานข้อมูลทะเบียนราษฎร์ ณ เดือนเมษายน 2567 จังหวัดนครพนม มีผู้สูงอายุจำนวน 128,388 คน คิดเป็นร้อยละ 17.35 ของจำนวนประชากรทั้งหมด แบ่งเป็นชาย 55,617 คน และเพศหญิง 68,771 คน ตามตาราง ดังนี้

ตารางที่ 1.10 แสดงจำนวนประชากรวัยผู้สูงอายุ

ผู้สูงอายุ	ชาย	หญิง	รวม(คน)
อายุ 60-69 ปี	34,117	38,112	72,229
อายุ 70-79 ปี	16,601	21,538	38,139
อายุ 80-89 ปี	4,996	7,642	12,638
อายุ 90-100 ปี	827	1,405	2,232
อายุ 100 ปีขึ้นไป	95	102	197
รวม	**55,617**	**68,771**	**128,388**

ที่มา : สำนักทะเบียนจังหวัด เดือนเมษายน 2567

(8) สถิติข้อมูลคนพิการที่มีบัตรประจำตัวคนพิการจังหวัดนครพนม จำแนกตามประเภทความพิการและเพศ จำนวน 23,338 คน คิดเป็นร้อยละ 3.25 ของจำนวนประชากรทั้งหมด แบ่งเป็น ชายจำนวน 12,771 คน หญิงจำนวน 10,567 คน และได้แบ่งตามประเภทของความพิการตามตารางนี้

ตารางที่ 1.11 แสดงจำนวนคนพิการที่จดทะเบียนและประเภทของความพิการ

ประเภทความพิการ	ชาย	หญิง	รวม
1) ทางการมองเห็น	1,013	1,194	2,207
2) ทางการได้ยินหรือสื่อความหมาย	1,797	1,818	3,615
3) ทางการเคลื่อนไหวหรือร่างกาย	6,010	4,959	10,969
4) ทางจิตใจหรือพฤติกรรม	2,042	1,105	3,147
5) ทางสติปัญญา	956	837	1,793
6) ทางการเรียนรู้	120	40	160
7) ทางออทิสติก	105	32	137
พิการมากกว่า 1 ประเภท	728	582	1,310
รวม	**12,771**	**10,567**	**23,338**

(9) ครัวเรือน ตามฐานข้อมูลทะเบียนราษฎร์ จำนวน 243,789 ครัวเรือน ข้อมูลจากที่ทำการปกครองจังหวัดนครพนม ข้อมูล ณ เดือนเมษายน 2567

จากจำนวนประชากรทั้งหมดของจังหวัดนครพนม จำนวน 710,187 คน แบ่งเป็นเด็ก จำนวน 158,450 คน เยาวชน จำนวน 81,868 คน วันแรงงาน จำนวน 381,954 คน ผู้สูงอายุ จำนวน 128,388 คน

ตารางที่ 1.12 แสดงร้อยละของจำนวนประชากรจังหวัดนครพนม

ประชากร	รวม (คน)	ร้อยละ
เด็ก	145,118	20.25
เยาวชน	80,059	9.67
วัยแรงงาน	381,954	53.59
ผู้สูงอายุ	128,388	16.49
รวม	**713,498**	**100.00**

1.1.2.5 ศาสนา ชนเผ่า/เชื้อชาติ วัฒนธรรมประเพณี และความเชื่อ

(1) ศาสนา

ประชาชนในจังหวัดนครพนมส่วนใหญ่นับถือศาสนาพุทธ 95% รองลงมาคือศาสนาคริสต์ 3.9% และศาสนาอื่น ๆ 1.1%

1) ศาสนาพุทธ มีวัด จำนวน 750 แห่ง แบ่งเป็น วัดหลวง 1 แห่ง วัดราษฎร์ 749 แห่ง ที่พักสงฆ์ (ธรรมยุต) 125 แห่ง ที่พักสงฆ์ (มหานิกาย) 256 แห่ง

2) ศาสนาคริสต์ มีโบสถ์คริสต์ จำนวน 38 แห่ง แบ่งเป็น นิกายโรมันคาทอลิก 25 แห่ง เช่น วัดนักบุญอันนาหนองแสง (รองอาสนวิหารนักบุญอันนา) ตั้งอยู่ตำบลหนองแสง อำเภอเมืองนครพนม จังหวัดนครพนม และนิกายโปรแตสแตนท์ 13 แห่ง เช่น ศริสตจักรพระกิตติคุณนครพนม เลขที่ 10 ถนนอรัญญิกาวาส ตำบลในเมือง อำเภอเมืองนครพนม จังหวัดนครพนม

(2) ชนเผ่า/เชื้อชาติ

จังหวัดนครพนมเป็นศูนย์รวมชาติพันธุ์ที่หลากหลาย คือ 9 ชนเผ่า และ 2 เชื้อชาติประกอบด้วย ชนเผ่าไทแสก ชนเผ่าไทยกะเลิง ชนเผ่าไทยกวน ชนเผ่าไทยข่า ชนเผ่าไทยอีสาน ชนเผ่าไทยโส้ ชนเผ่าไทยญ้อ ชนเผ่าผู้ไทย ชนเผ่าไทยตาด ชาวไทยเชื้อสายจีน และชาวไทยเชื้อสายเวียดนาม (ตามประกาศจังหวัดนครพนม เรื่อง ชนเผ่าจังหวัดนครพนม 9 ชนเผ่า 2 เชื้อชาติ ณ วันที่ 27 กันยายน 2565)

ตารางที่ 1.13 แสดงรายชื่อหมู่บ้านวัฒนธรรมชนเผ่าจังหวัดนครพนม

ที่	ชนเผ่า	หมู่บ้าน	ตำบล	อำเภอ
1	ชนเผ่าไทยแสก	บ้านอาจสามารถ	อาจสามารถ	เมืองนครพนม
2	ชนเผ่าไทยกะเลิง	บ้านคำเตย	คำเตย	เมืองนครพนม
3	ชนเผ่าไทยแสก	บ้านบะหว้า	ท่าเรือ	นาหว้า
4	ชนเผ่าไทยกวน	บ้านนาถ่อน	นาถ่อน	ธาตุพนม
5	ชนเผ่าไทยข่า	บ้านโสกแมว	อุ่มเหม้า	ธาตุพนม
6	ชนเผ่าไทยกะเลิง	บ้านหนองสังข์	หนองสังข์	นาแก
7	ชนเผ่าไทยอีสาน	บ้านไชยบุรี	ไชยบุรี	ท่าอุเทน
8	ชนเผ่าไทยโส้	บ้านโพนจาน	โพนจาน	โพนสรรค์
9	ชนเผ่าไทยโส้	บ้านพะทาย	พะทาย	ท่าอุเทน
10	ชนเผ่าไทยญ้อ	บ้านโพน	โนนตาล	ท่าอุเทน
11	ชนเผ่าไทยโส้	บ้านคำฮาก	โนนตาล	ท่าอุเทน
12	ชนเผ่าผู้ไทย	บ้านนาบัว	โคกหินแฮ่	เรณูนคร
13	ชนเผ่าผู้ไทย	บ้านอูนยางคำ	นาหว้า	นาหว้า
14	ชนเผ่าไทยตาด	บ้านผึ้ง	บ้านผึ้ง	เมืองนครพนม
15	ชาวไทยเชื้อสายจีน		ในเมือง	เมืองนครพนม
16	ชาวไทยเชื้อสายเวียดนาม		ในเมือง	เมืองนครพนม

ที่มา : สำนักงานวัฒนธรรมจังหวัดนครพนม 2567

(3) วัฒนธรรม ประเพณี

1) วัฒนธรรมพื้นบ้านการแสดงและการละเล่น

รำศรีโคตรบูรณ์ รำหางนกยูง ฟ้อนผู้ไทเรณูนคร เซิ้งเมืองเว รำเบิ่งโขง รำบายศรี แสกเต้นสาก รำไทญ้อ รำบูชาพระธาตุพนม และเซิ้งไหลเรือไฟ

2) งานเทศกาลและงานประเพณีที่สำคัญของจังหวัด

- งานนมัสการองค์พระธาตุพนม จัดขึ้นตรงกับวันขึ้น 8 ค่ำเดือน 3 ถึงวันแรม 1 ค่ำ เดือน 3 ของทุกปี จัดขึ้น ณ วัดพระธาตุพนมวรมหาวิหาร อำเภอธาตุพนม จังหวัดนครพนม โดยมีกิจกรรมสำคัญได้แก่ พิธีอัญเชิญพระอุปคุตขึ้นจากแม่น้ำโขง เพื่อประดิษฐานบนวิหารหอพระแก้ว พิธีถวายเครื่องสักการะองค์พระธาตุพนม พิธีถวายข้าวพืชภาคและบุญเสียค่าหัว พิธีเวียนเทียนรอบองค์พระธาตุพนม แห่กองบุญถวายพระธาตุ ถวายผ้าห่มพระธาตุพนม กิจกรรมทำวัตรเย็น และฟังธรรมเทศนา เป็นต้น

- งานนมัสการพระธาตุท่าอุเทน จัดขึ้นในห้วงวันมาฆบูชา ขึ้น 15 ค่ำ เดือน 3 ณ วัดพระธาตุท่าอุเทน ตำบลท่าอุเทน อำเภอท่าอุเทน จังหวัดนครพนม กิจกรรมประกอบด้วย พิธีอัญเชิญพระอุปคุต พิธีทำบุญตักบาตร พิธีปฏิบัติธรรม เวียนเทียน เป็นต้น

- งานนมัสการพระธาตุประสิทธิ์ จัดขึ้นในห้วงวันมาฆบูชา ขึ้น 15 ค่ำ เดือน 3 ณ วัดพระธาตุประสิทธิ์ ตำบลนาหว้า อำเภอนาหว้า จังหวัดนครพนม กิจกรรมสำคัญ ได้แก่ พิธีทำบุญตักบาตร พิธีปฏิบัติธรรม เวียนเทียน การแสดงศิลปวัฒนธรรม รำบูชาพระธาตุ

- งานนมัสการพระธาตุมหาชัย จัดขึ้นในห้วงวันมาฆบูชา ขึ้น 15 ค่ำเดือน 3 ณ วัดธาตุมหาชัย ตำบลมหาชัย อำเภอปลาปาก จังหวัดนครพนม กิจกรรมสำคัญ ได้แก่ การแสดงศิลปวัฒนธรรม พิธีทำบุญตักบาตร พิธีปฏิบัติธรรม เวียนเทียน

- งานนมัสการพระธาตุเรณู จัดขึ้นในห้วงวันมาฆบูชา ขึ้น 15 ค่ำเดือน 3 ณ วัดพระธาตุเรณู ตำบลเรณู อำเภอเรณูนคร จังหวัดนครพนม กิจกรรมสำคัญ ได้แก่ การรำบวงสรวงพระธาตุเรณู ขบวนแห่ พิธีทำบุญตักบาตร พิธีปฏิบัติธรรม เวียนเทียน

- งานนมัสการพระธาตุศรีคุณ จัดขึ้นในห้วงวันมาฆบูชา ขึ้น 15 ค่ำเดือน 3 ณ วัดพระธาตุศรีคุณ ตำบลนาแก อำเภอนาแก จังหวัดนครพนม กิจกรรมสำคัญ ได้แก่ การแสดงศิลปวัฒนธรรม พิธีทำบุญตักบาตร พิธีปฏิบัติธรรม แสดงธรรมเทศนา

- งานวันผู้ไท เรณูนคร จัดขึ้นตรงกับวันที่ 14 กุมภาพันธ์ ของทุกปี ณ วัดพระธาตุเรณู ตำบลเรณู อำเภอเรณูนคร จังหวัดนครพนม กิจกรรมสำคัญได้แก่ การแสดงอัตลักษณ์ทางชาติพันธุ์ เช่น อาหาร งานหัตศิลป์ การแสดงศิลปวัฒนธรรม ขบวนแห่

- งานสงกรานต์ ถนนข้าวปุ้น จัดขึ้นระหว่างวันที่ 13 - 15 เมษายน ของทุกปี ณ หมู่บ้านวัฒนธรรม 9 ชนเผ่า 2 เชื้อชาติ ถนนสวรรค์ชายโขง อำเภอเมืองนครพนม จังหวัดนครพนม กิจกรรมสำคัญ ได้แก่ ขบวนแห่บุพชาติและขบวน 9 ชนเผ่า การแสดงสินค้า อาหาร ศิลปวัฒนธรรม

- งานบวงสรวงพญาศรีสัตตนาคราช จัดขึ้นตรงกับวันที่ 7 - 13 กรกฎาคม ของทุกปี กิจกรรมสำคัญ ได้แก่ พิธีบวงสรวงพญาศรีสัตตนาคราช การรำบูชา การแสดงศิลปวัฒนธรรม การจำหน่ายสินค้า

- วันสัตตนาคารำลึก จัดขึ้นตรงกับวันขึ้น 5 ค่ำ เดือน 11 ของทุกปี ณ วัดพระธาตุพนมวรมหาวิหาร ตำบลธาตุพนม อำเภอธาตุพนม จังหวัดนครพนม กิจกรรมสำคัญ คือ พิธีสวดมนต์เพื่อรำลึกถึงพญานาคทั้ง 7 ตน ที่ปกปักรักษาพระธาตุพนม

- งานไหลเรือไฟนครพนม นครพนม จัดขึ้นในห้วงเทศกาลวันออกพรรษา (ขึ้น 15 ค่ำ เดือน 11) ระหว่างขึ้น 8 ค่ำเดือน 11 - แรม 1 ค่ำเดือน 11 ของทุกปี ณ บริเวณริมฝั่งแม่น้ำโขง ถนนสุนทรวิจิตร เขตเทศบาลเมืองนครพนม จังหวัดนครพนม กิจกรรมสำคัญ ได้แก่ พิธีบวงสรวงสิ่งศักดิ์สิทธิ์ก่อนไหลเรือไฟ ซุ้มวิถีชีวิตคนทำเรือไฟและการประกวดเรือไฟทางน้ำจาก 12 อำเภอ พิธีอัญเชิญไฟพระฤกษ์ในงานประเพณีไหลเรือไฟและงานกาชาดจังหวัดนครพนม พิธีไหลเรือไฟโบราณและพิธีบวงสรวง การจัดแสดงเรือไฟโบราณ การแสดงศิลปวัฒนธรรม การจำหน่ายสินค้าทางวัฒนธรรม

- งานมหกรรมเทศกาลปลาลุ่มน้ำสงคราม จัดขึ้นในห้วงเดือนธันวาคมของทุกปี ณ สนามหน้าที่ว่าการอำเภอศรีสงคราม จังหวัดนครพนม กิจกรรมสำคัญ ได้แก่ ขบวนแห่ปลา การประกวดเทพีปลา การจัดนิทรรการเกี่ยวกับปลาและวิถีชีวิตคนในชุมชน

- งานเทศกาลส่งท้ายปีเก่าต้อนรับปีใหม่ Nakhonphanom Winter Festival จัดขึ้นในห้วงเดือนธันวาคมของทุกปี ณ ลานพญาศรีสัตตนาคราช ถึงบริเวณริมฝั่งแม่น้ำโขง ถนนสุนทรวิจิตร เขตเทศบาลเมืองนครพนม จังหวัดนครพนม กิจกรรมสำคัญ ได้แก่ การประดับไฟแสงสี อุโมงค์ไฟ/ซุ้มไฟ การแสดงสินค้าทางวัฒนธรรม การแสดงศิลปวัฒนธรรม 9 ชนเผ่า 2 เชื้อชาติและการแสดงแสง สี เสียง คืนส่งท้ายปี

(4) ความเชื่อ

ประชาชนในจังหวัดนครพนมส่วนใหญ่นับถือศาสนาพุทธ โดยมีความเชื่อและสิ่งศักดิ์สิทธิ์ไว้ ยึดเหนี่ยวจิตใจที่สำคัญ ได้แก่

1) พระติ้ว พระเทียม เป็นพระคู่บ้านคู่เมืองของนครสรีโคตรบุรณ์หลวง เชื่อว่าหากมีเหตุร้ายที่เกิดที่ใดเมื่ออัญเชิญพระติ้ว พระเทียมไปก็จะพ้นจากเหตุร้ายโรคภัยไข้เจ็บ ตั้งอยู่ ณ วัดโอกาส ตำบลในเมืองอำเภอเมืองนครพนม

2) พระทอง เป็นพระพุทธรูปโบราณทองสำริด ผู้ใดได้มาสักการะกราบไหว้ อธิฐานขอพรพระทองก็จะสมหวัง ดังปรารถนา ตั้งอยู่ ณ หอพระทองวัดโพธิ์ศรี ตำบลในเมือง อำเภอเมืองนครพนม

3) หลวงพ่อองค์ตื้อ เป็นพระพุทธรูป ปางมารวิชัย ศิลปะล้านช้าง เชื่อว่าผู้ใดได้มาสักการะไหว้หลวงพ่อองค์ต้อแล้วจะได้รับความเป็นธรรมประสบผลสำเร็จในชีวิต ตั้งอยู่ ณ วัดกลาง ตำบลในเมือง อำเภอเมืองนครพนม

4) พระองค์แสนวัดมหาธาตุ เป็นพระพุทธรูปปางมารวิชัยหล่อด้วยโลหะหลายชนิดเป็นเนื้อเดียวกัน มีความเชื่อว่าหากได้มาสักการะบูชาจะพบแต่ความสุข ความสำเร็จ พ้นจากอุบัติเหตุอันตรายทั้งปวง ที่ตั้ง ณ วัดมหาธาตุ ตำบลในเมือง อำเภอเมืองนครพนม

5) พระแสงวัดศรีเทพประดิษฐาราม สร้างโดยพระราชธิดาแห่งอาณาจักรล้านช้าง มี 4 องค์ คือ พระเสริม พระสุก พระใส พระแสง ในสมัยเจ้าอนุวงษ์เวียงจันทร์ ตั้งอยู่ ณ วัดศรีเทพประดิษฐาราม ตำบลในเมือง อำเภอเมืองนครพนม

6) หลวงพ่อศรีโคตรบูรวัดกกต้อง เป็นพระพุทธศักดิ์สิทธิ์เก่าแก่คู่บ้านคู่เมืองมีอายุประมาณ 400 ปี สร้างขึ้นราว พ.ศ.2144 สร้างจากไม้จันทร์แดงมาสลักเป็นพระพุทธรูปยืนลงรักปิดทอง เปิดโลกมีลวดลายอันวิจิตรสลักประดับไว้ที่ชายจีวร สบง และประคดขององค์พระพุทธรูปด้วย หลวงพ่อศรีโคตรบูรณ์นี้เป็นศิลปะศรีโคตรบูรณ์โดยแท้

7) พระองค์แสนวัดพระธาตุเรณู เป็นพระพุทธรูปทองเหลืองมีน้ำหนักถึง 10 หมื่น อายุกว่า 100 ปี เชื่อว่าผู้ที่ได้มาสักการจะพบแต่ความเป็นสิริมงคล แคล้วคลาดจากอันตรายทั้งปวงที่ตั้ง วัดพระธาตุเรณูนคร ตำบลเรณู อำเภอเรณูนคร

8) พระบางไตรภูมิ เป็นพระพุทธรูปยืนปางห้ามสมุทร เชื่อว่าหากปีใดฝนแล้งถ้านำองค์พระบางมาบวงสรวงบูชาแห่รอบเมืองจะทำให้เกิดฝนตก ที่ตั้ง วัดไตรภูมิ ตำบลท่าอุเทน อำเภอท่าอุเทน

9) หลวงพ่อพระซอง วัดป่าพระซอง เป็นพระพุทธรูปหินทราย ปางสมาธิ ศิลปะแบบขอมโบราณ ตามตำนานเล่าว่าพระยาคำแดง เจ้าเมืองหนองหาร(สกลนคร)ได้นำหินจากเทือกเขาภูพานไปร่วมสร้างเสร็จเรียบร้อยแล้วจึงนำหินมาแกะสลักเป็นพระพุทธรูปประดิษฐ์ไว้ ณ วัดป่าพระซอง ที่ตั้ง วัดป่าพระซอง ตำบลพระซอง อำเภอนาแก

10) พระเนาว์ เป็นพระพุทธรูปโบราณ ไม่ปรากฏใครเป็นผู้สร้างมานานเท่าไหร่เป็นพระพุทธรูปที่มีอานุภาพมาก เป็นที่เคารพสักการะบูชาของประชาชนทั่วไป โดยเฉพาะในท้องถิ่นมมากกว่า 25 หมู่บ้าน ในเขตอำเภอศรีสงคราม อ.นาทม อ.บ้านแพง จังหวัดนครพนม มาเป็นเวลาหลายร้อยปี ขณะนี้ ประดิษฐานอยู่ที่สิมวัดพุทธพระเนาว์ บ้านศรีเวินชัย ตำบลสามผง อำเภอศรีสงคราม จังหวัดนครพนม เป็นพระพุทธรูปปางมารวิชัย นั่งขัดสมาธิราบ ศิลปะยุคอาณาจักรล้านช้าง เนื้อหินทราย ต่อมาถูกหุ้มด้วยปูน และมีพระพุทธรูปคู่บารมีอีก 2 องค์ คือ พระแก้ว และพระบาง ประดิษฐานอยู่ในสิมพระเนาว์มาตั้งแต่สมัยวัฒนธรรม ไตร-ลาว ราว พ.ศ. 2100 – 2200 ตำนานพื้นบ้านเล่าลือกันมาว่า พระพุทธรูปทั้ง 3 องค์ ได้แสดงอภินิหารลอยมาตามลำน้ำสงคราม ถึงบริเวณน้ำวังวน ท่าน้ำของหมู่บ้านศรีเวินชัย ชาวบ้านจึงได้อัญเชิญขึ้นไปประดิษฐานไว้ที่วัด บางตำนานเล่าว่าพะเนาเป็นเจ้าไม่ใช่พระ หรือที่เรียกกันว่า “เจ้าพะเนา” เป็นเจ้าผู้ครองหัวเมืองของอาณาจักรศรีโคตรบูรณ์ พระเจ้าพะเนา ทรงโปรดการสู้รบ การศึก เสียงพลุ เสียงปืน และความบันเทิงต่างๆ จะเห็นได้จากการมีคนไปบนบานด้วยพลุและมหรสพคบงัน ภาพยนตร์เกี่ยวกับการทำสงคราม ผู้บนบานส่วนมากจะฝันเห็น “ชายรูปร่างสูงใหญ่ กำยำใส่ผ้าเบี่ยงหรือสไบ ขี่ม้าขาวมือถือดาบ โดยบนด้วยภาหวาน คือ การนำข้าวเหนียวมาคลุกกับน้ำอ้อยหรือน้ำตาล แล้วปั้นเป็นก้อนเล็กๆ วางบนภาชนะที่เตรียมไว้ นำไปถวายท่านในสิมพะเนา” สถานที่ตั้งวัดพะเนาตั้งแต่ สมัยโบราณ มีเนินดินรูปทรงคล้ายสิ่งก่อสร้าง ทะลุถึงแม่น้ำสงคราม เจอซากปรักหักพัง ขุดพบพระพุทธรูปทองคำหลายองค์ ลักษณะเหมือนพระในกรุวัดพระธาตุพนม 3 องค์ นอกจากนี้ยังพบวัตถุโบราณบางส่วน ได้แก่ ระฆังทรงแบน หรือฆ้องลา หนัก 7 ชั่ง 4 ฮ้อย เก็บรักษาอยู่ที่ศาลากลางจังหวัดนครพนม และไหใส่กระดูก เศษไห เศษหม้อดิน กระบอกสูบยา กลาดเกลื่อนทั่วไป อิฐที่พบทุกก้อนมีรูป “พระมันปู”แต่คอหัก ประกอบกับผู้ที่เข้าขุดค้นซากปรักหักพักที่ดงพะเนาได้ล้มป่วยเสียชีวิต จึงเชื่อว่าตรงนี้เป็นสถานที่ศักดิ์สิทธิ์เป็นเขตเคารพและเขตหวงห้าม จึงเรียกพื้นที่ตรงนี้ว่า “ดงพะเนา” เมื่อบูรณสิมในยุคแรก ประมาณ พ.ศ.2441 มีผู้พบเห็นดวงแก้วหลายดวง หลายสี (ฉัพพรรณรังสี) เสด็จออกจากสิมพระเนาว์ ลอยไปทางทิศใต้และทิศเหนือ แล้วก็เสด็จกลับคืนเข้าไปในสิมอีก เชื่อกันว่า เป็นการแสดงอภินิหารให้ปรากฏของ “พระบรมสารีริกธาตุ” และสิ่งศักดิ์สิทธิ์ที่รักษา และนอกจากนั้น ยังมีเทพเจ้าเฝ้ารักษา มิให้ผู้ใดล่วงล้ำเข้าไปขุดค้นหาวัตถุโบราณ ในบริเวณนั้นได้ เพราะนอกจากจะไม่ได้อะไรแล้ว ยังเป็นภัยแก่ตนเองอีกด้วย เมื่อถึงเทศกาลสงกรานต์ หรือวันเนาว์ จักได้อันเชิญลงมาสงน้ำขอศีลขอพร เป็นวันจัดงานนมัสการพระเนาว์

11) บ่อน้ำพระอินทร์ เป็นบ่อน้ำศักดิ์สิทธิ์ในการประกอบพิธีบูรพาภิเษกซึ่งเป็นพิธีที่พระมหากษัตริย์ทรงสรงน้ำก่อนขึ้นครองราชย์ โดยเริ่มจากรัชกาลที่ 7 เป็นต้นมา ปัจจุบันปิดบ่อน้ำเปิดให้ตักน้ำเฉพาะในงานพระราชพิธีเท่านั้น อยู่ภายในบริเวณวัดพระธาตุพนมวรมหาวิหาร อำเภอธาตุพนม

12) แหล่งโบราณสถาน (ที่ขึ้นทะเบียนแล้ว) ดังนี้

- องค์พระธาตุพนม วัดพระธาตุพนมวรมหาวิหาร อำเภอธาตุพนม
- เนินดิน วัดธาตุน้อยศรีบุญเรือง ตำบลพระกลางทุ่ง อำเภอธาตุพนม
- ศิลาจารึก วัดต้นเมืองไชยบุรี ตำบลไชยบุรี อำเภอท่าอุเทน
- ศิลาจารึก วัดบ้านเหล่าหนาด (ร้าง) บ้านหนาด ตำบลบ้านกลาง อำเภอเมืองนครพนม
- วัดกลางไชยบุรี ตำบลไชยบุรี อำเภอท่าอุเทน
- วัดไต้เมืองไชยบุรี ตำบลไชยบุรี อำเภอท่าอุเทน
- วัดบ้านสำราญ ตำบลอาจสามารถ อำเภอเมืองนครพนม

- อาคารศาลากลางจังหวัด (หอสมุดแห่งชาติเฉลิมพระเกียรติฯ) ตำบลในเมือง อำเภอเมืองนครพนม
- วัดธาตุน้อยศรีบุญเรือง บ้านศรีบุญเรือง ตำบลพระกลางทุ่ง อำเภอธาตุพนม
- วัดพระธาตุท่าอุเทน ตำบลท่าอุเทน อำเภอท่าอุเทน
- วัดโกศลมัชฌิมาวาส บ้านกลางใหญ่ ตำบลบ้านกลาง อำเภอเมืองนครพนม
- วัดป่าดอนธาตุ บ้านโพนค้อ ตำบลรามราช อำเภอท่าอุเทน
- จวนผู้ว่าราชการจังหวัดนครพนม (หลังเก่า) ตำบลในเมือง อำเภอเมืองนครพนม
- รอยพระพุทธบาทเวินปลา หน้าวัดพระบาทเวินปลา ตำบลเวินพระบาท อำเภอท่าอุเทน
- วัดร้างบ้านเหล่าหนาด บ้านหนาด ตำบลบ้านกลาง อำเภอเมืองนครพนม
- วัดแก่งเมือง บ้านหนาด ตำบลบ้านกลาง อำเภอเมืองนครพนม
- วัดโพธิ์คำ ตำบลน้ำก่ำ อำเภอธาตุพนม
- วัดบ้านเมืองเก่า บ้านเมืองเก่า ตำบลท่าค้อ อำเภอเมืองนครพนม
- วัดธาตุจำปา บ้านเสาเล้า ตำบลโพนสวรรค์ อำเภอโพนสวรรค์
- พระธาตุเมืองเก่า บ้านเมืองเก่า ตำบลท่าค้อ อำเภอเมืองนครพนม
- วัดมรุกขนคร(ร้าง) ตำบลดอนนางหงส์ อำเภอธาตุพนม

จังหวัดนครพนมมีจุดแข็งด้านการรักษาขนบธรรมเนียมประเพณีวัฒนธรรมท้องถิ่น โบราณสถานศาสนสถานสำคัญ ที่สามารถจัดเป็นเส้นทางการท่องเที่ยวและเป็นแหล่งท่องเที่ยวเชิงประเพณีวัฒนธรรมที่สำคัญแห่งหนึ่งของประเทศไทย แต่ยังขาดรูปแบบการจัดกิจกรรมท่องเที่ยวเชิงประเพณีวัฒนธรรมที่หลากหลายสามารถดึงดูดนักท่องเที่ยวมาชมความสวยงามของนครพนม

1.2 ข้อมูลเชิงเปรียบเทียบ

1.2.1 ข้อมูลเศรษฐกิจ

1.2.1.1 โครงสร้างเศรษฐกิจหลัก

เศรษฐกิจจังหวัดนครพนมปี 2568 คาดว่าจะขยายตัวที่ร้อยละ 2.99 โดยมีแรงขับเคลื่อนจากการใช้จ่ายภาครัฐ ภาคบริการ การลงทุนภาคเอกชน การบริโภคภาคเอกชนและภาคอุตสาหกรรม รวมทั้งแรงส่งจากมาตรการการกระตุ้นเศรษฐกิจของภาครัฐ

1.2.1.2 แนวโน้มเศรษฐกิจจังหวัดนครพนมในปี 2568

ด้านการขยายตัวทางเศรษฐกิจ

เศรษฐกิจจังหวัดนครพนมในปี 2568 คาดว่าจะขยายตัวที่ร้อยละ 2.99 (โดยมีช่วงคาดการณ์ที่ร้อยละ 2.61 ถึง 3.41) ชะลอตัวจากปีก่อนหน้าที่ขยายตัวร้อยละ 3.14 โดยมีแรงขับเคลื่อนจากการใช้จ่ายภาครัฐซึ่งมีบทบาทสำคัญในการขับเคลื่อนเศรษฐกิจ และปัจจัยสนับสนุนจากภาคบริการการลงทุนภาคเอกชน การบริโภคภาคเอกชนและภาคอุตสาหกรรม รวมทั้งแรงส่งจากมาตรการกระตุ้นเศรษฐกิจของภาครัฐ เช่น โครงการ “ Easy E - Receipt 2.0” และ “โครงการกระตุ้นเศรษฐกิจผ่านผู้สูงอายุ ปี 2568” และการกระตุ้นการใช้จ่ายภายในประเทศ ซึ่งมีส่วนช่วยสนับสนุนเศรษฐกิจชุมชนให้มีเม็ดเงินหมุนเวียนในเศรษกิจฐานรากด้านอุปสงค์ (การใช้จ่าย) คาดว่าจะขยายตัวอยู่ที่ร้อยละ 0.70 ชะลอตัวจากปีก่อนหน้าที่ขยายตัวร้อยละ 9.69 จากการใช้จ่ายภาครัฐ คาดว่าจะขยายตัวอยู่ที่ร้อยละ 2.19 (ช่วงคาดการณ์ที่ร้อยละ 1.17ถึง 2.85) ขยายตัวจากปีก่อนหน้าที่หดตัวร้อยละ -5.85 ตามผลการเบิกจ่ายรายจ่ายลงทุนและรายจ่ายประจำของส่วนราชการที่เป็นไปตามเป้าหมายเบิกจ่ายประจำปีงบประมาณ พ.ศ. 2568 การลงทุนภาคเอกชน คาดว่าจะขยายตัวร้อยละ 0.26 (ช่วงคาดการณ์ที่ร้อยละ 0.05 ถึง - 0.47) ขยายตัวจากปีก่อนหน้าที่หดตัวร้อยละ - 4.77 จากสินเชื่อเพื่อการลงทุนรวม พื้นที่ขออนุญาตก่อสร้างรวม และรถยนต์เพื่อการพาณิชย์จดทะเบียนใหม่เป็นสำคัญ การบริโภคภาคเอกชน คาดว่าจะขยายตัวร้อยละ 0.09 (ช่วงคาดการณ์ที่ร้อยละ 0.03 ถึง 0.17) ชะลอตัวจากปีก่อนหน้าที่ขยายตัวร้อยละ37.56 ตามภาษีมูลค่าเพิ่มที่จัดเก็บได้ รถจักรยานยนต์จดทะเบียนใหม่ และรถยนต์จดทะเบียนใหม่ เป็นสำคัญ การค้าชายแดน คาดว่าจะหดตัวร้อยละ -0.07 (ช่วงคาดการณ์ที่ร้อยละ - 0.25 ถึง 0.02) หดตัวจากปีก่อนหน้าที่ขยายตัวร้อยละ 7.86 ตามมูลค่าการนำเข้าผ่านด่านศุลกากร

ด้านอุปทาน (การผลิต) คาดว่าจะหดตัวร้อยละ -1.98 (ช่วงคาดการณ์ที่ร้อยละ - 2.35 ถึง -1.50) หดตัวจากปีก่อนหน้าที่ขยายตัวร้อยละ 17.95 จากภาคการผลิตที่สำคัญ ได้แก่ ภาคเกษตรกรรม คาดว่าจะหดตัวร้อยละ - 6.79 (ช่วงคาดการณ์ที่ร้อยละ -7.55 ถึง -5.93) หดตัวจากปีก่อนหน้าที่ขยายตัวร้อยละ 11.29 ตามปริมาณยางพารา และปริมาณโคเนื้อเป็นสำคัญ ภาคบริการ คาดว่าจะขยายตัวร้อยละ 0.41 (ช่วงคาดการณ์ที่ร้อยละ 0.21 ถึง 0.73) ชะลอตัวจากปีก่อนหน้าที่ขยายตัวร้อยละ 23.81 ตามจำนวนนักท่องเที่ยวผู้เข้าพักและจำนวนนักท่องเที่ยวผู้มาเยี่ยมเยือนที่เพิ่มขึ้นในอัตราชะลอตัว จากมาตรการส่งเสริมการท่องเที่ยวของรัฐบาล อาทิ มาตรการยกเว้นการตรวจลงตรา (วีซ่าฟรี) เพิ่มเป็น 93 ประเทศ/ดินแดน ระยะเวลาพำนักไม่เกิน 60 วัน และการจัดกิจกรรมส่งเสริมการท่องเที่ยวของจังหวัดนครพนม เช่น งานนมัสการพระธาตุพนม ประจำปี 2568 ที่จัดขึ้นรหว่างวันที่ 5 - 13 กุมภาพันธ์ 2568 และกิจกรรม Nakhon Phanom Night Run season 1 ที่จัดขึ้นในวันที่ 22 กุมภาพันธ์ 2568 ภาคอุตสาหกรรม คาดว่าจะขยายตัวร้อยละ 0.06 (ช่วงคาดการณ์ที่ร้อยละ 0.03 ถึง 0.10) ชะลอตัวจากปีก่อนหน้าที่ขยายตัวร้อยละ 5.25 ตามทุนจดทะเบียนอุตสาหกรรม ปริมาณการใช้ไฟฟ้าภาคอุตสาหกรรม และจำนวนโรงงานอุตสาหกรรม เป็นสำคัญ

เสถียรภาพเศรษฐกิจภายในจังหวัด คาดว่าอัตราเงินเฟ้อทั่วไปในปี 2568 จะอยู่ที่ร้อยละ 0.57 (ช่วงคาดการณ์ที่ร้อยละ 0.25 ถึง 0.80) ปรับตัวลดลงจากปีก่อนหน้า ตามการชะลอตัวของเศรษฐกิจ ตามการปรับตัวลดลงของราคาสินค้าอาหารบางกลุ่ม อีกทั้งราคาสินค้าในหมวดพลังงานที่ลดลงจากมาตรการการช่วยเหลือค่าครองชีพของภาครัฐ สำหรับจำนวนผู้มีงานทำ เพิ่มขึ้น โดยคาดว่าจะมีจำนวน 268,428 คน เพิ่มขึ้นจากปีก่อนหน้าที่มี จำนวน 264,003 คน หรือเพิ่มขึ้นร้อยละ 1.68 ตามการขยายตัวของภาคบริการ ภาคอุตสาหกรรม

1.2.1.3 มูลค่าผลิตภัณฑ์หลักของจังหวัด

ผลิตภัณฑ์มวลรวมจังหวัดนครพนม ปี 2566 มูลค่าเพิ่ม ณ ราคาประจำปี มีค่าเท่ากับ 52,184 ล้านบาท เพิ่มขึ้นจาก 50,217 ล้านบาท ในปีที่ผ่านมา เท่ากับ 1,967 ล้านบาท และมีรายได้เฉลี่ยต่อหัว 96,731 บาท/คน/ปี เพิ่มขึ้นจากปีที่ผ่านมา จำนวน 4,384 บาท

แผนภูมิที่ 1.1 แสดงมูลค่าผลิตภัณฑ์มวลรวมจังหวัดนครพนม ปี 2566

1.2.2 การผลิตที่สำคัญ

1.2.2.1 การเกษตร

ข้อมูลด้านเกษตรที่สำคัญของจังหวัด

จังหวัดนครพนมมีพื้นที่ทั้งหมด 3,474,437 ไร่ เป็นพื้นที่การเกษตรปี 2566/67 จำนวน 1,981,326 ไร่ หรือร้อยละ 57.03 ของพื้นที่ทั้งหมด มีครัวเรือนเกษตรกรจำนวน 122,701 ครัวเรือน โดยส่วนใหญ่เป็นพื้นที่ปลูกข้าว จำนวน 1,456,505 ไร่ แบ่งออกเป็น ข้าวเจ้านาปี จำนวน 812,682 ไร่ และข้าวเหนียวนาปี จำนวน 618,735 ไร่ ยางพารา จำนวน 367,114 ไร่ มันสำปะหลัง จำนวน 27,356 ไร่ สับปะรด จำนวน 5,045 ไร่ และลิ้นจี่ นพ.1 จำนวน 2,187 ไร่ พืชเศรษฐกิจที่สำคัญ ได้แก่

ก) ข้าวนาปี ข้าวเป็นพืชเศรษฐกิจที่สำคัญของจังหวัดนครพนม ในภาพรวมปี 2566/67 มีมูลค่าทางเศรษฐกิจของข้าวนาปี ทั้งข้าวเจ้านาปีและข้าวเหนียวนาปี รวมประมาณ 6,923 ล้านบาท เพิ่มขึ้นจากปีก่อน คิดเป็นร้อยละ 1.26 เนื่องจากราคาข้าวเฉลี่ยเพิ่มขึ้น และตั้งแต่ปี 2563 - 2566 พบว่าผลผลิตเฉลี่ยข้าวนาปีลดลงเล็กน้อย ในส่วนของพื้นที่ปลูกข้าวนาปีมีแนวโน้มลดลง โดยปัจจัยที่ทำให้ผลผลิตเฉลี่ยข้าวนาปีและพื้นที่ปลูกข้าวนาปีเพิ่มขึ้น เนื่องจากการได้รับการถ่ายทอดเทคโนโลยีจากหน่วยงานต่างๆ และจังหวัดนครพนมมี โครงการส่งเสริมการเกษตรแบบแปลงใหญ่ (ข้าว) ตามนโยบายรัฐบาล ดังปรากฏในช่วงปี 2563 - 2566

การผลิตข้าวนาปี มีพื้นที่ปลูกลดลง 48,285 ไร่ หรือลดลงร้อยละ 3.20 ปัจจัยที่ส่งผลให้เกษตรกรปลูกข้าวเจ้านาปีลดลงเนื่องจากเกษตรมีการปรับเปลี่ยนไปปลูกพืชอื่นๆ เพิ่มมากขึ้น รวมทั้งปัจจัยการผลิตราคาสูงทำให้มีต้นทุนในการผลิตสูงขึ้น และยังประสบปัญหาภัยพิบัติทำให้ผลผลิตข้าวนาปีเฉลี่ยต่อไร่ลดลง

ข) ยางพารา ยางพาราเป็นพืชเศรษฐกิจที่สำคัญเป็นอันดับสองรองจากข้าวนาปีของจังหวัดนครพนม ในปี 2566/67 มีมูลค่าทางเศรษฐกิจ ประมาณ 1,817 ล้านบาท ลดลงร้อยละ 1.69 เนื่องจากมีราคายางพารามีความผันผวน

ค) มันสำปะหลัง พื้นที่ปลูกมันสำปะหลังของจังหวัดนครพนม ในปี 2564 - 2566 มีแนวโน้มคงตัว แต่เนื่องจากจังหวัดนครพนมมีกิจกรรมส่งเสริมการเพิ่มประสิทธิภาพการผลิตมันสำปะหลัง ส่งผลให้ผลผลิตเฉลี่ยต่อไร่เพิ่มขึ้นเล็กน้อย แต่มีมูลค่าทางเศรษฐกิจเพิ่มขึ้น 29 ล้านบาท เพิ่มขึ้นคิดเป็นร้อยละ 11.38 เนื่องจากราคารับซื้อมันสำปะหลังมีราคาสูงขึ้นจากปีที่ผ่านมา

ง) สับปะรด พื้นที่ปลูกสับปะรดของจังหวัดนครพนม ตั้งแต่ปี 2563 - 2566 มีแนวโน้มเพิ่มขึ้น โดยจังหวัดนครพนมมีพื้นที่การปลูกสับปะรดเพิ่มขึ้น 304 ไร่ คิดเป็นร้อยละ 6.41 และผลผลิตเฉลี่ยต่อไร่เพิ่มขึ้น จังหวัดนครพนมมีกิจกรรมส่งเสริมการเพิ่มประสิทธิภาพการปลูกพืชเศรษฐกิจด้วยนวัตกรรมและเทคโนโลยี และคาดว่าปีถัดไปจะให้ผลผลิตที่เพิ่มขึ้นหรือคุณภาพเพิ่มขึ้น

จ) ลิ้นจี่ ในปี 2563 - 2566 มีพื้นที่ปลูกเพิ่มขึ้นเล็กน้อย จำนวน 27 ไร่ ในปี 2566 ผลผลิตลิ้นจี่ นพ.1 เพิ่มมากขึ้น เนื่องจากสภาพภูมิอากาศเอื้อต่อการออกดอกติดผล อากาศหนาวต่อเนื่องเพียงพอต่อการติดดอกออกผลลิ้นจี่ และเกษตรกรมีทักษะความชำนาญในการดูแลรักษาและการเก็บเกี่ยวมากขึ้น ส่งผลให้ลิ้นจี่มีผลผลิตเฉลี่ยต่อไร่เพิ่มขึ้นจากปีที่แล้วคิดเป็นร้อยละ 39 และมีมูลค่าเพิ่มขึ้น 21 ล้านบาท เพิ่มขึ้นคิดเป็นร้อยละ 12.05

ตารางที่ 1.14 แสดงพื้นที่เพาะปลูกและปริมาณผลผลิตต่อไร่ของพืชเศรษฐกิจที่สำคัญของจังหวัดนครพนม

ชื่อพืชเศรษฐกิจ	พื้นที่ปลูก (ไร่)				ผลผลิตต่อไร่ (กก/ไร่)			
	ปีการเพาะปลูก 63/64	ปีการเพาะปลูก 64/65	ปีการเพาะปลูก 65/66	ปีการเพาะปลูก 66/67	ปีการเพาะปลูก 63/64	ปีการเพาะปลูก 64/65	ปีการเพาะปลูก 65/66	ปีการเพาะปลูก 66/67
ข้าวเจ้านาปี	741,563	817,184	810,617	837,770	374	378	387	369
ข้าวเหนียวนาปี	731,572	633,142	694,173	618,735	383	387	393	377
ยางพารา	367,308	367,178	352,901	367,114	231	212	230	225
มันสำปะหลัง	23,639	24,631	27,356	27,356	3,186	3,192	3,034	3,070
สับปะรด	5,828	5,188	5,218	5,045	4,112	4,144	4,186	4,158
ลิ้นจี่	2,969	2,522	2,698	2,725	530	695	707	989

ที่มา : สำนักงานเกษตรจังหวัดนครพนม พ.ศ.2567

แผนภูมิที่ 1.2 แสดงพืชเศรษฐกิจที่สำคัญของจังหวัดนครพนม

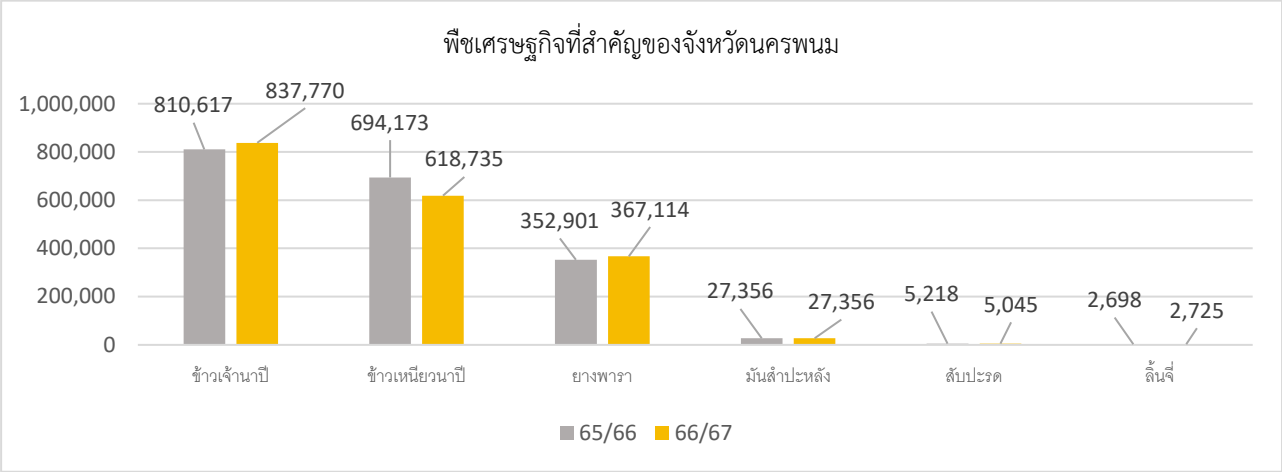

ตาราง 1.15 แสดงมูลค่าของพืชเศรษฐกิจที่สำคัญของจังหวัด

ชื่อพืชเศรษฐกิจ	มูลค่า (ล้านบาท)						
	ปี 61/62	ปี 62/63	ปี 63/64	ปี 64/65	ปี 65/66	ปี 66/67	เปรียบเทียบจากปีก่อน +/- (ร้อยละ) (65-66)
ข้าวเจ้านาปี	3,558	3,074	4,182	3,883	3,447	4,022	+16.68
ข้าวเหนียวนาปี	1,851	2,054	3,524	1,917	2,401	2,815	+17.24
ยางพารา	3,132	2,327	1,948	3,468	4,211	1,848	-56.11
มันสำปะหลัง	130	131	103	157	226	253	+11.95
สับปะรด	256	291	338	346	248	252	+1.61
ลิ้นจี่	93	40	48.09	73	140	153	+9.29

ที่มา : สำนักงานเกษตรจังหวัดนครพนม พ.ศ.2567

แผนภูมิที่ 1.3 แสดงมูลค่าพืชเศรษฐกิจที่สำคัญของจังหวัดนครพนม

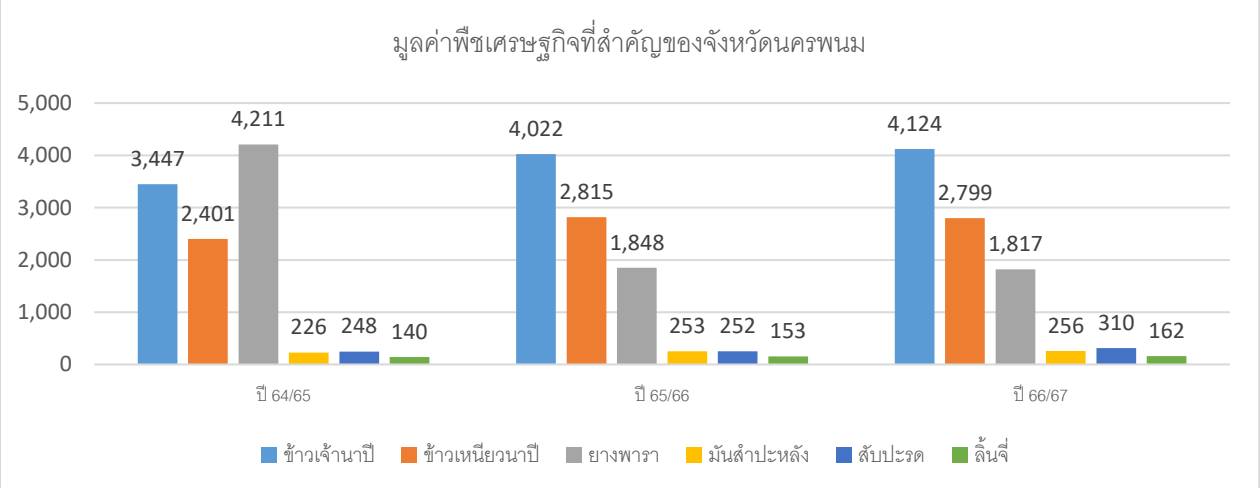

ที่มา : สำนักงานเกษตรจังหวัดนครพนม พ.ศ.2567

1.2.2.2 การประมง

จังหวัดนครพนมมีภูมิศาสตร์ที่เอื้อให้สามารถทำการประมง โดยมีแหล่งน้ำที่เหมาะสมทั้งการเพาะเลี้ยงประเภทบ่อดินและกระชัง ได้แก่ แม่น้ำโขง ที่มีระยะทางประมาณ 174 กิโลเมตร ลำน้ำสาขาของแม่น้ำต่าง ๆ เช่น ลำน้ำสงคราม ลำน้ำอูน ลำน้ำก่ำ ลำน้ำบัง เป็นต้น แหล่งน้ำเหล่านี้มีน้ำไหลผ่านตลอดทั้งปี ทำให้เหมาะสมต่อการเพาะเลี้ยงปลาเศรษฐกิจ เช่น ปลานิล ปลาตะเพียน ปลาเผาะ เป็นต้น ประกอบกับมีแหล่งน้ำธรรมชาติอื่นๆ ทั้งขนาดใหญ่และขนาดเล็ก จำนวน 1,002 แห่ง พื้นที่ 153,055 ไร่ ที่เหมาะสมในการอนุรักษ์และขยายพันธุ์สัตว์น้ำ ทั้งนี้ ผลผลิตสัตว์น้ำประเภทพันธุ์ปลา และปลาขนาดใหญ่สำหรับบริโภคจากจังหวัดนครพนม เป็นที่ต้องการของประเทศสาธารณรัฐประชาธิปไตยประชาชนลาวเป็นอย่างมาก

จำนวนเกษตรกรผู้เพาะเลี้ยงสัตว์น้ำ เกษตรกรในจังหวัดนครพนม ได้ดำเนินการขึ้นทะเบียนเป็นเกษตรกรผู้ประกอบการเพาะเลี้ยงสัตว์น้ำ (ทบ 1) กับสำนักงานประมงจังหวัด ในปี 2566 จำนวน 11,700 ราย แบ่งเป็น

- ผู้เพาะเลี้ยงสัตว์น้ำในกระชัง 455 ราย จำนวนกระชัง 7,473 กระชัง เมื่อพิจารณาแยกตามพื้นที่การเลี้ยง พบว่ามีการเลี้ยงในแม่น้ำโขงสูงสุด รองลงมาเป็น แม่น้ำสงคราม ลำน้ำอูน ลำน้ำบัง และ ลำน้ำก่ำ
- ผู้เพาะเลี้ยงสัตว์น้ำในบ่อดินและรูปแบบอื่น ๆ เช่น บ่อซิเมนต์ บ่อพลาสติก ในนา และ ร่องสวน เป็นต้น ได้มาขึ้นทะเบียนเป็นเกษตรกรผู้ประกอบการพาะเลี้ยงสัตว์น้ำ (ทบ 1) กับสำนักงานประมงจังหวัด ในปี 2566 จำนวน 11,245 ราย โดยพบว่ามีการขอขึ้นทะเบียนในอำเภอเมืองนครพนม รองลงมาเป็นอำเภอ ศรีสงคราม นาหว้า ปลาปาก เรณูนคร ธาตุพนม นาแก บ้านแพง โพนสวรรค์ ท่าอุเทน นาทม และ วังยาง

ปริมาณผลผลิตสัตว์น้ำในจังหวัด จังหวัดนครพนม มีปริมาณผลผลิตสัตว์น้ำ ในปี 2566 จำนวน 7,100,140 กิโลกรัม โดยแบ่งเป็นผลผลิตที่ได้จากการเพาะเลี้ยงสัตว์น้ำ จำนวน 4,972,900 กิโลกรัม และผลผลิตที่จับได้จากแหล่งน้ำธรรมชาติ จำนวน 2,127,240 กิโลกรัม ซึ่งลดลงจากปีที่ผ่านมา

สถานการณ์โดยรวม เกิดการตื้นเขินในลำน้ำโขงบางช่วง สภาพอากาศที่แปรปรวน จึงมีผลกระทบต่อสัตว์น้ำเกิดการตายขึ้น ต้นทุนค่าอาหารเม็ดสำเร็จรูปเพิ่มขึ้น เกษตรกรลดกำลังผลิตและบางรายพักการเลี้ยง อย่างไรก็ตามทางนโยบายของกระทรวงเกษตรและสหกรณ์ได้ส่งเสริมให้รวมกลุ่มเกษตรกรเป็นแปลงใหญ่ ในกลุ่มปลานิล ปลาดุก และปลาเผาะ จึงมีการผลิตเพิ่มมากขึ้นและจากการร่วมเจรจาต่อรองราคาปลานิลให้สูงขึ้น มูลค่าของปลานิลสดเพิ่มขึ้น

ตารางที่ 1.16 แสดงการเพาะเลี้ยงสัตว์น้ำจังหวัดนครพนม

ปี	การเพาะเลี้ยงสัตว์น้ำ					ผลผลิตทั้งหมด (กก.)	ราคา บาท/ กิโลกรัม	มูลค่า (บาท)	+/- (ร้อยละ)
	จำนวนครัวเรือน	พื้นที่(ไร่)	จำนวนกระชัง	พื้นที่ (ไร่)	พื้นที่รวม (ไร่)				
2563	10,888	16,372.25	9,099	51.25	16,423.25	7,899,200.00	60	473,925,000	18.86
2564	12,765	9,493.48	7,657	43.07	9,536.55	11,789,430.00	65	766,313,000	61.69
2565	11,293	7,523.95	8,588	50.11	7,574.06	8,751,080.00	65	567,560,380	-25.92
2566	11,700	7,531.90	7,473	42.04	7,573.94	4,972,900	70.61	351,136,469	-61.66

ข้อมูลการนำเข้าสินค้าด้านประมง ปี 2566 ผ่านด่านตรวจประมงนครพนม เป็นปลาซาบะบรรจุกระป๋อง และหอยนางรมสดแช่เย็น มูลค่า 121,81 ล้านบาท

ตารางที่ 1.17 แสดงข้อมูลการนำเข้าสินค้าด้านประมง ปี 2566

	ปลาซาบะ บรรจุกระป๋อง	หอยนางรม สด แช่เย็น
ปริมาณ (กก.)	77,500.00	1,085,325.00
มูลค่า (บาท)	4,599,950.03	117,208,636.01

แผนภูมิที่ 1.4 แสดงปริมาณผลผลิตการเพาะเลี้ยงสัตว์น้ำจังหวัดนครพนม

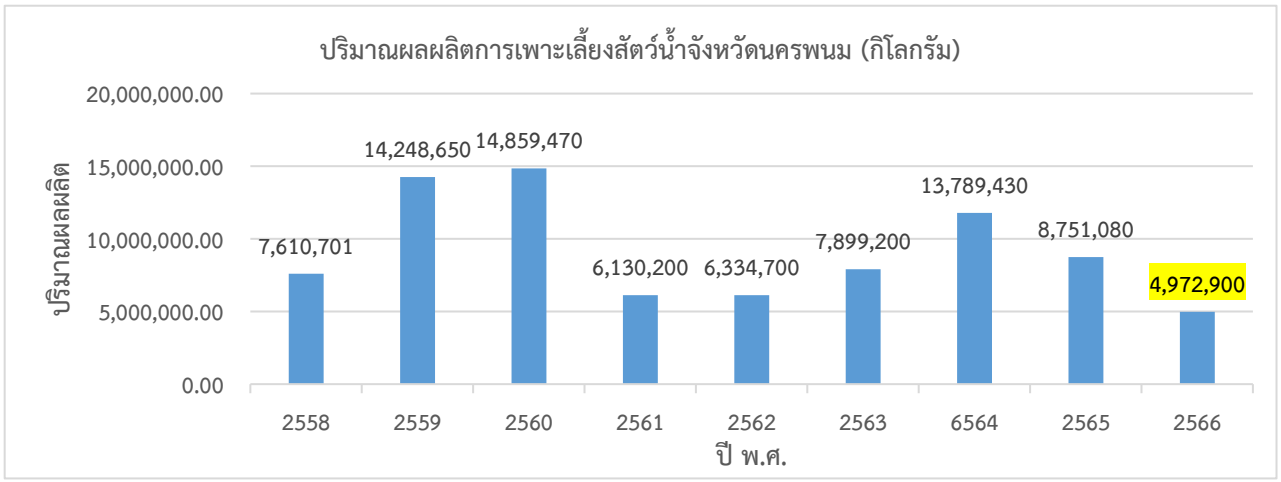

แผนภูมิที่ 1.5 แสดงพื้นที่การเพาะเลี้ยงสัตว์น้ำจังหวัดนครพนม

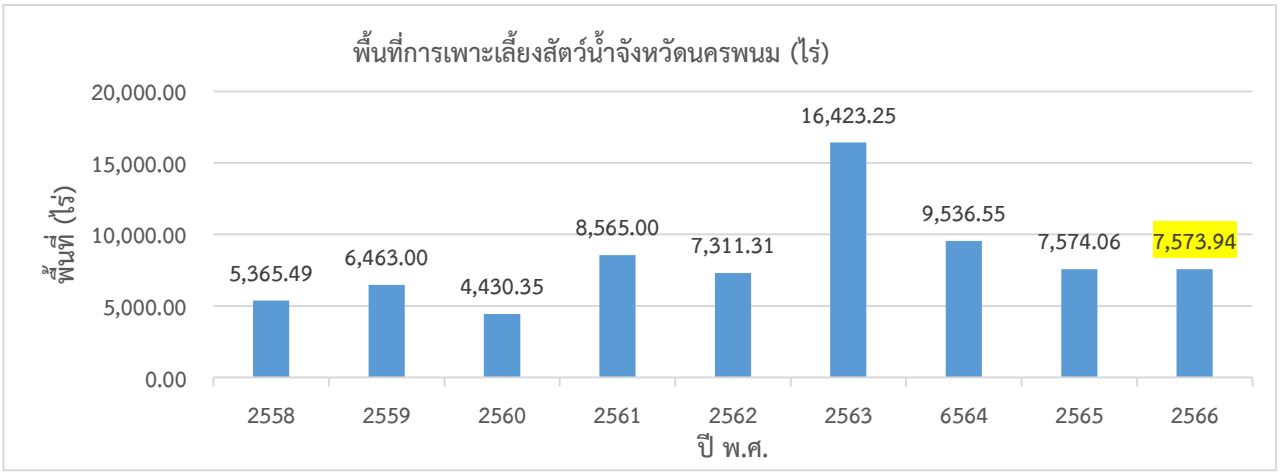

ที่มา: ด่านตรวจประมงนครพนม ข้อมูล ณ มีนาคม 2567

ข้อมูลการส่งออกด้านประมง ปี 2566 ผ่านด่านตรวจประมงนครพนม

การส่งออกสัตว์น้ำและลูกพันธุ์สัตว์น้ำ มีมูลค่า 6,605,205 บาท แยกเป็น การส่งออกปลาดุกแอฟริกา จำนวน 104,400 กิโลกรัม มูลค่า 6,264,000 บาท และลูกพันธุ์สัตว์น้ำ จำนวน 1,223,000 ตัว มูลค่า 341,205 บาท

ตารางที่ 1.18 แสดงข้อมูลการส่งออกด้านประมง ปี 2566

	สัตว์น้ำ		ลูกพันธ์สัตว์น้ำ	
	ปริมาณ(กก.)	มูลค่า(บาท)	ปริมาณ(ตัว)	มูลค่า(บาท)
ปลากดเหลือง	-	-	800	400
ปลากาดำ	-	-	1,000	500
ปลาดุกบิ๊กอุย	-	-	1,000	450
ปลาดุกแอฟริกา	104,400	6,264,000	416,700	126,300
ปลาสวาย	-	-	3,800	1,875
ปลาตะเพียน	-	-	103,000	14,450
ปลานวลจันทร์เทศ	-	-	22,000	3,000
ปลานิล	-	-	622,500	183,550
ปลาไน	-	-	20,000	3,230
ปลายี่สกเทศ	-	-	3,000	450
ปลาลิ่น	-	-	18,000	2,400
ปลาหมอไทย	-	-	11,200	4,600
รวม	**104,400**	**6,264,000**	**1,223,000**	**341,205**

ที่มา: ด่านตรวจประมงนครพนม ข้อมูล ณ มีนาคม 2567

ตารางที่ 1.19 แสดงการส่งออกผลิตภัณฑ์สัตว์น้ำและอาหารสัตว์น้ำ ปี 2566

ชนิดผลิตภัณฑ์	ปริมาณ (กก.)	มูลค่า (บาท)
ปลาซาบะ บรรจุกระป๋อง	25,201	1,598,960
ปลาซาร์ดีน บรรจุกระป๋อง	106,973	10,474,116
ปลาแมคเคอรอล บรรจุกระป๋อง	12,241	1,516,608
ปลาทูแขก บรรจุกระป๋อง	5,858	371,680
ปลาหลังเขียว ปรุงรส	139,500	6,480,000
หมึกกล้วย ปรุงรส	3,981	2,740,178
ปลากะตัก (น้ำปลา)	34,969	1,234,799
กุ้งเคย (กะปิ)	68,440	4,778,050
รวม	397,163	29,194,391
อาหารสัตว์น้ำ	310,500	6,356,420
รวมทั้งสิ้น	**707,663**	**35,550,811**

ที่มา: ด่านตรวจประมงนครพนม ข้อมูล ณ มีนาคม 2567

1.2.2.3 การปศุสัตว์

โดยภาพรวมจังหวัดนครพนม ระหว่างปี 2562 – 2566 มีการขยายตัวเพิ่มขึ้นทั้งในโคเนื้อและสุกร เนื่องจากสถานการณ์ โควิด 19 ทำให้ประชาชนที่ตกงานกลับมาอยู่บ้าน และเมื่อสถานการณ์โรคระบาดคลี่คลายและภาครัฐมีการส่งเสริมการเลี้ยงปศุสัตว์แก่เกษตรกร ประกอบกับราคาอยู่ในเกณฑ์ดี และตลาดยังมีความต้องการอย่างต่อเนื่อง จึงจูงใจให้เกษตรกรเลี้ยงโคเนื้อและสุกรเพิ่มมากขึ้นเพื่อสร้างรายได้เลี้ยงครอบครัว แต่ในชนิดสัตว์ กระบือและไก่มีการลดลง เนื่องจากต้นทุนการผลิตสูงขึ้นทำให้มีปัญหาพื้นที่ในบางเลี้ยงหรือเกษตรกรมีทางเลือกอาชีพที่มีความหวังด้านรายได้สูงกว่า เช่น การปลูกยางพารา ปลูกพืชทางการเกษตร

ตารางที่ 1.20 แสดงจำนวนสัตว์เศรษฐกิจและเกษตรกรผู้เลี้ยงสัตว์ประเภทต่าง ๆ

ปี	โคเนื้อ		กระบือ		สุกร		ไก่	
	ตัว	เกษตรกร	ตัว	เกษตรกร	ตัว	เกษตรกร	ตัว	เกษตรกร
2562	107,760	16,599	57,661	9,316	101,252	3,023	1,556,580	41,749
2563	120,713	21,824	64,697	11,992	114,754	3,470	1,810,100	48,143
2564	129,949	24,898	71,008	13,392	122,979	3,885	2,125,040	50,619
2565	153,676	30,595	78,397	14,964	111,131	3,660	2,631,671	53,732
2566	154,843	30,763	78,346	14,945	118,971	3,809	2,268,664	52,760

ที่มา:สำนักงานปศุสัตว์จังหวัดนครพนม, 5 มกราคม 2567

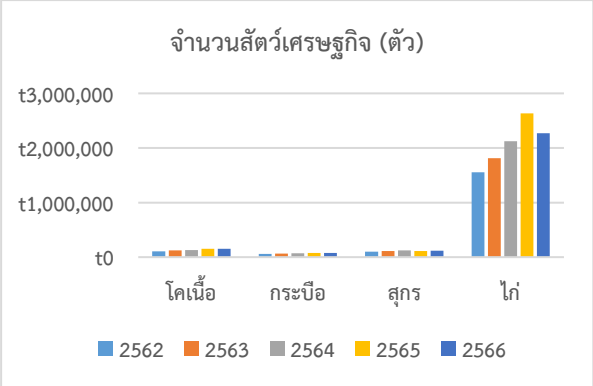

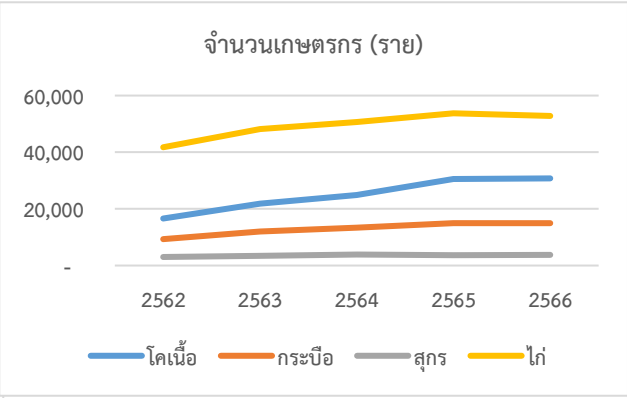

ตารางที่ 1.21 แสดงมูลค่าปศุสัตว์ที่ขายระหว่างปี 2562 – 2566

ปี	มูลค่า (ล้านบาท)				
	โคเนื้อ	กระบือ	สุกร	ไก่	ไข่ไก่
2562	521	290	435	241	340
2563	533	246	480	253	352
2564	720	749	474	284	324
2565	722	356	428	210	266
2566	650	352	458	181	345

ที่มา : สำนักงานปศุสัตว์จังหวัดนครพนม, 5 มกราคม 2567

ข้อมูลการเลี้ยงโคเนื้อ

ในปี 2566 มีจำนวนโคเนื้อ 154,843 ตัว เพิ่มขึ้นจากปี 2565 จำนวน 1,167 ตัว คิดเป็นร้อยละ 0.76 ส่วนเกษตรกรผู้เลี้ยงโค จำนวน 30,763 ราย เพิ่มขึ้นจากปี 2565 จำนวน 168 ราย คิดเป็นร้อยละ 0.55 เนื่องจากสถานการณ์โรคระบาดคลี่คลายและภาครัฐมีการส่งเสริมการเลี้ยงโคแก่เกษตรกร ประกอบกับราคาอยู่ในเกณฑ์ดี และตลาดยังมีความต้องการอย่างต่อเนื่อง จึงจูงใจให้เกษตรกรมีการเลี้ยงเพิ่มขึ้น

พื้นที่ที่มีการเลี้ยงโคเนื้อมากที่สุด 3 อันดับแรก ได้แก่ อำเภอนาแก จำนวน 29,473 ตัว อำเภอเมืองนครพนม จำนวน23,514 ตัว และอำเภอธาตุพนม จำนวน 14,618 ตัว ส่วนพื้นที่ที่มีการเลี้ยงน้อยที่สุด ได้แก่ อำเภอนาทม จำนวน 3,597 ตัว

แผนภูมิที่ 1.6 แสดงจำนวนโคเนื้อปี 2566

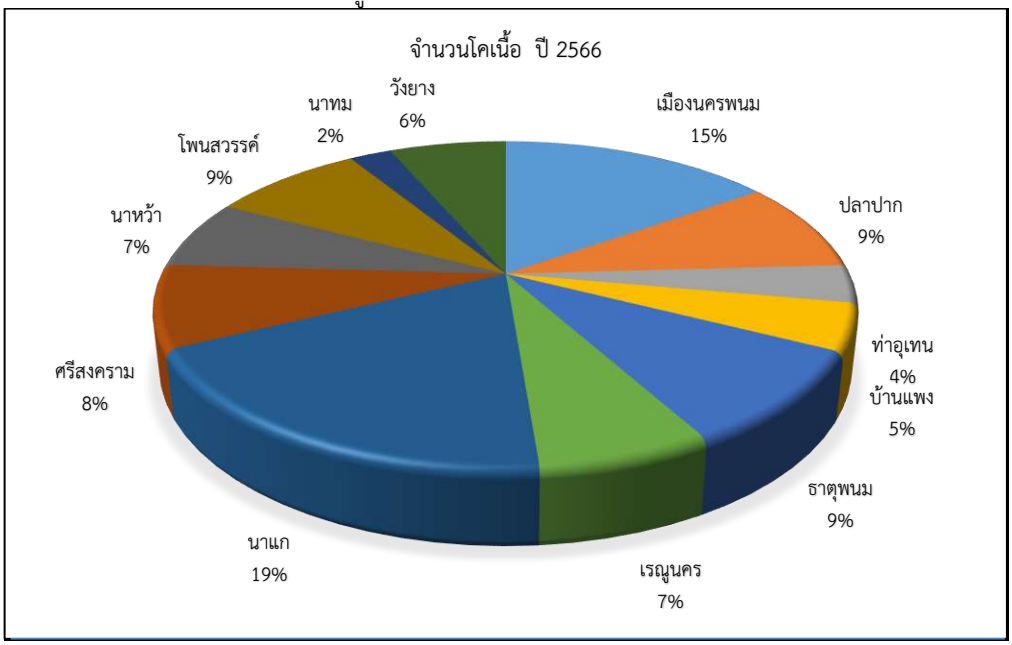

ข้อมูลการเลี้ยงกระบือ

ในปี 2566 มีจำนวนกระบือ 78,346 ตัว ลดลงจากปี 2565 จำนวน 51 ตัว คิดเป็นร้อยละ 0.07 ส่วนเกษตรกรผู้เลี้ยงกระบือ จำนวน 14,945 ราย ลดลงจากปี 2565 จำนวน 19 ราย คิดเป็นร้อยละ 0.13 เพราะการส่งเสริมอาชีพจากภาครัฐบางโครงการทำให้เกษตรกรเลิกเลี้ยงกระบือ เนื่องจากมีปัญหาพื้นที่เลี้ยงหรือเป็นทางเลือกอาชีพที่มีความหวังด้านรายได้สูงกว่า เช่น การปลูกยางพารา ปลูกพืชทางการเกษตร ทำให้ เกษตรกรขายกระบือยกฝูงไปเป็นจำนวนมาก

พื้นที่ที่มีการเลี้ยงกระบือมากที่สุด 3 อันดับแรก ได้แก่ อำเภอศรีสงคราม จำนวน 13,316 ตัว อำเภอเมืองนครพนม จำนวน 7,956 ตัว และอำเภอนาแก จำนวน 7,624 ตัว ส่วนพื้นที่ที่มีการเลี้ยงน้อยที่สุด ได้แก่ อำเภอนาทม จำนวน 2,325 ตัว

แผนภูมิที่ 1.7 แสดงจำนวนกระบือปี 2566

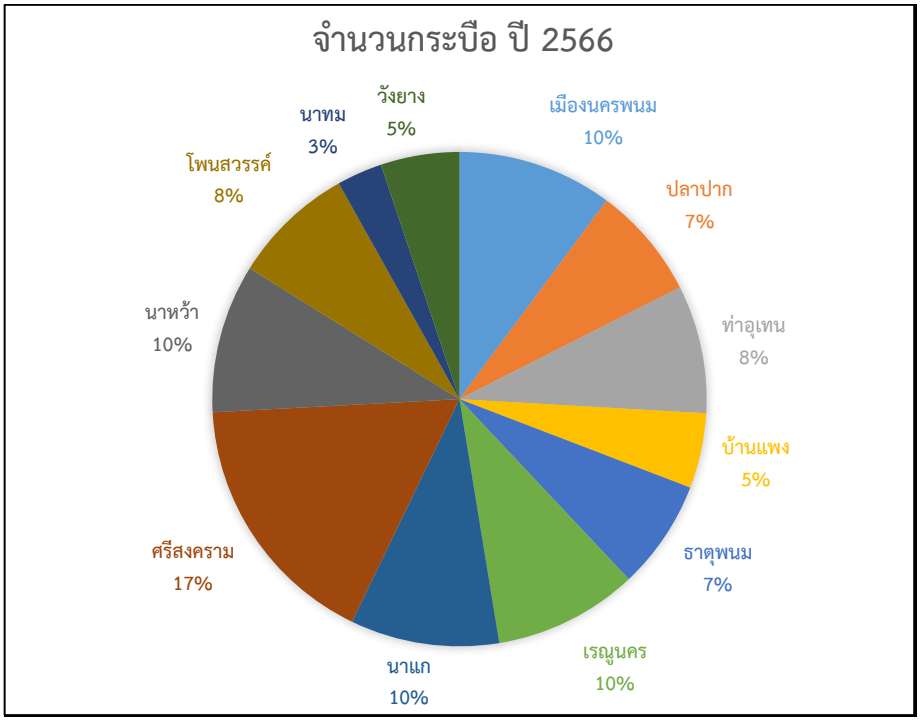

ข้อมูลการเลี้ยงสุกร

ในปี 2566 มีจำนวนสุกร 118,971 ตัว เพิ่มขึ้นจากปี 2565 จำนวน 7,840 ตัว คิดเป็นร้อยละ 7.06 ส่วนเกษตรกรผู้เลี้ยงกระบือ จำนวน 3,809 ราย เพิ่มขึ้นจากปี 2565 จำนวน 149 ราย คิดเป็นร้อยละ 4.07 เนื่องจากการระบาดของโรคอหิวาต์แอฟริกาในสุกร (African Swine Fever:ASF) มีการควบคุมและป้องกันตามมาตรการควบคุมการระบาดของโรค ASF ที่มีประสิทธิภาพมากขึ้น ทำให้มีการขยายการเลี้ยงสุกรมากขึ้นส่งผลให้ปริมาณผลผลิตเนื้อสุกรเพิ่มขึ้น

พื้นที่ที่มีการเลี้ยงสุกรมากที่สุด 3 อันดับแรก ได้แก่ อำเภอเมืองนครพนม จำนวน 46,983 ตัว อำเภอนาหว้า จำนวน 19,944 ตัว และอำเภอบ้านแพง จำนวน 10,138 ตัว ส่วนพื้นที่ที่มีการเลี้ยงน้อยที่สุด ได้แก่ อำเภอธาตุพนม จำนวน 2,586 ตัว

แผนภูมิที่ 1.8 แสดงจำนวนสุกร ปี 2566

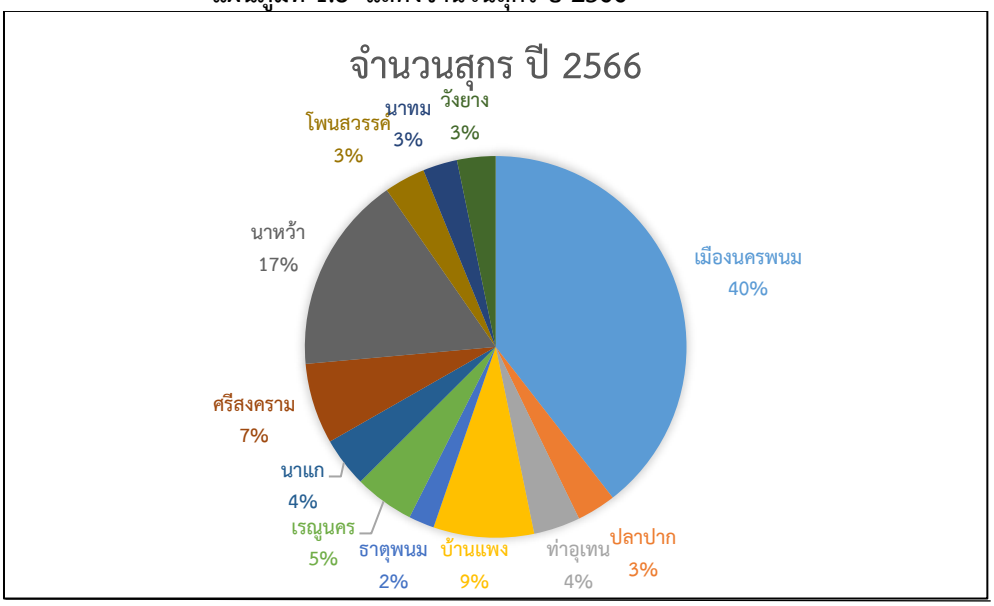

ข้อมูลการเลี้ยงไก่

ในปี 2566 มีจำนวนไก่ 2,268,664 ตัว ลดลงจากปี 2565 จำนวน 363,007 ตัว คิดเป็นร้อยละ 13.79 ส่วนเกษตรกรผู้เลี้ยงไก่มีจำนวน 55,855 ราย เพิ่มขึ้นจากปี 2565 จำนวน 2,123 ราย คิดเป็นร้อยละ 3.95 เนื่องจากเกษตรกรรายย่อยหันมาเลี้ยงไก่พ่อแม่พันธุ์เพื่อเพิ่มผลผลิตแทนไก่ที่ปลดระวาง

พื้นที่ที่มีการเลี้ยงไก่มากที่สุด 3 อันดับแรก ได้แก่ อำเภอเมืองนครพนม จำนวน 420,930 ตัว อำเภอธาตุพนม จำนวน 319,336 ตัว และอำเภอนาหว้า จำนวน 247,239 ตัว ส่วนพื้นที่ที่มีการเลี้ยงน้อยที่สุด ได้แก่ อำเภอนาทม จำนวน 47,630 ตัว **ประเภทของไก่ ปี 2566** แยกเป็น ไก่พื้นเมือง จำนวน 1,945,915 ตัว ไก่เนื้อ จำนวน 14,968 ตัว และไก่ไข่ จำนวน 297,030 ตัว พื้นที่ที่เลี้ยงไก่พื้นเมืองมากที่สุด 3 อันดับแรก ได้แก่ อำเภอธาตุพนม จำนวน 312,351 ตัว อำเภอเมืองนครพนม จำนวน 266,279 ตัว อำเภอท่าอุเทน จำนวน 234,476 ตัว พื้นที่ที่เลี้ยงไก่พื้นเมือง น้อยที่สุด คือ อำเภอนาทม จำนวน 45,372 ตัว พื้นที่ที่เลี้ยงไก่เนื้อมากที่สุด 3 อันดับแรก ได้แก่ อำเภอวังยาง จำนวน 7,574 ตัว อำเภอนาหว้า จำนวน 1,637 ตัว อำเภอเมืองนครพนม จำนวน 1,244 ตัว พื้นที่ที่เลี้ยงไก่เนื้อ น้อยที่สุด คือ อำเภอนาทม จำนวน 40 ตัว พื้นที่ที่เลี้ยงไก่ไข่มากที่สุด 3 อันดับแรก ได้แก่ อำเภอเมืองนครพนม จำนวน 150,119 ตัว อำเภอศรีสงคราม จำนวน 98,169 ตัว อำเภอบ้านแพง จำนวน 11,474 ตัว พื้นที่ที่เลี้ยงไก่ไข่น้อยที่สุด คือ อำเภอนาทม จำนวน 2,163 ตัว

ข้อมูลการส่งผลผลิตด้านปศุสัตว์ออกนอกราชอาณาจักร จังหวัดนครพนมมีการส่งผลผลิตด้านปศุสัตว์ออกไปนอกราชอาณาจักรที่สำคัญได้แก่ โค กระบือ ลูกสุกร ชิ้นส่วนไก่แช่เย็น ไก่ไข่ ไก่เนื้อ ชิ้นส่วนสุกร

ตารางที่ 1.22 แสดงปริมาณผลผลิตด้านปศุสัตว์ที่ส่งออกนอกราชอาณาจักร

ปีงบประมาณ	ชนิดสัตว์								หมายเหตุ
	โค (ตัว)	กระบือ (ตัว)	ลูกสุกร (ตัว)	สุกรพันธุ์ (ตัว)	ชิ้นส่วนไก่แช่เย็น (กิโลกรัม)	ไก่ไข่ปลด (ตัว)	ไก่เนื้อ (ตัว)	ชิ้นส่วนสุกร (กิโลกรัม)	
2560	๖๒,๕๒๑	๑๙,๔๑๗	๒,๓๘๘	๘๓	๑๔,๔๐๙,๐๓๔	๑๘,๘๐๐	-	-	แพะ ๒๔๐ ตัว
2561	๓๗,๖๙๕	๑๓,๗๗๒	๙๗๐	๕,๕๓๖	๔,๓๐ ๒,๑๓๒	๙๔,๓๐๐	๖๖,๕๕๓	๘๒๙,๔๙๓	
2562	๑๐๐,๘๖๓	๔๑,๐๙๑	๐	๓๗๑	๓๙๗,๒๔๘	๓๕,๘๔๔	๑๕๐,๗๖๘	๒๖,๘๗๙	
2563	197,574	51,259	558	2,535	137,700	258,845	496,649	-	สุกรขุน 17,085
2564	160,920	62,681	950	13,164	313,500	397,750	420,511	0	
2565	116,742	14,605	0	280	135,000	2,336,437	321,766	0	
2566	17,922	2,800	4,155	180	110,600	2,096,490	523,329	0	ม้า 119 ตัว เป็ด 450 ตัว

ที่มา :สำนักงานปศุสัตว์จังหวัดนครพนม 5 มกราคม 2567

ตารางที่ 1.23 แสดงฟาร์มที่ได้รับรองมาตรฐาน GAP จำนวน 59 ฟาร์ม

ชนิดสัตว์	จำนวนฟาร์มที่ได้รับรองมาตรฐาน	จำนวนโรงเรือน / จำนวนตัว
ไก่เนื้อ	1	1 หลัง /7500 ตัว
ไก่ไข่	5	10 หลัง /127,806 ตัว
เป็ดพันธุ์	1	4 หลัง/ 480 ตัว
สุกร	40	142 หลัง /228,146 ตัว
โคเนื้อ	3	3 หลัง / 90 ตัว
จิ้งหรีด	8	9 หลัง
แพะเนื้อ	1	3 หลัง/600ตัว

สำนักงานปศุสัตว์จังหวัดนครพนม 5 มกราคม 2567

1.2.3 อุตสาหกรรม

1.2.3.1 สถานการณ์อุตสาหกรรมในจังหวัดนครพนม

จังหวัดนครพนม มีโรงงานที่ได้รับอนุญาตให้ประกอบกิจการ (สะสม) ณ วันที่ 31 มีนาคม 2568 จำนวนทั้งสิ้น 246 โรงงาน เงินลงทุนรวม 8,324.31 ล้านบาท และมีจำนวนคนงาน 4,003 คน แยกตามจำพวกโรงงานตามพระราชบัญญัติโรงงาน พ.ศ. และแก้ไขเพิ่มเติม (ฉบับที่ 2) พ.ศ.2562 ได้ดังนี้

ตารางที่ 1.24 แสดงจำนวนโรงงานแยกตามประเภทจำพวกโรงงาน

จำพวกที่	จำนวน (โรงงาน)	จำนวนเงินทุน (ล้านบาท)	จำนวนคนงาน (คน)
1	-	-	-
2	9	51.23	53
3	239	8,273.08	3,950
รวม	**246**	**8,324.31**	**4,003**

หมายเหตุ : แยกตามจำนวนโรงงานตามพระราชบัญญัติโรงงาน พ.ศ. ๒๕๓๕ โรงงานอุตสาหกรรมที่ได้รับอนุญาตให้ประกอบกิจการ (สะสม) **ณ วันที่ 31 มีนาคม 2568** จำนวนทั้งสิ้น 246 โรงงาน เงินลงทุนรวม 8,324.31 และมีจำนวนคนงาน 4,003 คน

ตารางที่ 1.25 แสดงจำนวนโรงงานในจังหวัดนครพนมแยกตามรายอำเภอ

ลำดับ	อำเภอ	จำนวนโรงงาน	เงินทุน (ล้านบาท)	คนงาน (คน)
1	เมืองนครพนม	77	2,149.11	1,098
2	ปลาปาก	13	1,058.48	106
3	ท่าอุเทน	54	2,156.85	1,171
4	บ้านแพง	20	919.01	540
5	ธาตุพนม	24	845.17	325
6	เรณูนคร	5	59.30	141
7	นาแก	22	367.00	209
8	ศรีสงคราม	12	260.23	181
9	นาหว้า	7	86.70	60
10	โพนสวรรค์	11	111.10	62
11	นาทม	2	80.00	80
12	วังยาง	1	8.00	30
รวม		**246**	**8,324.31**	**4,003**

ที่มาข้อมูล : https://www.diw.go.th/intranet/

หมายเหตุ : *เงินทุนรวม หมายถึง สินทรัพย์ถาวรไม่รวมที่ดิน ได้แก่ อาคารและเครื่องจักร

ตารางที่ 1.26 แสดงข้อมูลโรงงานในจังหวัดนครพนม (ข้อมูล ณ 31 มีนาคม 2568)

กลุ่มอุตสาหกรรม		จำนวน	เงินทุน (ล้านบาท)	คนงาน (คน)
1	ผลิตภัณฑ์จากพืช	24	618.88	210.00
2	อุตสาหกรรมอาหาร	29	660.79	580.00
3	อุตสาหกรรมเครื่องดื่ม	2	40.00	60.00
4	สิ่งทอ	2	6.21	200.00
5	อุตสาหกรรมเครื่องแต่งกายยกเว้นรองเท้า	1	2.00	110
6	ผลิตหนังสัตว์และผลิตภัณฑ์จากหนังสัตว์	-	-	-
7	แปรรูปไม้และผลิตภัณฑ์จากไม้	24	230.55	334
8	เครื่องเรือนหรือเครื่องตบแต่งในอาคารจากไม้ แก้ว ยาง หรือโลหะอื่นๆ	1	10.61	125
9	ผลิตกระดาษและผลิตภัณฑ์กระดาษ	2	10.10	12
10	การพิมพ์ การเย็บเล่ม ทำปกหรือการทำแม่พิมพ์	-	-	-
11	เคมีภัณฑ์และผลิตภัณฑ์เคมี	2	41.43	13
12	ผลิตภัณฑ์จากปิโตรเลียม	14	280.60	87
13	ยางและผลิตภัณฑ์ยาง	9	1,955.37	528
14	ผลิตภัณฑ์พลาสติก	3	30.56	165
15	ผลิตภัณฑ์อโลหะ	65	802.73	486
16	ผลิตภัณฑ์โลหะขั้นมูลฐาน	1	9.50	8
17	ผลิตภัณฑ์โลหะ	17	165.05	151
18	ผลิตเครื่องจักรและเครื่องกล	2	8.30	19
19	ผลิตเครื่องใช้ไฟฟ้าและอุปกรณ์	2	21.06	63
20	ผลิตยานพาหนะและอุปกรณ์รวมทั้งการซ่อม	11	1,097.92	142
21	การผลิตอื่น ๆ	40	2,091.03	882
	รวม	246	8,324.31	4,003

หมายเหตุ : **เงินทุนรวม หมายถึง สินทรัพย์ถาวรไม่รวมที่ดิน ได้แก่ อาคารและเครื่องจักร*

1.2.3.2 สาขาอุตสาหกรรมที่มีเงินลงทุนมากที่สุด 5 อันดับแรกของจังหวัด ได้แก่

อันดับที่ 1 อุตสาหกรรมการผลิตอื่น ๆ เช่น การประกอบกิจการ ดูดทราย การร่อนหรือการคัดกรวดหรือทราย การขุดลอกกรวด ทราย หรือดิน โรงงานไฟฟ้า เป็นต้น ปัจจุบันมีจำนวนโรงงานทั้งสิ้น 40 โรงงาน มีเงินลงทุน 2,091.03 ล้านบาท คนงาน 882 คน

อันดับที่ 2 อุตสาหกรรมยางและผลิตภัณฑ์ยาง เช่น การประกอบกิจการ ผลิตยาง STR 20 ทำยางแผ่นรมควัน ผลิตยางเครป เป็นต้น ปัจจุบันมีจำนวนโรงงานทั้งสิ้น 8 โรงงาน มีเงินลงทุน 1,955.37 ล้านบาท คนงาน 528 คน

อันดับที่ 3 อุตสาหกรรมผลิตยานพาหนะและอุปกรณ์รวมทั้งการซ่อมยานพาหนะและอุปกรณ์ เช่น การประกอบกิจการรถยนต์, ซ่อมรถจักรยานยนต์, ซ่อมเครื่องยนต์ - เคาะพ่นสีรถยนต์, ทำหลังคาเหล็กและเบาะรถยนต์, ทำเครื่องตบแต่งรถยนต์และซ่อมเบาะรถยนต์, ทำท่อไอเสียรถยนต์และอัดผ้าเบรค เป็นต้น ปัจจุบันมีจำนวนโรงงานทั้งสิ้น 11 โรงงาน มีเงินลงทุน 1,097.92 ล้านบาท คนงาน 142 คน

อันดับที่ 4 อุตสาหกรรมผลิตภัณฑ์อโลหะ เช่น การประกอบกิจการ บด ผสมปูนซีเมนต์, ทำท่อคอนกรีต เสาคอนกรีต และคอนกรีตบล็อก ผลิตภัณฑ์คอนกรีต เช่น คอนกรีตบล็อก เสา ท่อ ผลิตอิฐดินเผา โรงงานผลิตท่ออัดแรง และแผ่นพื้น เสาเข็ม ผลิตคอนกรีตผสมเสร็จ เป็นต้น ปัจจุบันมีจำนวนโรงงานทั้งสิ้น 60 โรงงาน มีเงินลงทุน 792.73 ล้านบาท คนงาน 453 คน

อันดับที่ 5 อุตสาหกรรมผลิตภัณฑ์อโลหะ เช่น การประกอบกิจการ บด ผสมปูนซีเมนต์, ทำท่อคอนกรีต เสาคอนกรีต และคอนกรีตบล็อก ผลิตภัณฑ์คอนกรีต เช่น คอนกรีตบล็อก เสา ท่อ ผลิตอิฐดินเผา โรงงานผลิตท่ออัดแรง และแผ่นพื้น เสาเข็ม ผลิตคอนกรีตผสมเสร็จ เป็นต้น ปัจจุบันมีจำนวนโรงงานทั้งสิ้น 61 โรงงาน มีเงินลงทุน 802.73 ล้านบาท คนงาน 460 คน

1.2.3.3 โรงงานที่สำคัญต่อการลงทุนของจังหวัดนครพนม

(1) การยางแห่งประเทศไทย ทะเบียนโรงงาน 3-52(3)-6/54 นพ ประกอบกิจการผลิตยางแท่ง STR 20 ที่ตั้งโรงงาน/ที่ตั้งสำนักงาน เลขที่ 123 หมู่ที่ 2 ตำบลพนอม อำเภอท่าอุเทน จังหวัดนครพนม 48120 เงินลงทุน 1,154.60 ล้านบาท คนงาน 120 คน

(2) บริษัท โซล่า เพาเวอร์ (นครพนม 1) จำกัด ทะเบียนโรงงาน 3-88-49/54 นพ ประกอบกิจการผลิตพลังงานไฟฟ้าจากเซลล์แสงอาทิตย์ 6 เมกะวัตต์ ที่ตั้งโรงงาน/ที่ตั้งสำนักงาน เลขที่ 88/1 หมู่ที่ 3 ตำบลมหาชัย อำเภอปลาปาก จังหวัดนครพนม 48160 เงินลงทุน 100 ล้านบาท คนงาน 12 คน

(3) บริษัท โซล่า เพาเวอร์ (นครพนม 2) จำกัด ทะเบียนโรงงาน 3-88-148/56 นพ ประกอบกิจการผลิตพลังงานไฟฟ้าจากเซลล์แสงอาทิตย์ 6 เมกะวัตต์ ที่ตั้งโรงงาน/ที่ตั้งสำนักงาน เลขที่ 88/2 หมู่ที่ 3 ตำบลมหาชัย อำเภอปลาปาก จังหวัดนครพนม 48160 เงินลงทุน 630 ล้านบาท คนงาน 12 คน

(4) บริษัท โซล่า เพาเวอร์ (นครพนม 3) จำกัด ทะเบียนโรงงาน 3-88-161/56 นพ ประกอบกิจการผลิตพลังงานไฟฟ้าจากเซลล์แสงอาทิตย์ 6 เมกะวัตต์ ที่ตั้งโรงงาน/ที่ตั้งสำนักงาน เลขที่ 8 หมู่ที่ 6 ตำบลฝั่งแดง อำเภอธาตุพนม จังหวัดนครพนม 48160 เงินลงทุน 630 ล้านบาท คนงาน 12 คน

(5) บริษัท โตโยต้า เจริญศรี จำกัด ทะเบียนโรงงาน จ3-95(1)-55/60 นพ ประกอบกิจการ ซ่อม เคาะ พ่นสี รถยนต์ ที่ตั้งโรงงาน/ที่ตั้งสำนักงาน เลขที่ 28 ถนนพิทักษ์สันติ ตำบลหนองญาติ อำเภอเมืองนครพนม จังหวัดนครพนม 48000 เงินลงทุน 419.37 ล้านบาท คนงาน 8 คน

(6) บริษัท โตโยต้านครพนม ยูสคาร์ จำกัด ทะเบียนโรงงาน จ3-95(1)-80/61 นพ ประกอบกิจการ ซ่อม เคาะ พ่นสี รถยนต์ ที่ตั้งโรงงาน/ที่ตั้งสำนักงาน เลขที่ 399/5 ถนนนิตโย ตำบลหนองญาติ อำเภอเมืองนครพนม จังหวัดนครพนม 48000 เงินลงทุน 415 ล้านบาท คนงาน 27 คน

(7) ห้างหุ้นส่วนจำกัด บ้านแพงน้ำทิพย์ ทะเบียนโรงงาน จ3-14-1/35 นพ ประกอบกิจการ ทำน้ำแข็งก้อนเล็กและน้ำดื่ม ที่ตั้งโรงงาน/ที่ตั้งสำนักงาน เลขที่ 99 หมู่ที่ 5 ถนนแพงพิทักษ์ ตำบลบ้านแพง อำเภอบ้านแพง จังหวัดนครพนม 48140 เงินลงทุน 175 ล้านบาท คนงาน 38 คน

(8) บริษัท นครพนมธัญญไรซ์ จำกัด ทะเบียนโรงงาน 3-9(1)-10/58 นพ ประกอบกิจการ สีข้าว ที่ตั้งโรงงาน/ที่ตั้งโรงงาน เลขที่ 90 ถนนนครพนม-สกลนคร หมู่ที่ 4 ตำบลวังตามัว อำเภอเมืองนครพนม จังหวัดนครพนม 48140 เงินลงทุน 113.67 ล้านบาท คนงาน 30 คน

(9) บริษัท ทีพีเอส แมททีเรียล จำกัด ทะเบียนโรงงาน จ3-55-5/54 นพ ประกอบกิจการผลิตจอกดินเผา จาน ถ้วย ชามเซรามิก และผลิตลังไม้และภาชนะที่ทำจากดินเผาทุกประเภท ที่ตั้งโรงงาน/ที่ตั้งโรงงาน เลขที่ 146 หมู่ที่ 8 ตำบลดอนเตย อำเภอนาทม จังหวัดนครพนม 48140 เงินลงทุน 63 ล้านบาท คนงาน 72 คน

(10) บริษัท นครพนม บีฟ(ไทยแลนด์) จำกัด ทะเบียนโรงงาน จ 3-4(1)-9/56 นพ ประกอบกิจการฆ่าชำแหละโคขุน ที่ตั้งโรงงาน/ที่ตั้งโรงงาน เลขที่ 216 ถนนจอมมณี-ดงหลวง หมู่ที่ 4 ตำบลพิมาน อำเภอนาแก จังหวัดนครพนม 48130 เงินลงทุน 21 ล้านบาท คนงาน 12 คน

1.2.4 การค้าชายแดน

จังหวัดนครพนม มีช่องทางการค้า 6 ช่องทาง ประกอบด้วย จุดผ่านแดนถาวร 2 แห่ง และจุดผ่อนปรน 4 แห่ง ดังนี้

(1) จุดผ่านแดนถาวรสะพานมิตรภาพ 3 (นครพนม-คำม่วน) บริเวณบ้านห้อม ตำบลอาจสามารถ อำเภอเมืองนครพนม เป็นเขตติดต่อกับบ้านเวินใต้ เมืองท่าแขก แขวงคำม่วน เปิดตั้งแต่ 06.00-22.00 น. ทุกวัน

(2) จุดผ่านแดนถาวร ท่าเทียบเรือเทศบาลเมืองนครพนม ตำบลในเมือง อำเภอเมืองนครพนม ติดต่อกับเมืองท่าแขก แขวงคำม่วน เปิดตั้งแต่ 06.00 – 18.00 น. ทุกวัน

(3) จุดผ่อนปรนบ้านหนาดท่า หมู่ 2 ตำบลบ้านกลาง อำเภอเมืองนครพนม เป็นเขตติดต่อกับบ้านปากเป่ง เมืองท่าแขก เปิดตั้งแต่ 08.00 – 16.00 น. ทุกวันอังคารและวันพุกร์

(4) จุดผ่อนปรนบ้านโพธิ์ไทร ตำบลไผ่ล้อม อำเภอบ้านแพง เป็นเขตติดต่อกับบ้านท่าสะอาด เมืองปากกระดิ่ง แขวงบอลิคาไซ เปิดตั้งแต่ 08.00 – 16.00 น. ทุกวันจันทร์ถึงวันศุกร์

(5) จุดผ่อนปรนบ้านธาตุพนมสามัคคี หมู่ที่ 2 อำเภอธาตุพนม เป็นเขตติดต่อกับบ้านด่าน เมืองหนองบก แขวงคำม่วน เปิดตั้งแต่ 08.00 – 16.00 น. ทุกวันอังคารและวันศุกร์

(6) จุดผ่อนปรนบ้านท่าอุเทน ตำบลท่าอุเทน อำเภอท่าอุเทน เป็นเขตติดต่อกับบ้านหินปูน เมืองหินปูน แขวงคำม่วน เปิดตั้งแต่ 08.00 – 16.00 น. ทุกวันอังคารและวันศุกร์

ตารางที่ 1.27 แสดงมูลค่าการค้าชายแดน (นำเข้า-ส่งออก) ที่ผ่านด่านศุลกากรนครพนม ที่ผ่านด่านศุลกากรนครพนม ปี 2562 – 2568

หน่วย : ล้านบาท

	ปี 2562	ปี 2563	ปี 2564	ปี 2565	ปี 2566	ปี 2567	ปี 2568 (ม.ค.-มี.ค.68)	รวม
มูลค่ารวม	82,902.97	73,224.45	128,241.54	89,577.86	64,751.75	123,688.05	21,949.26	584,335.88
นำเข้า	18,083.01	13,715.93	23,040.99	29,537.05	15,805.36	40,857.64	11,529.50	152,569.48
ส่งออก	64,819.96	59,508.52	105,200.55	60,040.81	48,946.39	82,830.41	10,419.76	431,766.40
ดุลการค้า	46,736.95	45,792.59	82,159.56	30,503.76	33,141.03	41,972.77	-1,109.74	279,196.92

ที่มา : สำนักงานพาณิชย์จังหวัดนครพนม 2568

ตารางที่ 1.28 แสดงมูลค่าสินค้าผ่านแดน ปี พ.ศ. 2562 – 2568 จาก สปป.ลาว ไปประเทศที่ 3 (ขาเข้า) และจาก ประเทศที่ 3 ไป สปป.ลาว (ขาออก)

หน่วย : ล้านบาท

	ปี 2562	ปี 2563	ปี 2564	ปี 2565	ปี 2566	ปี 2567	ปี 2568 (ม.ค.-มี.ค.68)	รวม
มูลค่าสินค้าผ่านแดน ขาเข้า	254.60	355.77	12,149.65	10,419.57	2,754.84	17,124.67	3,483.65	46,542.75
มูลค่าสินค้าผ่านแดน ขาออก	1,773.17	1,055.15	3,525.73	5,682.19	2,150.08	5,911.26	1,365.55	21,463.13
รวม	2,027.77	1,410.92	15,675.38	16,101.76	4,904.92	23,035.93	4,849.20	68,005.88

ที่มา : สำนักงานพาณิชย์จังหวัดนครพนม 2568

ตารางที่ 1.29 แสดงรวมมูลค่าการค้าชายแดน และผ่านแดน ปี พ.ศ. 2562 – 2568

หน่วย : ล้านบาท

	ปี 2562	ปี 2563	ปี 2564	ปี 2565	ปี 2566	ปี 2567	ปี 2568 (ม.ค.-มี.ค. 68)	รวม
ผ่านด่านศุลกากร	82,902.97	73,224.45	128,241.54	89,577.86	64,751.75	123,688.05	21,949.26	84,335.88
ผ่านแดน (ขาเข้า+ขาออก)	2,027.77	1,410.92	15,675.38	16,101.76	4,904.92	23,035.93	4,849.20	68,005.88
รวม	84,930.74	74,635.37	143,916.92	105,679.62	69,656.67	146,723.98	26,798.46	652,341.76

ที่มา สำนักงานพาณิชย์จังหวัดนครพนม 2568

1.2.5 ข้อมูลด่านศุลกากร และด่านกักกันจังหวัดนครพนม

1. ด่านศุลกากรนครพนม เป็นด่านศุลกากรทางบก อยู่ติดเขตแดนไทยกับสาธารณรัฐประชาธิปไตยประชาชนลาว มีแม่น้ำโขงเป็นเส้นกั้นเขตแดน ตั้งอยู่ที่สะพานมิตรภาพ 3 นครพนม - คำม่วน อำเภอเมืองนครพนม จังหวัดนครพนม มีจุดผ่านแดนถาวร 2 แห่ง จุดผ่อนปรน 4 แห่ง ดังนี้

1) จุดผ่านแดนถาวรสะพานมิตรภาพ 3 (นครพนม-คำม่วน) บริเวณบ้านห้อม ตำบลอาจสามารถ อำเภอเมืองนครพนม เป็นเขตติดต่อกับบ้านเวินใต้ เมืองท่าแขก แขวงคำม่วน

2) จุดผ่านแดนถาวร ท่าเทียบเรือเทศบาลเมืองนครพนม ตำบลในเมือง อำเภอเมืองนครพนม ติดต่อกับเมืองท่าแขก แขวงคำม่วน

3) จุดผ่อนปรนบ้านหนาดท่า หมู่ 2 ตำบลบ้านกลาง อำเภอเมืองนครพนม เป็นเขตติดต่อกับบ้านปากเป่ง เมืองท่าแขก

4) จุดผ่อนปรนบ้านโพธิ์ไทร ตำบลไผ่ล้อม อำเภอบ้านแพง เป็นเขตติดต่อกับ บ้านท่าสะอาด เมืองปากกระดิ่ง แขวงบอลิคำไซ

5) จุดผ่อนปรนบ้านธาตุพนมสามัคคี หมู่ที่ 2 อำเภอธาตุพนม เป็นเขตติดต่อกับบ้านด่าน เมืองหนองบก แขวงคำม่วน

6) จุดผ่อนปรนบ้านท่าอุเทน ตำบลท่าอุเทน อำเภอท่าอุเทน เป็นเขตติดต่อกับบ้านหินบูน เมืองหินบูน แขวงคำม่วน

2. ด่านกักกันด้านพืช ประมง และปศุสัตว์

1) ด่านตรวจพืช สำนักงานตั้งอยู่ตำบลหนองแสง อำเภอเมืองนครพนม จังหวัดนครพนม และมีห้องปฏิบัติการตรวจเบื้องต้น สถานกักกันพืช ตั้งอยู่บริเวณสะพานมิตรภาพ 3 อาคารด่านพรมแดน (ขาเข้า) สะพานมิตรภาพ 3 (นครพนม - คำม่วน) ตำบลอาจสามารถ อำเภอเมืองนครพนม จังหวัดนครพนม

2) ด่านตรวจประมง สำนักงานตั้งอยู่ที่อาคารศูนย์เบ็ดเสร็จด้านการลงทุน (One Stop Service : OSS) สะพานมิตรภาพ 3 (นครพนม - คำม่วน) ตำบลอาจสามารถ อำเภอเมืองนครพนม จังหวัดนครพนม

3) ด่านตรวจปศุสัตว์ (ด่านกักกันสัตว์นครพนม) สำนักงานตั้งอยู่หมู่ที่ 10 บ้านหนองบัว ตำบลหนองญาติ อำเภอเมืองนครพนม จังหวัดนครพนม โดยสถานที่ตั้งของห้องปฏิบัติการ และสถานที่กักกันสัตว์ ตั้งอยู่บริเวณสะพานมิตรภาพ 3 อาคารด่านพรมแดน (ขาเข้า) สะพานมิตรภาพ 3 (นครพนม - คำม่วน) ตำบลอาจสามารถ อำเภอเมืองนครพนม จังหวัดนครพนม

1.2.6 การท่องเที่ยว

จังหวัดนครพนมมีทรัพยากรด้านการท่องเที่ยวที่โดดเด่นและหลากหลาย โดยเฉพาะการท่องเที่ยวเชิงศาสนา วัฒนธรรม และประวัติศาสตร์ ที่มีสิ่งศักดิ์สิทธิ์คู่บ้านคู่เมืองเช่น พระธาตุพนม พระธาตุประจำวันเกิด ทั้ง 7 วัน ประดิษฐานอยู่ โดยให้มีการเชื่อมโยงกับแหล่งท่องเที่ยวของ สปป.ลาว เพื่อสร้างความต้องการด้านการท่องเที่ยวร่วมกันระหว่าง 3 ประเทศ (ไทย ลาว เวียดนาม) และเชื่อมโยงสู่อนุภาคลุ่มน้ำโขง

1.2.7 อัตลักษณ์ กับการพัฒนาการท่องเที่ยว

การบวนการสร้างอัตลักษณ์ (Identification) เป็นกระบวนการที่จัดจำแนกหรือแบ่งตัว “ฉัน (I)” และ “คนอื่น (others)” ออกจากกัน ตัวเราจะรู้ว่าตัวเราแตกต่างจากผู้อื่นได้ ก็จากการที่มีผู้อื่นเป็นสิ่งอ้างอิง (Reference) โดยสิ่งที่ย้ำถึงความต่างนี้เองคือ “อัตลักษณ์ (Identity)” ในบริบทของการท่องเที่ยว ความสัมพันธ์ของอัตลักษณ์กับการท่องเที่ยวมักถูกใช้ในบริบทของการท่องเที่ยวเชิงวัฒนธรรม (Cultural Tourism) เพื่อยืนยันความจำเพาะ (Distinctiveness) และความจริงแท้ (Authenticity) ของพิธีกรรม กิจกรรมทางประเพณี สถานที่ ทัศนียภาพ งานศิลปะและงานประดิษฐ์ ความจำเพาะเจาะจงเหล่านี้เองที่จะคัดง้างกับการพัฒนาการท่องเที่ยวขนาดใหญ่ (Mass Industrialized Tourism) ซึ่งผลิตภัณฑ์ถูกผลิตออกเป็นจำนวนมากอย่างไม่มีความแตกต่างกัน

ในบริบทของการท่องเที่ยวของจังหวัดนครพนมได้กำหนดประเด็นการพัฒนาว่าการพัฒนาคุณภาพการท่องเที่ยวและบริการ โดยมีวัตถุประสงค์เพื่อ “เป็นศูนย์กลางการท่องเที่ยวในอนุภูมิภาคลุ่มน้ำโขง” ซึ่งสอดคล้องกับลักษณะเฉพาะในเชิงภูมิศาสตร์ของจังหวัดนครพนมซึ่งมีลักษณะเป็นเมืองชายแดนติดริมฝั่งโขง สามารถมองเห็นแนวทิศเขาจากฝั่งลาวที่มีความสวยงาม ทำให้พื้นที่ดังกล่าวเป็นพื้นที่เชิงยุทธศาสตร์จุดหนึ่ง ซึ่งสามารถใช้ความเฉพาะของพื้นที่ให้เหมาะสมกับการท่องเที่ยวในเชิงพักผ่อนหย่อนใจ การประกอบธุรกิจและบริการ

ขณะเดียวกันเมื่อพิจารณาบริบทในเชิงวัฒนธรรม จังหวัดนครพนมประกอบ ชาติพันธุ์ที่มีความหลากหลาย (Ethnic Diversity) ทั้งสิ้น 9 ชาติพันธุ์ และ 2 เชื้อชาติ เป็นที่น่าสนใจว่าแต่ละกลุ่มชาติพันธุ์ยังคงรักษา และประกอบกิจกรรมทางวัฒนธรรมเพื่อรักษาอัตลักษณ์ของตน เช่น ชาวภูไทก็ยังพยายามรักษาอัตลักษณ์ของตนในกระแสโลกาภิวัตน์ (Globalization) ซึ่งเชื่อมพื้นที่ท้องถิ่นให้เข้ากับพื้นที่โลกโดยตัดข้ามเวลา (Time) และพื้นที่ (Space) ในบริบทเช่นนี้การพัฒนาการท่องเที่ยวของจังหวัดนครพนมจำเป็นต้องตระหนักถึงเงื่อนไขในการพัฒนาการท่องเที่ยวที่มีส่วนในการทำให้อัตลักษณ์เหล่านี้สามารถปรับตัวให้เข้ากับกระแสในยุคปัจจุบัน แต่ขณะเดียวกันก็ยังสามารถนำเสนออัตลักษณ์เหล่านี้ให้เป็นส่วนสำคัญของการพัฒนาจังหวัดนครพนมที่จะนำมาซึ่งความเข้มแข็งของเศรษฐกิจฐานราก อันเป็นฐานสำคัญในการแก้ปัญหาความยากจน และกระจายรายได้ให้ชุมชนและท้องถิ่นในที่สุด

สถานการณ์ด้านการท่องเที่ยวของจังหวัดในปี พ.ศ. 2567

จำนวนนักท่องเที่ยว ปี 2567 จำนวน 2,221,803 คน ชาวไทย 2,041,424 คน ชาวต่างชาติ 180,379 คน

รายได้จากการท่องเที่ยว ปี 2567 จำนวน 4,093 ล้านบาท ชาวไทย 3,702.42 ล้านบาท ชาวต่างชาติ 390.97 ล้านบาท

ตารางที่ 1.30 แสดงสถานการณ์การท่องเที่ยวจังหวัดนครพนม ปี 2567

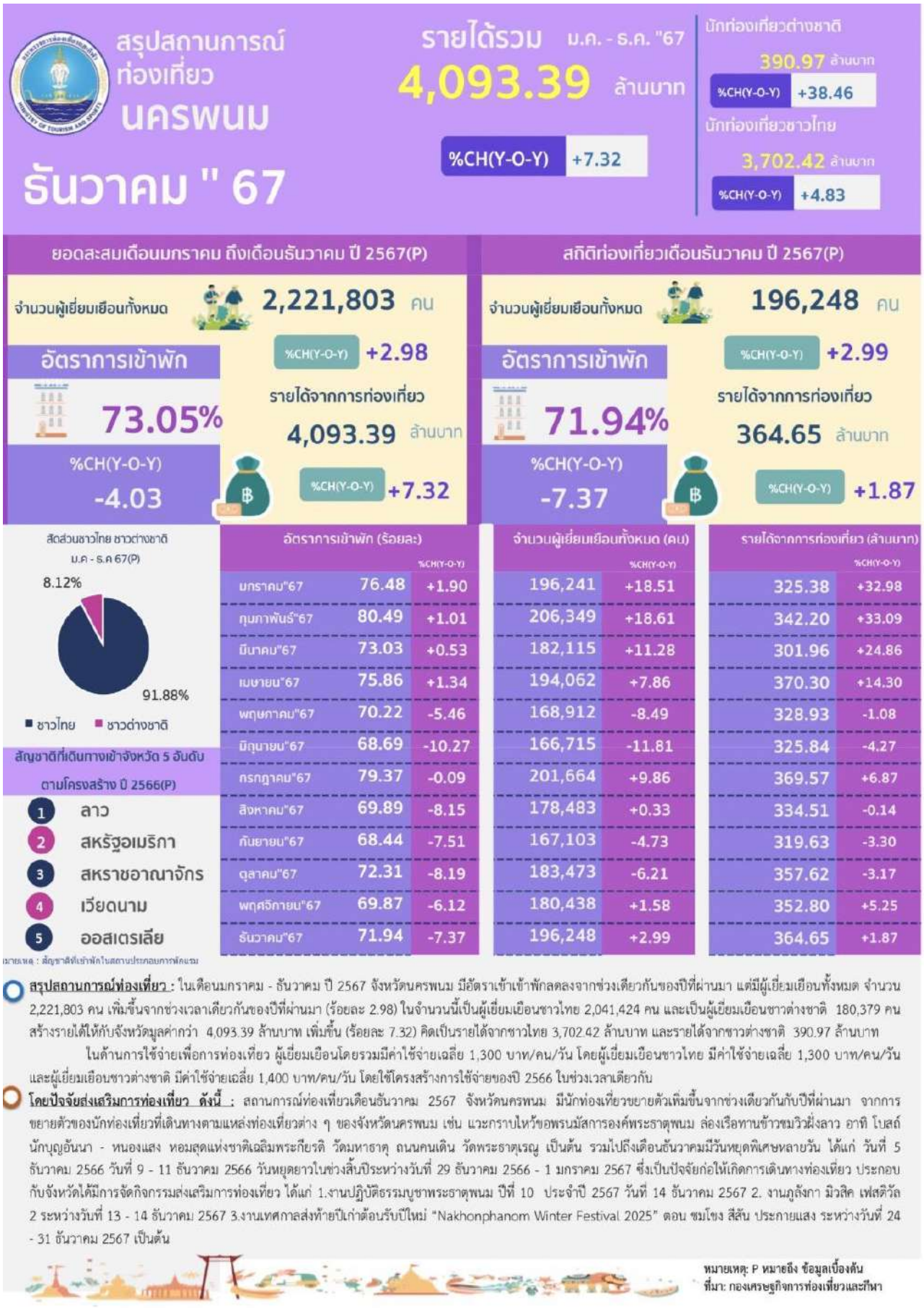

อัตราการเข้าพัก (ร้อยละ)		%CH(Y-O-Y)	จำนวนผู้เยี่ยมเยือนทั้งหมด (คน)	%CH(Y-O-Y)	รายได้จากการท่องเที่ยว (ล้านบาท)	%CH(Y-O-Y)
มกราคม"67	76.48	+1.90	196,241	+18.51	325.38	+32.98
กุมภาพันธ์"67	80.49	+1.01	206,349	+18.61	342.20	+33.09
มีนาคม"67	73.03	+0.53	182,115	+11.28	301.96	+24.86
เมษายน"67	75.86	+1.34	194,062	+7.86	370.30	+14.30
พฤษภาคม"67	70.22	-5.46	168,912	-8.49	328.93	-1.08
มิถุนายน"67	68.69	-10.27	166,715	-11.81	325.84	-4.27
กรกฎาคม"67	79.37	-0.09	201,664	+9.86	369.57	+6.87
สิงหาคม"67	69.89	-8.15	178,483	+0.33	334.51	-0.14
กันยายน"67	68.44	-7.51	167,103	-4.73	319.63	-3.30
ตุลาคม"67	72.31	-8.19	183,473	-6.21	357.62	-3.17
พฤศจิกายน"67	69.87	-6.12	180,438	+1.58	352.80	+5.25
ธันวาคม"67	71.94	-7.37	196,248	+2.99	364.65	+1.87

สรุปสถานการณ์ท่องเที่ยว : ในเดือนมกราคม - ธันวาคม ปี 2567 จังหวัดนครพนม มีอัตราเข้าเข้าพักลดลงจากช่วงเดียวกับของปีที่ผ่านมา แต่มีผู้เยี่ยมเยือนทั้งหมด จำนวน 2,221,803 คน เพิ่มขึ้นจากช่วงเวลาเดียวกันของปีที่ผ่านมา (ร้อยละ 2.98) ในจำนวนนี้เป็นผู้เยี่ยมเยือนชาวไทย 2,041,424 คน และเป็นผู้เยี่ยมเยือนชาวต่างชาติ 180,379 คน สร้างรายได้ให้กับจังหวัดมูลค่ากว่า 4,093.39 ล้านบาท เพิ่มขึ้น (ร้อยละ 7.32) คิดเป็นรายได้จากชาวไทย 3,702.42 ล้านบาท และรายได้จากชาวต่างชาติ 390.97 ล้านบาท

ในด้านการใช้จ่ายเพื่อการท่องเที่ยว ผู้เยี่ยมเยือนโดยรวมมีค่าใช้จ่ายเฉลี่ย 1,300 บาท/คน/วัน โดยผู้เยี่ยมเยือนชาวไทย มีค่าใช้จ่ายเฉลี่ย 1,300 บาท/คน/วัน และผู้เยี่ยมเยือนชาวต่างชาติ มีค่าใช้จ่ายเฉลี่ย 1,400 บาท/คน/วัน โดยใช้โครงสร้างการใช้จ่ายของปี 2566 ในช่วงเวลาเดียวกัน

โดยปัจจัยส่งเสริมการท่องเที่ยว ดังนี้ : สถานการณ์ท่องเที่ยวเดือนธันวาคม 2567 จังหวัดนครพนม มีนักท่องเที่ยวขยายตัวเพิ่มขึ้นจากช่วงเดียวกันกับปีที่ผ่านมา จากการขยายตัวของนักท่องเที่ยวที่เดินทางตามแหล่งท่องเที่ยวต่าง ๆ ของจังหวัดนครพนม เช่น แวะกราบไหว้ขอพรนมัสการองค์พระธาตุพนม ล่องเรือทานข้าวชมวิวฝั่งลาว อาทิ โบสถ์นักบุญอันนา - หนองแสง หอมสุดแห่งชาติเฉลิมพระเกียรติ วัดมหาธาตุ ถนนคนเดิน วัดพระธาตุเรณู เป็นต้น รวมไปถึงเดือนธันวาคมมีวันหยุดพิเศษหลายวัน ได้แก่ วันที่ 5 ธันวาคม 2566 วันที่ 9 - 11 ธันวาคม 2566 วันหยุดยาวในช่วงสิ้นปีระหว่างวันที่ 29 ธันวาคม 2566 - 1 มกราคม 2567 ซึ่งเป็นปัจจัยก่อให้เกิดการเดินทางท่องเที่ยว ประกอบกับจังหวัดได้มีการจัดกิจกรรมส่งเสริมการท่องเที่ยว ได้แก่ 1.งานปฏิบัติธรรมบูชาพระธาตุพนม ปีที่ 10 ประจำปี 2567 วันที่ 14 ธันวาคม 2567 2. งานภูลังกา มิวสิค เฟสติวัล 2 ระหว่างวันที่ 13 - 14 ธันวาคม 2567 3.งานเทศกาลส่งท้ายปีเก่าต้อนรับปีใหม่ "Nakhonphanom Winter Festival 2025" ตอน ชมโขง สีสัน ประกายแสง ระหว่างวันที่ 24 - 31 ธันวาคม 2567 เป็นต้น

หมายเหตุ: P หมายถึง ข้อมูลเบื้องต้น
ที่มา: กองเศรษฐกิจการท่องเที่ยวและกีฬา

ที่มา : สำนักงานการท่องเที่ยวและกีฬา จังหวัดนครพนม

ตารางที่ 1.31 แสดงสถิติการท่องเที่ยวจังหวัดนครพนม ปี 2566 – 2568

สถิติการท่องเที่ยวจังหวัดนครพนม

	2566				2567				2568	
	รายได้ (ล้านบาท)	อัตราการเปลี่ยนแปลง %	จำนวนนักท่องเที่ยว (คน)	อัตราการเปลี่ยนแปลง %	รายได้ (ล้านบาท)	อัตราการเปลี่ยนแปลง %	จำนวนนักท่องเที่ยว (คน)	อัตราการเปลี่ยนแปลง %	รายได้ (ล้านบาท)	จำนวนนักท่องเที่ยว (คน)
มกราคม	244.68	+32.98	165,595	+18.51	325.38	-3.93	196,241	-3.95	313	188,488
กุมภาพันธ์	257.11	+33.09	173,969	+18.61	342.2	+8.37	206,349	+14.97	371	237,246
มีนาคม	241.83	+24.86	163,649	+11.28	301.96	+2.73	182,115	+2.26	310	186,237
เมษายน	323.97	+14.30	179,917	+7.86	370.3	+0.45	194,062	+3.26	372	200,380
พฤษภาคม	332.52	-1.08	184,586	-8.49	328.93	+3.13	168,912	+8.08	339	182,567
มิถุนายน	340.39	-4.27	189,035	-11.81	325.84		166,715			
กรกฎาคม	345.82	+6.87	183,569	+9.86	369.57		201,664			
สิงหาคม	334.98	-0.14	177,893	+0.33	334.51		178,483			
กันยายน	330.53	-3.30	175,404	-4.73	319.63		167,103			
ตุลาคม	369.33	-3.17	195,628	-6.21	357.62		183,743			
พฤศจิกายน	335.21	+5.25	177,623	+1.58	352.8		180,438			
ธันวาคม	357.94	+1.87	190,524	+2.99	364.65		196,248			
รวม	3,814.31	+7.32	2,157,410	+2.98	4,093.39	+2.16	2,221,803	+4.98	1,705	994,918

ที่มา สำนักงานการท่องเที่ยวและกีฬา จังหวัดนครพนม

สำนักงานการท่องเที่ยวจังหวัดนครพนมซึ่งชี้ให้เห็นแนวโน้มความนิยมของจังหวัดนครพนมในฐานะสถานที่ท่องเที่ยวหนึ่งในภาคตะวันออกเฉียงเหนือ ซึ่งจุดนี้เองอาจสะท้อนให้เห็นการใช้จุดแข็ง (Strength) ของจังหวัดนครพนมอันประกอบ ไปด้วย อัตลักษณ์ของชาติพันธุ์ในจังหวัดนครพนม ซึ่งประกอบไปด้วย 9 ชนเผ่า 2 เชื้อชาติ และความจำเพาะเจาะจง และลักษณะเฉพาะในเชิงภูมิศาสตร์ของจังหวัดนครพนมซึ่งติดแม่น้ำโขง ในการพัฒนาการท่องเที่ยว โดยได้มุ่งเน้นการดึงอัตลักษณ์เหล่านั้นเพื่อสร้างมูลค่า และขณะเดียวกันก็มีการเพิ่มมูลค่าให้กับสิ่งที่มีอยู่เดิม เช่น การสร้างแลนด์มาร์กพญาศรีสัตนาคราช เพื่อทิวทัศน์ริมโขงมีพื้นที่การใช้ประโยชน์และเป็นสถานที่ดึงดูดนักท่องเที่ยวแห่งใหม่ของจังหวัด หรือการใช้วิธีการพัฒนาแบบการดึงเรื่องราวและเรื่องเล่า (Story-telling) ของแหล่งท่องเที่ยว เช่น พระธาตุ ทั้ง 7 และผลิตภัณฑ์ OTOP เพื่อขับเน้นลักษณะเฉพาะของผลิตภัณฑ์สินค้า เนื่องจากผู้บริโภค (Consumer) ในบริบทของการท่องเที่ยวนั้น ไม่ได้บริโภคสินค้าในฐานะตัวสินค้าที่มีประโยชน์ใช้สอยแต่เพียงอย่างเดียว หากแต่ผู้บริโภคนั้นบริโภคความหมาย สัญญะ และคุณค่า (Symbolic Consumption) ที่แฝงมากับผลิตภัณฑ์เหล่านั้นด้วย การบริโภคเช่นนี้เองที่เป็นช่องทางให้คุณค่าความหมายอันเกิดจากอัตลักษณ์ได้ผลิบาน

เมื่อพิจารณาปัจจัยภายนอกจะเห็นได้ว่า นโยบายก็เป็นปัจจัยเอื้อให้เกิดโอกาส (Opportunities) ในการพัฒนาทางการท่องเที่ยวจังหวัดนครพนม การกำหนดแนวทางการพัฒนาของจังหวัดนครพนมให้เป็นการท่องเที่ยวลุ่มน้ำโขงตามแผนพัฒนาเศรษฐกิจและสังคมแห่งชาติฉบับที่ 13 แผนพัฒนาภาคตะวันออกเฉียงเหนือ ตลอดจนถึงแผนพัฒนากลุ่มจังหวัด นั้นย่อมทำให้เกิดการสนับสนุนทั้งทางงบประมาณ (Financial Support) และการสนับสนุนในเชิงเทคนิค (Technical Support) ในอนาคตต่อไป

นอกจากนั้นหากพิจารณาแนวทางการพัฒนาโครงสร้างพื้นฐานขนาดใหญ่ (Infrastructure) เช่น การสร้างถนน การพัฒนาระบบการขนส่งทางราง การขนส่งทางอากาศ และการขนส่งทางน้ำ ซึ่งเป็นส่วนสำคัญที่ทำให้จังหวัดนครพนมสามารถเข้าถึง (Reachable) โดยบุคคลทั่วไป ก็จะเห็นว่าแน้วโน้มการพัฒนาโครงสร้างพื้นฐานและโครงการการพัฒนาการคมนาคม เช่น โครงการการสร้างรถไฟฟ้ารางคู่ การพัฒนาท่าอากาศยานนครพนม ก็ล้วนแต่เป็นปัจจัยหนึ่งซึ่งย่อมเอื้อต่อการพัฒนาการท่องเที่ยวในจังหวัดนครพนม

1.2.8 ข้อมูลด้านสังคม

1.2.8.1 ข้อมูลคุณภาพชีวิตของประชาชนจังหวัดนครพนม ตามเกณฑ์ชี้วัด จปฐ.

ข้อมูลคุณภาพชีวิตของประชาชนจังหวัดนครพนม ตามเกณฑ์ชี้วัด จปฐ. ปี 2562 ตัวชี้วัดความจำเป็นพื้นฐาน 5 หมวด 31 ตัวชี้วัด จากการประมวลผลข้อมูลความจำเป็นพื้นฐาน (จปฐ.) ในพื้นที่ 1,128 หมู่บ้าน 99 ตำบล 12 อำเภอ ดังนี้

- จำนวนครัวเรือน 167,354 ครัวเรือน
- จำนวนประชากร 505,867 คน
  - เป็นชาย 249,061 คน
  - เป็นหญิง 256,806 คน
- รายได้เฉลี่ย 67,572 บาท/คน/ปี
- รายจ่ายเฉลี่ย 38,567 บาท/คน/ปี

1.2.8.2 ระดับความสุขของคนนครพนม ประจำปี 2565

ระดับความสุขเฉลี่ยของคนนครพนม (คะแนนเต็ม 10) ทั้ง 12 อำเภอ พบว่าคนในครัวเรือน มีความสุขในภาพรวมอยู่ที่ 8.71 และคนในครัวเรือนมีความสุขมากสุดอยู่ที่ อำเภอปลาปาก ระดับ 9.17 รองลงมาคือ อำเภอนาทม ระดับ 9.08 และระดับความสุขต่ำสุด คือ อำเภอนาแก ระดับ 8.30

ตารางที่ 1.32 แสดงระดับความสุขของคนนครพนม ประจำปี 2565

ที่	พื้นที่	ระดับความสุขเฉลี่ยของคนในครัวเรือน
1	อำเภอปลาปาก	9.17 (สุขที่สุด @ ปลาปาก)
2	อำเภอนาทม	9.08
3	อำเภอเรณูนคร	9.07
4	อำเภอนาหว้า	8.86
5	อำเภอวังยาง	8.85
6	อำเภอโพนสวรรค์	8.84
7	อำเภอท่าอุเทน	8.75
8	อำเภอศรีสงคราม	8.72
9	อำเภอเมืองนครพนม	8.62
10	อำเภอบ้านแพง	8.51
11	อำเภอธาตุพนม	8.50
12	อำเภอนาแก	8.30
จังหวัดนครพนม		**8.71**

ที่มา : สำนักงานพัฒนาชุมชนจังหวัดนครพนม 2567

1.2.8.3 ปัญหาที่ควรได้รับการแก้ไขของคนนครพนม ปี 2565 (10 ลำดับแรก)

ตารางที่ 1.33 แสดงปัญหาที่ควรได้รับการแก้ไขของคนนครพนม ปี 2565 (10 ลำดับแรก) ตามเกณฑ์ตัวชี้วัด จปฐ.

ลำดับที่	ตัวชี้วัดที่		จำนวนที่สำรวจทั้งหมด		ไม่ผ่านเกณฑ์		
					จำนวน		ร้อยละ
1	24	คนในครัวเรือนไม่ดื่มสุรา	484,777	คน	37,662	คน	7.77
2	25	คนในครัวเรือนไม่สูบบุหรี่	484,777	คน	30,015	คน	6.19
3	16	เด็กอายุ 6-14 ปี ได้รับการศึกษาภาคบังคับ 9 ปี	53,341	คน	212	คน	0.40
4	4	ครัวเรือนกินอาหารถูกสุขลักษณะ ปลอดภัย และมาตรฐาน	167,134	คร.	42	คร.	0.03
5	23	ครัวเรือนมีการเก็บออมเงิน	167,134	คร.	710	คร.	0.42
6	17	เด็กจบชั้น ม.3 ได้เรียนต่อชั้น ม.4 หรือเทียบเท่า	2,921	คน	12	คน	0.41
7	6	คนอายุ 35 ปีขึ้นไป ได้รับการตรวจสุขภาพประจำปี	299,210	คน	21	คน	0.01
8	21	คนอายุ 60 ปีขึ้นไป มีอาชีพและรายได้	103,440	คน	298	คน	0.29
9	11	ครัวเรือนมีการจัดบ้านเรือนเป็นระเบียบเรียบร้อย สะอาด และถูกสุขลักษณะ	167,134	คร.	137	คร.	0.08
10	1	เด็กแรกเกิดมีน้ำหนัก 2,500 กรัมขึ้นไป	1,110	คน	1	คน	0.09

ที่มา : สำนักงานพัฒนาชุมชนจังหวัดนครพนม 2567

1.2.9 ข้อมูลด้านสาธารณสุข

1.2.9.1 ข้อมูลทรัพยากรทางด้านสาธารณสุข

จังหวัดนครพนม มีโรงพยาบาลภาครัฐ คือ โรงพยาบาลสังกัดสำนักงานปลัดกระทรวงสาธารณสุข จำนวน 12 แห่ง สังกัดกรมสุขภาพจิต จำนวน 1 แห่ง และสังกัดกระทรวงกลาโหม จำนวน 1 แห่ง โรงพยาบาลส่งเสริมสุขภาพตำบลและศูนย์สุขภาพชุมชน จำนวน 156 แห่ง ไม่มีโรงพยาบาลเอกชน

ตารางที่ 1.34 แสดงจำนวนโรงพยาบาลแยกตามอำเภอ

อำเภอ	โรงพยาบาล	ระดับการให้บริการ	จำนวนเตียง	จำนวนหน่วยบริการระดับปฐมภูมิ
เมืองนครพนม	1. รพ.นครพนม 2.รพ.จิตเวชนครพนม ราชนครินทร์ 3.รพค่ายพระยอดเมืองขวาง	รพ.ทั่วไปขนาดใหญ่ (ระดับ S) รพ.เฉพาะโรค รพ.สังกัดกระทรวงกลาโหม	369 120 30	29
ท่าอุเทน	รพ.ท่าอุเทน	รพ.ชุมชนขนาดกลาง (F2)	47	17
ธาตุพนม	รพ.สมเด็จพระยุพราชธาตุพนม	โรงพยาบาลชุมชนเพื่อรับส่งต่อผู้ป่วย (M2)	126	16
นาแก	รพ.นาแก	รพ.ชุมชนขนาดกลาง (F2)	61	19
บ้านแพง	รพ.บ้านแพง	รพ.ชุมชนขนาดกลาง (F2)	43	9
ปลาปาก	รพ.ปลาปาก	รพ.ชุมชนขนาดกลาง (F2)	40	9
เรณูนคร	รพ.เรณูนคร	รพ.ชุมชนขนาดกลาง (F2)	59	10
ศรีสงคราม	รพ.ศรีสงคราม	โรงพยาบาลชุมชนขนาดใหญ่ (F1)	90	18
นาหว้า	รพ.นาหว้า	รพ.ชุมชนขนาดกลาง (F2)	36	9
โพนสวรรค์	รพ.โพนสวรรค์	รพ.ชุมชนขนาดกลาง (F2)	40	11
นาทม	รพ.นาทม	รพ.ชุมชนขนาดกลาง (F2)	36	5
วังยาง	รพ.วังยาง	โรงพยาบาลชุมชนขนาดเล็ก (F3)	32	4
รวม		ระดับ S จำนวน 1 แห่ง ระดับ M2 จำนวน 1 แห่ง ระดับ F1 จำนวน 1 แห่ง ระดับ F2 จำนวน 8 แห่ง ระดับ F3 จำนวน 1 แห่ง	1,129	156

1.2.9.2 ข้อมูลสถานะสุขภาพ

ข้อมูลสถิติชีพ ปี พ.ศ. 2567 อัตราเกิดของประชากรจังหวัดนครพนม เท่ากับ 5.2 ต่อประชากรพันคน อัตราตายเท่ากับ 8.1 ต่อประชากรพันคน และอัตราการเพิ่มตามธรรมชาติของประชากรลดลง - 0.29

ตารางที่ 1.35 แสดงข้อมูลสถิติชีพประชากรจังหวัดนครพนม

พ.ศ.	เกิดมีชีพ		การตาย		อัตราเพิ่มตามธรรมชาติ	ประชากรกลาง (คน)
	จำนวน (คน)	อัตราต่อประชากร 1,000 คน	จำนวน (คน)	อัตราต่อประชากร 1,000 คน		
2563	4,961	6.9	5,145	7.2	-0.03	716,529
2564	4,688	6.6	5,354	7.5	-0.09	715,482
2565	4,408	6.2	5,996	8.4	-0.22	715,169
2566	4,396	6.2	5,630	7.9	-0.17	713,740
2567	3,692	5.2	5,742	8.1	-0.29	710,746

ที่มา : กองยุทธศาสตร์และแผนงาน กระทรวงสาธารณสุข

1.2.9.3 สาเหตุการตายที่สำคัญของประชาชนจังหวัดนครพนม ปีงบประมาณ 2565 – 2567

ข้อมูลปีงบประมาณ พ.ศ. 2567 จังหวัดนครพนม มีการเสียชีวิตจากโรคที่เป็นสาเหตุการตายที่สำคัญ ได้แก่ หัวใจล้มเหลว มะเร็งตับและท่อน้ำดี การติดเชื้อในกระแสเลือด ไตวาย และอุบัติเหตุทางถนน

ตารางที่ 1.36 แสดง 5 อันดับของโรคที่เป็นสาเหตุการตายที่สำคัญ (ปีงบประมาณ 2565 – 2567)

อัตราตายต่อประชากรแสนคน (ปี 2565 – 2567)					
ปี งปม. 2565		ปี งปม. 2566		ปี งปม. 2567	
โรค	อัตราต่อประชากร 1,000 คน	โรค	อัตราต่อประชากร 1,000 คน	โรค	อัตราต่อประชากร 1,000 คน
หัวใจล้มเหลว	111.16	หัวใจล้มเหลว	103.40	หัวใจล้มเหลว	116.92
มะเร็งตับและท่อน้ำดี	70.33	มะเร็งตับและท่อน้ำดี	57.86	มะเร็งตับและท่อน้ำดี	61.63
ไตวาย	40.55	ไตวาย	42.17	การติดเชื้อในกระแสเลือด	24.20
การติดเชื้อในกระแสเลือด	25.31	การติดเชื้อในกระแสเลือด	24.66	ไตวาย	32.08
อุบัติเหตุบนท้องถนน	12.58	อุบัติเหตุบนท้องถนน	16.39	อุบัติเหตุบนท้องถนน	16.74

ที่มา : คลังข้อมูลสุขภาพ Health Data Center สสจ.นครพนม และศูนย์ข้อมูลอุบัติเหตุ thai RSC

1.2.9.4 ความเพียงพอของบุคลากรทางการแพทย์จังหวัดนครพนม ปี 2567

สถานการณ์กำลังคนด้านสุขภาพ 4 สาขา ได้แก่ แพทย ทันตแพทย เภสัชกร พยาบาลวิชาชีพ ยังมีจำนวนไม่เพียงพอยัง ถือว่าเป็นสัดส่วนที่ต่ำเมื่อเปรียบเทียบกับค่าเฉลี่ยบุคลากรทางการแพทย์ทั่วประเทศ

สัดส่วนบุคลากรทางการแพทย์ต่อประชากรจังหวัดนครพนม

- แพทย์ จำนวน 151 คน 1 : 4,519
- ทันตแพทย์ จำนวน 73 คน 1 : 9,347
- เภสัชกร จำนวน 100 คน 1 : 6,823
- พยาบาลวิชาชีพ จำนวน 1,258 คน 1 : 542

ตารางที่ 1.37 แสดงจำนวนบุคลากร 3 สายงานหลัก ตามกรอบอัตรากำลัง (FTE) จังหวัดนครพนม

หน่วยงาน	แพทย์			ทันตแพทย์			เภสัชกร		
	ควรมี	มีจริง	ขาด/เกิน (-/+)	ควรมี	มีจริง	ขาด/เกิน (-/+)	ควรมี	มีจริง	ขาด/เกิน (-/+)
สสจ.นครพนม	2	1	-1	6	4	-2	18	11	-7
รพท.นครพนม	105	89	-16	27	15	-12	42	19	-13
รพ.ปลาปาก	16	5	-11	3	3	0	7	5	-2
รพ.ท่าอุเทน	15	7	-8	7	3	-4	6	4	-2
รพ.บ้านแพง	16	5	-11	4	3	-1	7	3	-4
รพร.ธาตุพนม	38	27	-11	10	5	-5	17	12	-5
รพ.เรณูนคร	19	7	-12	7	5	-2	10	8	-2
รพ.นาแก	19	7	-12	7	5	-2	10	8	-2
รพ.ศรีสงคราม	26	13	-13	10	8	-2	14	8	-6
รพ.นาหว้า	18	6	-12	6	3	-3	8	4	-4
รพ.โพนสวรรค์	18	6	-12	6	7	1	9	5	-4
รพ.นาทม	9	4	-5	6	4	-2	5	3	-2
รพ.วังยาง	7	4	-3	3	2	-1	4	2	-2
รวม	308	181	-127	102	67	-35	157	102	-35

ที่มา : กลุ่มงานบริหารทรัพยากรบุคคล สำนักงานสาธารณสุขจังหวัดนครพนม

1.2.10 ข้อมูลด้านการศึกษา

1.2.10.1 ข้อมูลพื้นฐานทางการศึกษา ประจำปีการศึกษา 2567

จำนวนสถานศึกษาในจังหวัดนครพนม ปีการศึกษา 2567 มีจำนวนทั้งสิ้น 937 แห่ง เมื่อพิจารณา เป็นรายสังกัดพบว่า สถานศึกษาในสังกัด สำนักงานคณะกรรมการการศึกษาขั้นพื้นฐานกระทรวงศึกษาธิการ มีจำนวนมากที่สุด 481 แห่ง รองลงมาได้แก่ สถานศึกษา สังกัดสำนักงานส่งเสริมการปกครองส่วนท้องถิ่น กระทรวงมหาดไทย มีสถานศึกษา 383 แห่ง

1.2.10.2 จำนวนนักเรียน/นักศึกษาจังหวัดนครพนม

ปีการศึกษา 2567 พบว่า มีจำนวนนักเรียน/นักศึกษา ทั้งสิ้น 136,012 คน และศึกษาในหน่วยงานทางการศึกษาสังกัดสำนักงานคณะกรรมการการศึกษาขั้นพื้นฐาน กระทรวงศึกษาธิการ คือ สำนักงานเขตพื้นที่การศึกษาประถมศึกษานครพนม เขต 1 สำนักงานเขตพื้นที่การศึกษาประถมศึกษานครพนม เขต 2 และสำนักงานเขตพื้นที่การศึกษามัธยมศึกษานครพนม มากที่สุด 86,433 คน รองลงมาคือกระทรวงมหาดไทย จำนวน 14,081 คน

1.2.10.3 จำนวนครู/คณาจารย์และบุคลากรทางการศึกษาจังหวัด

จังหวัดนครพนม มีจำนวนเท่ากับ 8,997 คน โดยสังกัดที่มีมากที่สุด ได้แก่ สังกัดกระทรวงศึกษาธิการ จำนวน 5,708 คน รองลงมาได้แก่ สังกัดกระทรวงมหาดไทย จำนวน 1,093 คน

ตารางที่ 1.38 แสดงข้อมูลสถานศึกษา ครู ผู้สอน คณาจารย์ /นักเรียน/นักศึกษา หน่วยงานทางการศึกษาในจังหวัดนครพนม ปี 2567

สังกัด	จำนวน สถานศึกษา (แห่ง)	จำนวน นักเรียน/ นักศึกษา (คน)	ครู/ผู้สอน (คน)
1. กระทรวงศึกษาธิการ (ศธ.)	**526**	**112,325**	**6,579**
1.1 สำนักงานคณะกรรมการการศึกษาขั้นพื้นฐาน (สพฐ.)	**481**	**86,433**	**5,708**
สำนักงานเขตพื้นที่การศึกษาประถมศึกษานครพนม เขต 1	248	29,459	2,127
สำนักงานเขตพื้นที่การศึกษาประถมศึกษานครพนม เขต 2	181	25,679	1,798
สำนักงานเขตพื้นที่การศึกษามัธยมศึกษานครพนม	51	30,999	1,694
ศูนย์การศึกษาพิเศษประจำจังหวัดนครพนม	1	296	89
1.2 สำนักงานคณะกรรมการส่งเสริมการศึกษาเอกชน (สช.) โรงเรียนเอกชนประเภทสามัญ	**19**	**5,856**	**272**
1.3 สำนักงานคณะกรรมการอาชีวศึกษา (สอศ.)	**13**	**9,359**	**417**
สถานศึกษาของรัฐบาล	4	2,949	216
สถานศึกษาของเอกชน	9	6,410	201
1.4 สำนักงานส่งเสริมการเรียนรู้จังหวัดนครพนม (สกร.) และศูนย์ส่งเสริมการเรียนรู้อำเภอ	**13**	**10,677**	**182**
2. กระทรวงการอุดมศึกษา วิทยาศาสตร์ วิจัยและนวัตกรรม	**4**	**8,160**	**1,185**
2.1 มหาวิทยาลัยนครพนม			
2.2 มหาวิทยาลัยรามคำแหง สาขาวิทยาบริการ- เฉลิมพระเกียรติ จังหวัดนครพนม			
2.3 มหาวิทยาลัยมหาจุฬาลงกรณราชวิทยาลัย วิทยาลัยสงฆ์นครพนม			
2.4 โรงเรียนสาธิตแห่งมหาวิทยาลัยนครพนม (พนมพิทยพัฒน์)			

สังกัด	จำนวน สถานศึกษา (แห่ง)	จำนวน นักเรียน/ นักศึกษา (คน)	ครู/ผู้สอน (คน)
3. กระทรวงมหาดไทย (มท)	**383**	**14,081**	**1,093**
3.1 ศูนย์พัฒนาเด็กเล็ก	370	9,559	872
3.2 โรงเรียนสังกัด อบต./เทศบาลตำบล/ และโรงเรียนองค์การบริหารส่วนจังหวัด	13	4,522	221
4. สำนักงานพระพุทธศาสนาแห่งชาติ (พศ.) โรงเรียนพระปริยัติธรรม	**9**	**497**	**58**
5. สำนักงานตำรวจแห่งชาติ กองบัญชาการตำรวจตระเวนชายแดน โรงเรียนตำรวจตระเวนชายแดน	**8**	**725**	**55**
6. สำนักงานพัฒนาสังคมและความมั่นคงของมนุษย์ สถานรับเลี้ยงเด็กและสถานสงเคราะห์เด็กเอกชน	**7**	**224**	**27**
รวมทั้งสิ้น	**937**	**136,012**	**8,997**

ที่มา : เล่มข้อมูลสารสนเทศด้านการศึกษา ปีการศึกษา 2567 สำนักงานศึกษาธิการจังหวัดนครพนม

1.2.10.4 จำนวนโรงเรียนในสังกัดกระทรวงศึกษาธิการและนอกสังกัดกระทรวงศึกษาธิการ

ตารางที่ 1.39 แสดงจำนวนโรงเรียนในสังกัดกระทรวงศึกษาธิการ

จำนวนโรงเรียนในสังกัดกระทรวงศึกษาธิการ									รวมทั้งสิ้น
จังหวัดนครพนม	สพฐ.			สอศ.		สช.	ศูนย์การศึกษาพิเศษ	สกร.	
	สพป. นพ.1	สพป. นพ.2	สพม.	รัฐบาล	เอกชน				
1.อำเภอเมืองนครพนม	62	-	7	1	2	5	1	2	80
2.อำเภอปลาปาก	42	-	6	1	1	2	-	1	53
3.อำเภอธาตุพนม	44	-	6	-	1	3	-	1	55
4.อำเภอเรณูนคร	33	-	2	-	-	2	-	1	38
5.อำเภอนาแก	53	-	5	1	1	2	-	1	63
6.อำเภอวังยาง	14	-	2	-	-	-	-	1	17
7.อำเภอท่าอุเทน	-	42	6	-	1	-	-	1	50
8.อำเภอบ้านแพง	-	26	3	1	-	1	-	1	32
9.อำเภอศรีสงคราม	-	44	6	-	2	2	-	1	55
10.อำเภอนาหว้า	-	24	4	-	-	-	-	1	29
11.อำเภอโพนสวรรค์	-	30	2	-	1	1	-	1	35
12.อำเภอนาทม	-	15	2	-	-	1	-	1	19
รวมทั้งสิ้น	**248**	**181**	**51**	**4**	**9**	**19**	**1**	**13**	**526**

ตารางที่ 1.40 แสดงจำนวนโรงเรียนนอกสังกัดกระทรวงศึกษาธิการ

จำนวนโรงเรียนนอกสังกัดกระทรวงศึกษาธิการ								รวมทั้งสิ้น
จังหวัดนครพนม	อปท.		สำนักพระพุทธฯ	ตชด.	สถานรับเลี้ยงเด็ก	กระทรวงอุดมฯ	รร.กีฬา	
	เทศบาล/อบต.	ศูนย์เด็กเล็ก						
1.อำเภอเมืองนครพนม	6	47	1	-	7	2	1	**64**
2.อำเภอปลาปาก	2	45	-	-	-	-	-	**47**
3.อำเภอธาตุพนม	2	41	1	-	-	1	-	**45**
4.อำเภอเรณูนคร	-	16	1	-	-	-	-	**17**
5.อำเภอนาแก	-	41	1	-	-	1	-	**43**
6.อำเภอวังยาง	-	10	-	-	-	-	-	**10**
7.อำเภอท่าอุเทน	-	31	-	4	-	-	-	**35**
8.อำเภอบ้านแพง	-	18	-	-	-	-	-	**18**
9.อำเภอศรีสงคราม	-	46	1	-	-	-	-	**47**
10.อำเภอนาหว้า	2	28	3	-	-	-	-	**33**
11.อำเภอโพนสวรรค์	-	32	1	2	-	-	-	**35**
12.อำเภอนาทม	-	15	-	2	-	-	-	**17**
รวมทั้งสิ้น	**12**	**370**	**9**	**8**	**7**	**4**	**1**	**411**

1.2.10.5 คุณภาพทางการศึกษา

ในปีการศึกษา 2566 ผลการทดสอบทางการศึกษาระดับชาติขั้นพื้นฐาน (O-NET) ชั้นประถมศึกษาปีที่ 6 วิชาคณิตศาสตร์ คะแนนเฉลี่ย 27.91 ภาษาไทย คะแนนเฉลี่ย 53.97 ภาษาอังกฤษ คะแนนเฉลี่ย 32.93 และวิทยาศาสตร์ คะแนนเฉลี่ย 38.35 ทั้ง 4 วิชา ได้คะแนนต่ำกว่าค่าเฉลี่ยระดับประเทศ ชั้นมัธยมศึกษาปีที่ 3 วิชาคณิตศาสตร์ คะแนนเฉลี่ย 23.17 ภาษาไทย คะแนนเฉลี่ย 46.18 ภาษาอังกฤษ คะแนนเฉลี่ย 29.23 และวิทยาศาสตร์ คะแนนเฉลี่ย 28.51 ทั้ง 4 วิชา ได้คะแนนต่ำกว่าค่าเฉลี่ยระดับประเทศ ชั้นมัธยมศึกษาปีที่ 6 ภาษาอังกฤษ คะแนนเฉลี่ย 26.88 และวิทยาศาสตร์ คะแนนเฉลี่ย 29.52 ทั้ง 2 วิชา ได้คะแนนสูงกว่าค่าเฉลี่ยระดับประเทศ ส่วนวิชาคณิตศาสตร์ คะแนนเฉลี่ย 19.77 วิชาภาษาไทย คะแนนเฉลี่ย 40.34 และสังคมศึกษา ศาสนาและวัฒนธรรม คะแนนเฉลี่ย 32.64 ทั้ง 3 วิชา ได้คะแนนต่ำกว่าค่าเฉลี่ยระดับประเทศ การทดสอบ V-NET ผลการทดสอบระดับประกาศนียบัตรวิชาชีพปีที่ 3 ปี 2566 ผลการทดสอบต่ำกว่าระดับประเทศ

ตารางที่ 1.41 ผลการทดสอบ O-NET ชั้นประถมศึกษาปีที่ 6 ชั้นมัธยมศึกษาปีที่ 3 และชั้นมัธยมศึกษาปีที่ 6 ปีการศึกษา 2565 - 2566

ชั้น/วิชา	ระดับประเทศ			จังหวัดนครพนม		
	2565	2566	เปรียบเทียบ 2565 - 2566	2565	2566	เปรียบเทียบ 2565 - 2566
ชั้นประถมศึกษาปีที่ 6						
1. คณิตศาสตร์	28.06	29.96	**+1.90**	25.24	27.91	**+2.67**
2. ภาษาไทย	53.89	57.30	**+3.41**	50.42	53.97	**+3.55**
3. ภาษาอังกฤษ	37.62	37.32	-0.30	32.61	32.93	**+0.32**
4. วิทยาศาสตร์	39.34	40.75	**+1.41**	36.19	38.35	**+2.16**
ชั้นมัธยมศึกษาปีที่ 3						
1. คณิตศาสตร์	24.39	25.38	**+0.99**	22.17	23.17	**+1.00**
2. ภาษาไทย	52.95	50.73	-2.22	48.88	46.18	-2.70
3. ภาษาอังกฤษ	32.05	31.76	-0.29	29.14	29.23	**+0.09**
4. วิทยาศาสตร์	33.32	29.93	-3.39	31.42	28.51	-2.91
ชั้นมัธยมศึกษาปีที่ 6						
1. คณิตศาสตร์	21.61	19.96	-1.65	22.00	19.77	-2.23
2. ภาษาไทย	44.09	40.78	-3.31	44.25	40.34	-3.91
3. ภาษาอังกฤษ	23.44	26.19	**+2.75**	23.67	26.88	**+3.21**
4. วิทยาศาสตร์	28.08	29.09	**+1.01**	28.67	29.52	**+0.85**
5. สังคมศึกษา ศาสนาและวัฒนธรรม	33.00	33.09	**+0.09**	32.98	32.64	-0.34

1.2.11 ข้อมูลโครงสร้างพื้นฐาน

1.2.11.1 การวางผังเมืองและพื้นที่

1) เขตเมืองเก่า จะต้องอนุรักษ์พื้นที่ริมแม่น้ำโขงไว้เป็นแหล่งท่องเที่ยว เนื่องจากมีภูมิทัศน์และทัศนียภาพ ที่ สวยงาม และอาจต้องออกกฎ ระเบียบ หรือประกาศเป็นพื้นที่ที่ห้ามไม่ให้มีการขยายตัวเพิ่มขึ้น มีการกำหนดความสูงของอาคารและกำหนดกิจการที่ไม่ส่งเสริมต่อออบายมุขในพื้นที่ โดยให้มีการปรับปรุงถนนเพื่อรองรับรถบัสท่องเที่ยว การทำเส้นทางจักรยานและการนำสายไฟฟ้าลงใต้ดิน พื้นที่ชายแดนริมฝั่งโขงโดยเฉพาะตั้งแต่ในเขตเทศบาลเมืองนครพนมถึงเทศบาลตำบลธาตุพนมเป็นพื้นที่ที่ต้องอนุรักษ์ ส่งเสริมให้เป็นเมืองท่องเที่ยวเชิงสุขภาพ/เชิงนิเวศ/เชิงวัฒนธรรมประเพณีชนเผ่า เมืองเส้นทางจักรยานริมฝั่งโขง จากอำเภอเมืองนครพนมถึงอำเภอธาตุพนม

2) เขตเมืองใหม่ เป็นการกำหนดพื้นที่ผังเมืองเชื่อมโยงสนามบินนครพนมถึงสะพานมิตรภาพ ๓ นครพนม - คำม่วน ซึ่งเป็นพื้นที่ตั้งสำนักงานเขตพัฒนาเศรษฐกิจพิเศษนครพนม ศูนย์ขนส่งชายแดน ศูนย์โลจิสติกส์ โดยจะต้องมีการกำหนดพื้นที่ที่เอื้อต่อการพัฒนาการค้าและการลงทุน และจะต้องมีการสร้างระบบโลจิสติกส์ เพื่อรองรับกิจกรรมทางเศรษฐกิจอย่างเหมาะสม โดยสามารถเชื่อมโยงกับเขตเมืองเก่าได้อย่างมีประสิทธิภาพ

จังหวัดนครพนมเป็นพื้นที่เมืองชายแดน มีแม่น้ำโขงกั้นระหว่าง สปป.ลาว ซึ่งทำให้มีความได้เปรียบทางภูมิศาสตร์ในการเชื่อมต่อไปยังประเทศเพื่อนบ้าน โดยปี 2554 ได้ทำการเปิดใช้งานสะพานมิตรภาพไทย-ลาว แห่งที่ 3 (นครพนม - คำม่วน) ทำให้การเดินทางคมนาคมขนส่งมีความสะดวกมากขึ้นก่อให้เกิดการขยายตัวทางด้านเศรษฐกิจ ส่งผลให้เมืองนครพนมจากการเป็นเมืองการเกษตรและพักอาศัยสู่การเป็นเมืองการค้าชายแดน ต่อมาในปี 2558 คณะกรรมการนโยบายเขตพัฒนาเศรษฐกิจพิเศษ ได้กำหนดให้จังหวัดนครพนมเป็นพื้นที่เขตเศรษฐกิจพิเศษ ระยะที่ 2 ประกอบด้วยท้องที่ 2 อำเภอ 13 ตำบล ปัจจุบันจังหวัดนครพนมมีรูปแบบของการใช้ประโยชน์ที่ดินและอาคารที่มีความหลากหลายของกิจกรรม มีการเปลี่ยนแปลงการใช้ที่ดินที่มีการขยายตัวและเติบโตอย่างต่อเนื่อง ส่วนหนึ่งเป็นผลมาจากนโยบายสนับสนุนทางด้านเศรษฐกิจ ที่เป็นตัวกระตุ้นให้เกิดการเปลี่ยนแปลงการใช้ที่ดิน ทั้งนี้เพื่อเป็นการวางแผนเพื่อรองรับการเติบโตและขยายตัวของเมือง การดำเนินการวางและจัดทำผังเมืองจึงมีความสำคัญ และจำเป็นอย่างยิ่งเพื่อใช้เป็นมาตรการในการควบคุมและรักษาความเป็นระเบียบเรียบร้อยของเมืองและป้องกันปัญหาอันจะเกิดขึ้นในอนาคต ซึ่งในการดำเนินการด้านผังเมืองภายในจังหวัดนครพนม ปัจจุบันมีจำนวนผังที่ดำเนินการทั้งสิ้น 7 ผัง โดยมีรายละเอียดดังต่อไปนี้

ผังที่ดำเนินการแล้วเสร็จ 1 ผัง ได้แก่

(1) ผังเมืองรวมจังหวัดนครพนม (ดำเนินการโดยสำนักงานโยธาธิการและผังเมือง) ประกาศบังคับใช้เมื่อ 20 มีนาคม 2560 พื้นที่วางผังครบคลุมพื้นที่ทั้งจังหวัดนครพนม มีพื้นที่ทั้งหมดประมาณ 5,528.88 ตารางกิโลเมตร หรือประมาณ 3,474,437ไร่

ผังที่อยู่ระหว่างดำเนินการ 6 ผัง ได้แก่

(1) ผังเมืองรวมเขตเศรษฐกิจพิเศษนครพนม (ดำเนินการโดยกรมโยธาธิการและผังเมือง) อยู่ระหว่างการดำเนินการและเพื่อเป็นการควบคุมกิจกรรมการใช้อาคารแทนผังการใช้ประโยชน์ที่ดินจึงมีประกาศกระทรวงมหาดไทย เรื่อง กำหนดบริเวณห้ามก่อสร้าง ฯ มีผลบังคับใช้เมื่อ 16 พฤศจิกายน 2561 ครอบคลุมพื้นที่ 2 อำเภอ 13 ตำบล ดังนี้ 1.อำเภอเมืองนครพนม ครอบคลุม 10 ตำบล ได้แก่ ตำบลกุรุคุตำบลท่าค้อ ตำบลนาทราย ตำบลนาราชควาย ตำบลในเมือง ตำบลบ้านผึ้ง ตำบลโพธิ์ตาก เทศบาลตำบลหนองญาติ ตำบลหนองแสง และตำบลอาจสามารถ และ 2.อำเภอท่าอุเทน ครอบคลุม 3 ตำบลได้แก่ ตำบลโนนตาล ตำบลรามราช และตำบลเวินพระบาท จังหวัดนครพนม

(2) ผังเมืองรวมชุมชนธาตุพนม (ดำเนินการโดยสำนักงานโยธาธิการและผังเมือง) อยู่ระหว่างการดำเนินการ พื้นที่วางผังครอบคลุมเทศบาลตำบลปลาปาก มีพื้นที่ทั้งหมดประมาณ 62.16 ตารางกิโลเมตร หรือประมาณ 38,850 ไร่

(3) ผังเมืองรวมชุมชนปลาปาก (ดำเนินการโดยสำนักงานโยธาธิการและผังเมือง) อยู่ระหว่างการดำเนินการ พื้นที่วางผังครอบคลุมเทศบาลตำบลปลาปาก มีพื้นที่ทั้งหมดประมาณ 11.89 ตารางกิโลเมตร หรือประมาณ 7,433.69 ไร่

(4) ผังเมืองรวมชุมชนนาแก (ดำเนินการโดยสำนักงานโยธาธิการและผังเมือง) อยู่ระหว่างการดำเนินการ พื้นที่วางผังครอบคลุมทั้งอำเภอนาแก มีพื้นที่ทั้งหมดประมาณ 660 ตารางกิโลเมตร หรือประมาณ 412,500 ไร่

(5) ผังเมืองรวมชุมชนเรณูนคร (ดำเนินการโดยสำนักงานโยธาธิการและผังเมือง) อยู่ระหว่างการดำเนินการ พื้นที่วางผังครอบคลุมทั้งอำเภอเรณูนคร มีพื้นที่ทั้งหมดประมาณ 254 ตารางกิโลเมตร หรือประมาณ 158,750 ไร่

(6) ผังเมืองรวมชุมชนนาหว้า (ดำเนินการโดยกรมโยธาธิการและผังเมือง) อยู่ระหว่างการดำเนินการ พื้นที่วางผังครอบคลุมทั้งอำเภอนาหว้า มีพื้นที่ทั้งหมดประมาณ 288 ตารางกิโลเมตร หรือประมาณ 180,000 ไร่

รูปภาพที่ 1.1 แผนที่แสดงพื้นที่ดำเนินการวางและจัดทำผังเมืองรวมในจังหวัดนครพนม

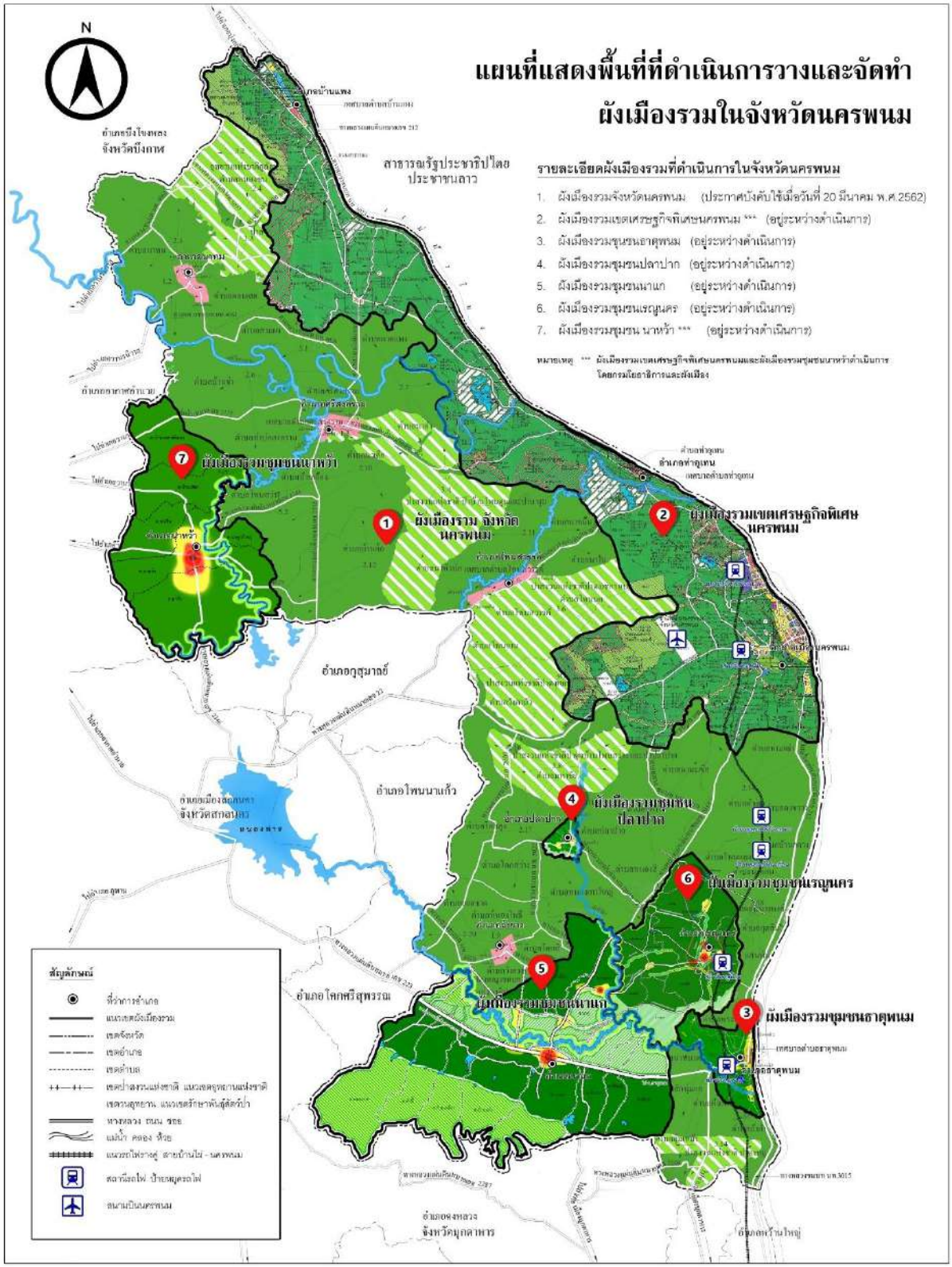

1.2.11.2 ไฟฟ้า

(1) โรงไฟฟ้าในจังหวัดนครพนม มีจำนวนทั้งสิ้น 5 แห่ง โดยเป็นโรงไฟฟ้าพลังงานแสงอาทิตย์จำนวน 4 แห่ง โรงไฟฟ้าชีวมวลจำนวน 1 แห่ง กำลังการผลิตรวม 19.411 MW ดังนี้

ตารางที่ 1.42 แสดงข้อมูลโรงไฟฟ้าพลังงานแสงอาทิตย์

ลำดับ	บริษัท/บุคคล	อำเภอ	กำลังผลิตติดตั้ง (MW)	ปริมาณขายตามสัญญา(MW)
1	นางเฟื่องรักษ์ร่วมเจริญ	อ.เมืองนครพนม	0.003	0.003
2	บจก.โซล่าเพาเวอร์ (นครพนม 1)	อ.เมืองนครพนม	5.940	5.880
3	บจก.โซล่าเพาเวอร์ (นครพนม 2)	อ.ปลาปาก	7.128	5.880
4	บจก.โซล่าเพาเวอร์ (นครพนม 3)	อ.ธาตุพนม	5.940	5.880
รวม			**19.011**	**17.643**

ตารางที่ 1.43 แสดงข้อมูลโรงไฟฟ้าชีวมวล

ลำดับ	บริษัท/บุคคล	สถานที่ตั้ง	กำลังผลิตติดตั้ง (MW)	ปริมาณขายตามสัญญา(MW)
1	องค์การบริหารส่วนจังหวัดนครพนม	อ.ปลาปาก	0.4	0.3
รวม			**0.4**	**0.3**

(2) สถานีไฟฟ้าแรงสูง จังหวัดนครพนมมีสถานีไฟฟ้าแรงสูง (กฟผ.) และ (กฟภ.) จำนวน 3 แห่ง ตารางที่ 1.41 แสดงข้อมูลสถานีไฟฟ้าแรงสูงขนาด 230 kV จำนวน 1 แห่ง (กฟผ.)

สถานีไฟฟ้าแรงสูง	สถานที่ตั้ง	ระดับแรงดัน	หมายเลขโทรศัพท์
นครพนม (NN)	เลขที่ 179 หมู่ที่ 3 ถ.นิตโย ต.หนองญาติ อ.เมือง จ.นครพนม 48000 (เดิมเป็น สฟ. 69 KV เปลี่ยนเป็น สฟ.115 KV วันที่ 31 มี.ค.39 และ เปลี่ยนมาเป็น สฟ.230 KV วันที่ 31 ต.ค.42)	22	742 - 5011 , 12

ตารางที่ 1.44 แสดงข้อมูลสถานีไฟฟ้าแรงสูงขนาด 115 kV มีจำนวน 1 แห่ง (กฟผ.)

สถานีไฟฟ้าแรงสูง	สถานที่ตั้ง	ระดับแรงดัน	หมายเลขโทรศัพท์
ธาตุพนม (TH)	เลขที่ 82 หมู่ที่ 12 ถ.ชยางกูร ต.ธาตุพนม อ.ธาตุพนม จ.นครพนม 48110 (เดิมเป็น สฟ. 69 KV เปลี่ยนเป็น สฟ. 115 KV วันที่ 15 ม.ค. 42)	22	769 - 5001 , 02

ตารางที่ 1.45 แสดงข้อมูลสถานีไฟฟ้าแรงสูง (กฟภ.) จำนวน 1 แห่ง สถานีศรีสงคราม (SSK) ระดับแรงดัน 115-22kV

สถานีไฟฟ้าแรงสูง	สถานที่ตั้ง	ระดับแรงดัน	หมายเลขโทรศัพท์
ศรีสงคราม (SSK)	สถานีศรีสงคราม	22	

1.2.11.3 ประปา

จังหวัดนครพนม มีการประปาส่วนภูมิภาคสาขา จำนวน 4 แห่ง คือ

(1) การประปาส่วนภูมิภาค (ชั้น1) สาขานครพนม มีพื้นที่ในการให้บริการครอบคลุมเขตอำเภอเมืองนครพนม และมีเขตจำหน่ายน้ำในความรับผิดชอบของการประปา อีกจำนวน 2 แห่ง ในพื้นที่อำเภอ ท่าอุเทนและค่ายพระยอดเมืองขวาง

(2) การประปาส่วนภูมิภาค (ชั้น1) สาขาธาตุพนม มีพื้นที่ในการให้บริการครอบคลุมเขต อำเภอธาตุพนม และมีเขตจำหน่ายน้ำในความรับผิดชอบของการประปา อีกจำนวน 3 แห่ง ในพื้นที่อำเภอเรณูนคร อำเภอนาแก และอำเภอปลาปาก

(3) การประปาส่วนภูมิภาค (ชั้น2) สาขาศรีสงคราม มีพื้นที่ในการให้บริการครอบคลุมเขตอำเภอศรีสงคราม และมีเขตจำหน่ายน้ำในความรับผิดชอบของการประปา อีกจำนวน 2 แห่ง ในพื้นที่อำเภอนาหว้า และอำเภออากาศอำนวย จังหวัดสกลนคร

(4) การประปาส่วนภูมิภาค (ชั้น2) สาขาบ้านแพง มีพื้นที่ในการให้บริการครอบคลุมเขต อำเภอบ้านแพง และมีเขตจำหน่ายน้ำในความรับผิดชอบของการประปา อีกจำนวน 1 แห่ง ในพื้นที่อำเภอบึงโขงหลง จังหวัดบึงกาฬ

1.2.11.4 การคมนาคมขนส่ง

จังหวัดนครพนม มีเส้นทางการคมนาคมขนส่ง 3 ทาง ได้แก่ ทางบก ทางน้ำ และทางอากาศ

(1) การคมนาคมทางบก

ทางหลวงแผ่นดินเส้นทางหลักที่ผ่านจังหวัดนครพนม ได้แก่

- ทางหลวงแผ่นดินหมายเลข 212 สายหนองคาย–อุบลราชธานี หรือ ถนนชยางกูร เริ่มจากแยกถนนมิตรภาพสายเก่า ทางหลวงแผ่นดินหมายเลข 233 ใน อำเภอเมือง จังหวัดหนองคาย ไปทางทิศตะวันออกทอดยาวไปตามแม่น้ำโขง ผ่านเข้าจังหวัดบึงกาฬ จังหวัดนครพนม จังหวัดมุกดาหาร จังหวัดยโสธร จังหวัดอำนาจเจริญ และไปสิ้นสุดที่ตัวเมืองจังหวัดอุบลราชธานี มีระยะทางประมาณ 583.575 กิโลเมตร

- ทางหลวงแผ่นดินหมายเลข 223 สายสกลนคร–บ้านต้อง เป็นทางหลวงแนวตะวันตก-ตะวันออกที่เชื่อมต่อระหว่างจังหวัดสกลนครกับอำเภอทางตอนใต้ของจังหวัดนครพนม มีระยะทางตลอดทั้งสาย 65.052 กิโลเมตร

- ทางหลวงแผ่นดินหมายเลข 22 หรือ ถนนนิตโย สายอุดรธานี - นครพนม เริ่มจากบริเวณวงเวียนห้าแยกหอนาฬิกา ซึ่งเป็นถนนทหาร และถนนอุดรดุษฎี ในเขตเทศบาลนครอุดรธานี จังหวัดอุดรธานี (เส้นเดียวกับถนนโพศรี) ผ่านเทศบาลตำบลหนองบัวในเขตอำเภอเมืองอุดรธานี ผ่านอำเภอหนองหาน อุทยานประวัติศาสตร์บ้านเชียง และเข้าสู่เขตจังหวัดสกลนครที่อำเภอสว่างแดนดิน ผ่านอำเภอสว่างแดนดิน อำเภอพังโคน อำเภอพรรณานิคม อำเภอเมืองสกลนคร เทศบาลตำบลท่าแร่ อำเภอกุสุมาลย์ และเข้าสู่เขตจังหวัดนครพนมที่อำเภอเมืองนครพนมไปบรรจบเส้นทางหลวงแผ่นดินหมายเลข 212 (ถนนสุนทรวิจิตร) ในเขตเทศบาลเมืองนครพนม รวมระยะทางทั้งสิ้นประมาณ 240.746 กิโลเมตร

ตารางที่ 1.46 ทางหลวงแผ่นดินและทางหลวงจังหวัด (ถนนสายหลักเชื่อมต่อระหว่างจังหวัด)

ที่	ถนนสายหลักเชื่อมต่อระหว่างจังหวัด	ระยะทาง(กิโลเมตร)	ทางหลวงหมายเลข
1	จังหวัดสกลนคร	93	22
2	จังหวัดบึงกาฬ	158	212
3	จังหวัดมุกดาหาร	104	212

ตารางที่ 1.47 แสดงทางหลวงแผ่นดินและทางหลวงจังหวัด (ถนนสายรองเชื่อมระหว่างอำเภอ)

ที่	ถนนสายรองเชื่อมระหว่างอำเภอ	ระยะทาง(กิโลเมตร)	ทางหลวงหมายเลข
1	อำเภอเมือง - อำเภอธาตุพนม	53	212
2	อำเภอเมือง - อำเภอนาแก	63	22, 2033
3	อำเภอเมือง - อำเภอศรีสงคราม	76	212, 2032
4	อำเภอเมือง - อำเภอเรณูนคร	52	22, 2033, 2276
5	อำเภอเมือง - อำเภอปลาปาก	44	2033
6	อำเภอเมือง - อำเภอวังยาง	66	212
7	อำเภอเมือง - อำเภอท่าอุเทน	26	212, 2028
8	อำเภอเมือง - อำเภอโพนสวรรค์	43	212, 2032
9	อำเภอเมือง - อำเภอนาหว้า	94	212, 2032, 2132
10	อำเภอเมือง - อำเภอนาทม	83	212, 2390, 2417
11	อำเภอเมือง - อำเภอบ้านแพง	96	212

ที่มา : กรมทางหลวง กระทรวงคมนาคม

รูปภาพที่ 1.2 ทางหลวงแผ่นดินหมายเลข/สายทาง/จังหวัด

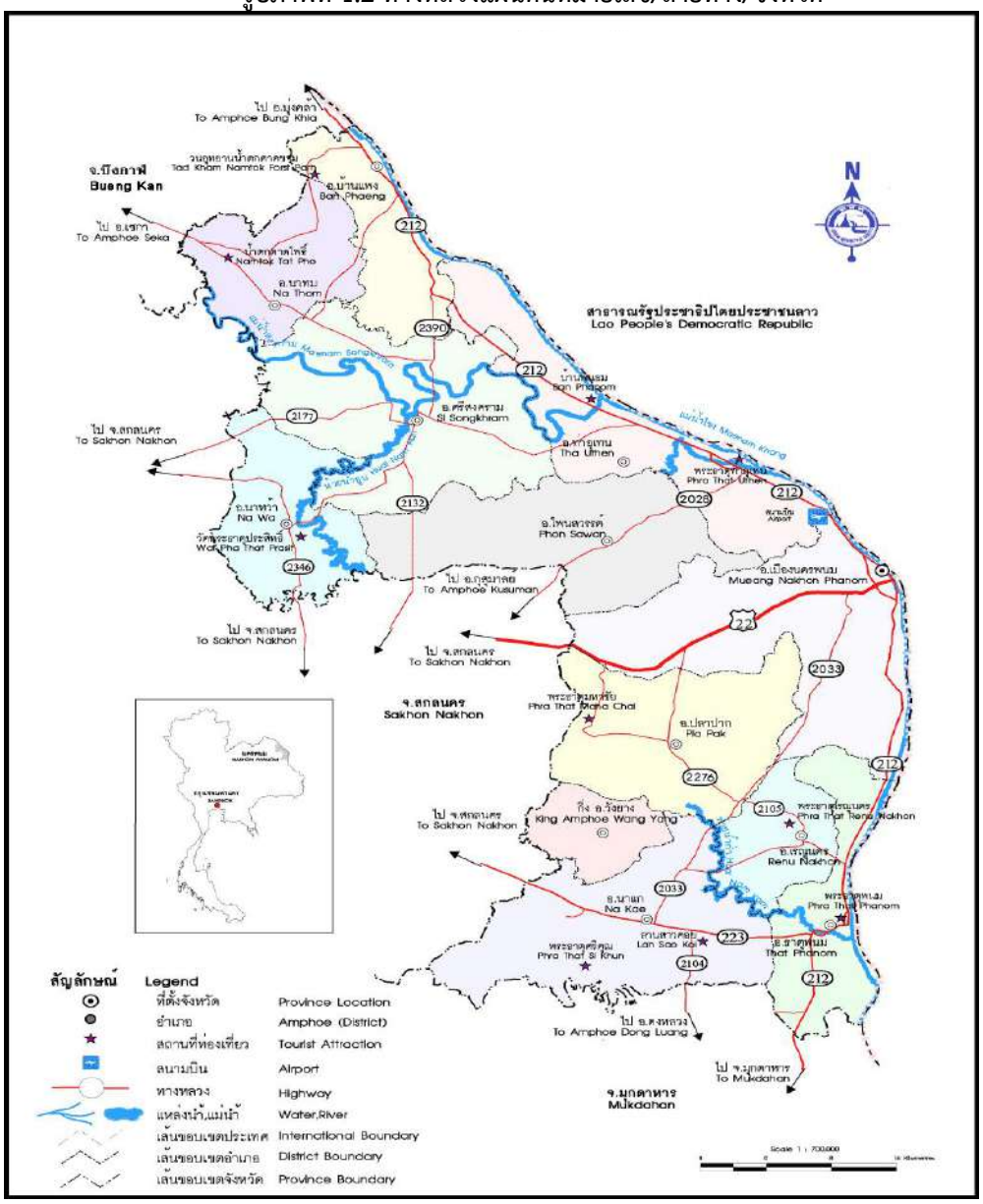

ทางหลวงแผ่นดินหมายเลข/สายทาง/จังหวัด

2028/ กุสุมาลย์ – โนนศิวิลัย/ สกลนคร, นครพนม
2030/ ทางเลี่ยงองค์พระธาตุ/ นครพนม
2031/ ธาตุน้อย – นาเหนือ/ นครพนม
2032/ ท่าดอกแก้ว – ศรีสงคราม/ นครพนม
2033/ นาแก – หนองญาติ/ นครพนม
2104/ จอมมณี – ดอนสวรรค์/นครพนม, มุกดาหาร
2132/ ท่าแร่ – ศรีสงคราม/ สกลนคร, นครพนม
2177/ ศรีสงคราม – อากาศอำนวย/ นครพนม, สกลนคร
2185/ บ้านเชือม – นาหว้า/ สกลนคร, นครพนม
2276/ กุรุคุ – เรณูนคร/ นครพนม
2346/ ดอนเชียงบาน – ดงขวาง/ สกลนคร, นครพนม
2390/ ปฏิรูป – โนนสมบูรณ์/ นครพนม
2417/ นาพระชัย – เซกา/ นครพนม, บึงกาฬ

การเชื่อมโยงโครงข่ายคมนาคมขนส่งของจังหวัดนครพนมสู่ประเทศเพื่อนบ้านและจีนตอนใต้ ได้แก่

- **ถนนหมายเลข 8** ถึงเมืองวินห์ 330 กิโลเมตร ถึงอาติงห์ 350 กิโลเมตร จาก วินห์ถึงฮานอย 290 กิโลเมตร จากฮานอยถึงด่านผิงเสียง (จีน) 188 กิโลเมตร จากผิงเสียงถึงหนานหนิง 198 กิโลเมตร นครพนมถึงด่านชายแดนจีน (ผิงเสียง) 808 กิโลเมตร จากนครพนมถึงหนานหนิง 1,006 กิโลเมตร

- **ถนนหมายเลข 12** ถึงฮาติงห์ 353 กิโลเมตร จากฮาติงห์ถึงฮานอย 340 กิโลเมตร จากฮานอยถึงด่านชายแดนผิงเสียง (จีน) 188 กิโลเมตร และจากผิงเสียงถึงหนานหนิง 198 กิโลเมตร สรุประยะทางจากนครพนมถึงด่านชายแดนผิงเสียง (จีน) 831 กิโลเมตร และจากนครพนมถึงหนานหนิง 1,029 กิโลเมตร ซึ่งเป็นเส้นทางที่สะดวกและสั้นที่สุด ปัจจุบันสาธารณรัฐประชาชนจีน โดยเฉพาะจีนตอนใต้ได้ใช้เส้นทางนี้เป็นเส้นทางสำคัญในการเชื่อมโยงเข้าสู่อาเซียน

รูปภาพที่ 1.3 แสดงการเชื่อมโยงโครงข่ายคมนาคมขนส่งของจังหวัดนครพนมสู่ประเทศเพื่อนบ้านและจีนตอนใต้

(2) การคมนาคมทางน้ำ มีเรือยนต์ข้ามฟากระหว่างประเทศไทยกับสาธารณรัฐประชาธิปไตยประชาชนลาว ที่ด่านศุลกากรนครพนม และจุดผ่อนปรนทั้ง 4 แห่งที่มีเขตพื้นที่ติดกับแม่น้ำโขงและ สปป.ลาว ได้แก่

1) บ้านดอนแพง อำเภอบ้านแพง - บ้านบุ่งกลาง เมืองปากกระดิ่ง แขวงบอริคำไซ
2) บ้านท่าอุเทน อำเภอท่าอุเทน – บ้านหินบูร เมืองหินบูร แขวงคำม่วน
3) บ้านธาตุพนม อำเภอธาตุพนม - บ้านปากเซบั้งไฟ เมืองหนองบก แขวงคำม่วน
4) บ้านหนาดท่า อำเภอเมือง – บ้านปากเป่ง เมืองท่าแขก แขวงคำม่วน สปป.ลาว

(3) การคมนาคมทางอากาศ

จังหวัดนครพนม มีท่าอากาศยานนครพนม อยู่ห่างจากตัวจังหวัดนครพนม 15 กิโลเมตร ตามเส้นทางนครพนม - สกลนคร โดยมีขนาดความยาวทางวิ่ง-ทางขับ 2,500 เมตร กว้าง 45 เมตร สามารถรองรับเครื่องบินขนาดกลางที่มีความจุ ไม่เกิน 250 คน ได้และมีลานจอดเครื่องบินสามารถจอดเครื่องบินได้สามลำในเวลาเดียวกัน พร้อมทั้งมีพื้นที่ขยายเพิ่มเติมในอนาคตได้ รวมทั้งมีระบบเครื่องช่วยในการเดินอากาศที่ครบถ้วนและได้มาตรฐานสากล และได้รับการกำหนดให้เป็นสนามบินศุลกากร เมื่อวันที่ 3 กันยายน 2544 ซึ่งอากาศยานสามารถบินขึ้นไปต่างประเทศ และเครื่องบินจากต่างประเทศสามารถลงที่ท่าอากาศยานนครพนม ได้โดยตรง ไม่ต้องผ่านท่าอากาศยานสุวรรณภูมิหรือท่าอากาศยานดอนเมืองแต่ประการใด ปัจจุบัน มีสายการบินนกแอร์และสายการบินไทยแอร์เอเชีย ซึ่งมีผู้โดยสารจากจังหวัดใกล้เคียงเดินทางมาใช้บริการเพิ่มมากขึ้น เช่น มุกดาหาร สกลนคร เป็นต้น รวมไปถึงผู้โดยสารจากประเทศเพื่อนบ้านจาก แขวงสะหวันเขต แขวงคำม่วน สปป.ลาว รวมไปถึงผู้โดยสารชาวเวียดนามที่เดินทางมาจังหวัดนครพนม เพื่อต่อไปยังกรุงเทพมหานคร มีแนวโน้มเพิ่มขึ้นเป็นอย่างมาก ควรได้รับการผลักดันให้สนามบินนครพนมเป็นสนามบินนานาชาติ เพื่อรองรับผู้โดยสารระหว่างประเทศที่จะมีแนวโน้มเพิ่มมากขึ้นในอนาคต

รูปภาพที่ 1.4 แสดงท่าอากาศยานนครพนม

ตารางที่ 1.48 แสดงสถิติผู้โดยสารของท่าอากาศยานนครพนม ปี พ.ศ. 2559 – 2563

ปี พ.ศ.	จำนวนผู้โดยสาร (คน)	เพิ่มขึ้น/ลดลง จากปีที่ผ่านมา คน)
2559	359,101	+2,873
2560	413,925	-2,818
2561	436,528	+3,300
2562	386,422	-2,716
2563	238,818	-1,738

ที่มา : กรมท่าอากาศยาน , 2564

(4) การคมนาคมทางราง

โครงการรถไฟทางคู่สายใหม่ บ้านไผ่-มหาสารคาม-ร้อยเอ็ด-มุกดาหาร-นครพนม ระยะทาง 355 กิโลเมตร เป็นเส้นทางที่สามารถเชื่อมโยงเขตพัฒนาเศรษฐกิจพิเศษนครพนมและประตูการค้าชายแดนด้านสะพานมิตรภาพ 3 (นครพนม-คำม่วน) จังหวัดนครพนม มี 30 สถานี 1 ชุมทาง ลานบรรทุกตู้สินค้า 3 แห่ง และย่านกองเก็บตู้สินค้า 3 แห่ง

การรถไฟแห่งประเทศไทย (รฟท.) ได้เปิดให้ยื่นซองประมูลด้วยวิธีประกวดราคาอิเล็กทรอนิกส์ หรือ e-bidding สำหรับโครงการก่อสร้างรถไฟทางคู่สายบ้านไผ่-มหาสารคาม-ร้อยเอ็ด-มุกดาหาร-นครพนม ระยะทาง 355 กม. จำนวน 2 สัญญา วงเงินรวม 55,458 ล้านบาท ทั้งนี้ กำหนดให้ผู้ยื่นเสนอราคา เสนอซองข้อเสนอด้านเทคนิคในวันที่ 27 พฤษภาคม 2564 จากนั้นจะนำเสนอผลประมูลต่อคณะกรรมการ (บอร์ด) รฟท. และประกาศผู้ชนะการประมูลประมาณวันที่ 23 กรกฎาคม 2564 ปัจจุบันอยู่ระหว่างการเวนคืนที่ดินและการก่อสร้าง คาดว่าจะแล้วเสร็จในปี 2572

1.2.12 ข้อมูลทรัพยากรธรรมชาติและสิ่งแวดล้อม

1.2.12.1 ทรัพยากรน้ำ

1) แหล่งน้ำธรรมชาติ

1.1) แม่น้ำสายหลัก ได้แก่

- แม่น้ำโขง เป็นแม่น้ำขนาดใหญ่ เป็นเส้นกั้นเขตแดนระหว่างไทยกับประเทศสาธารณรัฐประชาธิปไตยประชาชนลาว โดยถือร่องน้ำลึกเป็นแนวเขต แม่น้ำโขงนับว่ามีความสำคัญต่อเศรษฐกิจของจังหวัดเป็นอย่างยิ่ง

- แม่น้ำสงคราม ต้นน้ำเกิดในท้องที่อำเภอหนองหาน จังหวัดอุดรธานี ไหลผ่านท้องที่อำเภอเซกา จังหวัดบึงกาฬ อำเภอวานรนิวาส จังหวัดสกลนคร ผ่านอำเภอศรีสงคราม และไหลสู่แม่น้ำโขงที่ตำบลไชยบุรี อำเภอท่าอุเทน จังหวัดนครพนม

- ลำน้ำยาม ต้นน้ำเกิดในท้องที่จังหวัดสกลนคร ไหลผ่านอำเภอศรีสงคราม มาบรรจบลำน้ำสงครามที่บ้านปากยาม ตำบลสามผง อำเภอศรีสงคราม จังหวัดนครพนม

- ลำน้ำก่ำ ต้นน้ำเกิดในท้องที่จังหวัดสกลนคร ไหลสู่แม่น้ำโขงที่ตำบลน้ำก่ำ อำเภอธาตุพนม

- ลำน้ำอูน ต้นน้ำเกิดในท้องที่จังหวัดสกลนคร ไหลผ่านอำเภอนาหว้ามาบรรจบกับลำน้ำสงครามที่บ้านปากอูน อำเภอศรีสงครามของจังหวัดนครพนม

1.2) คู/คลอง/ลำราง ได้แก่

- ห้วยลังกา ต้นกำเนิดเทือกเขาลังกา อำเภอบ้านแพง จังหวัดนครพนม ไหลผ่านอำเภอบ้านแพง ไหลลงสู่แม่น้ำโขงที่บ้านนาเข ตำบลนาเข อำเภอบ้านแพง ความยาวประมาณ 13 กิโลเมตร

- ห้วยบังกอ ต้นกำเนิดตำบลกุรุคุ อำเภอเมืองนครพนม ไหลผ่านตำบลโพธิ์ตาก ตำบลหนองญาติ ตำบลท่าค้อ อำเภอเมืองนครพนม ไหลลงสู่แม่น้ำโขงที่บ้านกุดข้าวปุ้น ตำบลขามเฒ่า อำเภอเมืองนครพนม

- ห้วยบังฮวก ต้นกำเนิดอำเภอปลาปาก จังหวัดนครพนม ไหลผ่านตำบลคำเตย ตำบลบ้านกลาง อำเภอเมืองนครพนม ตำบลนาถ่อน ตำบลดอนนางหงส์ อำเภอธาตุพนม ไหลลงสู่แม่น้ำโขง ที่บ้านดงขวาง อำเภอธาตุพนม

- ห้วยฮ่องฮอ ต้นกำเนิดตำบลอาจสามารถ อำเภอเมืองนครพนม ไหลผ่านตำบลหนองญาติ อำเภอเมืองนครพนม ไหลบรรจบห้วยบังกอที่บ้านดงหมู อำเภอเมืองนครพนม ความยาวประมาณ 15 กิโลเมตร

- ห้วยน้ำบัง ต้นกำเนิดอำเภอปลาปาก จังหวัดนครพนม ไหลผ่านอำเภอปลาปาก อำเภอนาแก ไหลบรรจบลำน้ำก่ำที่บ้านปากบัง อำเภอนาแก จังหวัดนครพนม

- ห้วยทวย ต้นกำเนิดอำเภอกุสุมาลย์ จังหวัดสกลนคร ไหลผ่านอำเภอโพนสวรรค์ อำเภอท่าอุเทน ไหลลงแม่น้ำโขงที่บ้านปากทวย อำเภอท่าอุเทน จังหวัดนครพนม ความยาวประมาณ 85 กิโลเมตร

2) แหล่งน้ำชลประทาน

จังหวัดนครพนมมีปริมาณน้ำมากสามารถพัฒนาเป็นแหล่งน้ำและโครงการชลประทาน ที่สำคัญ จำนวน 379 แห่ง ปริมาณความจุรวม 160.002 ล้านลูกบาศก์เมตร พื้นที่ระบบชลประทาน 373,013 ไร่

ตารางที่ 1.49 แสดงข้อมูลด้านโครงการชลประทานในพื้นที่จังหวัดนครพนม

ที่	โครงการ	ที่ตั้ง		ความจุ (ล้าน ลบ.ม.)	พื้นที่ชลประทาน (ไร่)	พื้นที่รับประโยชน์ (ไร่)
		ตำบล	อำเภอ			
อ่างเก็บน้ำขนาดกลาง		**รวม**		**53.56**	**34,040**	**28,881**
1	อ่างเก็บน้ำห้วยศรีคุณ	นาแก	นาแก	2.31	2,000	5,260
2	อ่างเก็บน้ำห้วยก้านเหลือง	ก้านเหลือง	นาแก	7.41	7,840	1,730
3	อ่างเก็บน้ำห้วยส้มโฮง	บ้านผึ้ง	เมือง	3.12	3,200	7,800
4	อ่างเก็บน้ำห้วยแคน	หนองฮี	ปลาปาก	11.01	5,000	500
5	อ่างเก็บน้ำบ้านดงน้อย	พิมาน	นาแก	5.20	7,200	150
6	อ่างเก็บน้ำหินชะแนน	มหาชัย	ปลาปาก	2.40	1,800	1,500
7	อ่างเก็บน้ำห้วยผักดอก	คำพี้	นาแก	2.80	1,200	3,605
8	อ่างเก็บน้ำห้วยบุ่งหมากโมง	วังตามัว	เมือง	2.19	1,200	400
9	อ่างเก็บน้ำห้วยกะเบา	อุ่มเหม้า	ธาตุพนม	5.10	1,000	2,000
10	อ่างเก็บน้ำห้วยกกคูณ	ก้านเหลือง	นาแก	2.00	1,200	1,036
11	อ่างเก็บน้ำห้วยวังม่วง	คำพี้	นาแก	1.50	1,200	200
12	อ่างเก็บน้ำห้วยนางออ	หนองบ่อ	นาแก	3.30	1,200	3,500
13	อ่างเก็บน้ำห้วยอ้วน	หาดแพง	ศรีสงคราม	5.22	-	1,200
อ่างเก็บน้ำขนาดเล็ก		**รวม**		**3.06**	**2,079**	**2,171**
1	อ่างเก็บน้ำห้วยดอนพัฒนา	พิมาน	นาแก	0.54	100	400
2	อ่างเก็บน้ำบ้านดงหมู	อุ่มเหม้า	ธาตุพนม	0.45	150	250
3	อ่างเก็บน้ำห้วยนางยอด	พุ่มแก	นาแก	0.85	400	600
4	อ่างเก็บน้ำห้วยบัง	ปลาปาก	ปลาปาก	0.42	411	89
5	อ่างเก็บน้ำห้วยบง	มหาชัย	ปลาปาก	0.10	160	90
6	อ่างเก็บน้ำห้วยดงน้อย	วังตามัว	เมือง	0.36	258	42
7	อ่างเก็บน้ำห้วยเชียงยืน	เวินพระบาท	ท่าอุเทน	0.34	600	700
ประตูระบายน้ำ		**รวม**		**51.70**		**42,500**
1	ปตร.ห้วยลังกา	นาเข	บ้านแพง	12.00	-	12,000
2	ปตร.ห้วยทวย	โนนตาล	ท่าอุเทน	7.50	-	9,000
3	ปตร.น้ำอูน	ศรีสงคราม	ศรีสงคราม	22.00	-	7,500
4	ปตร.หนองบัว	นาหว้า	นาหว้า	4.00	-	5,000
5	ปตร.ห้วยบังกอ	ท่าค้อ	เมือง	4.00	-	4,000
6	ประตูระบายห้วยบังฮวก	ดอนนางหงส์	ธาตุพนม	2.20	-	5,000
ประตูระบายน้ำ (น้ำก่ำ)		**รวม**		**50.12**	**-**	**60,753**
1	ประตูระบายน้ำธรณีศนฤมิต	น้ำก่ำ	ธาตุพนม	35.67	-	9,440
2	ประตูระบายน้ำห้วยแคน	ธาตุพนม	ธาตุพนม	1.90	-	4,200
3	ประตูระบายน้ำบ้านนาบัว	โคกหินแฮ่	เรณูนคร	1.05	-	1,500

ที่	โครงการ	ที่ตั้ง		ความจุ (ล้าน ลบ.ม.)	พื้นที่ชลประทาน (ไร่)	พื้นที่รับประโยชน์ (ไร่)
		ตำบล	อำเภอ			
4	ประตูระบายน้ำบ้านนาขาม	วังยาว	นาแก	3.10	-	12,669
5	ประตูระบายน้ำบ้านนาคู่	นาแก	นาแก	6.45	-	32,944
6	ประตูระบายน้ำบ้านตับเต่า	หนองเทาใหญ่	ปลาปาก	0.73	-	-
7	ประตูระบายน้ำบ้านบ้านหนองบึง	ด่านม่วงคำ	โคกศรีสุพรรณ	1.22	-	-
ฝายน้ำล้นขนาดกลาง		**รวม**		**1.30**	**-**	**3,000**
1	ฝายน้ำล้นโพนสวรรค์	นาขมิ้น	โพนสวรรค์	1.30	-	3,000
อ่างเก็บน้ำขนาดเล็ก 86 แห่ง				**-**	**-**	**-**
โครงการพระราชดำริขนาดเล็ก 31 แห่ง				**2.852**	**4,860**	**4,860**
ฝายน้ำล้นขนาดเล็ก 100 แห่ง				**15.257**	**-**	**6,650**
แก้มลิง 14 แห่ง				**-**	**-**	**-**
สถานีสูบน้ำด้วยไฟฟ้า 130 แห่ง				**-**	**-**	**255,618**

ที่มา : โครงการชลประทานนครพนม 2565

3) พื้นที่ลุ่มน้ำจังหวัดนครพนม

ตามพระราชกฤษฎีกา กำหนดลุ่มน้ำ พ.ศ.2564 ได้กำหนดลุ่มน้ำของประเทศไทยเป็น 22 ลุ่มน้ำจังหวัดนครพนม อยู่ในลุ่มน้ำโขงตะวันออกเฉียงเหนือ มีพื้นที่ลุ่มน้ำรวมประมาณ 47,161.97 ตารางกิโลเมตร หรือประมาณ 29.48 ล้านไร่ และอยู่ในขอบเขตพื้นการปกครองของ 10 จังหวัด ประกอบด้วย จังหวัดเลย หนองบัวลำภู อุดรธานี หนองคายบึงกาฬ สกลนคร นครพนม มุกดาหาร อำนาจเจริญ และอุบลราชธานี พื้นที่ลุ่มน้ำโขงตะวันออกเฉียงเหนือ ประกอบด้วย 9 กลุ่มลุ่มน้ำ และ 36 ลุ่มน้ำสาขา ดังนี้

กลุ่มลุ่มน้ำที่ 1 (น้ำหมัน-น้ำสาน) ประกอบด้วย 4 ลุ่มน้ำสาขา ได้แก่ ลุ่มน้ำแม่น้ำโขงส่วนที่ 3 ลุ่มน้ำหมัน ลุ่มน้ำสาน และลุ่มน้ำแม่น้ำโขงส่วนที่ 4 โดยจังหวัดที่เกี่ยวข้องประกอบด้วย จังหวัดเลย

กลุ่มลุ่มน้ำที่ 2 (แม่น้ำเลย) ประกอบด้วย 3 ลุ่มน้ำสาขา ได้แก่ ลุ่มน้ำแม่น้ำเลยตอนล่างส่วนที่ 1 ลุ่มน้ำห้วยน้ำป่วน และลุ่มน้ำแม่น้ำเลยตอนล่างส่วนที่ 2 โดยจังหวัดที่เกี่ยวข้องประกอบด้วย จังหวัดเลย และจังหวัดหนองบัวลำภู

กลุ่มลุ่มน้ำที่ 3 (น้ำโมง-น้ำสวย) ประกอบด้วย 7 ลุ่มน้ำสาขา ได้แก่ ลุ่มน้ำแม่น้ำโขงส่วนที่ 5 ลุ่มน้ำห้วยน้ำโสม ลุ่มน้ำแม่น้ำโขงส่วนที่ 6/ ลุ่มน้ำโมง ลุ่มน้ำแม่น้ำโขงส่วนที่ 6/2 ลุ่มน้ำสวย และลุ่มน้ำแม่น้ำโขงส่วนที่ 7/1 โดยจังหวัดที่เกี่ยวข้องประกอบด้วย จังหวัดเลย จังหวัดหนองคายจังหวัดอุดรธานี และจังหวัดหนองบัวลำภู

กลุ่มลุ่มน้ำที่ 4 (ห้วยหลวง) ประกอบด้วย 3 ลุ่มน้ำสาขา ได้แก่ ลุ่มน้ำห้วยหลวงส่วนที่ 1ลุ่มน้ำห้วยดานและลุ่มน้ำห้วยหลวงส่วนที่ 2 โดยจังหวัดที่เกี่ยวข้องประกอบด้วย จังหวัดหนองคายจังหวัดอุดรธานี และจังหวัดหนองบัวลำภู

กลุ่มลุ่มน้ำที่ 5 (ห้วยเป-ห้วยหนิง) ประกอบด้วย 1 ลุ่มน้ำสาขา ได้แก่ ลุ่มน้ำแม่น้ำโขงส่วนที่ 7/2 โดยจังหวัดที่เกี่ยวข้องประกอบด้วย จังหวัดหนองคาย จังหวัดบึงกาฬ และจังหวัดนครพนม

กลุ่มลุ่มน้ำที่ 6 (แม่น้ำสงคราม) ประกอบด้วย 9 ลุ่มน้ำสาขา ได้แก่ ลุ่มน้ำแม่น้ำสงครามตอนบน ลุ่มน้ำห้วยคอง ลุ่มน้ำแม่น้ำสงครามตอนล่างส่วนที่ 1 ลุ่มน้ำห้วยฮี้ ลุ่มน้ำแม่น้ำสงครามตอนล่าง ส่วนที่2 ลุ่มน้ำห้วยน้ำยาม ลุ่มน้ำแม่น้ำสงครามตอนล่าง ส่วนที่ 3 ลุ่มน้ำห้วยน้ำน้าน และลุ่มน้ำแม่น้ำสงครามตอนล่าง ส่วนที่ 4 โดยจังหวัดที่เกี่ยวข้องประกอบด้วย จังหวัดหนองคายจังหวัดอุดรธานี จังหวัดบึงกาฬ จังหวัดสกลนคร และจังหวัดนครพนม

กลุ่มลุ่มน้ำที่ 7 (ห้วยทวย ประกอบด้วย 2 ลุ่มน้ำสาขา ได้แก่ ลุ่มน้ำห้วยทวย และลุ่มน้ำแม่น้ำโขงส่วนที่ 8 และลุ่มน้ำพุง โดยจังหวัดที่เกี่ยวข้องประกอบด้วย จังหวัดสกลนคร และจังหวัดนครพนม

กลุ่มลุ่มน้ำที่ 8 (น้ำพุง-น้ำก่ำ) ประกอบด้วย 2 ลุ่มน้ำสาขา ได้แก่ ลุ่มน้ำพุง และลุ่มน้ำห้วยน้ำก่ำ โดยจังหวัดที่เกี่ยวข้องประกอบด้วย จังหวัดสกลนคร จังหวัดนครพนม และจังหวัดมุกดาหาร

กลุ่มลุ่มน้ำที่ 9 (ห้วยบางทราย-ห้วยมุก) ประกอบด้วย 5 ลุ่มน้ำสาขา ได้แก่ ลุ่มน้ำแม่น้ำโขงส่วนที่ 9 ลุ่มน้ำห้วยบางทราย ลุ่มน้ำห้วยมุก ลุ่มน้ำห้วยบังอี้ และลุ่มน้ำแม่น้ำโขงตอนล่าง โดยจังหวัดที่เกี่ยวข้องประกอบด้วย จังหวัดสกลนคร จังหวัดนครพนม จังหวัดมุกดาหาร จังหวัดอำนาจเจริญ และจังหวัดอุบลราชธานี

รูปภาพที่ 1.5 แสดงแผนที่ลุ่มน้ำโขงตะวันออกเฉียงเหนือ

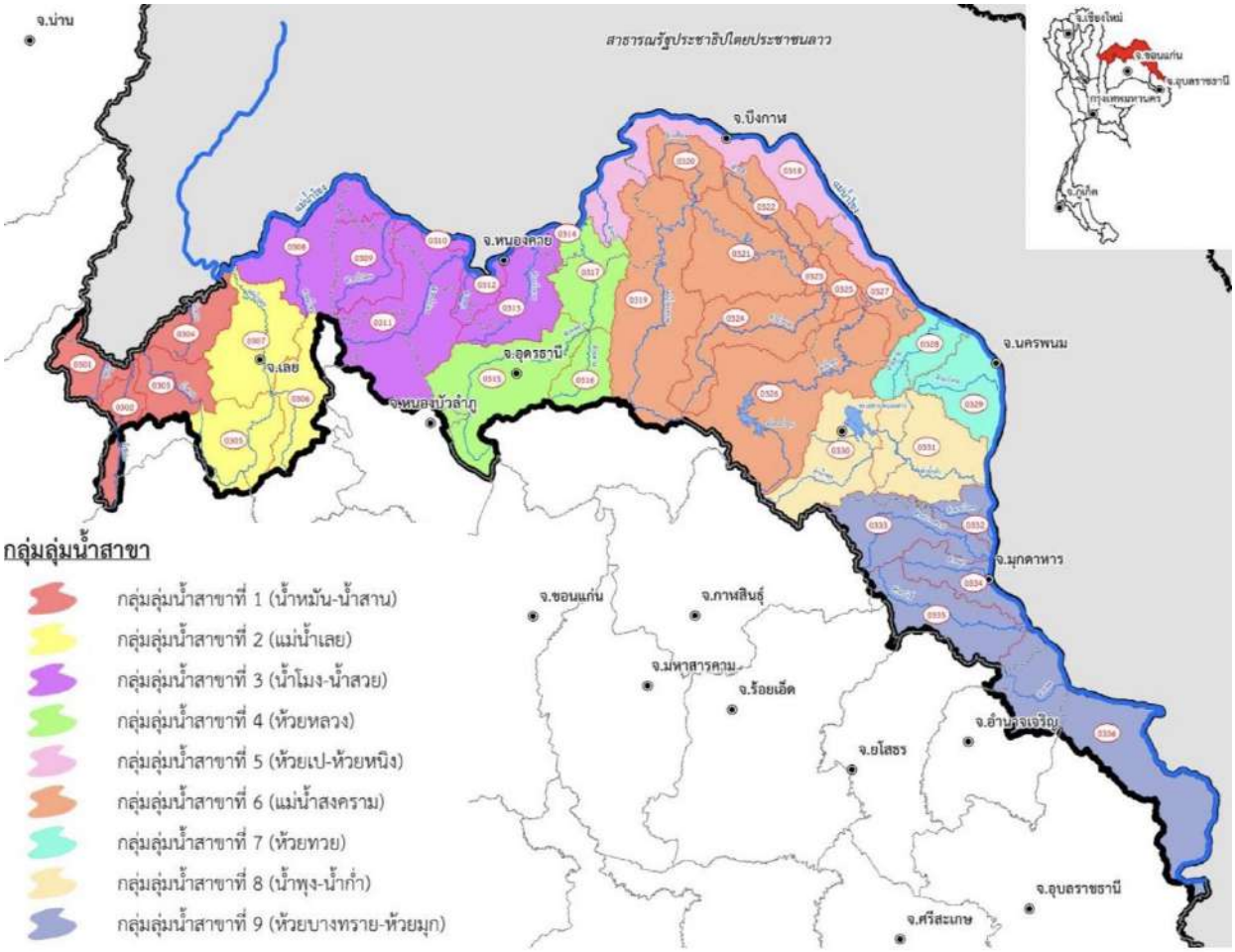

ชั้นคุณภาพลุ่มน้ำ

ลุ่มน้ำ คือ หน่วยพื้นที่หนึ่ง ประกอบด้วยทรัพยากรภายในลุ่มน้ำหลายชนิดรวมกัน เรียกว่า "ทรัพยากรลุ่มน้ำ" เช่น ดิน ต้นไม้ แร่ธาตุ สัตว์ป่า มนุษย์ เป็นต้น

พื้นที่ลุ่มน้ำ คือ หน่วยของพื้นที่ที่ถูกกำหนดขอบเขตตามแนวสันปันน้ำ ซึ่งเป็นพื้นที่รับน้ำฝนของแม่น้ำสายหลักในลุ่มน้ำนั้นๆ เมื่อฝนตกลงมาในพื้นที่ลุ่มน้ำ น้ำฝนจะไหลลงสู่ร่องน้ำลำห้วย ลำธาร แล้วไหลรวมกันลงสู่แม่น้ำสายหลัก ตลอดจนไหลลงปากแม่น้ำในที่สุด

ชั้นคุณภาพลุ่มน้ำ คือ ลำดับความสำคัญของพื้นที่ในเขตลุ่มน้ำ ซึ่งในแต่ละพื้นที่จะมีลักษณะและศักยภาพของสิ่งแวดล้อมแตกต่างกัน ไปตามความสูง ความลาดชัน ลักษณะพื้นที่ ลักษณะหินและลักษณะดิน

พื้นที่ลุ่มน้ำชั้นที่ 1 เป็นพื้นที่ลุ่มน้ำที่ควรสงวนไว้เป็นพื้นที่ต้นน้ำลำธารโดยเฉพาะ เนื่องจากมีลักษณะและสมบัติที่อาจมีผลกระทบทางสิ่งแวดดล้อมจากการเปลี่ยนแปลงใช้ที่ดินได้ง่าย แบ่งออกเป็น 2 ระดับชั้นย่อย คือ ชั้นที่ 1A เป็นพื้นที่ต้นน้ำลำธารที่ยังมีสภาพป่าสมบูรณ์และ ชั้นที่ 1B เป็นพื้นที่ที่สภาพป่าส่วนใหญ่ได้ถูกทำลาย ดัดแปลง หรือเปลี่ยนแปลงการใช้ที่ดินรูปแบบอื่นก่อน พ.ศ.2525 ชั้นที่ 2 เป็นพื้นที่ที่เหมาะต่อการเป็นต้นน้ำลำธารในระดับรองจากลุ่มน้ำชั้นที่ 1 แต่สามารถนำพื้นที่ลุ่มน้ำชั้นนี้ไปใช้เพื่อประโยชน์ที่สำคัญอย่างอื่นได้ เช่น ทำสวนยางพารา หรือพืชอื่นๆ ที่มีความมั่นคงต่อเศรษฐกิจ ชั้นที่ 3 เป็นพื้นที่ที่สามารถใช้ประโยชน์ได้ทั้งการทำไม้ เหมืองแร่ ถ้าดินตื้นสามารถปลูกป่า ถ้าดินลึกสามารถปลูกไม้ผลได้ ชั้นที่ 4 เป็นสภาพพื้นที่ป่าที่ถูกบุกรุกแผ้วถางเพื่อใช้ประโยชน์ เพื่อกิจการพืชไร่เป็นส่วนใหญ่ ชั้นที่ 5 พื้นที่นี้โดยทั่วไปเป็นที่ราบหรือที่ลุ่มหรือเนินลาดเอียงเล็กน้อยส่วนใหญ่ป่าไม้ได้ถูกแผ้วถางเพื่อประโยชน์ด้านเกษตรกรรม โดยเฉพาะการทำนาและกิจการอื่นไปแล้ว

จังหวัดนครพนมมีพื้นที่ชั้นคุณภาพลุ่มน้ำที่ 1A ที่เป็นป่าต้นน้ำลำธาร จำนวน 70.29 ตารางกิโลเมตร (คิดเป็นร้อยละ 1.25) ชั้นคุณภาพลุ่มน้ำ 1B มีจำนวน 0.29 ตารางกิโลเมตร (ร้อยละ 0.005) ชั้นคุณภาพลุ่มน้ำที่ 1A และ 1B

นี้โดยมากอยู่บนที่สูง ได้แก่ เขาภูลังกาในเขตอำเภอบ้านแพงทางตอนเหนือและเทือกเขาภูพานในเขตอำเภอนาแกทางตอนใต้ของจังหวัด ชั้นที่ 2 เป็นพื้นที่ที่มีความลาดชันค่อนข้างสูง มีจำนวน 78.45 ตารางกิโลเมตร (ร้อยละ 1.39) พื้นที่นี้ส่วนใหญ่นิยมปลูกพืชเศรษฐกิจ เช่น ยางพารา อยู่ในเขตตอนเหนือและตอนใต้ของจังหวัด ได้แก่ อำเภอบ้านแพง อำเภอนาทม อำเภอธาตุพนม และอำเภอนาแก ชั้นที่ 3 ความลาดเทสูง มีจำนวน 80.56 ตารางกิโลเมตร (ร้อยละ 1.43) เหมาะแก่การปลูกป่า และปลูกไม้ผล ชั้นคุณภาพลุ่มน้ำนี้อยู่ในเขตเขาภูลังกาและเทือกเขาภูพาน ชั้นที่ 4 มักอยู่ติดกับพื้นที่ลุ่มน้ำชั้นที่ 1A มีพื้นที่ 685.91 ตารางกิโลเมตร (คิดเป็นร้อยละ 12.02) มีความลาดชันต่ำ เดิมเป็นพื้นที่ป่าแต่ปัจจุบันมีการบุกรุกแผ่วถางเพื่อทำการเกษตร พื้นที่นี้กระจายอยู่ทั่วทุกอำเภอ ส่วนมากอยู่ในเขตตอนบนและด้านทิศตะวันตกของจังหวัด ด้านตอนใต้มีการบุกรุกป่าเป็นส่วนน้อย คุณภาพลุ่มน้ำชั้นที่ 5 มีพื้นที่ 4,663.73 ตารางกิโลเมตร (ร้อยละ 82.96) ถือเป็นพื้นที่ส่วนใหญ่และมีมากที่สุดของจังหวัดนครพนม เป็นพื้นที่ใช้ประโยชน์ในการปลูกข้าวและพืชไร่ ซึ่งกระจายอยู่ในทุกอำเภอ ดังแสดงในภาพ

รูปภาพที่ 1.6 แสดงแผนที่ชั้นคุณภาพลุ่มน้ำจังหวัดนครพนม

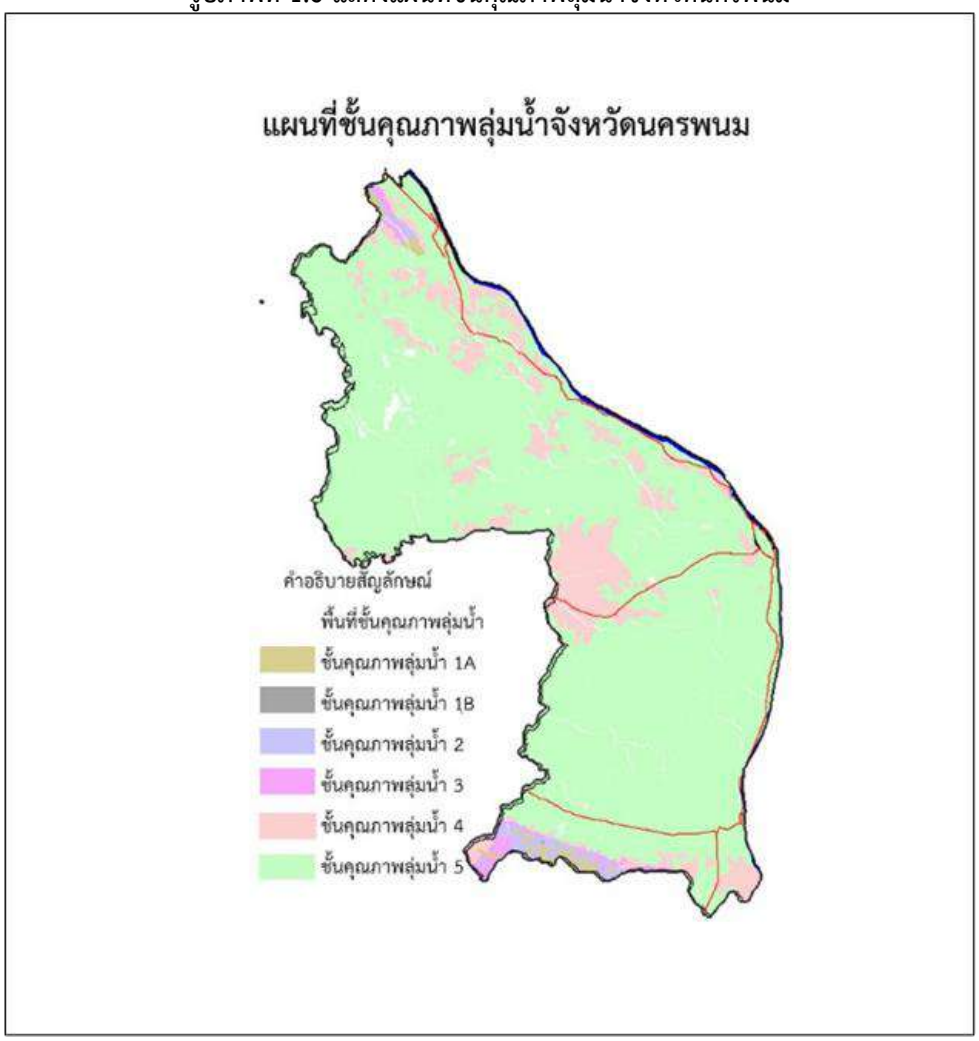

ตารางที่ 1.50 แสดงชั้นคุณภาพลุ่มน้ำในจังหวัดนครพนม

รหัสประเภทชั้นคุณภาพลุ่มน้ำ	ประเภทชั้นคุณภาพลุ่มน้ำ	คำอธิบายประเภทชั้นคุณภาพลุ่มน้ำ	ลักษณะการใช้ที่ดินในชั้นคุณภาพลุ่มน้ำ	จำนวนพื้นที่/ตารางกิโลเมตร	ร้อยละ/พื้นที่จังหวัด
100	1A	ความลาดชันสูง เป็นป่าสมบูรณ์ ก่อนปี 2525	ป่าต้นน้ำลำธาร ห้ามมีการใช้ประโยชน์อย่างอื่น	70.29	1.25
120	1B	ความลาดชันสูง เป็นป่าสมบูรณ์ แต่มีการบุกรุกก่อนปี 2525	ป่าต้นน้ำลำธาร และควบคุมการใช้ประโยชน์เป็นพิเศษ	0.29	0.005
200	2	ความลาดชันค่อนข้างสูง	ทำเหมืองแร่ สวนยางพารา และพืชที่มีความมั่นคงต่อเศรษฐกิจ	78.45	1.39
300	3	ความลาดเทสูง	ทำไม้ เหมืองแร่ ถ้าดินตื้นปลูกป่าและทุ่งหญ้า ถ้าดินลึกปลูกไม้ผล	80.56	1.43
400	4	ความลาดชันต่ำ ป่าถูกบุกรุก	ทำไม้ เหมืองแร่ ถ้าดินลึกลาดชันมากปลูกไม้ผล ลาดชันน้อยปลูกพืช	685.91	12.20
500	5	ความลาดเอียงน้อย	ทำไม้ เหมืองแร่ ไม้ผล ทุ่งหญ้า พืชไร่ ข้าว	4,663.73	82.96
600	W	แหล่งน้ำ	แหล่งน้ำ	42.36	0.75
รวมพื้นที่ทั้งหมด				**5,621.19**	**100.00**

ที่มา : กรมทรัพยากรน้ำบาดาล กระทรวงทรัพยากรธรรมชาติและสิ่งแวดล้อม

4) ทรัพยากรน้ำบาดาล

สภาพอุทกธรณีวิทยาน้ำบาดาลในจังหวัดนครพนม โดยทั่วไปเป็นชั้นน้ำในหินทรายหินทรายแป้ง และหินโคลนของกลุ่มหินโคราช คุณสมบัติของการกักเก็บน้ำบาดาลของหินชนิดต่างๆ และลักษณะของชั้นน้ำบาดาลหรือการให้น้ำของหินแต่ละชนิดจะมีคุณสมบัติไม่เหมือนกันซึ่งขึ้นอยู่กับลักษณะของเนื้อหิน น้ำบาดาลอาจถูกกักเก็บไว้ในช่องว่างระหว่างเม็ดทรายหรือกักเก็บในเฉพาะส่วนที่เป็นหินผุหรืออาจกักเก็บไว้ตามโครงสร้างธรณีวิทยาที่เกิด ในหิน เช่นตามรอยต่อระหว่างชั้นหิน 2 ชนิด ตามแนวรอยเลื่อน ตามแนวรอยแตกแยก หรือโครงสร้างอื่นๆ สำหรับจังหวัดนครพนม สามารถแบ่งชั้นหินที่กักเก็บน้ำบาดาลออกได้เป็น 2 ประเภท

4.1) น้ำบาดาลในหินร่วน

ซึ่งประกอบด้วยตะกอน กรวด ทราย และดินเหนียว ซึ่งยังไม่สมานหรือจับตัวกันเป็นก้อนแข็ง โดยทั่วๆไปน้ำบาดาลจะกักเก็บอยู่ในช่องว่างของกรวดหรือทรายที่สะสมในที่ราบลุ่มน้ำหลากของทางน้ำ ต่างๆ และบริเวณที่เป็นเนินของกรวด ชั้นของกรวดและทรายจะกักเก็บน้ำได้มากหรือน้อยขึ้นอยู่กับ

- ความหนาของชั้นกรวดทราย โดยถ้ามีความหนามากก็จะสามารถกักเก็บน้ำบาดาลได้มาก
- การคัดขนาดของ กรวด ทราย โดยถ้ามีขนาดเท่า ๆกัน ก็จะกักเก็บน้ำบาดาลได้มาก
- ลักษณะของกรวด ทราย ถ้า กรวด ทราย มีความกลมมนมาก ก็จะเป็นแหล่งน้ำบาดาลที่ดี

น้ำบาดาลในหินร่วนของจังหวัดนครพนม ได้แก่ ตะกอนลุ่มน้ำหลากของแม่น้ำสงครามและน้ำก่ำ ขนาดของตะกอนเปลี่ยนแปลงมากจากดินเหนียวถึงกรวดหยาบ ขนาดของตะกอนจะเพิ่มขึ้นตามความลึก และพบถ่านพีทกระจายอยู่ทั่วไป ตะกอนนี้จะอยู่ต่อเนื่องกันกับตะกอนโบราณของแม่โขง ซึ่งเป็นแนวยาวตาม ริมฝั่งแม่น้ำโขง นอกจากนั้นตะกอนของหินยุคนี้ได้แก่ ตะกอนตะพักแม่น้ำซึ่งจะสะสมตัวในบริเวณที่สูงกว่า ท้องน้ำปัจจุบันประมาณ 11-18 เมตร เป็นตะกอนกรวด ทราย ที่มีการคัดขนาดที่ไม่ค่อยดี มีขนาดตั้งแต่ 0.2-6.4 ซม. ประกอบด้วยควอรตซ์ เชิร์ต เศษหินภูเขาไฟ และกระเปาะของดินเหนียว มีคราบสนิมเหล็ก ปรากฏอยู่ทั่วไป นอกจากนี้ยังมีตะกอนที่เกิดจากการผุพังของหมวดหินมหาสารคาม โคกกรวดและภูพานปิด ทับอยู่บนหมวดหินเหล่านั้น ความหนาของตะกอนต่างกันตามลักษณะภูมิประเทศ ตั้งแต่ 10 -40 เมตร ขนาด ตะกอนมีตั้งแต่ทรายแป้งไปถึงกรวดและมีสีสว่างต่างจากแม่น้ำ มักมีศิลาแลงปรากฏอยู่ตอนบน ปริมาณน้ำ ตั้งแต่ 10 ลบ.ม./ชม จนถึง 50 ลบ.ม./ชม ในบางแห่ง ยกเว้นบริเวณที่มีตะกอนไม่หนาและมีดินเหนียวใน ปริมาณมากจะพัฒนาน้ำได้ในปริมาณ 2-10 ลบ.ม./ชม

4.2) น้ำบาดาลในหินแข็ง

ส่วนใหญ่น้ำบาดาล จะถูกกักเก็บในบริเวณที่เป็นช่องว่างของรอยแตก รอยแยก รอยเลื่อนในเนื้อหินหรือในบริเวณที่เป็นรอยต่อระหว่างชั้นหิน หรือพื้นที่ที่เป็นโซนหินผุ น้ำบาดาลที่ถูกกักเก็บอยู่ในช่องว่างของ หินจะมากหรือน้อยเท่าใดนั้นขึ้นอยู่กับ ชนิดและขนาดของโครงสร้างของหินนั้นๆ โดยถ้ารอยแตกของหินมี ขนาดใหญ่และต่อเนื่องกัน ก็จะมีน้ำบาดาลกักเก็บในปริมาณสูง ตรงกันข้ามถ้าไม่มีรอยแตก หรือรอยแยกมี ขนาดเล็กและไม่ต่อเนื่อง ปริมาณน้ำบาดาลจะไม่มีเลยหรือน้อย ชั้นน้ำในหินแข็งของจังหวัดนครพนม แบ่งออกเป็นชนิดต่างๆ ดังนี้

ชั้นน้ำหมวดหินภูทอก หมวดหินนี้ยังไม่มีการศึกษาแบ่งแยกชัดเจน แต่พบปรากฏใน จังหวัดนครพนม บริเวณเทือกเขาภูลังกาทางตอนเหนือ

ชั้นน้ำหมวดหินมหาสารคาม ครอบคลุมพื้นที่ส่วนใหญ่ของจังหวัดนครพนม ประกอบด้วย หินทรายแป้ง หินดินดานและหินทรายแป้ง สีส้มแดงถึงม่วงแดง มีชั้นเกลือหินปรากฏอยู่ที่ระดับความลึกประมาณ 100 เมตร ลงไป ปริมาณน้ำแบ่งได้เป็น 2 กลุ่ม คือมีปริมาณ เฉลี่ย 8 ลบ.ม./ชม และ 15 ลบ.ม./ชม ในพื้นที่ที่มีรอย แตกหลายแนวมาตัดกัน พบน้ำเค็มและกระด้างบางแห่ง

ชั้นน้ำหมวดหินโคกกรวด ประกอบด้วยหินทรายสีน้ำตาลหรือน้ำตาลแดง เม็ดทราย ขนาดเล็กถึงปานกลาง การคัดขนาดไม่ดี หินทรายแป้งและหินดินดานที่พบมีสีน้ำตาลอ่อน มีแร่ไมก้ากระจายอยู่ ทั่วไป นอกจากนี้ยังมีหินกรวดมนปนเม็ดปูนอยู่ตอนล่าง มีอายุระหว่างตอนกลาง – ตอนปลายยุคครีเทเชียส ปริมาณน้ำ บริเวณอำเภอธาตุพนมค่อนข้างสูง คือพัฒนาได้เฉลี่ย 30 ลบ.ม./ชม ยกเว้นบริเวณเชิงเขา ซึ่งปริมาณ น้ำน้อยเพียง 1-2 ลบ.ม./ชม ยกเว้นบริเวณเชิงเขาซึ่งปริมาณน้ำน้อยพียง 1-2 ลบ.ม./ชม ส่วนชั้นน้ำหมวดหิน โคกกรวดบริเวณอำเภอนาแก มีน้ำในปริมาณเฉลี่ย 8 ลบ.ม./ชม คุณภาพน้ำดี

ชั้นน้ำหมวดหินภูพาน ประกอบด้วยหินทรายสีขาวหรือสีส้มอ่อน มีเม็ดกรวดของ ควอร์ตซ์ เชิร์ต หินทรายแป้ง และหินภูเขาไฟปรากฏอยู่ พบลักษณะของแนวชั้นเฉียงระดับในหมวดหินนี้ นอกจากนี้มีชั้นของหินดินดานและหินกรวดมนแทรกสลับมีอายุระหว่างตอนต้น-ตอนกลางของยุคครีเทเชียส ปริมาณน้ำในหินหมวดนี้ที่บริเวณอำเภอธาตุพนมเฉลี่ย 7 ลบ.ม./ชม ส่วนที่อำเภอนาแก มีปริมาณน้อยกว่า 2 ลบ.ม./ชม

ชั้นน้ำหมวดหินเสาขัว ส่วนใหญ่จะพบบริเวณที่ราบ หรือเชิงเขาระหว่างเนิน หรือหน้าผา ของหมวดหินพระวิหารกับหมวดหินภูพานเพราะหมวดหินนี้มีความคงทนต่อการผุพังน้อยประกอบด้วยหินทราย หินทรายแป้ง หินดินดาน และหินกรวดมนสีแดง เป็นชั้นน้ำที่มีศักยภาพต่ำ ปริมาณน้ำน้อยกว่า 2 ลบ.ม./ชม

ชั้นน้ำหมวดหินพระวิหาร เป็นหินทรายมีชั้นหนา มีหินดินดานสีน้ำตาลแกมแดงและหินกรวดมนสลับบ้างเล็กน้อย เป็นชั้นน้ำที่มีศักยภาพต่ำ ปริมาณน้ำน้อยกว่า 2 ลบ.ม./ชม

4.3) คุณภาพน้ำบาดาล

คุณภาพน้ำบาดาลที่อยู่ในหินร่วนซึ่งส่วนใหญ่จะอยู่ในพื้นที่ราบลุ่มคุณภาพน้ำบาดาลมักจะกร่อยหรือเค็ม ทั้งนี้เพราะพื้นที่จังหวัดบางส่วน หรือของภาคอีสานมีหินเกลือสะสมอยู่และเกลือเหล่านี้บางส่วน ถูกน้ำฝนกัดเซาะและพัดพามาตกสะสมในพื้นที่ราบ และไหลลงไปรวมกับน้ำบาดาลที่เคยจืด เป็นเหตุให้น้ำ บาดาลมีคุณภาพน้ำกร่อยหรือเค็มเป็นบริเวณกว้าง

ในส่วนของคุณภาพน้ำบาดาลในหินแข็งก็เช่นกันกับหินร่วน ในพื้นที่หลายแห่งน้ำบาดาลมี รสกร่อยหรือ เค็ม ทั้งนี้เป็นเพราะใต้ชั้นน้ำบาดาลมีชั้นหินเกลือ หากรอยแตกรอยแยกที่เป็นชั้นน้ำบาดาลต่อเนื่องถึงชั้นเกลือก็จะเป็นเหตุให้น้ำเกลือเข้ามาในชั้นน้ำบาดาลได้ หรืออาจเกิดจากน้ำบาดาลที่ไหลจากที่สูงไปที่ต่ำ คือจากผิวดินสู่ใต้ดินผ่านไปถึงชั้นเกลือที่จะไหลต่อไปยังพื้นที่อื่น ๆ หรือบางส่วนอาจจะมาจากน้ำเกลือที่ถูกพัดพามาจากที่อื่น ๆ

เมื่อกล่าวถึงคุณภาพน้ำบาดาลที่มีลักษณะ จืด กร่อย หรือเค็มนั้น ปกติมักใช้ค่าปริมาณสารทั้งหมดที่ ละลายได้ (TDS) เป็นข้อพิจารณา ปริมาณสารทั้งหมดที่ละลายได้หมายถึงเกลือแร่ต่าง ๆ ทุกชนิดที่สามารถ ละลายได้ เมื่อมีค่าสูงแสดงว่ามีปริมาณเกลือแร่สูง ดังนั้นการแสดงคุณภาพน้ำ จึงใช้ปริมาณสารทั้งหมดที่ละลายอยู่ในน้ำเป็นหลักในการแบ่งส่วนคุณภาพ น้ำบาดาลว่าดีหรือไม่ดี และกร่อยหรือเค็ม ซึ่งมีหน่วยเป็นมิลลิกรัม/ลิตร เกณฑ์มาตรฐานที่ใช้ปริมาณสารทั้งหมด ที่ละลายเป็นตัวแบ่งคุณภาพน้ำ มีดังนี้

- ปริมาณสารทั้งหมดที่ละลายได้ น้อยกว่า 750 มิลลิกรัม/ลิตร จะมีคุณภาพน้ำดีมาก
- ปริมาณสารทั้งหมดที่ละลายได้ น้อยกว่า 750 - 1,500 มิลลิกรัม/ลิตร จะมีคุณภาพน้ำดีปานกลาง อนุโลมใช้ได้
- ปริมาณสารทั้งหมดที่ละลายได้ มากกว่า 1,500 มิลลิกรัม/ลิตร จะมีคุณภาพน้ำไม่ดี

4.4) สภาพน้ำบาดาลในอำเภอต่างๆ

อำเภอเมืองนครพนม

น้ำบาดาลในหินร่วน ได้แก่ ตะกอนกรวดทรายของแม่น้ำโขง ตะกอนนี้วางตัวเป็นแนวยาวในทิศเหนือ-ใต้ ตั้งแต่ ต.อาจสามารถ ต.ในเมือง ต.ท่าค้อ ต.ขามเฒ่า มายัง ต.ดงขวาง และ ต.บ้านกลาง เป็นระยะทางประมาณ 8 กิโลเมตร เช่น พื้นที่ ต.ห้วยเตย และตอนเหนือของ ต.ขามเฒ่า ทางตอนเหนือของตะกอนกรวดทรายนี้สามารถพัฒนาน้ำได้ในปริมาณมากกว่า 20 ลบ.ม./ชม ดังเช่นพื้นที่ส่วนใหญ่ของ ต.ในเมืองบริเวณ บ.ห้อม บ.สำราญเหนือ บ.อาจสามารถ ต.อาจสามารถ บ.โพนทา บ.บัว บ.หนาด บ.กลาง บ.กลางน้อย ต.บ้านกลาง ส่วนบริเวณนี้มีน้ำน้อยกว่า 2 ลบ.ม./ชม พบบ้างที่ บ.บุ่งเวียน บ.ท่าค้อ บ.ดงหมู บ.ห้วยหนองเซา ต.ขามเฒ่า และ บริเวณ ต.ขามเฒ่า และบริเวณ ต.ขามเฒ่า ที่ บ.กุดข้าวปั้น นอกจากนี้ จะเป็นบริเวณที่พัฒนาน้ำได้ในปริมาณ เฉลี่ย 8 ลบ.ม./ชม สำหรับพื้นที่ที่พัฒนาน้ำได้น้อย สามารถจะเพิ่มปริมาณน้ำได้โดยการพัฒนาน้ำจากรอยแตกหรือรอยต่อระหว่างชั้นหินแข็งที่รองรับอยู่ด้านล่างตะกอนนี้ถือว่าเป็นชั้นน้ำที่ดีทั้งคุณภาพและปริมาณ แต่มีปัญหาเรื่องมีเหล็กค่อนข้างสูงในบางพื้นที่น้ำบาดาลในหินแข็งหมวดมหาสารคาม พัฒนาน้ำได้ในปริมาณเฉลี่ยในปริมาณ 8 ลบ.ม./ชม ยกเว้น บางแห่ง เช่น ทางตอนใต้ของ ต.กุรุคุ เขตติต่อกับ ต.มหาชัย ของ อ.ปลาปาก และด้านตะวันออกของ ต.กุรุคุ เป็นแนวตามเส้นทางสกลนคร-นครพนม ซึ่งได้แก่บริเวณ บ.นาโพธิ์ บ.เทพพนม บ.นามน ต.บ้านผึ้ง ซึ่งสามารถ พัฒนาน้ำบาดาลได้ ในปริมาณมากกว่า 20 ลบ.ม./ชม ส่วนพื้นที่ที่พัฒนาน้ำบาดาลได้ยากได้แก่พื้นที่ ต.ขามเฒ่า และ บ.โนนค้อ ต.ค้าเตย คุณภาพน้ำดีบางแห่งมีปริมาณเหล็กสูง นอกจากนี้ยังพบการปนเปื้อนสารไนเตรท ที่ บ.เจริญทอง ม.14 ต.คำเตย มีปริมาณสารไนเตรท 91 มิลลิกรัมต่อลิตร ความลึกถึงชั้นน้ำบาดาลในหินร่วน 15-20 เมตร ระดับน้ำบาดาล 4-6 เมตร ความลึกถึงชั้นน้ำบาดาลในหินแข็ง 20-35 เมตร บางแห่งอาจลึกถึง 60 เมตร ระดับน้ำ 5-9 เมตรบางแห่งระดับน้ำอาจอยู่ตื้นเพียง 1-2 เมตร

อำเภอธาตุพนม

น้ำบาดาลในหินร่วน ปรากฏอยู่ทางด้านทิศตะวันออก ตามแนวแม่น้ำโขง โดยเริ่มจากตอนเหนือของ อำเภอ บริเวณ ต.นาถ่อน เป็นแนวแคบ ๆ แล้วค่อยๆ ขยายออกและแผ่เป็นบริเวณกว้างครอบคลุมพื้นที่ ต.แสนพัน ต.พระกลางทุ่ง ต.ธาตุพนมและตอนเหนือของ ต.ฝั่งแดง 90 เปอร์เซ็นต์ ของตะกอนนี้ พัฒนาน้ำได้ปริมาณ มากกว่า 20 ลบ.ม./ชม คุณภาพน้ำดีมาก แต่มีปริมาณเหล็กค่อนข้างสูง น้ำคุณภาพดีปานกลางพบบ้างเล็กน้อย ทางตอนใต้ของ ต.พระกลางทุ่ง ตามแนวเขตติดต่อกับ ต.เรณู ใต้ อ.เรณูนคร

น้ำบาดาลในหินแข็งหมวดมหาสารคาม พบที่ ต.โพนแพง ต.นาถ่อน และ ต.คอนนางหงส์ คุณภาพน้ำดี มาก 55 % ของพื้นที่ พัฒนาน้ำได้ในปริมาณมากกว่า 20 ลบ.ม./ชม 15% พัฒนาน้ำเฉลี่ยได้ 15 ลบ.ม./ชม ส่วนที่เหลือซึ่งเป็นพื้นที่ ต.โพนแพง พัฒนาน้ำได้ระหว่าง 2-10 ลบ.ม./ชม

น้ำบาดาลใน หินแข็งหมวดโคกกรวด พบทางตอนใต้ของ ต.ธาตุพนม บางส่วนของ ต.น้ำก่ำ ต.ฝั่งแดง และ ต.อุ่มเหม้า ปริมาณน้ำที่พัฒนาได้แบ่งเป็น 2 กลุ่ม อย่างชัดเจนคือทางด้านเหนือ ในท้องที่ ต.ธาตุพนม ต.ฝั่งแดง พัฒนาน้ำได้ปริมาณมากกว่า 20 ลบ.ม./ชม ส่วนทางใต้ที่ติดกับแนวเขาในพื้นที่ต.น้ำก่ำ และ ต.อุ่มเหม้า เป็นแหล่งน้ำไม่ดี สามารถพัฒนาน้ำได้ในปริมาณ 1-2 ลบ.ม./ชม เท่านั้น โดยทั่วไปน้ำคุณภาพดีพบน้ำกระด้างในเขต ต.ฝั่งแดง

น้ำบาดาลใน หินแข็งหมวดภูพาน มีการพัฒนาน้ำบาดาลได้บ้าง ในหินชุดนี้ที่บริเวณ ต.น้ำก่ำ และ ต.อุ่มเหม้า โดยพัฒนาน้ำคุณภาพดีได้จากรอยแตก และส่วนที่ผุพัง ในปริมาณเฉลี่ย 7 ลบ.ม./ชม พบการปนเปื้อนของสารไนเตรท ที่ บ.ดงเจริญ ม.3 ต.แสนพัน และ บ.สร้างแห่ ม.3 ต.กุดฉิม มีปริมาณ สารไนเตรท 48 และ 71 มิลลิกรัมต่อลิตรตามลำดับความลึกถึงชั้นน้ำบาดาลในหินร่วน 15-25 เมตร ระดับน้ำบาดาล 3-7 เมตร ความลึกถึงชั้นน้ำบาดาลในหินแข็ง 30-40 เมตร ระดับน้ำ 5-8 เมตร

อำเภอปลาปาก

น้ำบาดาลใน หินแข็งหมวดมหาสารคาม รองรับพื้นที่ ต.ปลาปากทั้งหมด พัฒนาน้ำได้จากรอยแตกรอยต่อ ระหว่างหิน และบริเวณที่ผุ โดย 60%ของพื้นที่ พัฒนาน้ำได้ในปริมาณเฉลี่ย 8 ลบ.ม./ชม บางส่วนของ ต.ปลาปาก ต.มหาชัย ต.โคกสูง และ ต.กุตาไก้ ครอบคลุมพื้นที่ประมาณ 30% ของอำเภอ พัฒนาน้ำได้มากกว่า 20 ลบ.ม./ชม พื้นที่ส่วนที่เหลือ ในท้องที่ ต.นามะเขือ และ ต.กุตาไก้ พัฒนาน้ำได้ในปริมาณ 15 ลบ.ม./ชม คุณภาพน้ำเกือบดีทั้งหมด แต่บางแห่งมีเหล็กสูง และพบน้ำกระด้างบางส่วนของ ต.หนองฮี และต.โคก สร้าง พบน้ำกร่อยที่ บ.นามะเขือ และ บ.กุตาไก้ ซึ่งอยู่ทางด้านตะวันออกของ อ.ปลาปาก ไม่พบการปนเปื้อนของ สารไนเตรท ความลึกถึงชั้นน้ำบาดาลในหินแข็ง 30-45 ระดับน้ำ 3-5 เมตร บางแห่งระดับน้ำอาจอยู่ลึกถึง 12-18 เมตร

อำเภอท่าอุเทน

แหล่งน้ำบาดาล ของอำเภอท่าอุเทนได้แก่ หินแข็งหมวดมหาสารคาม โดย 90% ของพื้นที่พัฒนาน้ำ บาดาลได้ในปริมาณเฉลี่ย 8 ลบ.ม./ชม ยกเว้น บ.ค้าเตย และตอนใต้ของบ้านดอนติ้ว ต.ท่าจำปา พัฒนาน้ำได้ใน ปริมาณ 15 ลบ.ม./ชม และ บ.กลาง บ.ฮาก ต.โนนตาล บ.ท่าดอกแก้ว บ.ค้าพอก ต.ท่าจำปา รวมทั้งทางด้าน ตะวันตกของ ต.พะทาย พัฒนาน้ำได้ในปริมาณมากกว่า 20 ลบ.ม./ชม คุณภาพน้ำดีบางแห่งมีเหล็กสูง พบน้ำกระด้างและกร่อยถึงเค็มที่ บ.พะทายและทางทิศใต้ของ บ.หนองแวง ต.พะทาย พบการปนเปื้อนของสารไนเตรท ที่ บ.นาหว้า ม. 10 ต.รามราช มีปริมาณไนเตรท 67 มิลลิกรัมต่อลิตร ความลึกถึงชั้นนน้ำบาดาลในหินแข็ง 30-45 เมตร ระดับน้ำ 5-8 เมตร

อำเภอบ้านแพง

แหล่งน้ำบาดาลใน หมวดหินภูทอก พบอยู่ทางตะวันตกของอำเภอ หมวดหินนี้วางตัวเป็นเทือกเขาสูงในแนวตะวันตกเฉียงเหนือ-ตะวันออกเฉียงใต้ การพัฒนาน้ำในบริเวณเชิงเขาเป็นไปได้เนื่องจากหินมีความแข็งไม่มาก บางส่วนผุพังไป แต่เนื่องจากเป็นพื้นที่รับน้ำ ระดับน้ำจะลึกมาก และไหลไปยังบริเวณที่ต่ำกว่า ศักยภาพน้ำบาดาลจึงค่อนข้างต่ำ สำหรับแหล่งน้ำใน หินแข็งหมวดมหาสารคาม 70% ของพื้นที่พัฒนาน้ำได้ในปริมาณมากกว่า 20 ลบ.ม./ชม บริเวณที่พัฒนาน้ำได้ระหว่าง 10-20 ลบ.ม./ชม ได้แก่ บ.นาเรียงบ.พืชผล บ.นาวัวเหนือ ต.ไผ่ล้อม บ.แพง บ.แพงเหนือ บ.แพงใต้ บ.หัวหาด บ.ดอนแพง บ.เนินคะนึง บ.ดอนติ้วต.บ้านแพง บ.นาข่า บ.ค้าพอก ต.หนองแวง บริเวณนอกเหนือจากที่กล่าวมาแล้วจะมีปริมาณน้ำตั้งแต่ 2-10 ลบ.ม./ชม น้ำส่วนใหญ่นอกจาก มีเหล็กสูงแล้ว โดยทั่วไปคุณภาพดี ยกเว้นบริเวณ บ.ท่าลาด ต.บ้านแพง บ.นาทุ่ง ต.โพนทองและ บ.ดอนกลาง ต.หนองแวง พบน้ำกร่อยถึงเค็ม พบการปนเปื้อนของไนเตรท

ที่วัดบ้านค้านกกก ต.หนองแดง มีปริมาณสารไนเตรท 71 มิลลิกรัมต่อลิตร ความลึกถึงชั้นน้ำบาดาลในหินแข็ง 35-45 เมตร ระดับน้ำ 3 - 8 เมตร

อำเภอเรณูนคร

น้ำบาดาลในกรวดทราย ปรากฏเป็นแนวต่อมาจาก ต.แสนพัน อ.ธาตุพนม ผ่านด้านตะวันออกเฉียง-ใต้ และด้านใต้ของ อ.เรณูนคร บริเวณ ต.โพนทอง ต.หนองย่างชิ้น ต.เรณูใต้และ ต.นางาม ส่วนใหญ่มีปริมาณน้ำ มากกว่า 20 ลบ.ม./ชม ยกเว้น บ.เหล่าสำราญ บ.หนองลาดควาย ต.โพนทอง มีปริมาณน้ำโดยเฉลี่ย 5 ลบ.ม./ชม น้ำบาดาลส่วนใหญ่คุณภาพดี พบน้ำกร่อยและกระด้างบ้างที่ ต.หนองย่างชิ้น และ ต.เรณูใต้

น้ำบาดาลในหินแข็งหมวดมหาสารคาม พบน้ำบาดาลปริมาณมากกว่า 15 ลบ.ม./ชม เป็นแนวยาวทาง ตอนกลางและตะวันตก คิดเป็น 35 เปอร์เซ็นต์ของอำเภอ บริเวณนี้ได้แก่ ส่วนใหญ่ของ ต.นางาม ต.เรณู และ ต.โคกหินแฮ่ ส่วนที่เหลือมีน้ำบาดาลโดยเฉลี่ย 5 ลบ.ม./ชม คุณภาพน้ำดี พบน้ำกร่อยถึงเค็มทางตอนเหนือ ของ ต.ท่าลาด เป็นแนวยาวไปยัง ต.โคกหินแฮ่ และ ต.หนองย่างชิ้น ดังเช่นที่ บ.ต้องน้อย บ.นาโดนเก่า และ บ.ดงมะเอก น้ำกระด้างพบบางแห่งในเขต ต.โคกหินแฮ่ และ ต.เรณูใต้ อำเภอเรณูนครไม่พบการปนเปื้อนของสาร ไนเตรทความลึกถึงชั้นน้ำบาดาลในหินร่วน 15-20 เมตร ระดับน้ำบาดาล 3-6 เมตร ความลึกถึงชั้นน้ำบาดาลใน หินแข็ง 30-40 เมตร บางแห่งอาจลึกถึง 60 เมตร ระดับน้ำ 3-7 เมตร

อำเภอนาแก

น้ำบาดาลในหินร่วน ปรากฏเป็นแนวต่อมาจาก อ.ธาตุพนม ผ่านบางส่วนของ ต.พุ่มแก ต.พิมาน ต.นาแก ต.บ้านแก้ง ต.ก้านเหลือง ต.ก้านเหลือง ต.ค้าพี้ และ ต.หนองบก มีความยาวประมาณ30 กิโลเมตร ปริมาณน้ำ มากกว่า 20 ลบ.ม./ชม คุณภาพน้ำดี

น้ำบาดาลในหินแข็ง หมวดหินมหาสารคาม ปรากฏทางตอนเหนือของอำเภอ ต่อจากแนวหินร่วนขึ้นมา หมวดหินนี้ รองรับบริเวณ ต.ยอดชาติ ต.วังยาง ต.โคกสี ต.พระชอง ต.นาเรียง ต.นาคู่ และ ต.หนองสังข์ 35 เปอร์เซ็นต์ของชั้นน้ำในหินแข็งนี้ พัฒนาน้ำได้ในปริมาณมากกว่า 20 ลบ.ม./ชม เช่นที่ บ.หนองบึง บ.ยอดชาด บ.นาคอย บ.ผักขะย่า บ.โนนแดง ของ ต.ยอดชาด บ.หนองผักแว่น ต.โคกสี ในท้องที่ของ ต.นาเลียง บ.นาฮุม บ.หนองครองและบ.หนองสังข์ บ.ค้าเม็ก บ.ส้มป่อย ต.หนองสังข์ พื้นที่ที่พัฒนาน้ำได้น้อย คือพัฒนาน้ำ ได้ในปริมาณ 10-20 ลบ.ม./ชม ได้แก่ บ.นาฉันทะ บ.นาบ่อ บ.แขนนาง บ.ค้าอ้อม บ.หนองหอย ต.นาคู่ บ.นาขาม บ.หัวภูธร บ.หนองนางด่อน ต.วังยาง บริเวณที่พัฒนาน้ำได้น้อยกว่า 10 ลบ.ม./ชม ได้แก่ บ.โนนหอย บ.หนองโพธิ์ บ.หนองแหน ต.โคกสี บ.หนองกุง บ.หนองห้าง ต.หนองสังข์ น้ำส่วนใหญ่คุณภาพดี พบน้ำกร่อย ถึงเค็มที่ บ.พระชอง บ.ดงติ้ว บ.บ่อดอกช้อน บ.พระชองน้อย ต.พระชอง พบน้ำกระด้างบ้างบริเวณ บ.นาเหนือ ต.นาชอง

น้ำบาดาลในหินแข็งหมวดโคกกรวด ซึ่งปรากฏทางตอนใต้ของหินร่วนเป็นแนวตามเทือกเขายาว ประมาณ 35 กิโลเมตร กว้าง 4 กิโลเมตร โดยเริ่มตั้งแต่ ต.พุ่มแก ทางด้านทิศตะวันออกไปทางด้าน ต.พิมาน ต.นาแก ต.บ้านแก้ง ต.ก้านเหลือง ต.ค้าพี้ และ บ.หนองบ่อ ซึ่งอยู่ทางตะวันตก พัฒนาน้ำได้ในปริมาณเฉลี่ย 8 ลบ.ม./ชม ส่วนในหินแข็งหมวดภูพาน เสาขัว พระวิหาร ซึ่งเป็นบริเวณแนวเขาทางทิศใต้มีการพัฒนาน้ำบาดาล น้อยมาก เนื่องจากเป็นแหล่งน้ำไม่ดีและบริเวณนี้เป็นพื้นที่ป่าเขา ไม่มีบ้านเรือนราษฎรอาศัยอยู่มากนัก

อำเภอนาแก คุณภาพน้ำโดยทั่วไปอยู่ในเกณฑ์ดี ได้น้ำจืดกระจายทั่วทั้งอำเภอ มีปริมาณเกลือแร่รวมน้อยกว่า 750 มิลลิกรัมต่อลิตร ยกเว้นบางพื้นที่ที่ได้น้ำกร่อยเค็มและน้ำกระด้าง มีปริมาณเกลือแร่รวมเกิน 1,500 มิลลิกรัมต่อลิตร ได้แก่บ้านบ่อดอกช้อน บ้านพระชอง บ้านพระชองน้อย ตำบลพระชอง นอกจากนี้ยังพบการปนเปื้อนของสารไนเตรท ที่บ.โนนตูม ม.4 ต.ก้านเหลือง และบ.ผักขะย่า ต.ยอดชาด มีปริมาณสารไนเตรด 220 และ 276 มิลลิกรัมต่อลิตรตามลำดับ

อำเภอศรีสงคราม

ชั้นหินให้น้ำชนิดหินร่วน พบทางตอนใต้ของ ต.หาดแพง ต่อกับตอนเหนือของ ต.นาค้า ให้น้ำคุณภาพดี ปริมาณเฉลี่ย 7 ลบ.ม./ชม สำหรับหินให้น้ำบริเวณอื่น นอกจากที่กล่าวข้างต้น เป็นหินให้น้ำชนิดหินแข็งของหมวดหินมหาสารคาม เป็นแหล่งน้ำบาดาลที่ค่อนข้างไม่ดี โดยพื้นที่ 70 เปอร์เซ็นต์ของบริเวณนี้พัฒนาน้ำได้ใน ปริมาณ 2-10 ลบ.ม./ชม น้ำในปริมาณมากกว่านี้สามารถพัฒนาได้เป็นแห่งๆ กระจายอยู่ห่างกัน โดยมี ปริมาณน้ำ 10-20 ลบ.ม./ชม ทางทิศตะวันออกเฉียงใต้ของ ต.โพนสว่าง ที่บ.โพนสว่าง บ.โพนขาว และที่บริเวณ ต.บ้านเอี้ยง ที่ บ.หนองผือ อีกบริเวณหนึ่งอยู่ทางตอนกลางของ ต.สามผง รอบๆอ่างเก็บน้ำห้วยสาป ปริมาณน้ำ มากกว่า 20 ลบ.ม./ชม ที่กระจายอยู่นั้นพบที่ บ.ค้าไฮ ต.หาดแพง บ.นาค้า ต.นาค้าบ.ข่าต.บ้านข่า บ.นาชุม บ.นาอินทร์ บ.นาอินทร์ บ.นาโอ บ.นาคอย ต.นาเดื่อ และ บ.ดอนก่อน ต.บ้านเอี้ยง พบน้ำคุณภาพไม่ค่อยดีทางตอนเหนือ ต.บ้านข่า ต่อไปทาง ต.ท่าบ่อสงคราม ที่บริเวณ บ.ท่าบ่อ บ.ดอนแดงบ.ดงหนองบัว บ.ท่าโขง อีกบริเวณคือ บ.จอมศรี ต.นาเดื่อ บ.นาสร้าง ต.นาค้า พบการปนเปื้อนของสารไนเตรท ที่ บ.ดอนจ่าง ม.2 ต.ท่าบ่อ และบ.ข่า ม.10 ต.บ้านข่า มีปริมาณสารไนเตรท 106 และ 79 มิลลิกรัมต่อลิตรตามลำดับ ความลึกถึงชั้นน้ำบาดาลในหินร่วน 15-25 เมตร ระดับน้ำบาดาล 4-8 เมตร ความลึกถึงชั้นน้ำบาดาลใน หินแข็ง 30-45 เมตร บางแห่งอาจลึกถึง 60 เมตร ระดับน้ำ 3-7 เมตร บางแห่งระดับน้ำอาจอยู่ตื้นเพียง 1-2 เมตร

อำเภอนาหว้า

พัฒนาน้ำคุณภาพดีจาก หินร่วน บริเวณตอนใต้ของ ต.บ้านเหล่าพัฒนา ที่ บ.ดอนศาลา บ.เหล่าพัฒนา ในปริมาณ 2-10 ลบ.ม./ชม เช่นเดียวกับที่ บ.เสียว บ.ดอนพระชาย บ.ดอนแดง ต.บ้านเสียว อีกบริเวณหนึ่งในท้องที่ตอนใต้ของบ้านดอนตาล ในเขตติดต่อกับ ต.โพนสว่าง อ.ศรีสงคราม พัฒนาน้ำได้มากกว่า 20 ลบ.ม./ชม อำเภอนาหว้านี้หินแข็ง หมวดมหาสารคาม สามารถพัฒนาน้ำคุณภาพดีในปริมาณตั้งแต่ 10 ลบ.ม./ชม ขึ้นไปที่ บ.ท่าเรือ ต.ท่าเรือ บ.นาคูณน้อย บ.หนองหัวงัว ต.นาคูณใหญ่ บ.อูนน้ำบ.โนนสะอาด บ.นากระทืม บ.นาคอย บ.สามัคคี บ.โนนถุง บ.กุดน้ำใส บ.นางัว นอกเหนือจากหมู่บ้านต่างๆที่กล่าวมานี้พัฒนาน้ำได้ใน ปริมาณน้อยกว่า 10 ลบ.ม./ชม แต่มากกว่า 2 ลบ.ม./ชม และคุณภาพน้ำก็ดีเช่นกัน ยกเว้นที่ บ.ตาลน้อย บ.นาหว้า บ.ตาลใหญ่ ต.นาหว้า บ.นาซ่อม ต.ท่าเรือ และบริเวณ บ.ม่วง ต.นาคูณใหญ่ พบน้ำกร่อยและเค็ม พบการปนเปื้อนของสารไนเตรท ที่ บ.ดอนชาย ม.2 ต.เสียง และ บ.ตาลใหญ่ ม.10 ต.นาหว้า มีปริมาณ สารไนเตรท 164 และ 120 มิลลิกรัมต่อลิตร ตามลำดับความลึกถึงระดับชั้นน้ำบาดาลในหินร่วน 15-20 เมตร ระดับน้ำบาดาล 3-5 เมตร ความลึกถึงชั้นน้ำ บาดาลในหินแข็ง 30-40 เมตรบางแห่งอาจลึกถึง 60 เมตร ระดับน้ำ 3-6 เมตร บางแห่งระดับน้ำอาจอยู่ตื้น เพียง 1-2 เมตร

อำเภอโพนสวรรค์

พัฒนาน้ำบาดาลคุณภาพดีจาก หินแข็งหมวดมหาสารคาม ได้ในปริมาณตั้งแต่ 2 ลบ.ม./ชม ขึ้นไปจนถึง 10 ลบ.ม./ชม ในบริเวณตอนกลางของอำเภอที่ บ.นาน้ำค้า บ.นาขมิ้น บ.โคกปากดง บ.โคกนาดี บ.ขามเตี้ยน้อย บ.ขามเตี้ยใหญ่ และ บ.ท่าศาลา บ.ขมิ้น บ.โพนบก บ.ทุ่งโพธิ์ บ.โพนเพ็ก บ.โนนอุด บ.นาหมากมี้ บ.หนองคู ต.โพนบก บางส่วนของ ต.โพนสวรรค์ ที่ บ.เสาเล้าใหญ่ บ.เสาเล้าเหนือ บ.เสาเล้าน้อย และ บ.โพนสวรรค์ สำหรับในท้องที่ ต.บ้านค้อ ที่ บ.นาค้าค้อ บ.สมบูรณ์ บ.ห้วยไห สามารถพัฒนาน้ำได้ในปริมาณมากกว่า 20 ลบ.ม./ชม ขึ้นไป จนถึง 50 ลบ.ม./ชม บางส่วนของ ต.นาขมิ้น ช่วงตั้งแต่ บ.อ้อ บ.ท่าเรือ ต่อไปยัง ต.โพนสวรรค์ และ ต.โพนจาน ที่ บ.นาชอ บ.หนองสะโน บ.โพนเพ็ก บ.กุดตากล้า บ.นาหัวบ่อ พัฒนาน้ำคุณภาพดีได้ในปริมาณ 10-20 ลบ.ม./ชม พบน้ำ คุณภาพดีปานกลางคือ มีค่าสารทั้งหมดที่ละลายน้ำได้มากกว่า 750 มิลลิกรัมต่อลิตร แต่ไม่เกิน 1,500 มิลลิกรัม ต่อลิตร ที่ บ.โพนเพ็ก ต.โพนจาน เท่านั้น อำเภอโพนสวรรค์ ไม่พบการปนเปื้อนของสารไนเตรทความลึกถึงชั้นน้ำบาดาลในหินแข็ง 30-45 เมตร บางแห่งอาจลึกถึง 60 เมตร ระดับน้ำ 4-8 เมตร บางแห่งระดับน้ำอาจอยู่ตื้นเพียง 1-2 เมตร

อำเภอนาทม

น้ำบาดาลใน หินร่วน พบที่ บ.หนองซน ต.หนองซน พัฒนาน้ำคุณภาพดีได้ในปริมาณ 2-10 ลบ.ม./ชม สำหรับหินแข็งที่อำเภอนาทมนี้ เป็น หมวดหินมหาสารคาม เกือบทั้งหมดยกเว้นด้านตะวันออกเฉียงเหนือ ซึ่งเป็นแนวหมวดหินภูทอก อยู่เล็กน้อย 90 เปอร์เซ็นต์พัฒนาน้ำได้ในปริมาณเฉลี่ย 7 ลบ.ม./ชม พบน้ำในปริมาณ 15 ลบ.ม./ชม คุณภาพน้ำดีที่ บ.หมูม่นเหนือ บ.หมูม่น บ.ดอนหลาง ต.ดอนเตย บ.พันห่าง บ.ดอนดู่ บ.ท่าพันโฮง ต.นาขาม สำหรับ บ.นาโด บ.โพธิ์ศรี คุณภาพน้ำ ไม่ค่อยดี เพราะมีความกระด้างสูง บริเวณที่พัฒนาน้ำคุณภาพดีได้ใน ปริมาณมากกว่า 20 ลบ.ม./ชม พบที่ ต.หนองซน ที่ บ.โคกพระชาย บ.แม่ค้านาง และ ทางด้านตะวันออกของ บ.หนองซน พบการปนเปื้อนสารไนเตรทที่ บ.ดอนหลวง ม.7 ต.ดอนเตย มีปริมาณสารไนเตรท 94 มิลลิกรัมต่อลิตร ความลึกถึงชั้นน้ำบาดาลในหินแข็ง 30-60 เมตร ระดับน้ำ 4-7 เมตร บางแห่งระดับน้ำอาจอยู่เพียง 1-2 เมตร (ที่มา:แหล่งน้ำบาดาลและวิธีการใช้แผนที่จังหวัดนครพนม,กองน้ำบาดาล กรมทรัพยากรธรณี)

ตารางที่ 1.51 แสดงข้อมูลจำนวนบ่อน้ำบาดาล ในพื้นที่กลุ่มภาคตะวันออกเฉียงเหนือตอนบน 2

จังหวัด	บ่อน้ำบาดาลของราชการ ทั้งหมด(บ่อ)	บ่อน้ำบาดาลของราชการ ที่สามารถใช้งานได้(บ่อ)	บ่อน้ำบาดาลของเอกชน ที่ถูกต้องตามกฎหมาย (บ่อ)
นครพนม	5,244	2,463	1,076
สกลนคร	6,502	3,075	N.A.
มุกดาหาร	3,892	1,541	N.A.

ที่มา : สำนักงานทรัพยากรน้ำบาดาลเขต10 อุดรธานี

ตารางที่ 1.52 แสดงข้อมูลศักยภาพน้ำบาดาล ในพื้นที่กลุ่มภาคตะวันออกเฉียงเหนือตอนบน 2

จังหวัด	ปริมาณกักเก็บทั้งหมด (ล้านลูกบาศก์เมตร)	ปริมาณน้ำไหลเติม (ล้านลูกบาศก์เมตร/ปี)	ปริมาณน้ำที่สูบขึ้นมาใช้อย่าง ปลอดภัย(ล้านลูกบาศก์เมตร)
นครพนม	120.30	35.10	26.30
สกลนคร	488.60	98.30	73.70
มุกดาหาร	42.60	16.80	12.60

ที่มา : สำนักงานทรัพยากรน้ำบาดาลเขต10 อุดรธานี

รูปภาพที่ 1.7 แผนที่น้ำบาดาลในพื้นที่จังหวัดนครพนม

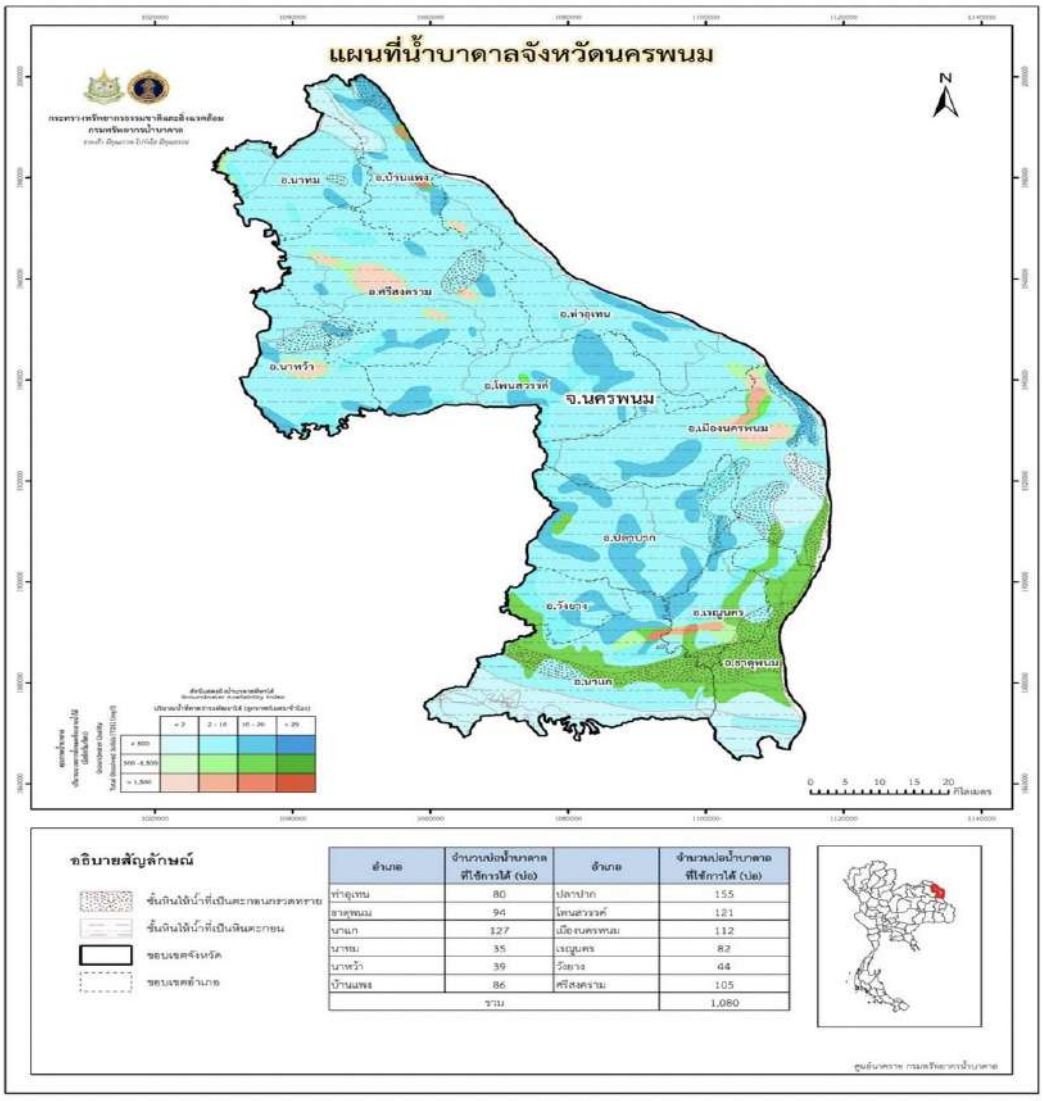

อำเภอ	จำนวนบ่อน้ำบาดาลที่ใช้การได้ (บ่อ)	อำเภอ	จำนวนบ่อน้ำบาดาลที่ใช้การได้ (บ่อ)
ท่าอุเทน	80	ปลาปาก	155
ธาตุพนม	94	โพนสวรรค์	121
นานก	127	เมืองนครพนม	112
นาทม	35	เรณูนคร	82
นาหว้า	39	วังยาง	44
บ้านแพง	86	ศรีสงคราม	105
	รวม		1,080

รูปภาพที่ 1.8 แผนที่ศักยภาพน้ำบาดาลในพื้นที่จังหวัดนครพนม

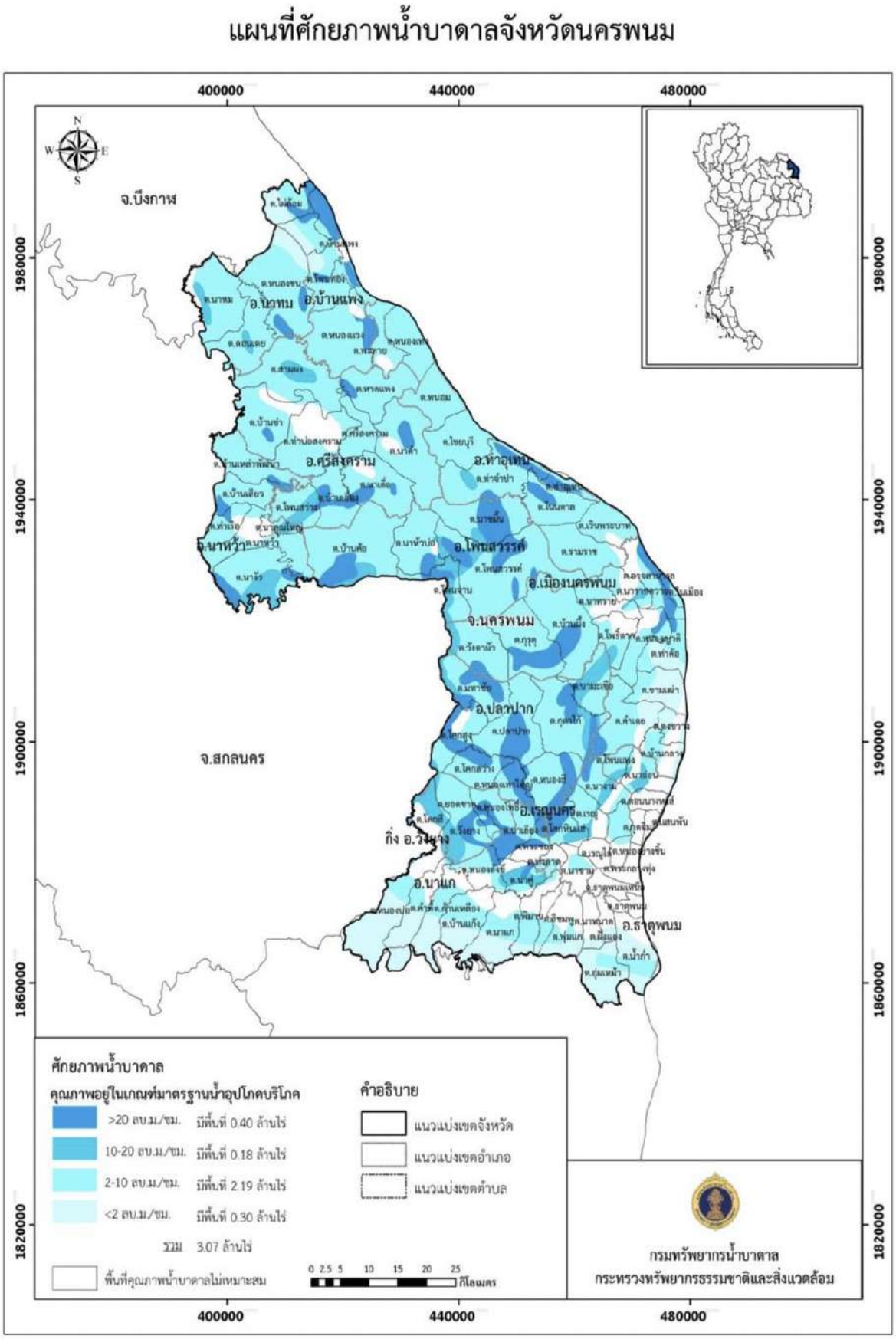

ตารางที่ 1.53 แสดงข้อมูลพื้นที่ศักยภาพของน้ำบาดาล ในพื้นที่กลุ่มภาคตะวันออกเฉียงเหนือตอนบน 2

จังหวัด	พื้นที่ทั้งหมด (ตาราง กม.)	พื้นที่มีศักยภาพน้ำบาดาล(ตาราง กม.)	ร้อยละ	พื้นที่ไม่มีศักยภาพน้ำบาดาล(ตาราง กม.)	ร้อยละ
นครพนม	5,449.43	4,751.52	87.19	697.91	12.81
สกลนคร	9,525.61	4,891.73	51.35	4,633.88	48.65
มุกดาหาร	4,161.15	1,887.20	45.35	2,273.95	54.65

ที่มา : สำนักงานทรัพยากรน้ำบาดาลเขต 10 อุดรธานี

5) พื้นที่ชุ่มน้ำ

พื้นที่ชุ่มน้ำ

จังหวัดนครพนม มีพื้นที่ชุ่มน้ำที่มีความสำคัญระดับท้องถิ่น จำนวน 68 แห่ง กระจายอยู่ทั่วทุกอำเภอ มีพื้นที่ชุ่มน้ำระดับนานาชาติ 2 แห่ง คือ แม่น้ำโขง และแม่น้ำสงคราม สำหรับแม่น้ำสงคราม เป็นแม่น้ำสาขาสายสำคัญของแม่น้ำโขง ตั้งอยู่ในขอบเขตลุ่มน้ำสงคราม แบ่งออกเป็นลุ่มน้ำสงครามตอนบน และลุ่มน้ำสงครามตอนล่าง มีพื้นที่ลุ่มน้ำรวมกันประมาณ 6,472 ตารางกิโลเมตร หรือประมาณ 4,045,000 ไร่ ครอบคลุมพื้นที่ 5 จังหวัด จังหวัดสกลนคร จังหวัดอุดรธานี หนองคาย บึงกาฬ และนครพนม มีต้นกำเนิดจากเทือกเขาภูพาน บริเวณภูผาหัก ภูผาเพลิน และภูผาเหล็ก ในเขตท้องที่ตำบลท่าศิลา อำเภอส่องดาว จังหวัดสกลนคร ไหลผ่านพื้นที่ 5 จังหวัด 33 อำเภอ มีความยาวประมาณ 540 กิโลเมตร สำหรับพื้นที่ลุ่มน้ำสงครามตอนล่าง ประกอบบด้วย 3 จังหวัด คือ สกลนคร บึงกาฬ และนครพนม พื้นที่ประมาณ 1,981,868 ไร่ โดยในส่วนของจังหวัดนครพนม พื้นที่ลุ่มน้ำสงครามมีอาณาบริเวณพื้นที่ประมาณ 600,000 ไร่

พื้นที่ชุ่มน้ำแรมซ่าร์ไซต์ แม่น้ำสงครามตอนล่าง มีขอบเขตพื้นที่เริ่มตั้งแต่บ้านปากยาม ตำบลสามผง อำเภอศรีสงคราม ไปจนถึงปากน้ำบ้านไชยบุรี ตำบลไชยบุรี อำเภอท่าอุเทน มีความยาวทั้งสิ้น 92 กิโลเมตร พื้นที่ชุ่มน้ำแรมซ่าร์ไซต์ แม่น้ำสงครามตอนล่าง มีอาณาบริเวณครอบคลุมเฉพาะส่วนที่เป็นตัวแม่น้ำสงครามตอนล่าง และพื้นที่ป่าบุ่งป่าทามที่ติดกับสองฝั่งแม่น้ำ และไม่มีพื้นที่ทับซ้อนกับพื้นที่เอกสารสิทธิ์ของราษฎร รวมทั้งพื้นที่การปฏิรูปที่ดินเพื่อการเกษตรกรรม (ส.ป.ก.) และพื้นที่สาธารณะตามหนังสือสำคัญสำหรับที่หลวง (นสล.) รวมพื้นที่ประกาศขึ้นทะเบียนเป็นพื้นที่ชุ่มน้ำแรมซ่าร์ไซต์ แม่น้ำสงครามตอนล่าง ทั้งหมด 34,381 ไร่ อยู่ในเขตพื้นที่อำเภอท่าอุเทน 1 ตำบล คือ ตำบลไชยบุรี และอยู่ในเขตพื้นที่อำเภอศรีสงคราม จำนวน 5 ตำบล ประกอบด้วย ตำบลหาดแพง, ตำบลศรีสงคราม, ตำบลสามผง, ตำบลบ้านข่า และตำบลท่าบ่อสงคราม รวมตำบลในพื้นที่ชุ่มน้ำแรมซ่าร์ไซต์ แม่น้ำสงครามตอนล่าง ทั้งหมด 6 ตำบล 50 หมู่บ้าน

แม่น้ำสงครามไหลลงสู่แม่น้ำโขงที่ตำบลไชยบุรี อำเภอท่าอุเทน จังหวัดนครพนม มีชุมชนที่ตั้งถิ่นฐานอยู่อาศัยทำกินบริเวณโดยรอบแม่น้ำศรีสงครามเป็นจำนวนมาก แม่น้ำสงครามมีคุณค่าและความสำคัญมาก โดยเป็นแหล่งปัจจัยที่สำคัญในการดำรงชีพของคน สิ่งมีชีวิตต่างๆ ทั้งพืชและสัตว์ได้ใช้ประโยชน์อย่างหลากหลาย เป็นแหล่งรายและเป็นแหล่งในการประกอบอาชีพต่างๆของชุมชนในพื้นที่รวมทั้งเป็นแหล่งน้ำผิวดินให้แก่แหล่งน้ำโดยรอบและแม่น้ำโขง เป็นแหล่งน้ำใต้ดินที่สำคัญ เป็นพื้นที่รองรับน้ำท่วม ชะลอความรุนแรงการไหลบ่าของน้ำ ช่วยดักจับสารเคมี สารพิษ ตะกอนดิน และช่วยเพิ่มปริมาณน้ำให้แก่มนุษย์ และสิ่งมีชีวิตเพื่อคุณภาพชีวิตที่ดีขึ้น เป็นแหล่งที่อยู่อาศัย แหล่งอาหาร แหล่งผสมพันธุ์และทำรังวางไข่ของสัตว์น้ำที่สำคัญ โดยเฉพาะอย่างยิ่งปลาหลายชนิดจากแม่น้ำโขง ที่อพยพเข้ามาผสมพันธุ์ และวางไข่ พร้อมทั้งเป็นแหล่งอนุบาลลูกปลาก่อนที่จะออกไปเจริญเติบโตในแม่น้ำโขง เป็นอาหารและรายได้ที่สำคัญให้แก่ประชากรที่อาศัยอยู่ในลุ่มน้ำสงคราม และชุมชนที่อยู่อาศัยในพื้นที่โดยรอบ

ประเทศไทยได้เข้าร่วมเป็นภาคีอนุสัญญาว่าด้วยพื้นที่ชุ่มน้ำ (Convention on Wetlands of International Importance especially as Waterfowl Habitat) หรืออนุสัญญาแรมซาร์ (Ramsar Convention) และประเทศไทยได้ให้สัตยาบรรณ ในปี พ.ศ. 2541 โดยอนุสัญญามีวัตถุประสงค์ ในการอนุรักษ์และยับยั้งการสูญเสียของพื้นที่ชุ่มน้ำในโลก และสนับสนุนให้มีการใช้ประโยชน์จากพื้นที่ชุ่มน้ำอย่างชาญฉลาดประกอบกับพื้นที่ชุ่มน้ำแม่น้ำสงครามตอนล่าง เป็นพื้นที่ชุ่มน้ำที่มีความสำคัญในลำดับต้นๆ ของประเทศโดยเป็นพื้นที่ชุ่มน้ำที่มีความโดดเด่น และเอกลักษณ์ที่สำคัญของพื้นที่ชุ่มน้ำแม่น้ำสงครามตอนล่าง คือ มีระบบนิเวศที่หาได้ยาก คือ มีป่าบุ่งป่าทามผืนใหญ่ ซึ่งมีความสำคัญในเชิงความหลากหลายทางชีวภาพของชนิดพันธุ์พืชและสัตว์ในระบบนิเวศ เป็นแหล่งที่อยู่อาศัยของพันธุ์ปลาน้ำจืด เป็นแหล่งประมงพื้นบ้านที่มีความสำคัญต่อความมั่นคงทางอาหารของคนในพื้นที่ ตลอดจนเป็นแหล่งอพยพเพื่อผสมพันธุ์วางไข่ของ พันธุ์ปลาจากแม่น้ำโขงในช่วงฤดูน้ำหลาก และมีการสำรวจพบความหลากหลายของพันธุ์ปลาอย่างน้อย 124 ชนิด พันธุ์พืช 208 ชนิด จึงมีทั้งความสำคัญทั้งในด้านความหลากหลายทางชีวภาพ และความสำคัญในเชิงวัฒนธรรมและเศรษฐกิจท้องถิ่นในภูมิภาคลุ่มแม่น้ำโขง จึงได้มีการผลักดันจากทุกภาคส่วนเพื่อยกระดับพื้นที่ชุ่มน้ำแม่น้ำสงครามตอนล่าง เป็นพื้นที่ชุ่มน้ำที่มีความสำคัญระหว่างประเทศ (Ramsar Site)

และในที่สุดเมื่อวันที่ 15 พฤษภาคม 2562 พื้นที่ชุ่มน้ำแม่น้ำสงครามตอนล่าง จังหวัดนครพนม ได้รับการประกาศให้เป็นพื้นที่ชุ่มที่มีความสำคัญระหว่างประเทศ (Ramsar Site) ลำดับที่ 2,420 และเป็นพื้นที่ชุ่มน้ำ Ramsar Site ลำดับที่ 15 ของประเทศไทย นับได้ว่ามีความสำคัญอย่างยิ่งต่อประชาชนชาวจังหวัดนครพนม โดยคนในชุมชนใช้ประโยชน์จากพื้นที่ชุ่มน้ำ ดังนี้

1) ใช้เป็นแหล่งน้ำในการอุปโภคและบริโภคของคนในชุมชน
2) เป็นแหล่งอนุบาลสัตว์น้ำ และแหล่งที่อยู่อาศัยของสัตว์น้ำที่สำคัญ ซึ่งเป็นวงจรในการ สืบพันธ์ของสัตว์น้ำที่สำคัญ และเชื่อมโยงกับแม่น้ำโขง
3) ใช้เป็นแหล่งน้ำเพื่อเพาะปลูกพืชผลทางการเกษตรของคนในชุมชน
4) ใช้ประโยชน์จากทรัพยากรสัตว์น้ำ เช่น ปลาที่มีจำนวนมาก และหลากหลายสายพันธ์ เพื่อการบริโภคและประกอบอาชีพ และเชื่อมโยงกับวัฒนธรรมความเป็นอยู่ของชุมชน
5) ใช้ประโยชน์จากต้นไม้ขึ้นอยู่ตามธรรมชาติรอบแหล่งน้ำในการดำรงชีวิต เช่น การใช้ใบและต้น ของต้นครามหรือต้นคามในการย้อมสีผ้า การใช้ประโยชน์จากป่าไผ่พื้นบ้านที่ทนต่อนำท่วมขังซึ่งชุมชนท้องถิ่นเรียกพื้นที่ดังกล่าวว่า “ป่าทาม” เป็นต้น
6) เป็นแหล่งสืบสานประเพณีแข่งเรือของคนในชุมชน สอดคล้องกับวิถีชีวิตและวัฒนธรรมท้องถิ่นแต่ดั้งเดิม
7) มีแหล่งพันธ์ไม้ที่หายาก เช่น ต้นไชยวาน ซึ่งเป็นกลุ่มสังคมพืช/ระบบนิเวศน์ ที่อยู่ในพื้นที่ชุ่มน้ำ ปัจจุบันระบบนิเวศน์ต้นไชยวานที่อุดมสมบูรณ์ของประเทศไทย พบได้เฉพาะในพื้นที่ชุ่มน้ำแม่น้ำสงครามตอนล่าง ในบริเวณบ้านดอนแดง ตำบลท่าบ่อสงคราม อำเภอศรีสงคราม จังหวัดนครพนม
8) เป็นพื้นที่รองรับน้ำท่วม ชะลอความรุนแรงการไหลบ่าของน้ำ
9) ช่วยดักจับสารเคมี สารพิษ ตะกอนดิน และช่วยเพิ่มปริมาณน้ำให้แก่มนุษย์ และสิ่งมีชีวิต

อนุสัญญาว่าด้วยพื้นที่ชุ่มน้ำ (Wetland City Accreditation) ได้คัดเลือกเมืองแห่งพื้นที่ชุ่มน้ำภายใต้อนุสัญญาฯ จากทุกประเทศทั่วโลก ผลการคัดเลือก ได้เมืองแห่งพื้นที่ชุ่มน้ำ จำนวน 25 แห่งจาก 13 ประเทศ ประเทศไทยเป็น 1 ใน 13 ประเทศที่ได้รับการคัดเลือก โดยพื้นที่ชุ่มน้ำแรมซ่าร์ไซต์แม่น้ำสงครามตอนล่าง จังหวัดนครพนม เป็นตัวแทนของประเทศไทยที่ได้รับการคัดเลือกและได้รับรางวัลเมืองแห่งพื้นที่ชุ่มน้ำ ณ นครเจนีวา สมาพันธรัฐสวิส ในวันที่ 10 พฤศจิกายน 2565 กรมทรัพยากรน้ำ กระทรวงทรัพยากรธรรมชาติและสิ่งแวดล้อม ได้จ้างบริษัทที่ปรึกษา เพื่อสำรวจข้อมูลศักยภาพ สภาพปัญหา ข้อมูลเชิงพื้นที่ ฯลฯ ในพื้นที่ชุ่มน้ำแรมซ่าร์ไซต์ แม่น้ำสงครามตอนล่าง และพื้นที่ชุ่มน้ำโดยรอบ ในพื้นที่จังหวัดนครพนม เพื่อเป็นข้อมูลในการจัดทำแผนบริหารจัดการพื้นที่ชุมน้ำ และการพัฒนาศักยภาพแหล่งน้ำในพื้นที่ชุ่มน้ำให้เอื้อต่อการใช้ประโยชน์แก่ชุมชนในพื้นที่จังหวัดนครพนม และการอนุรักษ์พื้นที่ชุ่มน้ำอย่างยั่งยืน โดยดำเนินการในปีงบประมาณ พ.ศ.2566

การคาดการณ์การเปลี่ยนแปลงของพื้นที่ชุ่มน้ำ

(1) มีการบุกรุกเพื่อทำการเกษตรเพิ่มมากขึ้น รบกวนป่าในพื้นที่ชุ่มน้ำตามธรรมชาติ โดยเฉพาะในช่วงที่น้ำลด

(2) การเพาะปลูก โดยเฉพาะการปลูกพืชไร่เป็นพืชเชิงเดี่ยวอย่างเดียว ทำให้ดินเสื่อมสภาพและขาดธาตุอาหารหมุนเวียน และเกิดการพังทลายของหน้าดินจนเป็นสาเหตุของแหล่งน้ำตื้นเขิน

(3) การใช้สารเคมีในภาคการเกษตรจำนวนมาก ในพื้นที่บริเวณโดยรอบพื้นที่ชุ่มน้ำ ส่งผลให้สารเคมีตกค้างในดิน และลงสู่แหล่งน้ำ และสะสมเป็นปริมาณมากและเพิ่มขึ้นทุกปี ส่งผลกระทบต่อระบบนิเวศน์วิทยาและความหลากหลายของพื้นที่ชุ่มน้ำ

(4) การปิดกั้นทางไหลของน้ำตามธรรมชาติ (ประตูน้ำ) มีผลทำให้น้ำขังไม่ไหลเวียน น้ำไม่มีการขึ้นลงตามธรรมชาติ ทำให้กระทบต่อระบบนิเวศน์ของพืช สัตว์น้ำ นานาชนิด จนถึงขั้นสูญพันธ์ได้

(5) การดำเนินการก่อสร้างโครงการต่าง ๆ ในเขตพื้นที่ชุ่มน้ำของหน่วยงานราชการ ทั้งในปัจจุบันและแผนการดำเนินงานในอนาคต มีผลทำให้ระบบนิเวศน์และความหลากหลายทางชีวภาพของพื้นที่ชุ่มน้ำ จะเปลี่ยนสภาพไป

การอนุรักษ์พื้นที่ชุ่มน้ำ

(1) ส่งเสริมให้ความรู้แก่ชุมชนให้ใช้ประโยชน์จากทรัพยากรที่หาได้จากพื้นที่แบบยั่งยืน เช่น การเลือกจับปลาโดยใช้อวนตาห่าง เพื่อป้องกันการจับลูกปลา เปิดโอกาสให้ปลาได้มีเวลาขยายพันธุ์ การไม่จับปลาในฤดูวางไข่

(2) ส่งเสริมให้ความรู้แก่ชุมชนเรื่องการจัดการลดมลพิษที่อาจจะเกิดขึ้นในชุมชน เช่น การบริหารจัดการขยะ การบำบัดน้ำเสียในครัวเรือนก่อนปล่อยทิ้งลงแหล่งน้ำ

(3) ส่งเสริมการปลูกพืชแบบผสมผสาน หรือการทำเกษตรประณีต เพื่อปรับปรุงคุณภาพดิน การปลูกพืชคลุมดินเพื่อลดการชะล้างพังทลาย

(4) ส่งเสริมการทำปศุสัตว์ร่วมกับการปลูกพืชแบบผสมผสาน ส่งเสริมการใช้มูลสัตว์ทำปุ๋ยคอก

(5) ส่วนราชการควรมีการศึกษาผลกระทบต่อสิ่งแวดล้อมและพื้นที่ชุ่มน้ำก่อนวางแผนดำเนินการก่อสร้างใดๆ ซึ่งอาจส่งผลกระทบต่อพื้นที่และสภาพนิเวศของพื้นที่ชุ่มน้ำจนอาจไม่สามารถแก้ไขได้

(6) หน่วยงานราชการ องค์กรปกครองส่วนท้องถิ่น และภาคส่วนต่างๆ จะต้องดำเนินการตามมาตรการอนุรักษ์พื้นที่ชุ่มน้ำ ตามมติคณะรัฐมนตรีฯ ที่กำหนดไว้อย่างเคร่งครัด

(7) จังหวัดนครพนม จะต้องจัดให้มีแผนบริหารจัดการการพื้นที่ชุ่มน้ำทั้งจังหวัด เพื่อให้การใช้ประโยชน์พื้นที่ชุ่มน้ำ เป็นไปตามกรอบแนวทาง ตามมาตรการอนุรักษ์พื้นที่ชุ่มน้ำ ตามมติคณะรัฐมนตรี เพื่อความหลากหลายทางชีวภาพ และการใช้ประโยชน์อย่างยั่งยืนของชุมชนในพื้นที่

รูปภาพที่ 1.9 แสดงพื้นที่ชุ่มน้ำแรมซ่าร์ไซต์แม่น้ำสงครามตอนล่าง จังหวัดนครพนม

ประเด็นปัญหาด้านทรัพยากรน้ำ

พื้นที่ส่วนใหญ่ของจังหวัดนครพนมมีความอุดมสมบูรณ์ แต่จะมีประเด็นปัญหาด้านภัยแล้งและอุทกภัยในบางพื้นที่ โดยเฉพาะปัญหาขาดแคลนน้ำเพื่อการเกษตร และขาดแคลนน้ำเพื่อการอุปโภค ในช่วงฤดูแล้ง ซึ่งมีสาเหตุมาจากการเปลี่ยนแปลงของสภาวะภูมิอากาศ ฝนทิ้งช่วงยาวนาน(ในบางฤดู) ปริมาณฝนน้อย ประกอบกับขาดแหล่งกักเก็บน้ำที่เพียงพอ การขยายตัวของชุมชนและผู้ประกอบการ ทำให้ระบบกักเก็บและกระจายน้ำที่มีอยู่เดิมไม่เพียงพอและไม่ทั่วถึง ประกอบกับระบบชลประทาน ระบบประปาหลายแห่ง มีอายุการใช้งานมานานหลายปี มีสภาพทรุดโทรมทำให้ใช้งานได้ไม่เต็มประสิทธิภาพ รวมทั้งมีปัญหาน้ำบาดาลเค็มและน้ำกร่อยในบางพื้นที่

สำหรับประเด็นปัญหาด้านอุทกภัย ซึ่งจะมีปัญหาในบางพื้นที่ ในช่วงฤดูฝน โดยเฉพาะในบริเวณที่ลุ่มของแม่น้ำสายสำคัญ และพื้นที่ชุ่มน้ำต่างๆ เช่น พื้นที่ชุ่มน้ำแม่น้ำสงคราม พื้นที่ลุ่มริมฝั่งแม่น้ำโขง ฯลฯ จะมีการเอ่อท่วมเป็นประจำทุกปี ซึ่งเป็นปกติตามธรรมชาติ และชุมชนพื้นที่มีวิถีทำมาหากินที่สอดคล้องกับธรรมชาติในช่วงฤดูน้ำหลาก ซึ่งเป็นปกติของชุมชนที่อาศัยอยู่กินกับแหล่งน้ำ หากในปีใดปริมาณฝนตกมากผิดปกติ และยาวนาน น้ำที่เอ่อท่วมเป็นพื้นที่กว้างระยะเวลายาวนาน จะส่งผลกระทบและความเดือนร้อนกับชุมชนในพื้นที่และชุมชนโดยรอบได้ สำหรับประเด็นปัญหาของภัยแล้งและอุทกภัย แยกออกเป็น 11 ประเด็น ดังต่อไปนี้

(1) น้ำเพื่อการอุปโภคในฤดูแล้ง บางพื้นที่ขาดแคลน

(2) ระบบประปาชุมชน มีสภาพเก่า ขาดการซ่อมบำรุงอย่างถูกต้อง ระบบกระจายน้ำประปาไม่ทั่วถึงเท่าที่ควร ทำให้มีปัญหาน้ำประปาไม่เพียงพอในฤดูแล้ง

(3) แหล่งน้ำเพื่อการผลิตประปาผิวดิน มีปัญหาการปนเปื้อนของสารเคมีการเกษตร ทำให้มีปัญหาด้านคุณภาพน้ำประปาผิวดิน

(4) แหล่งน้ำบาดาล ในบางพื้นที่ มีน้ำกร่อย / เค็ม / มีสนิมเหล็ก / มีหินปูน

(5) แหล่งน้ำเพื่อน้ำเพื่อการเกษตรมีไม่เพียงพอ โดยเฉพาะในฤดูแล้ง

(6) มีวัชพืชในแหล่งน้ำสาธารณะ และกระจายไปเร็วมาก

(7) แหล่งน้ำสาธารณะ ห้วย หนอง คลอง บึง ตื้นเขิน ทำให้รองรับปริมาณน้ำได้น้อย

(8) ระบบชลประทาน (ฝาย/คลองส่งน้ำ/สถานีสูบน้ำ) บางพื้นที่ชำรุด ขาดการซ่อมบำรุงทำให้ประสิทธิภาพในการในการส่งน้ำ กระจายน้ำ ไม่ทั่วถึง

(9) ขาดระบบการบริหารจัดการน้ำอย่างเป็นระบบ และขาดการบูรณาการร่วมกันระหว่างหน่วยงานในการจัดการน้ำ

(10) ไม่มีแผนบริหารจัดการน้ำที่เป็นระบบทั้งจังหวัด

(11) แม่น้ำโขง มีการขึ้นลง และมีการเปลี่ยนแปลงระดับน้ำอย่างรวดเร็ว ไม่เป็นไปตามธรรมชาติ (ผลกระทบจากการสร้างเขื่อนจำนวนมากในแม่น้ำโขงตอนบน) ส่งผลต่อระบบนิเวศน์ทางธรรมชาติ กระทบต่อประชาชนริมฝั่งโขงทั้งด้านการเกษตร และการประมงริมฝั่งโขง

1.2.12.2 ทรัพยากรดินและการใช้ประโยชน์ที่ดิน

1) ทรัพยากรดิน

จังหวัดนครพนมมีเนื้อที่ประมาณ 3,464,061 ไร่ พบดินทั้งหมด 56 หน่วยแผนที่ 25 กลุ่มชุดดิน ลักษณะดินส่วนใหญ่เป็นดินร่วนปนทราย ดินที่เหมาะสมดีสำหรับปลูกข้าว และที่มีข้อจำกัดเกี่ยวกับเนื้อดิน ที่มีความอุดมสมบูรณ์ต่ำ ดินแน่นทึบหรือค่อนข้างเป็นทราย ขาดแคลนน้ำได้ง่าย และมีคราบเกลือบนผิวดิน มีเนื้อที่ประมาณ 2,166,544 ไร่ หรือร้อยละ 42.66 ของเนื้อที่ทั้งหมด ดินที่เหมาะสมดีสำหรับปลูกพืชไร่ ไม้ผล และไม้ยืนต้น มีเนื้อที่ประมาณ 93,299 ไร่ หรือร้อยละ 1.84 ของเนื้อทั้งหมด และที่มีข้อจำกัดเกี่ยวกับเนื้อดินที่มีความอุดมสมบูรณ์ต่ำ เนื้อดินค่อนข้างเป็นทราย ขาดแคลนน้ำได้ง่าย และมีการชะล้างพังทลายดินชั้นบน มีเนื้อที่ประมาณ 955,354 ไร่ หรือร้อยละ 18.81 ของเนื้อที่ทั้งหมด ดินที่เหมาะสมสำหรับการรักษาไว้เป็นป่าธรรมชาติและเป็นแหล่งต้นน้ำลำธาร มีเนื้อที่ประมาณ 473 ไร่ หรือร้อยละ 0.01 ของเนื้อที่ทั้งหมด

สภาพธรณีสัณฐานของจังหวัดนครพนม แบ่งออกได้ดังนี้

(1) สันดินริมน้ำเก่า เป็นบริเวณสันดินริมน้ำที่มีน้ำท่วมถึงในอดีตและปัจจุบันเกิดเป็นแนวแคบๆ เกิดตามริมฝั่งน้ำโขงและลำห้วยใหญ่ต่าง ๆ เช่น ลำน้ำสงคราม ลำน้ำก่ำ และลำน้ำอูน เป็นต้น

(2) ที่ราบน้ำท่วมถึง เป็นที่ราบลุ่มหลังสันดินริมน้ำ บางแห่งพบตามบริเวณใกล้ๆ กับหนองน้ำ อาจเกิดเป็นร่องน้ำหรือบึงโค้งเก่าเกิดจากการเปลี่ยนทิศทางของลำน้ำ หรืออาจเป็นผลจากการหยุบตัวของดิน

สภาพลานตะพักลำน้ำ บริเวณที่เป็นลานตะพักลำน้ำมีสภาพพื้นที่อยู่สูงกว่าที่ราบน้ำท่วมขึ้นมา พบแบ่งออกเป็น 3 ระดับ คือ ลานตะพักระดับต่ำ ลานตะพักระดับกลาง บานตะพักระดับสูง มีสภาพพื้นที่ราบเรียบ เกือบราบเรียบ เป็นลูกคลื่นลอนลาดถึงลูกคลื่นลอนชัน ดินเกิดจากตะกอนที่น้ำพัดพามาทับถมไว้ในอดีตกาล ตอนบนมีเนื้อดินเป็นทรายหรือดินร่วนปนทรายและเหนียวขึ้นตามความลึก อาจมีชั้นศิลาแลงปะปนอยู่ในบางพื้นที่

สภาพพื้นที่เป็นภูเขาและที่ลานเชิงเขา พื้นที่ไม่มากนัก ตอนเหนือในท้องที่อำเภอบ้านแพงมีความสูงจากระดับน้ำทะเล 200 – 400 เมตร มีสภาพพื้นที่เป็นลูกคลื่นลอนลึก

วัตถุต้นกำเนิดดินในพื้นที่จังหวัดนครพนม ที่เกิดจากน้ำพัดพามาทับถม แบ่งได้ดังนี้

(1) ดินเกิดจากตะกอนที่น้ำพัดพามาทับทมใหม่และค่อนข้างใหญ่ ลักษณะของตะกอนเป็นดินทราย ดินทรายแป้ง ดินร่วนเหนียวปนทรายแห้ง ดินเหนียวปนทรายแป้งและดินเหนียวทับถมอยู่ตามริมฝั่งแม่น้ำโขง และลำห้วยใหญ่ไม่ห่างไกลจากแม่น้ำและลำห้วยมากนัก ใช้ประโยชน์เป็นที่อยู่อาศัย ทำสวนผลไม้ ทำนา ปลูกพืชผักสวนครัวและพืชไร่

(2) ดินเกิดจากตะกอนที่น้ำพัดพามาทับถมในยุคก่อน เป็นตะกอนที่ลำน้ำพัดพามาทับทมมานานแล้วในอดีตกาล พบเห็นบริเวณส่วนใหญ่ในลาดตะพัดลำน้ำระดับต่ำและระดับกลาง สภาพพื้นที่ราบเรียบใช้ในการทำนาและปลูกพืชไร่ ไม้ผล ป่าไม้ธรรมชาติ ในบริเวณพื้นที่ค่อนข้างราบเรียบเป็นลูกคลื่นลอนลึกตามลำดับ3) ดินที่เกิดจากหินชนิดต่าง สลายตัวอยู่กับที่และเคลื่อนย้ายไปบริเวณใกล้ๆ ได้แก่ หินทราย หินทรายแป้ง หินดินเหนียว และหินทรายปนกรวด เป็นต้น สลายไปเนื้อดินหยาบ เนื้อทรายแป้ง และเนื้อดินเหนียวตามแต่ชนิดของหินที่สลาย

2) ชุดดินนครพนม

จากการสำรวจศึกษาลักษณะและสมบัติของดินในจังหวัดนครพนม ได้จำแนกดินออกเป็น 25 กลุ่มชุดดิน มีเนื้อที่ประมาณ 3,094,328 ไร่ หรือร้อยละ 89.79 ของเนื้อที่ทั้งหมด และเป็นหน่วยพื้นที่เบ็ดเตล็ด 7 หน่วย ได้แก่ ที่ดินหินพื้นโผล่ ที่อยู่อาศัย แหล่งน้ำฯ มีเนื้อที่ประมาณ 351,090 ไร่ หรือร้อยละ 10.21 ของเนื้อที่ทั้งหมด มีรายละเอียดดังตาราง

ตารางที่ 1.54 แสดงเนื้อที่กลุ่มชุดดินและพื้นที่เบ็ดเตล็ดจังหวัดนครพนม

ลำดับ	กลุ่มชุดดิน/ พื้นที่เบ็ดเตล็ด	เนื้อที่		ลำดับ	กลุ่มชุดดิน/พื้นที่ เบ็ดเตล็ด	เนื้อที่	
		ไร่	ร้อยละ			ไร่	ร้อยละ
1	กลุ่มชุดดินที่ 4	101,347	2.95	27	กลุ่มชุดดินที่35B	127,216	3.69
2	กลุ่มชุดดินที่5	78,980	2.29	28	กลุ่มชุดดินที่37	7,796	0.23
3	กลุ่มชุดดินที่6	267,887	7.77	29	กลุ่มชุดดินที่37B	9,109	0.26
4	กลุ่มชุดดินที่7	23,210	0.67	30	กลุ่มชุดดินที่38	29,209	0.85
5	กลุ่มชุดดินที่15hi	9,988	0.29	31	กลุ่มชุดดินที่40	622	0.02
6	กลุ่มชุดดินที่15hiB	15,860	0.46	32	กลุ่มชุดดินที่40B	312,738	9.07
7	กลุ่มชุดดินที่16hi	6,289	0.18	33	กลุ่มชุดดินที่41B	26,805	0.78
8	กลุ่มชุดดินที่ 16hiB	9,230	0.27	34	กลุ่มชุดดินที่44B	7,956	0.23
9	กลุ่มชุดดินที่ 17	87,129	2.53	35	กลุ่มชุดดินที่48B	3,416	0.11
10	กลุ่มชุดดินที่17hi	1,665	0.06	36	กลุ่มชุดดินที่49	17,307	0.51
11	กลุ่มชุดดินที่17hiB	57,966	1.68	37	กลุ่มชุดดินที่49B	985,057	28.57
12	กลุ่มชุดดินที่18	31,780	0.92	38	กลุ่มชุดดินที่56B	109,872	3.19
13	กลุ่มชุดดินที่18hiB	12,270	0.36	39	กลุ่มชุดดินที่62	113,499	3.29
14	กลุ่มชุดดินที่19	10,993	0.32	40	กลุ่มชุดดินที่4/33	25,637	0.74
15	กลุ่มชุดดินที่19B	94,214	2.73	41	กลุ่มชุดดินที่4/38	70,365	2.04
16	กลุ่มชุดดินที่19C	1,064	0.03	42	กลุ่มชุดดินที่33/38	3,829	0.11
17	กลุ่มชุดดินที่20	682	0.03	43	กลุ่มชุดดินที่35C/RC	687	0.02
18	กลุ่มชุดดินที่21B	72,542	2.11	44	กลุ่มชุดดินที่40C/RC	7,178	0.21
19	กลุ่มชุดดินที่22	92,197	2.67	45	สนามบิน (AP)	6,293	0.18
20	กลุ่มชุดดินที่22B	21,023	0.61	46	ที่สาธารณประโยชน์ (CEM)	205	0.01
21	กลุ่มชุดดินที่24	3,671	0.11	47	ที่ดินดัดแปลง (ML)	4,147	0.13
22	กลุ่มชุดดินที่25	145,836	4.23	48	สระน้ำ (P)	1,287	0.04
23	กลุ่มชุดดินที่25B	24	0.01	49	ที่ดินหินพื้นโผล่ (RC)	11,584	0.34
24	กลุ่มชุดดินที่33	42,769	1.24	50	ที่อยู่อาศัย (U)	119,548	3.47
25	กลุ่มชุดดินที่33B	36,589	1.06	51	พื้นที่น้ำ (W)	208,026	6.04
26	กลุ่มชุดดินที่35	10,825	0.31		รวมเนื้อที่ทั้งหมด	3,445,418	100.00

ที่มา : สถานีพัฒนาที่ดินจังหวัดนครพนม

3) การใช้ประโยชน์ที่ดิน

จังหวัดนครพนม มีพื้นที่ภายใต้การบริหารจัดการพื้นที่เกษตรกรรม Zoning By Agri-Map จำนวน 3,445,418 ไร่ เป็นพื้นที่การเกษตร 2,319,566 ไร่ ร้อยละ 66.73 พื้นที่ป่า 531,599 ไร่ ร้อยละ 15.43 พื้นที่น้ำ 234,028 ไร่ร้อยละ 6.79 พื้นที่ชุมชนและสิ่งปลูกสร้าง 219,316ไร่ ร้อยละ 6.37 และพื้นที่เบ็ดเตล็ด 161,298 ไร่ ร้อยละ 4.68

ตารางที่ 1.55 การใช้ประโยชน์พื้นที่ในจังหวัดนครพนม ปี 2565

พื้นที่	ไร่	ร้อยละ
จังหวัดนครพนม (Zoning By Agri-Map)	3,445,418	100
พื้นที่การเกษตร	2,299,177	67
-พื้นที่นา	1,588,915	46
-พืชไร่	139,793	4
-ไม้ยืนต้น	546,151	16
-ไม้ผล	10,804	0
-พืชสวน	4,926	0
-ทุ่งหญ้าและโรงเรือน	5,074	0
-พืชน้ำ	13	-
-สถานที่เพาะเลี้ยงสัตว์น้ำ	2,989	0
-เกษตรผสมผสาน	512	0
พื้นที่ป่า	531,599	15
พื้นที่น้ำ	234,028	7
พื้นที่ชุมชนและสิ่งปลูกสร้าง	219,316	6
พื้นที่เบ็ดเตล็ด	161,298	5

ที่มา : กรมพัฒนาที่ดิน 2565

ตารางที่ 1.56 การจำแนกพื้นทำการเกษตรจังหวัดนครพนม

ที่	ประเภททำการเกษตร	พื้นที่ (ไร่)	คิดเป็นร้อยละ(%)
1	ที่นา	1,588,915	69
2	พืชไร่	139,793	6
3	ไม้ผลไม้ยืนต้น	556,955	24
4	พื้นที่ทำการเกษตรอื่นๆ	13,514	1
รวมพื้นที่ทำการเกษตรทั้งหมด		2,299,177	2,299,177

ที่มา : ศูนย์เทคโนโลยีสารสนเทศและการสื่อสาร กรมส่งเสริมการเกษตร พ.ศ. 2565

ปัจจัยที่ทำให้เกิดการเปลี่ยนแปลงสภาพการใช้ที่ดินในจังหวัดนครพนมเกิดขึ้นจากการขยายพื้นที่ในการทำเกษตรกรรมเพื่อการค้าและการส่งออก การเจริญเติบโตทางเศรษฐกิจของจังหวัดนครพนม โดยมีผลอันสืบเนื่องมาจากนโยบายการพัฒนาจังหวัดให้เป็นเขตเศรษฐกิจพิเศษ รวมถึงการมีเส้นทางคมนาคมที่เชื่อมต่อระหว่างประเทศไทยกับสาธารณรัฐประชาธิปไตยประชาชนลาว ทำให้เกิดการค้าและการลงทุนระหว่างประเทศเพิ่มมากขึ้น และการพัฒนาจังหวัดในด้านต่าง ๆ เช่น การพัฒนาให้เป็นแหล่งท่องเที่ยวที่ดึงดูดนักท่องเที่ยว การพัฒนาเส้นทางคมนาคมและระบบสาธารณูปโภคในชุมชนท้องถิ่น อาทิ น้ำประปา ไฟฟ้า เป็นต้น ซึ่งการเปลี่ยนแปลงการใช้ดินส่งผลต่อทรัพยากรธรรมชาติและสิ่งแวดล้อม กล่าวคือ เมื่อความต้องการใช้พื้นที่ในการเพาะปลูกหรือเลี้ยงสัตว์เพิ่มมากขึ้น ราษฎรจึงต้องใช้พื้นที่ป่าไม้เพื่อขยายการเพาะปลูกหรือเลี้ยงสัตว์ให้ผลผลิตเพิ่มขึ้น ทรัพยากรป่าไม้และสัตว์ป่าจึงลดลง และการเจริญเติบโตทางเศรษฐกิจ ผลักดันให้เมืองมีการขยายตัวออกไปมากขึ้น สิ่งแวดล้อมตามชนบทจึงเปลี่ยนแปลงไปเป็นเมืองมากขึ้น ส่งผลทำให้สิ่งแวดล้อมเดิมเปลี่ยนไป รวมไปถึงการพัฒนาสาธารณูปโภคและเส้นทางคมนาคมเพื่อรองรับการเจริญเติบโตทางเศรษฐกิจ ทำให้พื้นที่ในท้องถิ่นเดิมถูกปรับเปลี่ยนไปเป็นถนนหนทาง เสาและสายไฟฟ้า และคลองชลประทาน เป็นต้น

ตารางที่ 1.57 ประเภทดินเพื่อการเกษตรจังหวัดนครพนม ปี 2565

ประเภท	เนื้อที่(ไร่)	ร้อยละ
ดินเหมาะสำหรับปลูกข้าว	228,392	7
ดินที่เหมาะสมดีสำหรับปลูกข้าว แต่มีข้อจำกัดเกี่ยวกับดิน	502,250	15
ดินที่เหมาะสมปานกลางสำหรับการปลูกข้าว	463,270	13
ดินที่เหมาะสมดีสำหรับปลูกพืชไร่ ไม้ผล และไม้ยืนต้น	112,396	3
ดินที่เหมาะสมดีสำหรับปลูกพืชไร่ ไม้ผล และไม้ยืนต้นแต่มีข้อจำกัดเกี่ยวกับดิน	626,178	18
ดินที่เหมาะสมดีสำหรับปลูกพืชไร่บางชนิด เหมาะสมปานกลางสำหรับไม้ผล และไม้ยืนต้นโดยมีข้อจำกัดเกี่ยวกับดินและเนื้อดิน	34,761	1
ดินที่เหมาะสมปานกลางสำหรับปลูกพืชไร่และไม้ผล โดยมีข้อจำกัดเกี่ยวกับดินที่มีกรวดและหินพื้นที่โผล่ปะปน	1,013,645	29
ดินที่ไม่เหมาะสมสำหรับการทำเกษตรกรรม เนื่องจากมีความลาดชันมากกว่า ๓๕ เปอร์เซ็นต์	113,499	3
สนามบิน (AP)	6,293	0
ที่สาธารณประโยชน์ (CEM)	205	0
ที่ดินดัดแปลง (ML)	4,147	0
สระน้ำ (P)	1,287	0
ที่ดินหินพื้นโผล่ (RC)	11,584	0
ที่อยู่อาศัย(U)	119,548	3
พื้นที่น้ำ(W)	208,026	6
รวมทั้งหมด	3,445,418	100

ที่มา: กรมพัฒนาที่ดิน 2560-2565

ประเด็นปัญหาทรัพยากรดิน

ดินที่มีปัญหาในจังหวัดนครพนม พบว่า

1. ดินเป็นทรายจัด มีเนื้อที่ประมาณ 34,761 ไร่ หรือร้อยละ 1.01 ของเนื้อที่ทั้งหมด
2. ดินค่อนข้างเป็นทราย มีเนื้อที่ประมาณ 14,664 ไร่ หรือร้อยละ 0.43 ของเนื้อที่ทั้งหมด
3. ดินเค็ม มีเนื้อที่ประมาณ 682 ไร่ หรือร้อยละ 0.03 ของเนื้อที่ทั้งหมด
4. ดินตื้นถึงชั้นกรวดลูกรังและเศษหิน มีเนื้อที่ประมาณ 17,307 ไร่ หรือร้อยละ 0.50 ของเนื้อที่ทั้งหมด
5. ดินมีหินพื้นโผล่ มีเนื้อที่ประมาณ 11,584 ไร่ หรือร้อยละ 0.35 ของเนื้อที่ทั้งหมด
6. พื้นที่มีความลาดชันมากกว่า 35 เปอร์เซ็นต์ มีเนื้อที่ประมาณ 113,499ไร่ หรือ ร้อยละ 3.29 ของเนื้อที่ทั้งหมด
7. ดินที่เหมาะสมปานกลางสำหรับปลูกพืชไร่ และไม้ผล โดยมีข้อจำกัดเกี่ยวกับดินที่มีกรวดและหินพื้นโผล่ปะปน มีเนื้อที่ประมาณ 1,013,645 ไร่ หรือร้อยละ 29.42 ของเนื้อที่ทั้งหมด
8. ดินที่ไม่เหมาะสมสำหรับการทำเกษตรกรรม เนื่องจากมีความลาดชันมากกว่าร้อยละ 35 จึงเหมาะสำหรับเป็นแหล่งต้นน้ำลำธาร มีเนื้อที่ประมาณ 113,499 ไร่ หรือร้อยละ 3.29 ของเนื้อที่ทั้งหมด

1.2.12.3 ทรัพยากรป่าไม้

จังหวัดนครพนมทีพื้นที่ทั้งหมด 3,445,418 ไร่ เป็นพื้นที่ป่าไม้ 487,558.42ไร่ ร้อยละ 13.62 ลักษณะภูมิประเทศโดยทั่วไปเป็นที่ราบลุ่ม โดยเฉลี่ยสูงกว่าระดับน้ำทะเลประมาณ 140 เมตร โดยเขตพื้นที่ทางตอนเหนือจะเป็นเนินสูงและที่ดอน ป่าไม้ส่วนใหญ่เป็นป่าเต็งรัง มีป่าเบญจพรรณและป่าดงดิบแล้งบางส่วน ไม้ส่วนใหญ่เป็นไม้กระยาเลย เช่น ไม้ยาง ไม้ตะแบก ไม้แดง ไม้ประดู่ ไม้เต็ง ไม้รัง เป็นต้น

ตารางที่ 1.58 สถิติข้อมูลสภาพพื้นที่ป่าไม้ของจังหวัดนครพนม พ.ศ. 2562 – 2564

รายละเอียด	พ.ศ. 2562	พ.ศ. 2563	พ.ศ.2564
พื้นที่ป่าไม้ (ไร่)	479,716.02	493,340.20	487,558.42
ร้อยละพื้นที่ป่าไม้	14	13.84	13.62

ที่มา: สำนักงานทรัพยากรธรรมชาติและสิ่งแวดล้อมจังหวัดนครพนม พ.ศ. 2565

จังหวัดนครพนม ตั้งอยู่ในภาคตะวันออกเฉียงเหนือของประเทศไทย เป็นจังหวัดชายแดนไทยที่มีพรมแดนติดกับสาธารณรัฐประชาธิปไตยประชาชนลาว โดยมีแม่น้ำโขงเป็นลำน้ำกั้นระหว่างพรมแดนของทั้งสองประเทศ มีลักษณะภูมิประเทศตั้งอยู่ทางตอนบนของแอ่งโคราช ประกอบด้วยเทือกเขาที่ต่อแนวมาจากเทือกเขาภูพาน ซึ่งมีแนวต่อเนื่องมาจากจังหวัดสกลนคร พื้นที่ทั่วไปเป็นที่ราบลอนลาด ความสูงเฉลี่ย 170 เมตรเหนือระดับน้ำทะเลปานกลาง ปัจจุบันมีพื้นที่ป่าไม้ (พื้นที่ป่าที่ปรากฏอยู่จริงจากการแปลภาพถ่ายดาวเทียม ปี พ.ศ. 2562) รวมทั้งสิ้น 493,340.20 ไร่ คิดเป็นสัดส่วนร้อยละ 14.00 ของพื้นที่จังหวัด (สำนักจัดการที่ดินป่าไม้ กรมป่าไม้, 2562) สามารถแบ่งลักษณะพืชพรรณของป่าไม้ตามสภาพภูมิประเทศ ออกเป็น 3 ลักษณะ ดังนี้

พื้นที่ภูเขาและเทือกเขา พบทางตอนเหนือและตอนใต้ของจังหวัด โดยมีลักษณะที่ค่อนข้างแตกต่างกัน คือ ทางตอนเหนือในเขตอำเภอบ้านแพง มีภูลังกาที่ต่อเนื่องจากภูทอก ภูสิงห์ ภูวัว ในเขตจังหวัดบึงกาฬ ซึ่งภูลังกาเป็นภูลูกโดด วางตัวในแนวตะวันตกเฉียงเหนือ – ตะวันออกเฉียงใต้ ยาวประมาณ 15 กิโลเมตร กว้าง 3 – 5 กิโลเมตร มีระดับความสูงประมาณ 200 – 530 เมตรเหนือระดับน้ำทะเลปานกลาง ประกอบด้วยหินทรายเป็นส่วนใหญ่ ชั้นหินวางตัวค่อนข้างอยู่ในแนวระดับ (เอียงตัวเล็กน้อย) ดินมีลักษณะเป็นดินทรายมีการพังทลายปานกลาง ปกคลุมด้วยป่าดิบแล้ง ป่าเบญจพรรณ และป่าเต็งรัง เป็นแหล่งต้นน้ำที่กำเนิดห้วยและลำธารหลายสาย เช่น ห้วยยางนกเหาะ ห้วยลังกา ห้วยขาม ห้วยทรายใต้ เป็นต้น และไหลลงสู่แม่น้ำโขงในอำเภอบ้านแพง มีพืชพรรณและสัตว์ป่าหลากหลายชนิด พืชโดยเฉพาะกล้วยไม้ป่ารองเท้านารี กล้วยไม้ตระกูลหวายและแดงอุบล ส่วนสัตว์ป่าส่วนใหญ่เป็น สัตว์เลี้ยงลูกด้วยน้ำนม ได้แก่ หมูป่า ลิง อีเห็น เก้ง มีเป็นจำนวนมาก นอกจากนี้ยังมี กระรอก กระแต บ่าง ส่วนสัตว์ปีกเป็นพวกนกหลากชนิดพันธุ์ สัตว์เลื้อยคลาย ได้แก่ กระท่าง และงู ปัจจุบันเป็นที่ตั้งอุทยานแห่งชาติภูลังกา

สำหรับพื้นที่ภูเขาและเทือกเขาทางตอนใต้ในเขตอำเภอนาแก เป็นภูเขาที่ต่อเนื่องจากภูพาน มีภูสันหมากตูม ภูถ้ำพระ ภูผาแดง ภูปอ ภูจ้อก้อ และภูเสือ มีระดับความสูง 642 เมตรเหนือระดับน้ำทะเลปานกลาง ภูเขาบริเวณนี้วางตัวในแนวประมาณตะวันออก – ตะวันตก ประกอบด้วยหินทรายเป็นส่วนใหญ่ ชั้นหินวางตัวเอียงเทไปทางทิศเหนือ –

ตะวันออกเฉียงเหนือ ปกคลุมด้วยป่าดิบแล้ง ป่าเบญจพรรณ และป่าเต็งรัง เป็นแหล่งต้นน้ำลำธารที่สำคัญหลายสาย เช่น แม่น้ำพุง ห้วยบางทราย ห้วยหวด ห้วยเลา เป็นต้น สภาพดินส่วนใหญ่เป็นดินร่วนปนทรายจึงทำให้ไม่ดินอุ้มน้ำได้ไม่ดี มีพืชพรรณหลากหลายชนิด เช่น ตะเคียน มะค่าโมง ตะแบก รัง แดง เหียง พลวง กะบก ประดู่ พะยูง ไผ่ หวาย เป็นต้น ส่วนสัตว์ป่าประกอบด้วย เก้ง กวางป่า หมูป่า หมาใน และนกหลายชนิด ปัจจุบันเป็นที่ตั้งอุทยานแห่งชาติภูผายล (เดิมคืออุทยานแห่งชาติห้วยหวด) สังกัดสำนักบริหารพื้นที่อนุรักษ์ที่ 10 (อุดรธานี) กรมอุทยานแห่งชาติ สัตว์ป่า และพันธุ์พืช ทั้งสองอุทยานแห่งชาติจึงเป็นพื้นที่ป่าไม้ที่อุดมสมบูรณ์ มีความหลากหลายทางชีวภาพ มีไว้เพื่อการอนุรักษ์และเป็นพื้นที่ที่มีความสำคัญของจังหวัดนครพนม

ที่ราบลอนลาด ที่ดอน ซึ่งเป็นลักษณะภูมิประเทศส่วนใหญ่ของจังหวัด มีความสูงอยู่ระหว่าง 150 – 180 เมตรเหนือระดับน้ำทะเลปานกลาง ลักษณะโดยทั่วไปเป็นหินทรายแป้ง มักพบแร่ธาตุเกลือหิน โปรแตส ยิปซั่ม และแอนไฮไดรก์แทรก ส่วนใหญ่ใช้เป็นพื้นที่ทางการเกษตรจำพวกพืชไร่ มีพื้นที่ป่าสงวนแห่งชาติกระจายตัวหนาแน่นอยู่ทางตอนกลางของจังหวัด รวมถึงพื้นที่ป่าไม้ ตามพระราชบัญญัติป่าไม้ พ.ศ. 2484 มีกระจายตัวทั่วไป สภาพป่าไม้ดั้งเดิมส่วนใหญ่เป็นป่าเต็งรัง มีป่าเบญจพรรณบางส่วน พืชพรรณ ได้แก่ เต็ง รัง รกฟ้า เหียง พลวง เป็นต้น ป่าสงวนแห่งชาติมีความอุดมสมบูรณ์ไม่มากเท่าป่าในเขตอุทยานแห่งชาติ จึงถูกสงวนและรักษาไว้เพื่อประโยชน์ในด้านการพัฒนาเศรษฐกิจอย่างยั่งยืน โดยมีหน่วยงานที่รับผิดชอบพื้นที่ คือ สำนักจัดการทรัพยากรป่าไม้ที่ 6 สาขานครพนม กรมป่าไม้

พื้นที่ราบ และที่ราบน้ำท่วมถึง เป็นพื้นที่ระหว่างลุ่มน้ำ จังหวัดนครพนมมีแม่น้ำสำคัญ 3 สาย คือ แม่น้ำสงคราม น้ำอูน และน้ำก่ำ ทุกสายไหลลงแม่น้ำโขง พื้นที่เหล่านี้มีระดับความสูงประมาณ 140 – 160 เมตรเหนือระดับน้ำทะเลปานกลาง ส่วนใหญ่ใช้ทำนาและประมงน้ำจืด เช่น การเพาะเลี้ยงปลาในกระชัง เป็นต้น

ตารางที่ 1.59 พื้นที่ป่าไม้ในจังหวัดนครพนม

ที่	ประเภทป่า	ชื่อป่าสงวนแห่งชาติ	บริเวณ (อำเภอ)	เนื้อที่ป่าเดิม (ไร่)	ทับซ้อนในป่าอนุรักษ์ (ไร่)	พื้นที่มอบให้ ส.ป.ก. (ไร่)	พื้นที่ป่าสงวนแห่งชาติคงเหลือ(ไร่)
1	**ป่าอนุรักษ์**	อุทยานแห่งชาติภูผายล	นาแก	133,064	12,372	-	-
2		อุทยานแห่งชาติภูลังกา	บ้านแพง	24,000	21,928	-	-
			รวม	157,064	34,300		
1	**ป่าสงวนแห่งชาติ**	ป่าสักพุ่มแก	นาแก	176	-	-	-
2		ป่าสักหนองห้าง	นาแก	75	-	-	-
3		ป่าภูลังกา	บ้านแพง	44,248	21,928	17,406	4,913
4		ป่าดงเซกาแปลงที่หนึ่ง	เมืองนครพนม โพนสวรรค์	69,881	-	48,721	21,159
5		ป่าห้วยศรีคูณ	นาแก	16,805	12,372	1,016	3,417
6		ป่าหนองบัวโค้ง	นาแก	10,517	-	6,173	4,345
7		ป่าดงเชียงยืน	ท่าอุเทน	11,784	-	1,002	10,782
8		ป่าดงบ้านโพนสว่างและป่าปลาปาก	เมืองนครพนม ปลาปาก	63,111	-	327	62,784
9		ป่าบ้านโพนตูม และป่านางุม	ศรีสงคราม ท่าอุเทนโพนสวรรค์	137,263	-	103,014	34,249
10		ป่าดงเมา	บ้านแพง นาทม	64,223	-	38,448	25,775
11		ป่าดงหมู	ธาตุพนม	22,403	-	2,734	19,668
12		ป่าดงเซกาแปลงที่สอง	โพนสวรรค์ ท่าอุเทน เมือง	128,611	-	2,387	126,223
			รวม	569,096	34,300	221,229	313,315

ที่มา: สำนักงานทรัพยากรธรรมชาติและสิ่งแวดล้อมจังหวัดนครพนม พ.ศ. 2566

ลักษณะภูมิประเทศของจังหวัดนครพนม โดยทั่วไปเป็นที่ราบลุ่ม ความสูงของพื้นที่โดยเฉลี่ยสูงกว่าระดับน้ำทะเลประมาณ 140 เมตร โดยเขตพื้นที่ทางตอนเหนือจะมีลักษณะเป็นเนินสูงและที่ดอนประเภทของป่าไม้ส่วนใหญ่เป็นป่าเต็งรัง มีป่าเบญจพรรณบางส่วนและป่าดงดิบแล้ง ไม้ส่วนใหญ่เป็นไม้กระยาเลย ได้แก่ ไม้ยาง ไม้ตะแบก ไม้แดง ไม้ประดู่ไม้เต็งไม้รัง ไม้มะค่าโมง ไม้พะยูง ไม้กันเกรา เป็นต้น พื้นที่ป่าอนุรักษ์ ได้แก่

1) พื้นที่ป่าอนุรักษ์

1.1) อุทยานแห่งชาติภูลังกา ครอบคลุมพื้นที่ 2 จังหวัด คือ นครพนม และบึงกาฬ โดยมีพื้นที่อยู่ในจังหวัดนครพนม จำนวนพื้นที่ 24,000 ไร่

1.2) อุทยานแห่งชาติภูผายล ครอบคลุมพื้นที่ 3 จังหวัด คือ นครพนม สกลนคร และมุกดาหาร โดยมีพื้นที่อยู่ใน อำเภอนาแก จังหวัดนครพนม พื้นที่ 133,074 ไร่

2) พื้นที่ป่าสงวนแห่งชาติ

พื้นที่ป่าสงวนแห่งชาติจังหวัดนครพนมมีแนวโน้มลดลงเกือบทุกปี สาเหตุสำคัญ คือ มีการบุกรุกถือครองทำกิน(เพื่อทำการเกษตร ปศุสัตว์ ฯลฯ) การลักลอบตัดไม้ และการขยายตัวของชุมชน/เมือง อันเนื่องมาจากการพัฒนาทางเศรษฐกิจ พื้นที่สงวนแห่งชาติตามกฎหมาย ตามกระทรวงฯ(เดิม) มีพื้นที่จำนวน 569,095 ไร่ ปัจจุบันคงเหลือ 313,314.61 ไร่

1.2.12.4 ทรัพยากรธรณี

ธรณีวิทยาทั่วไปของจังหวัดนครพนม ประกอบด้วยชั้นหินหรือหินตะกอนของชุดหินโคราช เป็นหินตะกอนที่เกิดในสภาพแวดล้อมพื้นทวีป หน่วยหินที่พบ ได้แก่

1) หมวดหินพระวิหาร (PhraWihan Formation, JKpw) ประกอบด้วย หินทรายเนื้อควอตซ์สีขาว สีน้ำตาลเหลือง เนื้อละเอียดถึงปานกลาง การคัดขนาดดี ความกลมมนดี ประกอบด้วยแร่ควอตซ์เป็นส่วนใหญ่ แสดงชั้นหนาและชั้นเฉียงระดับ พบแพร่กระจายตัวอยู่ทางตะวันตกเฉียงใต้ของอำเภอนาแกหรือทางทิศใต้ของอำเภอโคกศรีสุพรรณ จังหวัดสกลนคร

2) หน่วยหินเสาขัว (Sao Khua Formation, Ksk) ประกอบด้วย หินทราย สีน้ำตาลแกมแดง และเทาเนื้อปนไมกา หินทรายแป้ง สีน้ำตาลปนเทา สีน้ำตาลปนแดง หินดินดานสีน้ำตาลปนม่วง สีแดงอิฐ มีไมก้าเป็นส่วนประกอบเด่น มีก้อนปูนกลมๆ ปนอยู่ เกิดกระจายอยู่ทั่วไปและรอบๆ หน่วยหินพระวิหารพบในพื้นที่อำเภอนาแก

3) หมวดหินภูพาน (PhuPhan Formation, Kpp) มีลักษณะเด่นประกอบด้วยหินทรายปนกรวดสีเทาปนขาว ขนาดเม็ดปานกลางถึงหยาบ และหินกรวดมน สีน้ำตาลแกมเหลือง เทา ส้มอ่อน ชมพู และขาว แสดงลักษณะเป็นชั้นหนามีชั้นเฉียงระดับขนาดใหญ่ เม็ดกรวดประกอบด้วยหินหลายชนิด หมวดหินภูพานแผ่กระจายตัวตามแนวขอบของหมวดหินเสาขัวต่อเนื่องจากแนวทางตะวันตก-ตะวันตกเฉียงใต้ของอำเภอนาแกไปจนถึงทางตอนใต้ของอำเภอธาตุพนม เช่น ภูเสือ ภูผาแดง ภูถ้ำพระ ภูไม้โก๊ะ ภูสารเมย ภูถ้ำศรีคูณ ภูสันหมากตูม เป็นต้น

4) หมวดหินโคกกรวด (KhokKrut Formation, Kkk) ประกอบด้วยหินทรายสีแดงอ่อน แดงแกมเทา น้ำตาลแกมแดง ถึงขาวอมน้ำตาล มักมีขนาดเม็ดละเอียดถึงปานกลาง การคัดขนาดดี มีแร่ไมกาปนอยู่ในเนื้อหิน มีหินทรายแป้ง หินโคลน และหินกรวดมน สีน้ำตาลแกมแดง แทรกสลับอยู่ แสดงชั้นเฉียงระดับขนาดเล็กถึงปานกลาง แสดงลักษณะที่มีก้อนปูนฝังประในเนื้อหิน หมวดหินโคกกรวดพบเป็นที่ลอนลาด แผ่กระจายตัวต่อเนื่องจากแนวทางตะวันตก-ตะวันตกเฉียงใต้ของอำเภอนาแก ไปจนถึงทางตอนใต้ของอำเภอธาตุพนมอีกบริเวณพบหมวดหินโคกกรวดทางตะวันออกเฉียงใต้ของอำเภอบ้านแพง และที่บ้านนากระเสริม ตำบลพนอม อำเภอท่าอุเทน ซึ่งพบรอยตีนไดโนเสาร์จำนวนมาก โดยบริเวณนั้นพบรอยริ้วคลื่น (ripple mark) และรอยระแหงโคลน (mud crak) แสดงสภาพแวดล้อมแบบริมฝั่งแม่น้ำ

5) หมวดหินมหาสารคาม (MahaSarakham Formation, KTms) เป็นหมวดหินที่สำคัญเพราะมีความเกี่ยวข้องกับชั้นเกลือ โดยทั่วไปประกอบด้วย หินโคลนสีน้ำตาลแดง หินทรายแป้ง ชั้นเกลือหิน (rock salt) จำนวน 3 ชั้น ซึ่งพบแพร่หลายทั่วไปในภาคตะวันออกเฉียงเหนือ เนื่องจากหมวดหินนี้ไม่คงทนต่อการสึกกร่อนและกัดเซาะทำให้ถูกปิดทับด้วยตะกอนปัจจุบัน พบตามพื้นผิวที่มีคราบเกลือ ซึ่งคราบเกลือเหล่านี้จะถูกละลายจากชั้นเกลือหินที่อยู่ด้านล่างทำให้เกิดปัญหาดินเค็มและแหล่งน้ำบาดาลเค็ม จังหวัดนครพนมพบที่อำเภอนาแก บริเวณบ้านพระซอง บ้านบ่อดอกซ้อน

6) หมวดหินภูทอก (PhuThok Formation, KTpt) โผล่กระจายตัวมากกว่าหมวดหินอื่น สามารถแบ่งออกเป็น 3 หมู่ ได้แก่ หมู่หินนาหว้า (Nawa Member, KTpt) ตั้งชื่อตามอำเภอนาหว้า จังหวัดนครพนม โผล่โดยทั่วไปในพื้นที่อำเภอนาหว้า ตามสองข้างทางที่ถนนตัดผ่าน ตามโค้งน้ำของห้วยต่างๆ เช่น ห้วยน้ำอูน และบ่อขุดกักเก็บน้ำของเกษตรกร หมู่หินคำตากล้า (KamTaKla Member, KTpt2) ตั้งชื่อตามอำเภอคำตากล้า จังหวัดสกลนคร ส่วนที่พบในจังหวัดนครพนมพบทางตะวันตกเฉียงเหนือของอำเภอโพนสวรรค์ ต่อเนื่องอำเภอศรีสงคราม จนถึงอำเภอนาทม และหมู่หินภูทอกน้อย

(PhuThokNoi Member, KTpt3) หมู่หินนี้จะมีชั้นหินแบบฉบับอยู่ที่เขาภูทอกน้อย อำเภอศรีวิไล จังหวัดบึงกาฬ ที่จังหวัดนครพนมพบที่ภูลังกา อำเภอบ้านแพง

7) ตะกอนยุคควอเทอร์นารี (Quaternary Sediments, Q) ประกอบด้วย ตะกอนตะพัก (Qt) จะพบอยู่ตามริมแม่น้ำโขง ลักษณะเป็นเนินที่มีความสูงประมาณ 160-180 เมตรจากระดับทะเลปานกลาง ตะกอน จะประกอบด้วยกรวดของแร่ควอตซ์ เป็นส่วนใหญ่ขนาด 1-5 เซนติเมตร ขนาดเฉลี่ยประมาณ 2 เซนติเมตร มีดินเหนียวปนทรายเป็นเนื้อปนอยู่ด้วย ตะกอนน้ำพา (Qa) จะเป็นตะกอนทราย ทรายแป้งและดินเหนียวที่เกิดจากล้าน้ำก่ำ แม่น้ำสงคราม ลำน้ำอูม หรือลำห้วยต่างๆ พัดพามาตะกอนที่กัดเซาะสึกกร่อนมาสะสมตัวบริเวณที่ราบ และตะกอนเศษหินผุอยู่กับที่ (Qr) ตะกอนเชิงเขา: ชั้นกรวด ทราย ทรายแป้ง เม็ดตะกอนเหลี่ยม การคัดขนาดไม่ดี

1.2.12.5 ข้อมูลด้านสิ่งแวดล้อม

1) แหล่งน้ำธรรมชาติ

1. แม่น้ำสายหลัก ได้แก่

(1) แม่น้ำโขง เป็นแม่น้ำขนาดใหญ่ กั้นเขตแดนระหว่างประเทศไทยกับประเทศสาธารณรัฐประชาธิปไตยประชาชนลาว โดยถือร่องน้ำลึกเป็นแนวเขต แม่น้ำโขงนับว่ามีความสำคัญต่อเศรษฐกิจของจังหวัดเป็นอย่างยิ่ง

(2) ลำน้ำยาม ต้นน้ำเกิดในท้องที่จังหวัดสกลนคร ไหลผ่านอำเภอศรีสงครามมาบรรจบลำน้ำสงครามที่บ้านปากยาม ตำบลสามผง อำเภอศรีสงคราม จังหวัดนครพนม

(3) แม่น้ำสงคราม ต้นน้ำเกิดในท้องที่อำเภอหนองหาน จังหวัดอุดรธานี ไหลผ่านท้องที่อำเภอเซกา จังหวัดหนองคาย อำเภอวานรนิวาส จังหวัดสกลนคร ผ่านอำเภอศรีสงคราม และไหลสู่แม่น้ำโขงที่ตำบลไชยบุรี อำเภอท่าอุเทน จังหวัดนครพนม

2. แม่น้ำสายรอง ได้แก่

(1) ลำน้ำก่ำ ต้นน้ำเกิดในท้องที่จังหวัดสกลนคร ไหลสู่แม่น้ำโขงที่ตำบลน้ำก่ำ อำเภอธาตุพนม

(2) ลำน้ำอูน ต้นน้ำเกิดในท้องที่จังหวัดสกลนคร ไหลผ่านอำเภอนาหว้ามาบรรจบกับลำน้ำสงคราม ที่บ้านปากอูน อำเภอศรีสงครามของจังหวัดนครพนม

3. คู/คลอง/สายรอง ได้แก่

(1) ห้วยลังกา ต้นกำเนิดจากเทือกเขาลังกา อำเภอบ้านแพง จังหวัดนครพนม ไหลผ่านอำเภอบ้านแพง ไหลลงสู่แม่น้ำโขงที่บ้านนาเข ตำบลนาเข อำเภอบ้านแพง ความยาวประมาณ 13 กิโลเมตร

(2) ห้วยบังกอ ต้นกำเนิดจากตำบลกุรุคุ อำเภอเมืองนครพนม ไหลผ่านตำบลโพธ์ตาก ตำบลหนองญาติ ตำบลท่าค้อ อำเภอเมืองนครพนม ไหลลงสู่แม่น้ำโขงที่บ้านกุดข้าวปุ้น ตำบลขามเฒ่า อำเภอเมืองนครพนม

(3) ห้วยบังฮวก ต้นกำเนิดจากอำเภอปลาปาก จังหวัดนครพนม ไหลผ่านตำบลคำเตย ตำบลบ้านกลาง อำเภอเมืองนครพนม ตำบลนาถ่อน ตำบลดอนนางหงส์ อำเภอธาตุพนม ไหลลงสู่แม่น้ำโขง ที่บ้านดงขวาง อำเภอธาตุพนม

(4) ห้วยฮ่องฮอ ต้นกำเนิดจากตำบลอาจสามารถ อำเภอเมืองนครพนม ไหลผ่านตำบลหนองญาติ อำเภอเมืองนครพนม ไหลบรรจบห้วยบังกอที่บ้านดงหมู อำเภอเมืองนครพนม ความยาวประมาณ 15 กิโลเมตร

(5) ห้วยน้ำบัง ต้นกำเนิดจากอำเภอปลาปาก จังหวัดนครพนม ไหลผ่านอำเภอปลาปาก อำเภอนาแก ไหลบรรจบลำน้ำก่ำที่บ้านปากบัง อำเภอนาแก จังหวัดนครพนม

(6) ห้วยทวย ต้นกำเนิดจากอำเภอกุสุมาลย์ จังหวัดสกลนคร ไหลผ่านอำเภอโพนสวรรค์ อำเภอ ท่าอุเทน ไหลลงแม่น้ำโขงที่บ้านปากทวย อำเภอท่าอุเทน จังหวัดนครพนม ความยาวประมาณ 85 กิโลเมตร

ตารางที่ 1.60 สภาพแหล่งน้ำธรรมชาติในพื้นที่จังหวัดนครพนม ปี 2563

ที่	ลุ่มน้ำ	พื้นที่ลุ่มน้ำ (ตร.กม.)	ปริมาณฝนทั้งปี (มม.)	ปริมาณน้ำท่า (ล้าน ลบ.ม.)		
				ฤดูฝน	ฤดูแล้ง	ทั้งปี
1	แม่น้ำโขงส่วนที่ 7 ประกอบด้วย ห้วยลังกา ห้วยไร่ ห้วยเบือก และห้วยทราย	2,350.00	2,980.80	-	2,350.00	2,980.80
2	สงครามตอนล่าง	3,070.00	-	-	3,070.00	-
3	ห้วยอูน	3,542.00	1,417.45	-	3,542.00	1,417.45
4	ห้วยทวย	782.00	1,877.78	-	782.00	1,877.78
5	แม่น้ำโขงส่วนที่ 8 ประกอบด้วย ห้วยบังกอ และห้วยบังฮวก	1,145.00	2,102.81	-	1,145.00	2,102.81
6	น้ำก่ำ	2,670.00	1,486.51	-	2,670.00	1,486.51
7	แม่น้ำโขงส่วนที่ 9 ห้วยกะเบา	449.00	1,448.15	-	449.00	1,448.15
	รวม	14,008.00	11,314.00	-	14,008.00	11,314.00

ที่มา : สำนักงานทรัพยากรธรรมชาติและสิ่งแวดล้อมจังหวัดนครพนม พ.ศ.2563

2) แหล่งน้ำชลประทาน

พื้นที่ชลประทาน 191,154 ไร่ คิดเป็นร้อยละ 5.50 และพื้นที่รับประโยชน์ 440,278 ไร่ คิดเป็นร้อยละ 12.67 ของพื้นที่จังหวัดนครพนม

ตารางที่ 1.61 โครงการชลประทานในพื้นที่จังหวัดนครพนม

โครงการ		จำนวน แห่ง	ความจุ ล้าน ลบ.ม.	พื้นที่ ชลประทาน (ไร่)	พื้นที่รับ ประโยชน์ (ไร่)
คป.นครพนม (ในเขตชลประทาน)					
อ่างเก็บน้ำขนาดกลาง		13	53.56	34,040.00	27,681.00
อ่างเก็บน้ำขนาดเล็ก		7	3.06	2,079.00	2,171.00
ประตูระบายน้ำ		6	51.70	0.00	0.00
ฝายน้ำล้น		6	0.00	0.00	4,300.00
รวม ในเขตชลประทาน		**32**	**32.00**	**108.33**	**36,119.00**
คป.นครพนม (นอกเขตชลประทาน)					
โครงการพระราชดำริขนาดเล็ก		24	0.00	935.00	3,513.00
อ่างเก็บน้ำ (โครงการขนาดเล็ก)		86	25.13	0.00	34,185.00
ฝายน้ำล้นชป.เล็ก		95	19.64	0.00	33,299.00
แก้มลิง		19	5.46	0.00	10,530.00
สถานีสูบน้ำด้วยไฟฟ้าถ่ายโอนแล้ว		130	0.00	0.00	255,618.00
สถานีสูบน้ำด้วยไฟฟ้าอยู่ระหว่างถ่ายโอน		12	0.00	0.00	0.00
สถานีสูบน้ำด้วยไฟฟ้าอยู่ระหว่างก่อสร้าง		3	0.00	0.00	0.00
รวม นอกเขตชลประทาน		**369**	**369.00**	**50.23**	**935.00**
รวม คป.นครพนม			**158.559**	**รวม คป.นครพนม**	**158.56**
คบ.น้ำก่ำ					
ประตูระบายน้ำ	เขตนครพนม	6	48.91	154,100.00	68981.00
แก้มลิง	เขตนครพนม	6	5.06	0.00	1,350.00
สถานีสูบน้ำด้วยไฟฟ้าถ่ายโอนแล้ว	เขตนครพนม	22	0.00	-	-
สถานีสูบน้ำด้วยไฟฟ้าอยู่ระหว่างถ่ายโอน	เขตนครพนม	3	-	-	-
สถานีสูบน้ำด้วยไฟฟ้า คบ.น้ำก่ำ	เขตนครพนม	6	-	-	-
ประตูระบายน้ำ	เขตสกลนคร	2	268.15	12,600.00	10,500.00
แก้มลิง	เขตสกลนคร	9	10.20	0.00	2,450.00
สถานีสูบน้ำด้วยไฟฟ้าถ่ายโอนแล้ว	เขตสกลนคร	4	-	-	-

โครงการ		จำนวน แห่ง	ความจุ ล้าน ลบ.ม.	พื้นที่ ชลประทาน (ไร่)	พื้นที่รับ ประโยชน์ (ไร่)
สถานีสูบน้ำด้วยไฟฟ้าอยู่ระหว่างถ่ายโอน	เขตสกลนคร	7	-	-	-
รวม คบ.น้ำก่ำ			332.31	166,700.00	332.31
รวม เขตนครพนม			212.52	191,154.00	212.52
รวม เขตสกลนคร			278.35	12,600.00	278.35

ที่มา : โครงการชลประทานนครพนม กุมภาพันธ์ 2566

3) ปริมาณฝนและปริมาณน้ำท่า

จังหวัดนครพนมมีพื้นที่ลุ่มน้ำรวม ประมาณ 14,000 ตารางกิโลเมตร ปริมาณน้ำท่าเฉลี่ยต่อปี 7,767 ล้านลูกบาศก์เมตร ฤดูฝน 7,328 ล้านลูกบาศก์เมตร และฤดูแล้ง 443 ล้านลูกบาศก์เมตร

4) ทรัพยากรน้ำบาดาล

สภาพอุทกธรณีวิทยาน้ำบาดาลในจังหวัดนครพนม โดยทั่วไปเป็นชั้นน้ำในหินทราย หินทรายแป้ง และหินโคลนของกลุ่มหินโคราช ดังนั้น สภาพน้ำโดยทั่วไปจึงมักมีสนิมเหล็กสีแดง และมีปริมาณคลอไรด์ค่อนข้างสูงหากอยู่ในบริเวณหมวดหินมหาสารคาม จังหวัดนครพนมมีจำนวนบ่อบาดาลทั้งหมด 1,313 บ่อ ประชาชนในพื้นที่ใช้ประโยชน์จากน้ำบาดาลในการอุปโภคบริโภคมากที่สุด รองลงมาคือใช้ภาคเกษตรกรรมและภาคธุรกิจและการบริการ

5) คุณภาพน้ำผิวดิน

จังหวัดนครพนมได้ดำเนินงานโครงการเฝ้าระวังคุณภาพน้ำสายหลักในจังหวัด ประกอบด้วย แม่น้ำสงคราม แม่น้ำอูน และแม่น้ำยาม ซึ่งทำการตรวจวัดเป็นประจำทุกปี พบว่าคุณภาพน้ำผิวดินทั้ง 2 สาย อยู่ในเกณฑ์ดี

6) คุณภาพน้ำ

คุณภาพน้ำของจังหวัดนครพนม มีแนวโน้มเสื่อมโทรม จากการเจริญและการขยายตัวของชุมชน ส่งผลให้มีกิจกรรมการใช้ประโยชน์ในแม่น้ำสายสำคัญเพิ่มมากขึ้น เช่น การเลี้ยงปลากระชังจำนวนมากการไหลปนเปื้อนของน้ำเสียจากอุตสาหกรรมและชุมชนต่างๆ ทำให้คุณภาพน้ำในแม่น้ำสายหลัก มีแนวโน้มเสื่อมโทรม ตามข้อมูลการตรวจวัดคุณภาพน้ำที่ปรากฏตามตาราง

ตารางที่ 1.62 คุณภาพน้ำในแหล่งน้ำธรรมชาติ ของจังหวัดนครพนม (ในระหว่างปีงบประมาณ พ.ศ. 2561-2566)

แหล่งน้ำ/สถานีที่ตรวจวัด	ค่าที่ตรวจวัดได้ในช่วง						เกณฑ์คุณภาพน้ำ	ดัชนีคุณภาพน้ำ (WQI)
	ปีที่เก็บข้อมูล พ.ศ.	ออกซิเจนละลาย (DO) (มิลลิกรัม/ลิตร)	บีโอดี (BOD) (มิลลิกรัม/ลิตร)	แบคทีเรียกลุ่มโคลิฟอร์มทั้งหมด (TCB) (MPN/100 มิลลิกรัม)	แบคทีเรียกลุ่มฟิโคลิฟอร์ม (FCB) (MPN/100 มิลลิกรัม)	แอมโมเนียไนโตรเจน NH_3-N (มิลลิกรัม/ลิตร)		
1.แม่น้ำสงคราม (SO01)	2561	7.1	1.6	140	97	0.2	พอใช้	75
	2562	7.2	1.0	3,958	332	0.2	ดี	81
	2563	8.54	0.9	2,538	738	0.30	ดี	71
	2564	7.4	1.0	6675	2804	0.08	เสื่อมโทรมมาก	69
	2565	7.9	1.3	4667	233	0.1	พอใช้	84
	2566	7.93	0.75	1125	430	0.08	พอใช้	90
2.แม่น้ำสงคราม (SO02)	2561	6.05	1.18	2,813	93	0.1	ดี	84
	2562	6.3	1.2	2,090	485	0.2	พอใช้	80
	2563	8.19	0.9	3,588	1,795	0.2	พอใช้	70
	2564	7.5	1.6	6,993	4177	0.07	เสื่อมโทรม	61
	2565	7.2	1.5	3,058	803	0.08	พอใช้	81
	2566	7.87	1.0	1,245	260	0.06	ดี	75
3. แม่น้ำอูน (ON01)	2561	5.3	1.1	192	90	0.0	ดี	89
	2562	6.0	1.0	1,253	223	0.1	ดี	85
	2563	7.7	1.3	1,515	863	0.3	ดี	70
	2564	6.8	0.9	3,060	62	0.1	พอใช้	86
	2565	6.7	1.0	1885	323	0.1	ดี	86
	2566	6.92	1.05	1415.00	63.00	ND	ดี	75
4. แม่น้ำอูน (ON02)	2561	6.0	1.2	182	132	ND	พอใช้	89
	2562	5.6	1.1	359	62	0.2	พอใช้	84
	2563	6.34	1.2	1,223	261	0.4	ดี	70
	2564	6.9	1.2	9,090	2,874	0.1	เสื่อมโทรม	66
	2565	5.9	1.1	1570	213	0.1	พอใช้	84
	2566	6.52	0.95	580	90	ND	ดี	76
5. แม่น้ำโขง	2566	8.09	0.80	2765	680	ND	ดี	89

(แหล่งข้อมูล : สำนักงานสิ่งแวดล้อมภาคที่ 9 อุดรธานี, 2561-2566)

ในภาพรวมการเปลี่ยนแปลงคุณภาพน้ำในจังหวัดนครพนมมีแนวโน้มที่น้ำมีคุณภาพลดลง โดยมีสาเหตุสำคัญ ดังนี้

(1) การเติบโตทางเศรษฐกิจในจังหวัด มีร้านค้า ร้านอาหาร โรงแรม โรงงานอุตสาหกรรม เพิ่มมากขึ้น น้ำเสียจากการประกอบกิจการดังกล่าวถูกทิ้งลงสู่แหล่งน้ำโดยตรง ทำให้คุณภาพน้ำลดลง

(2) การปล่อยน้ำเสียของครัวเรือนลงแหล่งน้ำมาเป็นระยะเวลายาวนาน ทำให้คุณภาพน้ำลดลง

(3) การทิ้งน้ำเสียจากการซักล้างของราษฎร เช่น จากการซักผ้า การล้างจาน เป็นต้น ซึ่งในน้ำเสียดังกล่าวจะมีสารสำคัญหลายชนิด อาทิ ไนเตรต ฟอสเฟต เป็นต้น จะช่วยในการเจริญเติบโตของวัชพืชน้ำที่ขึ้นในแหล่งน้ำ ส่งผลให้น้ำไม่สามารถแลกเปลี่ยนแก๊สออกซิเจนกับอากาศได้โดยสะดวกและทำให้น้ำเน่าเสียในที่สุด

(4) การทิ้งขยะลงสู่แหล่งน้ำโดยตรงของราษฎร ทำให้น้ำเน่าเสีย ตื้นเขิน รวมถึงการกีดขวางและอุดตันระบบการระบายน้ำ

(5) น้ำเสียจากโรงงานน้ำตาลที่เปิดดำเนินการเมื่อปี 2563 ในท้องที่จังหวัดสกลนคร พื้นที่ติดกับอำเภอนาหว้า จังหวัดสกลนคร (ไหลลงสู่แม่น้ำอูน อำเภอนาหว้า)

ปัจจัยสำคัญที่ส่งผลต่อคุณภาพน้ำในจังหวัดนครพนม คือ การปล่อยน้ำเสียลงสู่แหล่งน้ำโดยตรง จากภาคธุรกิจอาทิ ร้านค้า ร้านอาหาร โรงแรมและที่พัก และโรงงานอุตสาหกรรม(โรงงานน้ำตาล) เป็นต้น และการปล่อยน้ำเสียของครัวเรือนที่อยู่ติดแหล่งน้ำมาเป็นระยะเวลายาวนาน รวมถึงการทิ้งขยะลงสู่ทางน้ำไหล ทางระบายน้ำ หรือแหล่งน้ำของราษฎร ดังนั้น การจัดทำระบบบำบัดเสียรวมของชุมชนในเขตพื้นที่ชุมชนเมือง เพื่อรวบรวมน้ำเสียและบำบัดอย่างถูกวิธี ก่อนที่จะระบายน้ำออกสู่แหล่งน้ำสาธารณะ เป็นแนวทางที่จะต้องใช้ในการแก้ไขปัญหาน้ำเสียที่ยั่งยืนของจังหวัดนครพนม

7) มลพิษจากไฟป่า หมอกควัน และฝุ่นละอองขนาดเล็ก $PM_{2.5}$

จังหวัดนครพนม มีปัญหาจากการเผา หมอกควัน และฝุ่นละอองขนาดเล็ก($PM_{2.5}$) และวิกฤติในช่วงเดือนมกราคม – เมษายน ของทุกปี การเผาในที่โล่งเป็นปัญหาหลักในการเกิดหมอกควัน และฝุ่นละอองขนาดเล็ก($PM_{2.5}$) ของจังหวัดนครพนม สำหรับในพื้นที่จังหวัดนครพนมมีการเผาในพื้นที่โล่ง ในพื้นที่เกษตร พื้นที่สปก. พื้นที่ป่าสงวนแห่งชาติ พื้นที่ป่าอนุรักษ์ พื้นที่ริมทางและพื้นที่ชุมชน/อื่นๆ โดยเป็นการเผาเพื่อเตรียมพื้นที่ทำการเกษตร (ทำไร่อ้อย พื้นที่ทำนา พื้นที่ทำไร่) การเผาพื้นที่ป่าการเผาขยะในครัวเรือน ฯลฯ แต่สาเหตุสำคัญในการเกิดหมอกควันและฝุ่นละอองขนาดเล็ก($PM_{2.5}$) มาจากการเผาเพื่อเตรียมพื้นที่ทำการเกษตรของประเทศ สปป.ลาว ซึ่งจากข้อมูลจุดความร้อน(Hotspot) จากภาพถ่ายดาวเทียม ปริมาณจุดความร้อนที่เกิดจากการเผาจากประเทศ สปป.ลาว ที่มีพื้นที่เกิดการเผาอยู่ติด กับชายแดนจังหวัดนครพนม มีปริมาณจุดความร้อน (Hotspot) เป็นจำนวนมาก คิดเป็นร้อยละ 70-80 ของสาเหตุการเกิดฝุ่นละอองขนาดเล็ก ($PM_{2.5}$) ของจังหวัดนครพนม เป็นสาเหตุให้ค่าฝุ่นละอองขนาดเล็ก($PM_{2.5}$) ของจังหวัดนครพนม สูงเกินค่ามาตรฐาน และสูงมากจนถึงขั้นที่เป็นอันตรายต่อสุขภาพ ในช่วงระหว่างเดือนมกราคม – เมษายน ของทุกปี ซึ่งในช่วงเวลาดังกล่าว เป็นช่วงฤดูหนาว ซึ่งมีความกดอากาศสูง และในช่วงเวลาดังกล่าว สภาพอากาศทั่วไปแห้งแล้ง จึงส่งผลต่อการเกิดไฟป่าในพื้นที่ต่างๆ ประกอบกับเกษตรกรมักจะนิยมเผาพื้นที่การเกษตร เพื่อเตรียมพื้นที่ในการการทำการเกษตรในรอบต่อไปตามวิถีเดิมๆ เป็นจำนวนมาก

ตารางที่ 1.63 แสดงจุดความร้อน (Hotspot) ที่เกิดขึ้นในจังหวัดนครพนม ประจำปี 2566

จำนวนจุดความร้อน (Hotspot) ที่เกิดขึ้นในจังหวัดนครพนม ประจำปี 2566							
เดือน	**พื้นที่การเกษตร**	**ป่าสงวนแห่งชาติ**	**พื้นที่ป่าอนุรักษ์**	**พื้นที่ สปก.**	**พื้นที่ริมทางหลวง**	**พื้นที่ชุมชน/อื่นๆ**	**รวมจุดความร้อน**
มกราคม	0	5	4	0	57	19	**85**
กุมภาพันธ์	19	24	31	5	179	57	**315**
มีนาคม	30	79	60	3	234	108	**514**
เมษายน	76	7	17	21	1	22	**144**
พฤษภาคม	19	1	0	9	0	6	**35**
มิถุนายน	0	0	0	0	0	1	**1**
กรกฎาคม	0	0	0	0	0	0	**0**
รวมทั้งปี	**565**	**103**	**66**	**138**	**9**	**213**	**1,094**

ตารางที่ 1.64 แสดงข้อมูลค่าฝุ่นละอองขนาดเล็ก $PM_{2.5}$ ที่เกินเกณฑ์มาตรฐาน ประจำปี 2566

วันที่	ค่าฝุ่นละอองขนาดเล็ก $PM_{2.5}$											
	ม.ค.	ก.พ.	มี.ค.	เม.ย.	พ.ค.	มิ.ย.	ก.ค.	ส.ค.	ก.ย.	ต.ค.	พ.ย.	ธ.ค.
1	35	115	54	58	19	-	13.4					
2	38	158	47	53	19	24.6	8.3					
3	30	48	49	51	27	27.8	5.5					
4	21	16	61	68	41	24.8	4.4					
5	30	37	50	71	47	18.4	6.5					
6	12	35	71	75	50	7.9	-					
7	31	67	132	86	55	8.4	14.7					
8	60	64	167	47	44	11.8	20.8					
9	53	72	125	20	18	14.0	18.1					
10	23	54	54	31	22	14.9	10.4					
11	23	52	142	75	17	10.5	10.3					
12	14	93	114	75	12	12.3	10					
13	18	108	52	62	9	16.4	-					
14	46	104	33	51	11	19.5	6.7					
15	46	35	153	57	13	14.5	12.8					
16	32	22	130	33	32	13.1	7.4					
17	10	29	78	33	38	9.1	11.3					
18	19	35	106	48	36	7.2	11.5					
19	32	46	112	53	42	7.4	11.1					
20	22	27	160	52	52	9.8	13.4					
21	45	45	129	48	55	11.1	8.3					
22	54	57	90	60	51	13.9	10.4					
23	73	27	84	45	39	17.8	7.8					
24	44	55	87	34	33	19.5	8.1					
25	36	34	137	36	18	11.3	7.1					
26	62	33	157	36	19	7.9	8.7					
27	67	52	115	26	18	8.8	8.9					
28	17	44	61	32	23	11.2	8.5					
29	45	-	32	44	15	16.1	8.8					
30	63	-	46	29	19	15.5	7.7					
31	91	-	59	-	19	-	10.9					
ค่าเกินเกณฑ์มาตรฐาน (วัน)	**8**	**13**	**25**	**15**	**4**	**0**	**0**					
รวมทั้งปี (วัน)	**65**											

หมายเหตุ : 1. เกณฑ์มาตรฐานเดิม ไม่เกิน 50 ไมโครกรัม/ลบ.ม.
2. เกณฑ์มาตรฐานใหม่ ไม่เกิน 37.5 ไมโครกรัม/ลบ.ม. ตั้งแต่วันที่ 1 มิถุนายน 2566 เป็นต้นไป

สาเหตุสำคัญที่ส่งผลต่อคุณภาพอากาศในจังหวัดนครพนม คือ การเผาในพื้นที่โล่ง เช่น การเผาเตรียมพื้นที่การเกษตร การจุดเผากำจัดกออ้อยหลังการเก็บเกี่ยว การเผาวัชพืชเตรียมแปลงปลูก เป็นต้น และการบุกรุกเผาป่า รวมทั้งปัญหาหมอกควันข้ามแดนจากการเผาใหม้ในประเทศสปป.ลาว

เวลาและฤดูกาลย่อมมีผลต่อคุณภาพของอากาศ เนื่องจากลมมรสุมตะวันออกเฉียงเหนือและลมมรสุมตะวันตกเฉียงใต้ที่เป็นลมประจำถิ่นนั้นจะพัดผ่านพื้นที่ภาคตะวันออกเฉียงเหนือในฤดูกาลหรือช่วงเวลาที่ต่างกัน โดยช่วงเดือนตุลาคม มกราคม อากาศจากลมมรสุมตะวันออกเฉียงเหนือจะพัดเอาความหนาวเย็นและแห้งแล้งจากประเทศจีนมาสู่ประเทศไทย ทำให้สภาพพื้นที่โดยรวมแห้งเกิดฝุ่นละอองและถูกพัดพาสู่อากาศได้มากขึ้น ส่วนลมมรสุมตะวันตกเฉียงใต้ ในช่วงเดือนพฤษภาคม – กันยายน จะพัดเอาความชื้นจากมหาสมุทรอินเดียขึ้นมายังประเทศหรือที่เรียกกันว่าช่วงฤดูฝน น้ำฝนจะช่วยดูดซับฝุ่นละอองในอากาศตกลงยังพื้นดินส่งผลให้คุณภาพอากาศดีที่สุด

จังหวัดนครพนมเผชิญปัญหาหมอกควันข้ามแดนเป็นประจำทุกปี และพบว่า ตั้งแต่ปี 2562 เป็นต้นมาปัญหายิ่งทวีความรุนแรงเพิ่มขึ้น ได้เกิดปรากฏการณ์หมอกควันข้ามพรมแดนที่เป็นปัญหามากที่สุด ซึ่งคาดการณ์จะเกิดขึ้นได้อีกเป็นประจำทุกปี ทั้งนี้เพราะประเทศเพื่อนบ้าน(สปป.ลาว) มีการเตรียมพื้นที่เพื่อทำการเกษตรเชิงเดี่ยวเป็นจำนวนมาก จึงมีการเผาเพื่อเตรียมพื้นที่จำนวนมากตามแนวพรมแดน

8) ขยะมูลฝอย

จังหวัดนครพนมได้แบ่งกลุ่มพื้นที่ในการจัดการขยะมูลฝอย (Clusters) ขององค์กรปกครองส่วนท้องถิ่นเพื่อดำเนินการตามแนวทางแผนรณรงค์ “แยกก่อนทิ้ง” และขับเคลื่อนการจัดการขยะมูลฝอยเป็น 3 กลุ่มพื้นที่คือ

กลุ่มที่ 1 เทศบาลเมืองนครพนมเป็นเจ้าภาพ ตั้งอยู่ที่บ้านสุขเกษม ต.โพธิ์ตาก อ.เมือง จ.นครพนม มีพื้นที่ 77 ไร่ เป็นที่ดินกรรมสิทธิ์ของเทศบาล การจัดขยะมูลฝอยด้วยวิธีการฝังกลบอย่างถูกหลักสุขาภิบาล (Sanitary Landfill) ลักษณะการฝังกลบแบบ Area Method จำนวน 1 บ่อ ได้รับการสนับสนุนงบประมาณจากโครงการภายใต้แผนปฏิบัติการเพื่อการจัดการคุณภาพสิ่งแวดล้อมในระดับจังหวัด ในการก่อสร้างระบบกำจัดขยะมูลฝอย ปีงบประมาณ2542 วงเงิน 79.85 ล้านบาท และก่อสร้างระบบการจัดขยะมูลฝอยเพื่อเพิ่มประสิทธิภาพศูนย์กาจัดขยะมูลฝอยรวม ปีงบประมาณ 2559 - 2560 วงเงิน 46.616 ล้านบาท มี อปท. ลงนามความร่วมมือในการเข้าร่วมกาจัดขยะมูลฝอย (MOU) จานวน 28 แห่ง และในปัจจุบันมี อปท. และหน่วยงานอื่นๆ นำขยะมาร่วมกำจัดจริง จำนวน 14 แห่ง ปริมาณขยะรวม 55 ตัน/วัน

กลุ่มที่ 2 เทศบาตำบลบ้านแพง อำเภอบ้านแพง เป็นเจ้าภาพ โดยมี อปท.ที่อยู่ในเขตพื้นที่ให้บริการ และร่วมลงนามใน MOU จำนวน 34 อปท.ปัจจุบันยังไม่มีความคืบหน้าในการศึกษาออกแบบและกำหนดจุดก่อสร้าง

กลุ่มที่ 3 เทศบาลตำบลนาแก เป็นเจ้าภาพ ตั้งอยู่บ้านนามน หมู่ 3 ต.นาเลียง อ.นาแก จ.นครพนม พิกัด 48Q 0451110 1887313 พื้นที่ 77 ไร่ 98 ตารางวา เป็นที่กรรมสิทธิ์ของเทศบาล ระยะห่างจากสำนักงานเทศบาลตำบลนาแก 20 กิโลเมตร เริ่มให้บริการ พ.ศ.2554 ภายในศูนย์ฯ มีเครื่องชั่งน้ำหนัก 1 เครื่อง มีการคัดแยกขยะรีไซเคิลเพื่อหมักทำปุ๋ย และฝังกลบอย่างถูกหลักสุขาภิบาล มีบ่อฝังกลบ 1 บ่อ มี อปท.ที่อยู่ในพื้นที่ให้บริการ 41 อปท. โดยมีอปท.ที่มาใช้บริการ 13 อปท. งบประมาณในการก่อสร้างศูนย์ ได้รับการสนับสนุนงบประมาณจากโครงการภายใต้แผนปฏิบัติการเพื่อการจัดการคุณภาพสิ่งแวดล้อมในระดับจังหวัด ปีงบประมาณ พ.ศ. 2552-2553 จากกระทรวงทรัพยากรธรรมชาติและสิ่งแวดล้อม วงเงิน 86.90 ล้านบาท (จัดซื้อจัดจ้างในวงเงิน 69 ล้านบาท) เพื่อก่อสร้างระบบกำจัดขยะมูลฝอย โดยบริษัทขอนแก่น ยูนิตี้ คอนสตรัคชั่น จำกัด เริ่มเปิดดำเนินการ เดือนตุลาคม 2554 โดยเป็นศูนย์กำจัดขยะมูลฝอยแบบผสมผสาน มีการคัดแยกขยะมูลฝอยหมักทำปุ๋ย และฝังกลบอย่างถูกหลักสุขาภิบาล (Sanitary Landfill) จำนวน 1 บ่อ สามารถรองรับปริมาณมูลฝอยได้ 20 ปี รองรับปริมาณขยะมูลฝอยได้ 497,209 ตัน โดยมี อปท.ที่ร่วมลงนามใน MOU จำนวน 39 อปท. ปัจจุบันศูนย์กำจัดขยะมูลฝอยตำบลนาแก ไม่สามารถเดินระบบกำจัดขยะมูลฝอยตามแผนงานที่กำหนดไว้เนื่องจากมีปัญหาด้านเครื่องจักร และค่าใช้จ่ายในเดินระบบที่สูงจน เทศบาลตำบลนาแก ไม่สมารถดำเนินการได้ และได้ปรับมาใช้ระบบกำจัดขยะแบบ Control Dump ในบริเวณพื้นที่ศูนย์กำจัดขยะ เป็นการชั่วคราว

ปัจจุบันได้มีการควบรวมศูนย์กำจัดขยะมูลฝอยรวม กลุ่มที่ 1 และกลุ่มที่ 3 เข้าด้วยกัน จึงทำให้ศูนย์กำจัดขยะมูลฝอยรวมของจังหวัดนครพนม มีจำนวน 2 ศูนย์ ประกอบด้วย

- กลุ่มที่ 1 เทศบาลเมืองนครพนม เป็นเจ้าภาพ(ควบรวมพื้นที่ กลุ่มที่ 3 ของเทศบาลตำบลนาแก)
- กลุ่มที่ 2 เทศบาลตำบลบ้านแพง เป็นเจ้าภาพ

ปริมาณขยะมูลฝอยที่เกิดขึ้นของจังหวัดนครพนม วันละ 675.40 ตัน หรือจำนวน 246,521 ตัน/ปี ปริมาณขยะที่จัดการอย่างถูกต้อง วันละ 546.67 ตัน คิดเป็นร้อยละ 11.56 มีการนำขยะมูลฝอยไปใช้ประโยชน์วันละ 249.53 ตัน หรือคิดเป็นร้อยละ 81

เนื่องจากศูนย์กำจัดขยะมูลฝอยรวมของจังหวัดนครพนม มีปัญหาในการบริหารจัดการและไม่สามารถรองรับปริมาณขยะทั้งจังหวัดได้ ทำให้อปท.ส่วนใหญ่ในพื้นที่จังหวัดนครพนม นำขยะบางส่วนไปทิ้งในบ่อขยะของตนเองหรือ อปท.ใกล้เคียง ซึ่งส่วนใหญ่เป็นบ่อขยะแบบไม่ถูกหลักวิชาการ (Open Dump) จำนวน 30 แห่ง กระจายทั่วทั้งจังหวัด

ภาพที่ 1.10 แสดงสถานทีกำจัดขยะมูลฝอยของจังหวัดนครพนม (ที่ถูกต้อง และไม่ถูกต้อง)

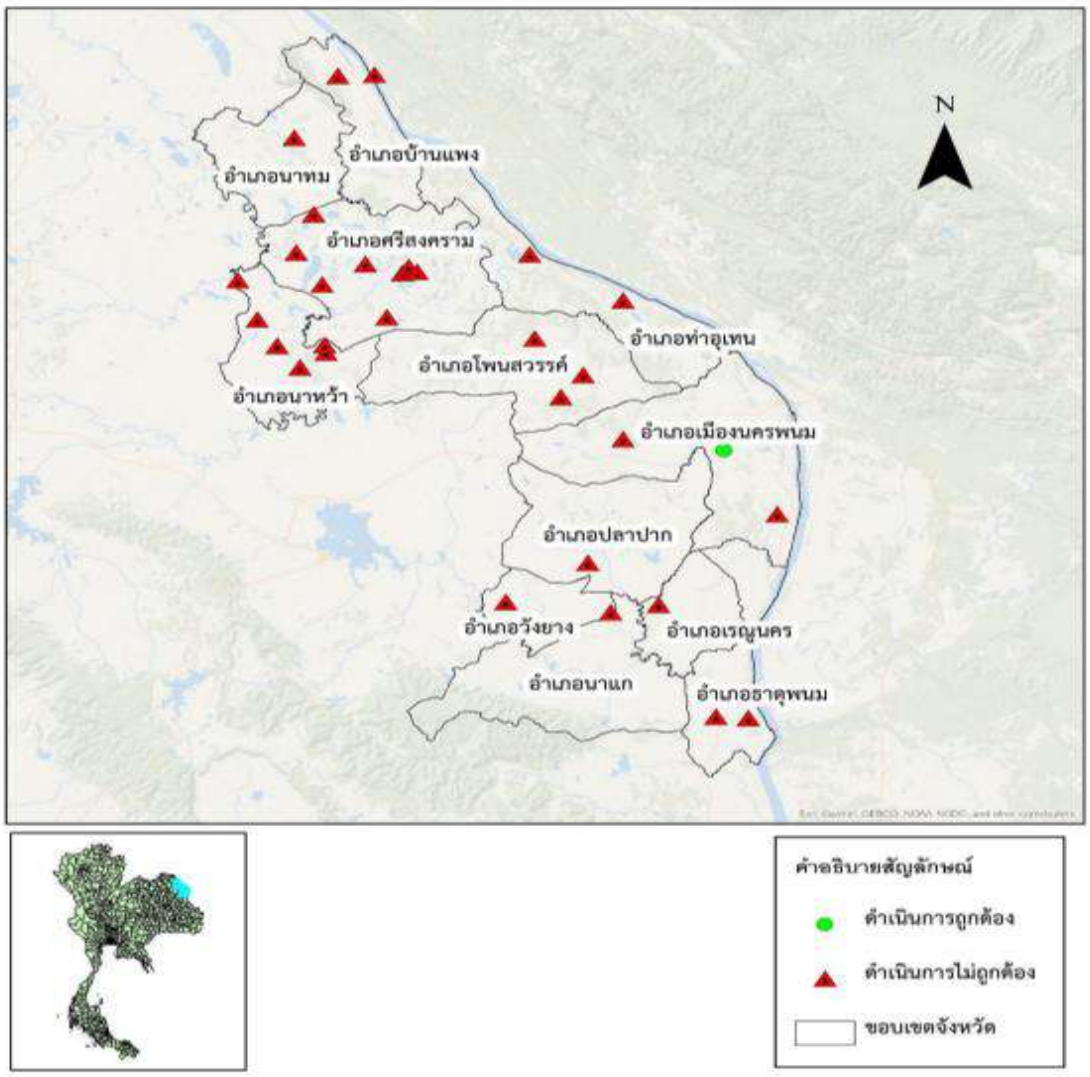

ท์

ตารางที่ 1.65 แสดงข้อมูลสถานที่กำจัดขยะมูลฝอยจังหวัดนครพนม

จังหวัด	สถานที่กำจัดขยะมูลฝอยและสถานีขนถ่ายขยะมูลฝอยที่เปิดดำเนินการ (แห่ง)			
	ดำเนินการกำจัดถูกต้อง	ดำเนินการกำจัดไม่ถูกต้อง	สถานีขนถ่ายขยะมูลฝอย	รวม
นครพนม	1	31	0	32

ที่มา : รายงานสถานการณ์สถานที่กำจัดขยะมูลฝอยของประเทศไทย ปี พ.ศ. 2565 กรมควบคุมมลพิษ

ตารางที่ 1.65 ปริมาณขยะมูลฝอยจังหวัดจังหวัดนครพนม ปี พ.ศ. 2565

จังหวัด	ขยะมูลฝอยที่เกิดขึ้น1 (ตัน/วัน)	ขยะมูลฝอยที่นำกลับมาใช้ประโยชน์1 (ตัน/วัน)	ขยะมูลฝอยที่กำจัดอย่างถูกต้อง2 (ตัน/วัน)	ขยะมูลฝอยที่กำจัดอย่างไม่ถูกต้อง2 (ตัน/วัน)
นครพนม	650	457	50	143

ที่มา : รายงานสถานการณ์สถานที่กำจัดขยะมูลฝอยของประเทศไทย ปี พ.ศ. 2565 กรมควบคุมมลพิษ

ตารางที่ 1.66 แสดงปริมาณขยะในจังหวัดนครพนม 2561-2565

รายการ	ปริมาณ	ปริมาณขยะ (ตัน)				
		ปี 2561	ปี 2562	ปี 2563	ปี 2564	ปี 2565
.ขยะมูลฝอยทั่วไป	ปริมาณขยะมูลฝอยทั้งหมด	276,976	247,075	247,287.5	248,364.3	246,521
	ขยะที่จัดการอย่างถูกต้อง	107,310	213,141	134,254.3	104,623.6	199,534.6
ขยะมูลอันตรายชุมชน	ปริมาณขยะอันตรายทั้งหมด	N/A	N/A	N/A	N/A	N/A
	ขยะที่กำจัดถูกต้อง	N/A	6.70	6.87	4.78	9.53

ที่มา : ข้อมูลขยะจากสำนักงานท้องถิ่นจังหวัดนครพนม (มฝ.2) –ขยะอันตราย องค์การบริหารส่วนจังหวัดนครพนม – 2565

รูปภาพที่ 1.11 แสดงศูนย์กำจัดขยะมูลฝอยรวม เทศบาลเมืองนครพนม

9) ประเด็นปัญหาในการจัดการขยะ จังหวัดนครพนม

(1) ประชาชนขาดความตระหนัก และไม่ให้ความสำคัญในการจัดการขยะมูลฝอย เท่าที่ควร ในเขตชุมชนเมืองมีการคัดแยกขยะและนำขยะไปใช้ประโยชน์น้อย

(2) มาตรการในการรณรงค์และส่งเสริมให้ประชาชนจัดการขยะในครัวเรือน ตามหลัก 3 Rs ประสบความสำเร็จในบางพื้นที่(ในพื้นที่ชุมชนรอบนอก) แต่สำหรับชุมชนในเมือง การมีส่วนร่วมในการจัดการขยะที่ครัวเรือนมีน้อย ส่วนใหญ่จะผลักให้เป็นภาระของ อปท.ในการเก็บ รวบรวม และนำไปกำจัด

(3) ขาดแคลนระบบกำจัดขยะแบบถูกหลักสุขาภิบาลโดยองค์กรปกครองส่วนท้องถิ่นส่วนใหญ่กำจัดขยะส่วนใหญ่โดยการขุดหลุมฝัง เทกอง เผากลางแจ้ง ส่งผลกระทบกับสภาพแวดล้อมโดยรอบ รวมทั้งอาจมีปัญหาเรื่องกลิ่นเหม็น แมลงวันมีจำนวนมากสร้างความเดือดร้อนให้ประชาชนที่อาศัยอยู่โดยรอบ

(4) ปริมาณขยะมูลฝอยมีแนวโน้มเพิ่มมากขึ้นตามความเจริญของเมือง

(5) การบริหารจัดการขยะมูลฝอยขององค์กรปกครองส่วนท้องถิ่นแต่ละแห่งยังไม่มีประสิทธิภาพ ทั้งนี้เนื่องจากขาดบุคคลากรที่มีความรู้ในการบริหารจัดการขยะ และผู้บริหารองค์กรปกครองส่วนท้องถิ่นต้องให้ความสำคัญปัญหาเป็นลำดับต้นๆ การขาดแคลนงบประมาณในการก่อสร้างระบบกำจัดขยะมูลฝอยที่ถูกต้องตามหลักวิชาการ งบประมาณในการดำเนินการจัดการขยะในชุมชนที่มีสูงขึ้น

(6) ผู้นำองค์กรปกครองส่วนท้องถิ่น ส่วนใหญ่ไม่ให้ความสำคัญในการจัดการขยะต้นทาง ขาดการขับเคลื่อนงานในการส่งเสริมให้จัดการขยะต้นทาง มุ่งเน้นการจัดการขยะที่ปลายทาง

1.2.13 ข้อมูลแหล่งท่องเที่ยวที่สำคัญ

1.2.13.1 แหล่งท่องเที่ยวทางธรรมชาติ

(1) อุทยานแห่งชาติภูลังกา ตั้งอยู่ทางทิศตะวันตกของอำเภอบ้านแพง ห่างจากอำเภอบ้านแพง 6 กิโลเมตร ภูลังกาเป็นต้นกำเนิดของน้ำตกและลำธารใหญ่น้อยหลายสาย ตลอดจนมีความอุดมสมบูรณ์ของดอกไม้ กล้วยไม้ และพันธุ์ไม้นานาชนิดที่สวยงาม การเดินทางจากตัวจังหวัด ใช้เส้นทางหลวงหมายเลข 212 (นครพนม-บ้านแพง) ระยะทาง 92 กิโลเมตร มีสถานที่ท่องเที่ยวทางธรรมชาติที่สำคัญได้แก่

1) น้ำตกตาดขาม ต้นลำธารเกิดจากเทือกเขาภูลังกา ตั้งอยู่ใจกลางเขตป่าสงวนแห่งชาติภูลังกา ห่างจากที่ว่าการอำเภอบ้านแพง ไปทางทิศตะวันตกเฉียงเหนือ 6 กิโลเมตรเป็นลำห้วยไหลมาบรรจบ สภาพโดยรอบบริเวณร่มรื่นเหมาะแก่การไปท่องเที่ยวและ พักผ่อนเป็นอย่างยิ่ง ปัจจุบันมีถนนคอนกรีต เข้าไปถึงบริเวณน้ำตกการเดินทางใช้เส้นทางเดียวกับทางไปภูลังกา

2) น้ำตกตาดโพธิ์ กำเนิดจากเทือกเขาภูลังกา อยู่ใกล้กับน้ำตกตาดขามห่างกันประมาณ 5 กิโลเมตร มีลักษณะสวยงามไม่ยิ่งหย่อนไปกว่ากัน ที่ตั้งอยู่ห่างจากที่ว่าการอำเภอบ้านแพงประมาณ 11 กิโลเมตร อยู่ในเขตอุทยานแห่งชาติภูลังกา อำเภอบ้านแพง จังหวัดนครพนม น้ำตกตาดโพธิ์ไหลจากห้วยลังกาซึ่งมาจากเทือกเขาภูลังกาที่อุดมสมบูรณ์ทำให้เกิดเป็นน้ำตกที่งดงามไหลเป็นชั้นๆ จำนวน 4 ชั้น ซึ่งแต่ละชั้นจะมีลักษณะแตกต่างกันออกไปทำให้น่าเที่ยวชมให้ครบทั้ง 4 ชั้น จากลานจอดรถของที่ทำการอุทยานสามมารถเดินเท้าถึงน้ำตกชั้นที่ 1 ประมาณ 100 เมตร และจากชั้น 1 เดินต่อไประยะทาง 200 เมตร ถึงชั้นที่ 2 ระยะทาง 1,700 เมตร ถึงชั้นที่ 3 ระยะทาง 2,000 เมตร ถึงชั้นที่ 4 น้ำตกชั้นที่ 4 มีความสูงที่สุด ประมาณ 50 เมตร ซึ่งในฤดูฝนสามารถมองเห็นได้จากถนนสายนครพนม-หนองคาย โดยเห็นได้ชัดเจนและมีความสวยงาม ระหว่างทางเดินจากชั้นที่ 1-4 จะมีดอกไม้ป่าและผีเสื้อชนิดต่างๆ ให้ชมในช่วงเดือนมิถุนายน-ตุลาคม ของทุกปี

(2) หาดดอนแพง ตั้งอยู่ทางทิศตะวันออกของอำเภอบ้านแพง ห่างจากที่ว่าการอำเภอ ประมาณ 1 กิโลเมตร อยู่ติดริมฝั่งแม่น้ำโขง ตรงข้ามกับประเทศสาธารณรัฐประชาธิปไตยประชาชนลาว เป็นสถานที่ที่มีทัศนียภาพสวยงาม โดยเฉพาะภูมิทัศน์ช่วงที่มีการปลูกใบยาสูบนับพันไร่ดานสาวคอยตั้งอยู่บนเทือกเขาภูพาน เขตอำเภอนาแก พื้นที่ส่วนใหญ่เป็นลานหินเรียบ มีต้นไม้เบญจพรรณขึ้นประปราย เมื่อขึ้นถึงลานหินสามารถมองเห็นยอดขององค์พระธาตุพนม รวมทั้งอ่างเก็บน้ำห้วยโทห้วยผักดอกและพื้นที่ของอำเภอนาแกได้เป็นอย่างดี ทั่วพื้นที่มีทิวทัศน์สวยงาม ความเป็นมาของสถานที่แห่งนี้มาจากหนุ่มสาวชาวบ้านสมัยก่อนเวลาไปหาของป่าจะนัดหมายคอยกันที่นี่เลยได้ชื่อว่า “ดานสาวคอย” การเดินทางห่างจากตัวอำเภอนาแกประมาณ 6 กิโลเมตร เส้นทางเป็นถนนลูกรังรถยนต์สามารถขึ้นไปถึงบริเวณดานสาวคอยได้

(3) หาดแห่ เป็นเกาะกลางแม่น้ำโขง อยู่บริเวณบ้านน้ำก่ำใต้ ตำบลน้ำก่ำ อำเภอธาตุพนม สภาพแวดล้อมเต็มไปด้วยวิวทิวทัศน์ที่สวยงามของบ้านเรือนสองฝั่งโขง ในอดีตเริ่มมีผู้คนลงไปท่องเที่ยวพักผ่อนในฤดูร้อน ตั้งแต่ปี 2534 แต่เริ่มเป็นรูปเป็นร่างและเปิดให้บริการนักท่องเที่ยวอย่างเป็นทางการเมื่อ 5 ปี ที่ผ่านมา ในช่วงหลังจากงานพระธาตุพนมของทุกปีไปจนถึงวันที่ 15 เมษายนหรือจนจบเทศกาลสงกรานต์

(4) อุทยานผาเป้า เป็นแหล่งท่องเที่ยวเชิงอนุรักษ์ ชมความสวยงามทางธรรมชาติ ที่หาดูได้ยาก รวมถึงศึกษาย้อนรอยประวัติศาสตร์ผู้ร่วมพัฒนาชาติไทย และจะมีการพัฒนาเส้นทางขึ้นไปจุดชมวิว ให้รถยนต์ทั่วไปสามารถขึ้นได้โดยสะดวก เพื่อเป็นการรองรับประชาชน นักท่องเที่ยว ที่สนใจท่องเที่ยว นอกจากนี้ ระหว่างเส้นทางยังมีวัด สถานที่สำคัญหลายแห่ง ที่สามารถแวะเยี่ยมชมได้ถือว่าเป็นแหล่งท่องเที่ยวแห่งใหม่ที่น่าสนใจ อุทยานฯ มีความพร้อมที่จะต้อนรับนักท่องเที่ยวสนใจสามารถติดต่อสอบถาม หรือขอเจ้าหน้าที่นำทางเข้าเยี่ยมชมได้ตลอด สามารถติดต่อได้ที่ อบต.หนองบ่อ อ.นาแก จ.นครพนม หรือ สถานีควบคุมไฟป่าอุทยานแห่งชาติภูผายล อ.นาแก จ.นครพนม

1.2.13.2 แหล่งท่องเที่ยวลุ่มน้ำสงครามพื้นที่ชุ่มน้ำโลก

แม่น้ำสงคราม เป็นแม่น้ำสายสำคัญไหลลงแม่น้ำโขง ทางเขตภาคตะวันออกเฉียงเหนือตอนบน หรือที่เรียกว่า แอ่งสกลนคร มีต้นกำเนิดจากเทือกเขาภูพาน ในเขตจังหวัดสกลนคร ไหลผ่านอุดรธานี หนองคาย บึงกาฬ และบรรจบกับแม่น้ำโขงที่ตำบลไชยบุรี อำเภอท่าอุเทน จังหวัดนครพนม มีความยาวประมาณ 420 กิโลเมตร ยาวเป็นลำดับที่ 7 ของประเทศ

หมู่บ้านในเขตลุ่มน้ำสงครามไหลผ่านเขตพื้นที่อำเภอนาทม อำเภอศรีสงคราม อำเภอท่าอุเทน โดยเฉพาะในเขตพื้นที่บ้านปากยาม ตำบลสามผง บ้านยางงอย บ้านอ้วน และบ้านท่าบ่อสงคราม อำเภอศรีสงคราม จังหวัดนครพนม พบว่าบริเวณป่าบุ่งป่าทามดังกล่าว มีระบบนิเวศย่อย ถึง 28 ระบบ เหมาะสำหรับเป็นที่อยู่อาศัยของพันธุ์ปลากว่า 124 ชนิด มีพรรณพืชในป่าทามที่ใช้ประโยชน์ได้จำนวนถึง 208 ชนิด

แม่น้ำสงคราม และป่าบุ่งป่าทาม เป็นแหล่งทรัพยากรที่เลี้ยงดูชุมชนรอบๆ มาอย่างยาวนาน จนสร้างความมั่นคงด้านอาหาร ด้านสุขภาพ ด้านเศรษฐกิจ สังคม วัฒนธรรมและประเพณี ซึ่งชาวบ้านที่นี่ได้ขนานามว่า "แม่น้ำสงครามป่าบุ่งป่าทาม" คือ "ตู้กับข้าวของชุมชน" และก่อเกิด "วัฒนธรรมปลาแดก" ขึ้น

ชุมชนในเขตลุ่มน้ำสงครามได้ใช้ประโยชน์จากลำน้ำสงครามในการทำนาปรับ การปลูกพืชผลทางการเกษตร การประมง และการคมนาคมขนส่งโดยในอดีต ใช้ท่าวังไผ่ลำน้ำสงคราม เป็นท่าน้ำสำคัญในการคมนาคมทางน้ำสู่พื้นที่ภายนอก เป็นเส้นทางคมนาคมทางน้ำยุคแรกๆ

แนวคิดการจัดการแหล่งท่องเที่ยวตามรอยเส้นทางธรรมวิถีไทยวิถีพุทธลุ่มน้ำสงครามพื้นที่ชุ่มน้ำโลก และมีสโลแกน “ล่องเรือลำน้ำสงคราม นั่งรถชมวัดเก่า ช๊อปโอท๊อป กินข้าวป่า”

จึงได้บังเกิดแนวคิดโปรแกรมนำเที่ยวและทัศนศึกษา สามธรรม @ ลุ่มน้ำสงคราม

ธรรมที่ 1 ธรรมชาติ ได้แก่ ระบบนิเวศน์ลำน้ำสงคราม ป่าบุ่งป่าทาม (ตู้กับข้าวชุมชน) กิจกรรมท่องเที่ยวทางน้ำเชิงอนุรักษ์บนพื้นที่ชุ่มน้ำโลก (Ramsar Sites) ลำดับที่ 15 ของประเทศ

ธรรมที่ 2 ธรรมะ ได้แก่ พระกรรมฐานตามแผนที่กองทัพธรรมแห่งภาคอีสาน สายธุดงค์พระอาจารย์เสาร์ พระอาจารย์มั่น ภูริทัตโต พระอาจารย์เกิ่ง อธิมุตตโก พระอาจารย์มหาบัว ณาณสัมปันโน พิพิธภัณฑ์หลวงปู่ตื้อ

ธรรมที่ 3 วัฒนธรรมท้องถิ่นคนลุ่มน้ำสงคราม เช่น วิถีชีวิตคนหาปลา การไหลมอง ไส่ตุ้ม ไส่โต่ง ตึกสดุ้งยักย์ ทำปลาแดก กินข้าวป่า และเส้นทางประวัติศาสตร์ของชาติพันธุ์คนลุ่มน้ำสงคราม

1.2.13.3 แหล่งท่องเที่ยวทางธรณีวิทยา

(1) แหล่งรอยตีนไดโนเสาร์ท่าอุเทน แหล่งรอยตีนไดโนเสาร์ท่าอุเทน จ.นครพนม สำหรับแหล่งรอยตีนไดโนเสาร์ท่าอุเทนนี้นับว่ามีความสำคัญทางด้านโบราณชีววิทยาและธรณีวิทยา เป็นแหล่งรอยตีนไดโนเสาร์ที่สมบูรณ์ที่สุดในประเทศไทยมีความกว้างกว่า 3 นิ้ว ประกอบด้วยแนวทางเดิน 32 แนว และรอยเท้ามากกว่า 199 รอย มีลักษณะชัดเจนเป็น 3 นิ้ว คล้ายรอยตีนไก่ ปลายนิ้วมีเล็บแหลมคมเป็นลักษณะของไดโนเสาร์พวกกินพืชขนาดกลาง จากลักษณะทางเดินน่าจะอยู่กันเป็นฝูงพวกนี้น่าจะเป็นไดโนเสาร์นกกระจอกเทศ จากรอยตีน ยังพบรอยตีนไดโนเสาร์ขนาดใหญ่ คือ ซอโรพอดและอิกัวโนดอนอยู่ด้วย และยังพบรอยตีนจระเข้ขนาดเล็กอีกหลายแนว

(2) ดานสาวคอย ตั้งอยู่ในบริเวณวัดภูพานอุดมธรรม บนเทือกเขาภูพาน ในบริเวณพิกัดที่ 0443527 ตะวันออก 1867320 เหนือ ระวาง 5942 บ้านคับพวง สามารถเดินทางเข้าไปในตัวอำเภอนาแกโดยใช้เส้นทางหลวงแผ่นดินหมายเลข 223 อำเภอธาตุพนม-อำเภอนาแก จะมีป้ายบอกทางไปวัดภูพานอุดมธรรม ซึ่งห่างจากอำเภอนาแกไปทางทิศใต้ประมาณ 6 กิโลเมตร สามารถเดินทางขึ้นโดยรถยนต์มีถนนลาดยาง ขึ้นถึงบริเวณวัดซึ่งเป็นที่ตั้งของดานสาวคอย ความเป็นมาของสถานที่แห่งนี้เนื่องมาจากหนุ่มสาวชาวบ้านสมัยก่อนเวลาจะไปหาของป่าจะนัดหมายมาคอยกันที่ลานหินนี้เป็นประจำหรือมาเที่ยวชมความงามโดยฝ่ายสาวจะมาเป็นผู้คอย จึงได้ชื่อว่า **“ดานสาวคอย”**

1.2.13.4 แหล่งท่องเที่ยวทางประวัติศาสตร์

(1) พระธาตุพนม ประดิษฐาน ณ วัดพระธาตุพนมวรมหาวิหารในเขตอำเภอธาตุพนม ห่างจากตัวจังหวัดประมาณ 50 กิโลเมตร ผลจากการขุดค้นทางโบราณคดีลงความเห็นว่าเป็นสมัยเดียวกันกับปราสาทของขอม และได้ทำการบูรณะเรื่อยมา โดยในปี พ.ศ.2458 วัดพระธาตุพนมได้รับการยกฐานะเป็นอารามหลวงชั้นเอก ขึ้นเป็น “วรมหาวิหาร” ต่อมาในวันที่ 11 สิงหาคม 2518 พระธาตุพนมได้ล้มทลายลงทั้งองค์เนื่องจากความเก่าแก่ของ องค์พระธาตุพนม รัฐบาลได้ก่อสร้างองค์พระธาตุขึ้นใหม่ แล้วเสร็จเมื่อวันที่ 23 มีนาคม 2522 และได้ ทำการบรรจุพระบรมสารีริกธาตุ ตลอดจนของมีค่ามากมาย

นับหมื่นชิ้นภายในองค์พระธาตุ บนยอดองค์พระธาตุมีฉัตรทองคำน้ำหนักถึง 110 กิโลกรัม ปัจจุบันองค์พระธาตุพนมมีฐานกว้างด้านละ 12.33 เมตร เป็นเจดีย์ทรงสี่เหลี่ยมสูงแลดูสง่างามยิ่งนัก

พระธาตุพนม


พระธาตุเรณู

(2) พระธาตุท่าอุเทน ประดิษฐานอยู่บ้านท่าอุเทน อำเภอท่าอุเทน รูปทรงคล้ายพระธาตุพนม มีความสูงจากพื้นดินถึงยอด 33 วา ฐานกว้างด้านละ 6 วา 3 ศอก พระอาจารย์ศรีทัตถ์ เป็นผู้สร้าง เมื่อปี พ.ศ.2455 พระธาตุท่าอุเทนนี้เป็นศิลปกรรมและปูชนียสถานอันสำคัญยิ่งองค์หนึ่ง ภายในองค์พระธาตุบรรจุพระธาตุของ พระอรหันต์ ซึ่งพระอาจารย์ศรีทัตถ์ได้อัญเชิญมาจากเมืองย่างกุ้งประเทศพม่า การเดินทางไปนมัสการพระธาตุท่าอุเทนจากตัวเมืองนครพนมใช้เส้นทางหมายเลข 212 ไปยังอำเภอท่าอุเทน ระยะทางประมาณ 26 กิโลเมตร

(3) พระธาตุเรณูนคร ประดิษฐานอยู่ที่วัดพระธาตุเรณูนคร ตำบลเรณูนคร อำเภอเรณูนคร สร้างขึ้นเมื่อ พ.ศ. 2461 โดยอาจารย์เม้า วงษา และ อุปปัชฌาอินทร์ โดยจำลองมาจากองค์พระธาตุพนม มีความสูง 35 เมตร กว้าง 8.37 เมตร มีซุ้มประตู 4 ด้าน ภายในเป็นโพรงบรรจุพระไตรปิฎก พระพุทธรูปทองคำ ภายในวัดพระธาตุเรณูนคร นอกจากมีองค์พระธาตุเรณูนครแล้วยังมีพระรูปพระองค์แสน (น้ำหนัก 1,200 กิโลกรัม หน้าตักกว้าง 50 เซนติเมตร สูง 50 เซนติเมตร) มีพระพุทธลักษณะสวยงาม การเดินทางไปนมัสการพระธาตุเรณูนคร จากตัวเมืองใช้เส้นทางหลวงหมายเลข 212 ถึงกิโลเมตร ที่ 44 มีทางแยกไปยังอำเภอเรณูนคร 7 กิโลเมตร สภาพถนนลาดยางใช้ได้ทุกฤดูกาล รวมระยะทางทั้งสิ้น 51 กิโลเมตร

(4) พระธาตุประสิทธิ์ ประดิษฐานอยู่ที่วัดพระธาตุประสิทธิ์ ตำบลนาหว้า อำเภอนาหว้า ห่างจากตัวอำเภอเมืองประมาณ 98 กิโลเมตร เป็นที่บรรจุพระอุรังคธาตุของพระพุทธเจ้า ประชาชนในท้องถิ่นใกล้เคียงเคารพนับถือมากการเดินทางจากตัวเมืองนครพนม ไปตามทางหลวงหมายเลข 212 ผ่านอำเภอท่าอุเทน ถึงบ้านท่าดอกแก้วจะมีทางหลวง หมายเลข 2032 แยกซ้ายมือเข้าตัวอำเภอศรีสงคราม จากอำเภอศรีสงคราม ไปอำเภอนาหว้า ระยะทาง 26 กิโลเมตร ถนนลาดยางตามทางหลวงหมายเลข 2132 ถึงบริเวณวัด

(5) พระธาตุมหาชัย ประดิษฐาน ณ วัดโพธิ์ตดาราม ตำบลมหาชัย อำเภอปลาปาก ห่างจากตัวจังหวัดประมาณ 40 กิโลเมตร ไปตามเส้นทางนครพนม - สกลนคร ทางหลวงแผ่นดินหมายเลข 22 พระธาตุมหาชัย เป็นปูชนียสถานที่สำคัญยิ่งแห่งหนึ่ง พระบาทสมเด็จพระเจ้าอยู่หัวและสมเด็จพระนางเจ้าพระบรมราชินีนาถ ได้เสด็จพระราชดำเนินทรงประกอบพิธีบรรจุพระบรมสารีริกธาตุไว้ที่พระธาตุมหาชัย เมื่อวันที่ 25 พฤษภาคม 2518 ตรงกับวันขึ้น 15 ค่ำ เดือน 6 ซึ่งเป็นวันวิสาขบูชา และที่วัดโพธิ์ตดารามนี้ ยังเป็นที่จำพรรษาของท่านพระครูสุนทรธรรมโพธิ์ต (หลวงปู่คำพันธ์ โพ สปัญโญ) พระเกจิอาจารย์สายวิปัสสนาที่สำคัญองค์หนึ่ง และเป็นที่เคารพนับถือของชาวจังหวัดนครพนม และชาวอีสานทั่วไปด้วย

(6) พระธาตุศรีคูณ หรือ พระธาตุศรีคุณ เป็นปูชนียสถานคู่บ้านคู่เมืองของชาวอำเภอนาแก ห่างจากอำเภอธาตุพนม ตามทางหลวงหมายเลข 212 ประมาณ 27 กิโลเมตร พระธาตุศรีคูณมีลักษณะส่วนบนคล้ายพระธาตุพนม ต่างกันตรงที่ชั้นที่ 1 มีสองตอน เป็นรูป 4 เหลี่ยม ประดับลวดลายปูนปั้น และชั้นที่ 2 สั้นกว่าพระธาตุพนม

(7) พระธาตุนคร อำเภอเมืองนครพนม พระธาตุนครมีลักษณะสี่เหลี่ยมจตุรัส กว้างด้านละ 5.85 เมตร สูง 24 เมตร ก่อสร้างเสร็จในวันเดือนเพ็ญของปี พ.ศ. 2465 มีรูปแบบตามพระธาตุพนมองค์เดิมภายในบรรจุพระอรหันต์สารีริกธาตุพร้อมกับองค์พระพุทธรูปทองคำและของมีค่าต่างๆ จากประชาชนผู้มีจิตศรัทธาถวายบรรจุเอาไว้ในองค์พระธาตุ และพระธาตุประจำวันเกิดของผู้เกิดวันเสาร์ เชื่อกันว่าผู้มานมัสการจะได้รับอานิสงส์เสริมบุญบารมีและมีอำนาจวาสนาเป็นเจ้าคนนายคน

(8) วัดมรุกขนคร ตั้งอยู่ ต.ดอนนางหงส์ อ.ธาตุพนม จ.นครพนม มีพระธาตุสำคัญของจังหวัด ลักษณะคล้ายพระธาตุพนม ตั้งอยู่บนฐานสี่เหลี่ยมซ้อนลดหลั่นกันขึ้นไปเรื่อยๆ ยอดเจดีย์ทรงบัวเหลี่ยมผู้สร้างคือพระบรมราชา(กู่แก้ว) เจ้าเมืองเดิมมรุขนครเดิม ช่วงหนึ่งเคยเป็นศูนย์กลางอาณาจักรศรีโคตรบูรณ์

(9) วัดโอกาสศรีบัวบาน เป็นวัดคู่บ้านคู่เมืองมาแต่โบราณ มีศาลเจ้าหมื่น รวมทั้งพระติ้ว พระเทียม ซึ่งเป็นพระคู่บ้านคู่เมืองของเมืองนครพนม เป็นที่เคารพสักการะของพุทธศาสนิกชนทั่วไป วัดนี้ตั้งอยู่ริมฝั่งแม่น้ำโขงติดกับด่านศุลกากรนครพนม ในเขตเทศบาลเมืองนครพนม

(10) พระพุทธบาทเวินปลา ตั้งอยู่ในลำน้ำโขง ณ บ้านเวินพระบาท ตำบลเวินพระบาท อำเภอท่าอุเทน โดยมีที่ตั้งอยู่ทางทิศตะวันออกของวัดพระบาทเวินปลา หางจากฝั่งออกไป 150 เมตร สถานที่แห่งนี้ ชาวบ้านเรียกว่า “วังน้ำวน หรือ เวิน” ลักษณะเป็นรอยฝ่าพระบาทเบื้องซ้าย ความกว้าง 70เซนติเมตร ความยาว 1.80 เมตร ตรงกลางมีรูปกงจักร เส้นผ่าศูนย์กลางของรูปประมาณ 10 เซนติเมตร ในฤดูฝนน้ำจะท่วมคือตั้งแต่เดือนพฤษภาคมไปจนกว่าน้ำจะลดลง ในเดือนกุมภาพันธ์ จึงไปนมัสการได้ งานเทศกาลนมัสการ จะตรงกับวันสงกรานต์ของทุกปี การเดินทางจากนครพนมไปตามถนนสายนครพนม-บ้านแพง ห่างจากตัวจังหวัดประมาณ 10 กิโลเมตร เลี้ยวขวาเข้าหมู่บ้านอีก 500 เมตร

พระพุทธบาทเวินปลา

(11) พระบางวัดไตรภูมิ ประดิษฐานอยู่ ณ วัดไตรภูมิ ตำบลท่าอุเทน อำเภอท่าอุเทน เป็นพระพุทธรูปยืนปางห้ามสมุทร มีขนาดสูง 80 นิ้ว แท่นสูง 2.5 นิ้ว ฐานเป็นรูป 8 เหลี่ยม สูง 15 นิ้ว ห่างจากตัวจังหวัดนครพนม ประมาณ 26 กิโลเมตร

(12) พิพิธภัณฑ์จวนผู้ว่าราชการจังหวัดนครพนม เป็นสถาปัตยกรรมดีเด่นมีลักษณะเป็นแบบตะวันตก ได้รับอิทธิพลในรูปแบบการก่อสร้างจากฝรั่งเศสช่วงสมัยสงครามอินโดจีน มีอายุแก่มากแล้วแต่ยังรักษาสภาพและความสวยงามต่างๆไว้ได้อย่างดี ภายในจัดแสดงเกี่ยวกับเรื่องราวของจังหวัดนครพนมตั้งแต่อดีตถึงปัจจุบันรวมถึงประเพณีไหลเรือไฟหนึ่งเดียวของประเทศไทยด้วย

พิพิธภัณฑ์จวนผู้ว่าราชการจังหวัดนครพนม

(13) หอสมุดแห่งชาติเฉลิมพระเกียรติ สมเด็จพระนางเจ้าสิริกิติ์พระบรมราชินีนาถฯ เดิมเคยเป็นอาคารศาลากลางจังหวัดนครพนม (หลังเก่า) มาก่อน เริ่มสร้างครั้งแรก ในปี พ.ศ. 2458 ในสมัยที่พระยาพนมนครนุรักษ์ (อุ้ย นาครทรรภ) เป็นผู้ว่าราชการจังหวัดนครพนมคนแรก สร้างเสร็จในปี พ.ศ. 2462 ลักษณะสถาปัตยกรรม ตัวอาคารใช้แปลนของศาลากลางจังหวัดเชียงราย มีลักษณะตึกสองชั้นครึ่ง ก่ออิฐถือปูน ไม่เสริมเหล็ก หลังคามุงกระเบื้องดินเผา ส่วนประกอบโครงสร้างต่างๆ เป็นไม้ รูปทรงอาคารเป็นแบบตะวันตก

(14) หมู่บ้านมิตรภาพไทย-เวียดนาม เป็นหมู่บ้านเก่าแก่ที่อดีตประธานาธิบดีสาธารณรัฐสังคมนิยมเวียดนาม ท่านโฮจิมินห์ได้เคยเข้ามาพึ่งพระบรมโพธิสมภารพระบาทสมเด็จพระเจ้าอยู่หัว แห่งราชอาณาจักรไทย เพื่อกอบกู้เอกราชของประเทศเวียดนาม ระหว่างปี พ.ศ.2471-2474 ที่บ้านนาจอกหมู่ที่ 5 ตำบลหนองญาติ อำเภอเมืองจังหวัดนครพนม สถานที่แห่งนี้เป็นสถานที่ที่มีความสำคัญอย่างยิ่งในการกอบกู้อิสรภาพให้แก่ประเทศเวียดนาม กระทรวงการต่างประเทศสนับสนุนแนวคิดดังกล่าวโดยให้ความเห็นว่าเป็นการส่งเสริมให้ทั้งสองประเทศมีความสัมพันธ์ใกล้ชิดแน่นแฟ้นขึ้นและจะช่วยดึงดูดความสนใจของนักท่องเที่ยวชาวเวียดนามให้เดินทางมาเยี่ยมเยียนเพื่อทัศนศึกษาแหล่งจารึกทางประวัตศาสตร์ ณ ที่แห่งนี้ ต่อมากระทรวงการต่างประเทศเวียดนามมีความคิดเห็นสนับสนุนการพัฒนาบ้านนาจอกให้เป็นแหล่งท่องเที่ยวเชิงประวัติศาสตร์วัฒนธรรมและมิตรภาพไทย-เวียดนามโดยพิพิธภัณฑ์โฮจิมินห์เวียดนามมีการรวบรวมเอกสารสำคัญภาพถ่ายเครื่องใช้สอยและหลักฐานทางประวัติศาสตร์และบ้านจำลองบ้านเกิด และบ้านที่ฮานอยเพื่อมอบให้ฝ่ายไทยให้จัดแสดงให้อนุชนรุ่นหลังได้ศึกษาที่พิพิธภัณฑ์ประธาน โฮจิมินห์ที่บ้านนาจอกนอกจากนี้ยังมีบ้านจำลองของท่านอดีตประธานโฮจิมินห์ที่เคยอยู่โดยการก่อสร้างขึ้นโดยชาวไทยเชื้อสายเวียดนามให้จังหวัดนครพนม สถานที่แห่งนี้ท่านเคยปลูกต้นมะเฟือง 1 ต้น และต้นมะพร้าว 2 ต้นลักษณะบริเวณบ้านปลูกต้นมะพร้าวต้นมะเฟือง หลังบ้านมียุ้งข้าว ตัวบ้านเป็นบ้านสวนแบบโบราณ ชั้นเดียว ร่มรื่นในบ้านมีห้อง 2 ห้อง มีเตียงไม้ ชั้นวางของ โต๊ะ เก้าอี้ยาว

(15) พิพิธภัณฑ์ประธานโฮจิมินห์ เป็นสถานที่รวบรวมเอกสารและจัดแสดงจำลองบ้านเกิดของท่านประธานโฮจิมินห์และรูปปั้นประวัติการเดินทางเพื่อกอบกู้เอกราชนอกจากนี้ยังมีห้องบรรยายและมีห้องสมุดอิเล็กทรอนิกส์ เพื่อให้ผู้สนใจได้ศึกษาเกี่ยวกับประเทศเวียดนาม

(16) อนุสรณ์สถานประธานโฮจิมินห์ ตั้งอยู่ที่บ้านนาจอก ต.หนองญาติ อ.เมืองนครพนม จ.นครพนม ภายในมีอาคารพิพิธภัณฑ์ มีอาคารจำลองบ้านเก่าของลุงโฮ จัดแสดงข้าวของเครื่องใช้ภายในบ้านแบบเดียวกับยุคที่ลุงโฮหรือประธานโฮจิมินห์ได้มาอาศัยอยู่ที่นี่ช่วงสงครามเวียดนามให้ได้ชมกัน รวมทั้งมีอาคารจำหน่ายสินค้าพื้นบ้าน สินค้า OTOP ของที่ระลึกและมีบริการเช่าชุดอ๋าวหย่ายเพื่อถ่ายภาพเป็นที่ระลึก

สาธารณรัฐสังคมนิยมเวียดนาม ได้ให้ความสำคัญกับจังหวัดนครพนมในฐานะเมืองคู่แฝด ที่ลงนามความร่วมมือในเรื่องของเศรษฐกิจการค้า การท่องเที่ยว ที่สำคัญยังเป็นเมืองที่อดีตประธานโฮจิมินห์เคยมาพำนัก เพื่อหาลู่ทางกอบกู้เอกราช ปลดปล่อยประเทศเวียดนามยุคสงครามอินโดจีน กระทั่ง เมื่อปี 2557 สาธารณรัฐสังคมนิยมเวียดนาม สนับสนุนงบประมาณ 45 ล้าน ร่วมกับชาวไทยเชื้อสายเวียดนามผลักดันให้มีการก่อสร้างอนุสรณ์สถานประธานโฮจิมินห์ขึ้นที่บ้านนาจอก ตำบลหนองญาติ อำเภอเมือง จังหวัดนครพนม บนเนื้อที่ประมาณ 7 ไร่ ซึ่งเป็นพื้นที่ของกรมธนารักษ์ ภายในได้จัดสร้างอาคารพิพิธภัณฑ์รวบรวมเรื่องราวประวัติศาสตร์ ความเป็นมาของเส้นทางการต่อสู้กอบกู้เอกราชของอดีตประธานโฮจิมินห์ การแสดงหุ่นขี้ผึ้งจำลอง สภาพความเป็นอยู่ วิถีชีวิตของอดีตประธานโฮจิมินห์กับชาวบ้าน เพื่อเป็นแหล่งท่องเที่ยวศึกษาเส้นทางความเป็นมาของประวัติศาสตร์ และความสัมพันธ์อันดีระหว่างไทยกับเวียดนาม นอกจากนี้ยังมีการก่อสร้างอาคาร ไว้จัดแสดงจำหน่ายสินค้าโอทอป ที่ระลึกที่สำคัญของจังหวัดนครพนม ซึ่งเปิดเป็นทางการในวันที่ 19 พฤษภาคม 2559 พร้อมจัดงานเฉลิมฉลองครบรอบ 126 ปี วันคล้ายวันเกิดของอดีตประธานโฮจิมินห์ รวมถึงครบรอบ 12 ปี ในการก่อสร้างหมู่บ้านมิตรภาพไทยเวียดนามขึ้น

(17) พิพิธภัณฑ์ศาลจังหวัดนครพนม เป็นอาคารศาลจังหวัดนครพนม (หลังเก่า) ก่อสร้างเมื่อปี พ.ศ. 2460 ในที่ดินแปลงริมแม่น้ำโขง หันหน้าสู่แม่น้ำโขง เป็นอาคารแบบตึกโบราณชั้นเดียวใต้ถุนสูง เสา ผนัง ก่ออิฐถือปูน ไม่มีโครงเหล็ก โครงหลังคาทำด้วยไม้เนื้อแข็งมุงกระเบื้องเดินเผา ทำพิธีเปิดศาลเมื่อวันที่ 1 เมษายน พ.ศ.2461 มีห้องพิจารณาครั้งแรก 1 ห้อง และเมื่อปี พ.ศ. 2483 เป็นปีที่ประเทศไทยมีกรณีพิพาทอินโดจีน อาคารศาลได้ถูกกระสุนปืนและลูกระเบิดหลายแห่ง ทำให้ผนังแตกร้าว ต่อมาได้มีโอกาสซ่อมแซมและเพิ่มห้องพิจารณาอีก 1 ห้อง พร้อมดัดแปลงใต้ถุนเป็นห้องขังและห้องเก็บพัสดุ ใช้งานเป็นที่ทำการศาลจังหวัดนครพนมจนถึงวันที่ 3 มีนาคม พ.ศ.2506 เป็นเวลา 55 ปี

ในปี พ.ศ. 2563 จังหวัดได้จัดสรรงบประมาณในการปรับปรุงให้เป็นพิพิธภัณฑ์ศาลจังหวัดนครพนม เพื่อเป็นแหล่งเรียนรู้ ทบทวนเรื่องราวประวัติศาสตร์ศาลจังหวัดนครพนมที่ผ่านมา รวมทั้งเป็นการให้ความสำคัญเกี่ยวกับเหตุการณ์ที่เกิดขึ้นในอดีต และให้ความสำคัญกับบุคคลที่ได้บุกเบิกและทุ่มเท และมีส่วนร่วมในการสร้างสรรค์ผลงานในอดีต

1.2.13.5 แหล่งท่องเที่ยวทางวัฒนธรรม

(1) ประติมากรรมองค์พญาศรีสัตตนาคราช หรือ Land Mark องค์พญาศรีสัตตนาคราช เกิดจากดำริของท่านอนุกูล ตังคณานุกูลชัย ผู้ว่าราชการจังหวัดนครพนม คนที่ 38 ที่ว่า “นครพนมเป็นเมืองสุดชายแดน มีเส้น SKYLINE เส้นขอบฟ้า ทิวทัศน์สวยงามริมฝั่งโขง จะต้องมีจุดพักสายตาและสัญลักษณ์เมืองเป็นแลนด์มาร์ค”จึงได้หารือร่วมกับส่วนราชการ หน่วยงาน องค์กรภาคเอกชน ภาคประชาสังคม เพื่อจัดสร้างสัญลักษณ์ หรือแลนด์มาร์คของเมือง เป็นพญานาคตามหลักความเชื่อของชาวลุ่มแม่น้ำโขง จังหวัดจึงได้จัดทำโครงการยกระดับและพัฒนาแหล่งท่องเที่ยว กิจกรรมก่อสร้างประติมากรรมพญานาค (Land Mark) ขึ้น ซึ่งได้มอบหมายให้สำนักงานโยธาธิการและผังเมืองจังหวัดนครพนม ดำเนินการออกแบบ รวมไปถึงการออกแบบปรับปรุงภูมิทัศน์บริเวณโดยรอบโครงการ และได้มีการแต่งตั้งคณะกรรมการพิจารณารูปแบบประติมากรรมพญานาค โดยมีนายกเทศมนตรีเมืองนครพนม เป็นประธาน หัวหน้าส่วนราชการ องค์กรภาคเอกชน ภาคประชาสังคม ผู้แทนองค์กรปกครองส่วนท้องถิ่น และประชาชน ร่วมเป็นคณะกรรมการฯ ต่อมา ท่านอดิศักดิ์ เทพอาสน์ ผู้ว่าราชการจังหวัดนครพนม คนที่ 39 พร้อมด้วย พล.ต.สนธยา ศรีเจริญ ผู้บังคับการจังหวัดทหารบกนครพนมในขณะนั้น ได้ติดตามการดำเนินการก่อสร้างและปรับปรุงรูปแบบประติมากรรมรูปพญานาค ร่วมกับคณะกรรมการพิจารณาให้ได้รูปแบบงดงาม ถูกต้องตามลักษณะ อันเป็นมงคล และพัฒนาพื้นที่โดยรอบให้สวยงาม และเมื่อท่านสมชาย วิทย์ดำรงค์ขึ้นดำรงตำแหน่งผู้ว่าราชการจังหวัดนครพนม คนที่ 40 ก็ได้สานต่อการพัฒนาแหล่งท่องเที่ยวริมฝั่งแม่น้ำโขงต่อเนื่องเพิ่มเติม ได้แก่ การก่อสร้างอัฒจันทร์ลานเดิน - วิ่ง เพื่อนั่งชมไหลเรือไฟ และการออกกำลังกาย การก่อสร้างเส้นทางจักรยาน และการปรับปรุงภูมิทัศน์ ให้สอดรับกับประติมากรรมแลนด์มาร์คพญานาค และให้จัดสร้างวัตถุมงคลเหรียญพญานาค รุ่น “มหาสิทธิโชค” เพื่อจัดหาทุนในการบริหารจัดการประติมากรรมพญานาค การก่อสร้างประติมากรรมพญาศรีสัตตนาคราชจึงสัมฤทธิ์ผลสำเร็จ

“ประติมากรรมพญาศรีสัตตนาคราช เกิดจากแนวความคิด ที่ว่า ท่านพญานาคได้ขึ้นมาจาก แม่น้ำโขงมีปลายหางอยู่กลางสระน้ำ พร้อมน้ำพุรอบ 8 ทิศทาง โดยแสดงให้เห็นพญานาคขึ้นมาจากน้ำ และมีซุ้มลำตัวพญานาคเป็นลายโปร่งแสง แสดงการลอกคราบ ละทิ้งหลุดจากกิเลส แล้วมุดไปทางใต้ฐานขึ้นแท่นประทับ เป็นองค์พญานาค พญาศรีสัตตนาคราชที่สง่างาม มีลำตัวขด 3 ชั้น แสดงถึงว่าองค์พญานาคเลือกขึ้นมาจากแม่น้ำโขง มาอยู่ดินแดนที่มีความสุขมากที่สุดน่าอยู่ที่สุด ชูคอและหัวทะยานไปทางทิศเหนือเพื่อพัฒนานครพนมให้เจริญรุ่งเรืองและคงอยู่คู่กับดินแดนแห่งนี้ตลอดไป”

โดยพญาศรีสัตตนาคราช หล่อด้วยทองเหลือง มี 7 เศียร ขนาดความกว้างรวมหาง 4.49 เมตร สูง 10.90 เมตร โดยมีความสูงรวมฐานประมาณ 16.29 เมตร น้ำหนักรวมทั้งสิ้น 9 ตัน หันหน้าไปทางทิศเหนือ หางชี้ไปทางแม่น้ำโขง

(2) ประเพณีไหลเรือไฟ ในวันเพ็ญเดือนสิบเอ็ดของทุกปี จังหวัดนครพนมจะมีการจัดงานประเพณีไหลเรือไฟ ซึ่งการไหลเรือไฟถือเป็นพิธีกรรมอย่างหนึ่งที่พุทธศาสนิกชนชาวอีสาน ยึดถือปฏิบัติสืบทอดกันมาแต่ครั้งโบราณ ประเพณีไหลเรือไฟบางทีเรียกว่าล่องเรือไฟ ลอยเรือไฟ หรือปล่อยเรือไฟ ซึ่งเป็นลักษณะที่ไฟเคลื่อนที่ไปเรื่อยๆ เรือไฟหรือเฮือไฟ หมายถึงเรือที่ทำด้วยท่อนกล้วย ไม้ไผ่ หรือวัสดุที่ลอยน้ำมีโครงสร้างเป็นรูปร่างต่างๆ ตามความต้องการ เมื่อจุดไฟ เปลวไฟจะลุกเป็นรูปร่างตามโครงสร้างนั้นๆ งานประเพณีไหลเรือไฟจะมีขึ้นในเทศกาลออกพรรษา ในวันขึ้น 15 ค่ำ เดือน 11 โดยมีความเชื่อเกี่ยวกับการบูชา รอยพระพุทธบาทที่ประทับไว้บน ฝั่งแม่น้ำนัมมทานที ในแคว้นทักขิณาบท ประเทศอินเดีย (ปัจจุบันเรียกว่า “แม่น้ำเนรบุททา”) ตามพุทธประวัติกล่าวไว้ว่า ในครั้งนี้พญานาค ได้ทูลอาราธนาพระพุทธองค์ไปแสดงธรรมในพิภพของนาค เมื่อเสด็จกลับพญานาคทูลขอให้พระองค์ประทับรอยพระบาทไว้ ณ ริมฝั่งแม่น้ำนัมมทานที พระองค์จึงได้ประทับรอยพระบาทไว้ตามประสงค์ของพญานาค รอยพระบาทที่ทรงประทับไว้นี้ เป็นที่เคารพของเทวดา มนุษย์ ตลอดจนถึงสัตว์ทั้งหลายผู้ที่ต้องการบุญกุศล ด้วยเหตุนี้การไหลเรือไฟจึงถือว่าเป็นการบูชารอยพระพุทธบาท

องค์พญาศรีสัตตนาคราช

(3) เรณูนคร เมืองเรณูนครเป็นถิ่นที่อยู่ ของชาวผู้ไทซึ่งยังคงรักษา ขนบธรรมเนียมประเพณีท้องถิ่นไว้อย่างดีอาทิ เช่น ธรรมเนียมการต้อนรับด้วย การบายศรีสู่ขวัญ การเลี้ยงอาหารแบบพาแลง การชวนดูดอุ การฟ้อนรำผู้ไท เมืองเรณูนครยังมีร้านจำหน่ายสินค้าพื้นเมืองและของที่ระลึกต่างๆ ไว้บริการนักท่องเที่ยว โดยเฉพาะบริเวณวัดธาตุเรณูและตลาดอำเภอเรณูนคร ตัวอำเภอเรณูนครมีที่ตั้งห่างจากพระธาตุพนม 15 กิโลเมตร และอยู่ห่างจากตัวจังหวัด ไปทางทิศใต้เป็นระยะทาง 51 กิโลเมตร

(4) ประเพณีแสกเต้นสาก เป็นประเพณีของชนเผ่าไทแสก อาศัยอยู่ในบ้านอาจสามารถ ตำบลอาจสามารถ ห่างจากตัวเมืองนครพนม ประมาณ 4 กิโลเมตร เป็นการเต้นบวงสรวงเจ้าที่ ในเดือน 3 ขึ้น 2 ค่ำ การเต้นสากนอกเทศกาลจะต้องทำพิธีขอขมาก่อน โดยใช้หัวหมู เงิน 20 บาท และเหล้าทำพิธีที่ศาลเจ้าประจำหมู่บ้านโดยการเสี่ยงทายใช้ไม้สี ถ้าไม้สีเดียวกันถือว่าเจ้าไม่อนุญาตการเต้นแสกเต้นสากใช้ไม้ยาวทาสีแดงสลับขาวเรียก “สาก” นำด้วยเสียงกลองจังหวะเร็ว ผู้เต้นจะชอยเท้าถี่ๆ ลงไปตามจังหวะการกระทบไม้ คล้ายกับการเต้นลาวกระทบไม้แต่เร็วกว่ามาก

(5) โซ่ทั่งบั้ง เป็นประเพณีของชาวโซ่ (โส้) ซึ่งเป็นชนเผ่าๆ หนึ่งของจังหวัดนครพนม ชาวโซ่มีภาษา เป็นของตนเอง ลักษณะภาษาคล้ายมอญปนเขมร การเต้นโซ่ทั่งบั้ง เป็นการรำในงานศพ เพื่อส่งวิญญาณผู้ตายให้ไปสุขสบายในชาติหน้า การรำมีทั้งชายและหญิง หมู่บ้านชาวโซ่มีอยู่ที่บ้านโพนจาน อำเภอโพนสวรรค์ โดยเดินทางไปตามถนนนครพนม - ท่าอุเทน เลี้ยวซ้ายไปตามถนนสายท่าอุเทน - กุสุมาลย์ 25 กิโลเมตร ชนเผ่าไทโซ่ มีกระจายอยู่ในหลายอำเภอ อาทิ ที่อำเภอท่าอุเทน อำเภอศรีสงคราม และอำเภอนาแก

(6) ไชยบุรีเมืองแห่งแม่น้ำ 2 สี บ้านไชยบุรีเป็นชุมชนเมืองโบราณเก่าแก่กว่า 200 ปี ตั้งอยู่บริเวณแม่น้ำสงครามที่ไหลมาบรรจบกับแม่น้ำโขง ทำให้เกิดปรากฏการณ์แม่น้ำ 2 สี และ มีโบราณสถานให้ศึกษาเยี่ยมชม ตามโครงการย้อนรอยเมืองไชยสุต์อุตมบุรี และเป็นแหล่งปลาชุกชุม ผลิตภัณฑ์และของฝากที่มีชื่อเสียง คือ ส้มปลาโด ปลาร้าตัวใหญ่ บ้านไชยบุรี

1.2.13.6 แหล่งท่องเที่ยวเพื่อการพักผ่อน

(1) เส้นทางจักรยานเลาะริมโขง โดยในปี 2557 - 2564 จังหวัดนครพนมได้ดำเนินการก่อสร้างทางจักรยานริมแม่น้ำโขง จากสะพานมิตรภาพ 3 (นครพนม - คำม่วน) ถึง อำเภอธาตุพนม รวมระยะทาง 74.208 กิโลเมตร

อุโมงค์นาคราช

เส้นทางจักรยานเลาะริมโขง

(2) อุโมงค์นาคราช อุโมงค์นาคราช ยาว 303 เมตร เป็นส่วนหนึ่งของเส้นทางปั่นจักรยานริมแม่น้ำโขงของจังหวัดนครพนม ตัดด้านหลังหล่วยเรือรักษาความสงบเรียบร้อยตามลำแม่น้ำโขง เป็นทั้งแหล่งท่องเที่ยวนครพนม แห่งใหม่และแหล่งพักผ่อนหย่อนใจของชาวเมือง

(3) สนามกอล์ฟภูกระแต มีเนื้อที่ประมาณ 200 ไร่ ตั้งอยู่ที่บริเวณคณะเทคโนโลยีและอุตสาหกรรม มหาวิทยาลัยนครพนม รอบอ่างเก็บน้ำภูกระแต เป็นสนามกอล์ฟที่ได้มาตรฐานแห่งหนึ่ง มีขนาด 9 หลุม มีธรรมชาติสวยงาม อยู่ห่างจากอำเภอเมืองเพียง 3 กิโลเมตร เท่านั้น อาจกล่าวได้ว่าเป็นสนามกอล์ฟที่สวยงามที่สุดแห่งหนึ่งในภาคอีสาน

(4) สวนหลวง ร.9 สร้างขึ้นเพื่อถวายเป็นพระราชสักการะ เนื่องในวโรกาสเฉลิมพระชนมพรรษาครบ 5 รอบ เป็นสวนสาธารณะที่สร้างขึ้นเพื่อใช้เป็นสถานที่พักผ่อนหย่อนใจของประชาชน ตั้งอยู่ในเขตเทศบาล เมืองนครพนม ตามเส้นทางสายนครพนม - ท่าอุเทน อยู่ทางด้านทิศเหนือของตัวเมืองนครพนม

(5) เขื่อนหน้าเมืองนครพนมและอัฒจันทร์ลานเดิน - วิ่ง ริมฝั่งแม่น้ำโขง เป็นแหล่งพักผ่อนหย่อนใจและออกกำลังกาย อยู่ในเขตเทศบาลเมืองนครพนม เป็นสถานที่สำหรับชมทิวทัศน์อันวิจิตรของแม่น้ำโขงอันเป็นแน่น้ำสายสำคัญไหลผ่านเมือง ก่อให้เกิดทัศนียภาพอันสวยสดงดงาม โดยเฉพาะภาพพระอาทิตย์ที่โผล่พ้นทิวเขาเหนือลำน้ำโขงนั้น เป็นภาพที่หาดูได้ยากยิ่งบริเวณเขื่อนหน้าเมืองนี้อยู่ตรงข้ามกับเมืองท่าแขกแขวงคำม่วน ประเทศสาธารณรัฐประชาธิปไตยประชาชนลาว

(6) สวนสาธารณะและหาดทรายทองศรีโคตรบูรณ์ นับเป็นหาดทรายน้ำจืดที่สวยงามมาก โดยจะปรากฏหาดทรายในฤดูแล้ง (ราวเดือนมีนาคม - เมษายน) บริเวณหาดทรายจะยื่นยาวออกไปกลางลำน้ำโขง ห่างจากประเทศสาธารณรัฐประชาธิปไตยประชาชนลาว เพียง 500 เมตร หาดทรายแห่งนี้ อยู่ตรงข้ามกับที่ทำการแขวงคำม่วน เหมาะอย่างยิ่งสำหรับเป็นที่พักผ่อนหย่อนใจและชมความงามของธรรมชาติ

(7) สวนชมโขง เป็นสวนสาธารณะที่เทศบาลเมืองนครพนม จัดสร้างขึ้นในปี 2545 เพื่อให้ประชาชนได้ใช้ประโยชน์ในการนันทนาการ พักผ่อนออกกำลังกาย ตลอดจนใช้เป็นสถานที่จัดแสดงงานประจำปีต่างๆ ของจังหวัด ใช้พื้นที่ของเรือนจำจังหวัด (เดิม) เป็นสถานที่ก่อสร้าง ภายในสวนยังคงมีอาคารและห้องคุมขังนักโทษไว้ให้ประชาชนได้ศึกษาและเข้าชม รวมถึงการตกแต่งประดับสวนด้วยน้ำพุที่สวยงาม

(8) สถานที่จัดแสดงโลกของปลาแม่น้ำโขง อ่างเก็บน้ำหนองญาติ มีเนื้อที่ประมาณ 2,500 ไร่ เป็นแหล่งน้ำที่ติดกับเขตเทศบาลเมืองนครพนม เป็นสถานที่ที่พระบาทสมเด็จพระเจ้าอยู่หัวและสมเด็จพระนางเจ้าพระบรมราชินีนาถได้เสด็จปฏิบัติภารกิจเมื่อปี พ.ศ.2505 รวมทั้งเป็นสถานที่พักผ่อนหย่อนใจของประชาชนโดยทั่วไป และจังหวัดนครพนมมีแม่น้ำที่สำคัญคือ แม่น้ำโขง ลำน้ำก่ำ แม่น้ำสงคราม จึงทำให้จังหวัดนครพนม มีสัตว์น้ำมากมาย หลายชนิดและกลายเป็นแหล่งน้ำที่ สำคัญในการขยายพันธุ์สัตว์น้ำ รวมทั้งเป็นแหล่งรวบรวมสัตว์น้ำและปลาหลายชนิดทั้ง ชนิดที่หายากและใกล้จะสูญพันธุ์ในประเทศไทย ด้วยดำริของ ฯพณฯ พลเอก ชวลิต ยงใจยุทธ นายกรัฐมนตรีคนที่ 22 พิจารณาเห็นสมควรที่จะจัดตั้งสถานที่จัดแสดงโลกของปลาแม่น้ำโขง ขึ้นที่บริเวณอ่างเก็บน้ำหนองญาติ เพื่อรวบรวม พันธุ์สัตว์น้ำที่อยู่ในแม่น้ำโขง ลำน้ำก่ำ แม่น้ำสงคราม ไว้เพื่อแสดงให้นักเรียน นักศึกษา นักท่องเที่ยว และผู้ที่สนใจได้ชมและศึกษาหาความรู้ โดยจัดแสดงพันธุ์ปลาแม่น้ำโขงทั่วไป และชนิดที่หายาก และใกล้สูญพันธุ์ ซึ่งมีจุดเด่นคือมีอุโมงค์ลอดใต้ตู้ปลาสามารถ ชมความเคลื่อนไหวของปลา ได้เป็นอย่างดี และยังมีตู้ปลาขนาดและรูปทรงต่างๆอีกมากมาย นอกจากนั้น ภายในตัวอาคารยังประกอบไปด้วยจุดแสดงนิทรรศการเกี่ยวกับปลาแม่น้ำโขงห้องโสตทัศนศึกษาสำหรับฉายวีดีทัศน์ที่ทันสมัยขนาด 50 ที่นั่ง และสถานที่ จำหน่ายของที่ระลึก จึงนับเป็นอาคาร แสดงพันธุ์สัตว์น้ำจืดที่ทันสมัยและมีประโยชน์อย่างยิ่ง ตลอดจนเป็นแหล่งศึกษาหาความรู้ ความเพลิดเพลินแก่ผู้เยี่ยมชมชาวจังหวัดนครพนมและจังหวัดอื่นๆ ต่อไป

(9) หอเฉลิมพระเกียรติพระราชวงศ์จักรี ห่างจากใจกลางเมืองนครพนม 7 กม. ใช้เวลาเดินทางประมาณ 14 นาที ตั้งอยู่ที่ ต.หนองญาติ อ.เมืองนครพนม เปิดทุกวัน จันทร์ – ศุกร์ 9.00 – 17.00 น. เสาร์ – อาทิตย์ 10.00 – 18.00 น. เป็นสถานที่จัดแสดงนิทรรศการเกี่ยวกับความเป็นมาของพระราชวงศ์จักรี นิทรรศการพระราชกรณียกิจของพระบาทสมเด็จพระเจ้าอยู่หัวที่ทรงเสด็จพระราชดำเนินจังหวัดนครพนม เนื้อหาภายในนิทรรศการเฉลิมพระเกียรติพระราชวงศ์จักรี ประกอบไปด้วยพระบรมฉายาสาทิสลักษณ์ภาพวาดสีน้ำมันของ 9 รัชกาล พร้อมพระราชประวัติและพระราชกรณียกิจ โซนชั้น 2 จะมีนิทรรศการจัดแสดงเรื่องราวและประวัติความเป็นมาของแต่ละชนเผ่าพื้นเมืองของจังหวัดนครพนม ซึ่งมีถึง 8 เผ่า 2 เชื้อชาติ จำลองชุดประจำของแต่ละชนเผ่า รวมทั้งภาพพระธาตุประจำวันเกิด และยังมีเจ้าหน้าที่คอยให้ข้อมูลสอบถามให้กับนักท่องเที่ยว ประชาชน นักเรียน นักศึกษา ผู้สนใจ มาเยี่ยมชม ถ่ายรูป อีกทั้งยังสามารถศึกษาหาความรู้ได้อีกด้วย

สะพานมิตรภาพแห่งที่ 3

หอนาฬิกาเวียดนามอนุสรณ์

(10) ถนนวสรรค์ชายโขง เป็นสถานที่ท่องเที่ยวพักผ่อนแห่งใหม่ หรือที่เรียกกันว่า ถนนสวรรค์ชายโขง ระยะทางยาวกว่า 4 กิโลเมตร บริเวณท้ายเมือง ในเขตเทศบาลเมืองนครพนม นอกจากพัฒนาให้เป็นเส้นทางท่องเที่ยวชมธรรมชาติสองฝั่งโขงไทย-ลาว และยังเป็นถนนเพื่อสุขภาพ ออกกำลังกาย เดิน วิ่ง ปั่นจักรยาน ทั้งยามเช้า ยามเย็นที่สำคัญบริเวณเส้นทางดังกล่าวยังมีหมู่บ้านวัฒนธรรมชนเผ่า ที่จัดแสดงวิถีชีวิต อัตลักษณ์ความเป็นอยู่ของชนเผ่า ตอนเย็นจะนำสินค้าพื้นเมือง OTOP ของฝากที่ระลึกออกมาจำหน่ายให้กับนักท่องเที่ยว อีกทั้งยังเป็นจุดสำคัญที่มีไฮไลต์ ในช่วงน้ำโขงแห้งลดระดับ จะสามารถมองเห็นหาดทรายทองศรีโคตรบูรณที่มีความแปลกสวยงามตามธรรมชาติ เรียกได้ว่าอันซีนไทยแลนด์แห่งเดียวในประเทศไทยเพราะเป็นหาดทรายที่เกิดจากปรากฏการณ์ธรรมชาติ หลังน้ำโขงลดจะมีความสวยงามถูกน้ำโขงซัดกลายเป็นคลื่นทรายคล้ายเกล็ดพญานาค และมีความสวยงามระยิบระยับหลังถูกแสงแดดกระทบ กลายเป็นถนนที่ได้รับความสนใจจากประชาชน นักท่องเที่ยวมาเที่ยวพักผ่อนชื่นชมความสวยงามตามธรรมชาติสองฝั่งโขงไทย-ลาว

ถนนสวรรค์ชายโขง

1.2.14 ข้อมูลการขับเคลื่อนปรัชญาของเศรษฐกิจพอเพียง

จังหวัดนครพนม น้อมนำหลักปรัชญาของเศรษฐกิจพอเพียงที่พระบาทสมเด็จพระเจ้าอยู่หัวพระราชทานไว้เพื่อเป็นแนวทางการดำเนินชีวิตที่เน้นการพึ่งพาตนเอง และสามารถนำไปประยุกต์ใช้กับการพัฒนาและการบริหารจัดการในภาคส่วนต่าง ๆ ได้อย่างเหมาะสม จึงมีหน่วยงานทั้งภาครัฐ ภาคเอกชน และประชาชนทั่วไป นำหลัก ปรัชญาของเศรษฐกิจพอเพียงไปประยุกต์ใช้ในแนวทางและวิธีการต่างๆ แตกต่างกันไปตามบริบทของแต่ละหน่วยงาน แต่ละพื้นที่ในลักษณะการบูรณาการในการปฏิบัติการแลกเปลี่ยนข้อมูล หรือการแลกเปลี่ยนเรียนรู้ระหว่างกัน

จังหวัดนครพนม ได้รวบรวมข้อมูลจากหน่วยงานที่มีการขับเคลื่อนปรัชญาของเศรษฐกิจพอเพียง ครอบคลุมทั้ง 12 อำเภอ ดังนี้

ตารางที่ 1.67 แสดงจำนวนโครงการขับเคลื่อนปรัชญาของเศรษฐกิจพอเพียง

ที่	ประเภทโครงการ	จำนวน (พื้นที่/หมู่บ้าน)
1	โครงการบูรณาการจังหวัดเพื่อแก้ปัญหาความยากจน และโครงการบำบัดทุกข์บำรุงสุขแบบ ABC	140
2	โครงการด้านแหล่งน้ำตามพระราชดำริ และโครงการแหล่งน้ำขนาดเล็กอันเนื่องมาจากพระราชดำริ	114
3	หมู่บ้านเศรษฐกิจพอเพียงต้นแบบ	125
4	การขับเคลื่อนตามยุทธศาสตร์ที่ 1 การส่งเสริมการขับเคลื่อนเศรษฐกิจพอเพียงในภาคการเกษตรและชนบท	243
5	การขับเคลื่อนตามยุทธศาสตร์ที่ 6 ด้านความมั่นคง	15
6	การขับเคลื่อนศูนย์เรียนรู้เพื่อการพัฒนาเศรษฐกิจพอเพียงต้นแบบ ธ.ก.ส.	75

(ที่มา : สำนักงานพัฒนาชุมชนจังหวัดนครพน สำนักงานคณะกรรมการพิเศษเพื่อประสานงานโครงการอันเนื่องมาจากพระราชดาริ (กปร.) รวบรวมจากหน่วยงานที่ขับเคลื่อนการพัฒนาตามหลักปรัชญาของเศรษฐกิจพอเพียง)

1.2.15 ข้อมูลเขตพัฒนาเศรษฐกิจพิเศษนครพนม

เมื่อวันที่ 24 เมษายน 2558 คณะกรรมการนโยบายเขตพัฒนาเศรษฐกิจพิเศษ (กนพ.) ได้มีประกาศ กนพ. ที่ 2/2558 เรื่อง กำหนดพื้นที่เขตพัฒนาเศรษฐกิจพิเศษ ระยะที่ 2 จัดตั้งเขตพัฒนาเศรษฐกิจพิเศษนครพนมขึ้น โดยกำหนดให้พื้นที่ 2 อำเภอ คือ อำเภอเมืองนครพนม 10 ตำบล ได้แก่ ต.กุรุคุ ต.ท่าค้อ ต.นาทราย ต.นาราชควาย ต.ในเมือง ต.บ้านผึ้ง ต.โพธิ์ตาก ต.หนองญาติ ต.หนองแสง ต.อาจสามารถ และอำเภอท่าอุเทน 3 ตำบล ได้แก่ ต.โนนตาล ต.เวินพระบาท ต.รามราช โดยมีเนื้อที่รวม 794.79 ตร.กม. หรือ 495,743.75 ไร่ คิดเป็น ร้อยละ 14.71 ของพื้นที่จังหวัด

หัวหน้าคณะรักษาความสงบแห่งชาติ ได้มีคำสั่งที่ 74/2559 กำหนดให้ที่ดินในท้องที่ตำบลอาจสามารถ อำเภอเมืองนครพนม จำนวน 2 แปลง ประมาณ 1,408 ไร่ ตกเป็นที่ราชพัสดุ ต่อมาได้มีการกันพื้นที่ประมาณ 42 ไร่ ให้เป็นพื้นที่สีเขียว และได้ตัดพื้นที่ที่มีการทับซ้อนกับเส้นทางรถไฟรางคู่บ้านไผ่-นครพนม จำนวน 28 ไร่ ออก จึงเหลือพื้นที่ให้เช่า จำนวน 1,335 ไร่

1.2.15.1 บทบาทที่เหมาะสมเขตพัฒนาเศรษฐกิจพิเศษนครพนม

ลักษณะของเขตพัฒนาเศรษฐกิจพิเศษที่มีความต้องการให้ดำเนินการในเขตพัฒนาเศรษฐกิจพิเศษนครพนม 3 ด้าน ได้แก่

(1) ศูนย์กลางการขนส่งและโลจิสติกส์

(2) เมืองผลิตอาหารปลอดภัยและอุตสาหกรรมแปรรูปการเกษตร

(3) เมืองท่องเที่ยวเชิงวัฒนธรรม

การเตรียมความพร้อมด้านโครงสร้างพื้นฐาน

(1) โครงการที่ดำเนินการแล้วเสร็จ 9 โครงการ ประกอบด้วย

(1.1) สะพานมิตรภาพ 3 (นครพนม-คำม่วน)

(1.2) อาคารศูนย์บริการเบ็ดเสร็จด้านการลงทุน (OSS)

(1.3) อาคารคลังตรวจสินค้าและเก็บของกลาง (R8)

(1.4) อาคารคลังตรวจสินค้าและเก็บของกลาง (R8)

(1.5) อาคารคลังสินค้า (R12)

(1.6) อาคารด่านชายแดน (CIQ)

(1.7) ด่านศุลกากรนครพนมแห่งใหม่

(1.8) ทางหลวงหมายเลข 212 เพื่อสนับสนุนเขตเศรษฐกิจพิเศษ

(1.9) โครงการระบบประปาเพื่อรองรับพื้นที่เขตพัฒนาเศรษฐกิจพิเศษ (เร่งด่วน) การประปา ส่วนภูมิภาคสาขานครพนม (เขตพัฒนาเศรษฐกิจพิเศษ) อำเภอเมือง จังหวัดนครพนม

(1.10) โครงการก่อสร้างทางหลวงแผ่นดิน เพื่อพัฒนาโครงข่ายทางหลวงเชื่อมโยงระหว่างประเทศ ทางหลวงหมายเลข 22 สกลนคร – นครพนม

(1.1)

(1.2)

(1.3)

(1.4)

(1.5)

(1.6)

(1.7)

(1.8)

(1.9)

(2) โครงการที่อยู่ระหว่างดำเนินการ 5 โครงการ ประกอบด้วย

(2.1) โครงการก่อสร้างทางหลวงหมายเลข 212 สาย อ.บ้านแพง – อ.ท่าอุเทน ตอน ต.พะทาย - อ.ท่าอุเทน คาดว่าจะแล้วเสร็จ ปี 2566

(2.2) โครงการก่อสร้างถนนเชื่อมจากสนามบิน - สะพานมิตรภาพ 3 (นครพนม - คำม่วน) ระยะทางรวม 23.166 กม. งบประมาณ 1,719.26 ล้านบาท (ช่วงที่ 1 ระยะทาง 16.550 กม. งบประมาณ 1,399.70 ล้านบาท ช่วงที่ 2 ระยะทาง 6.616 กม. งบประมาณ 319.56 ล้านบาท) ผลการดำเนินงาน การเวนคืนที่ดินเรียบร้อยแล้ว อยู่ระหว่างการก่อสร้าง คาดว่าจะแล้วเสร็จ ในปี 2568

(2.3) รถไฟสายบ้านไผ่ปลายทางนครพนม เชื่อมเขตเศรษฐกิจพิเศษ-สะพานมิตรภาพ 3 ระยะทางประมาณ 354 กิโลเมตร (บ้านไผ่-มหาสารคาม-ร้อยเอ็ด-มุกดาหาร-นครพนม) อยู่ระหว่างรังวัดที่ดินจากกรมที่ดินส่วนกลาง

ทำสัญญาจ่ายเงินค่าทดแทน ประกาศราคาค่าทดแทน และประชุมคณะกรรมการกำหนดราคาค่าทดแทน คาดว่าจะแล้วเสร็จ ปี 2572

(2.4) โครงการก่อสร้างสถานีไฟฟ้านครพนม 3 จากแยกท่าควาย ถึงสะพานมิตรภาพแห่งที่ 3 งบประมาณ 208.40 ล้านบาท (เฉพาะงานสถานี) คาดว่าจะแล้วเสร็จ ปี 2568

(2.5) โครงการศูนย์การขนส่งชายแดนจังหวัดนครพนม เพื่อรองรับการขนส่งระหว่างประเทศไทย - ลาว -เวียดนาม - จีน บนเส้นทาง R12 คาดว่าจะแล้วเสร็จ ปี 2568 และเปิดใช้ในปี 2569

ค่าเช่า – ค่าธรรมเนียม

คณะกรรมการนโยบายเขตพัฒนาเศรษฐกิจพิเศษ (กนพ.) ในการประชุม ครั้งที่ 1/2560 วันที่ 15 มิถุนายน 2560 ได้เห็นชอบเกี่ยวกับเขตพัฒนาเศรษฐกิจพิเศษนครพนม ดังนี้

1) เห็นชอบให้เอกชนหรือการนิคมอุตสาหกรรมแห่งประเทศไทยเช่าที่ดินราชพัสดุในเขตพัฒนาเศรษฐกิจพิเศษนครพนม

2) เห็นชอบการกำหนดอัตราค่าเช่า ค่าธรรมเนียมการจัดให้เช่าที่ราชพัสดุฯ ดังนี้

- อัตราค่าเช่า/ไร่/ปี 8,400 บาท ต่อปีแรก โดยปรับปรุงอัตราค่าเช่าร้อยละ 9 ทุก 3 ปี สำหรับการนิคมอุตสาหกรรมแห่งประเทศไทย (กนอ.) ให้ส่วนลดร้อยละ 30 จากอัตราค่าเช่าของเอกชน
- ค่าธรรมเนียมการจัดให้เช่า/ไร่/50 ปี 140,000 บาท
- ระยะเวลาการเช่า 50 ปี และอาจต่อสัญญาเช่าได้อีก 50 ปี

3) เห็นชอบในหลักการปรับปรุงเพิ่มเติมหลักเกณฑ์การคัดเลือกนักลงทุนในพื้นที่เขตพัฒนาเศรษฐกิจพิเศษ โดยให้เพิ่มคะแนนในประเด็นความสอดคล้องกับนโยบาย ไทยแลนด์ 4.0 นอกจากนี้ควรเพิ่มหลักเกณฑ์เพื่อให้เป็นไปตามหลักการสิทธิมนุษยชนในการประกอบธุรกิจของสหประชาชาติ การสนับสนุน SMEs และการแปรรูปเพิ่มมูลค่าทางการเกษตรโดยใช้วัตถุดิบในพื้นที่ ทั้งนี้ มอบหมายให้กรมธนารักษ์รับไปดำเนินการต่อไป

คณะกรรมการนโยบายเขตพัฒนาเศรษฐกิจพิเศษ (กนพ.) ในการประชุม ครั้งที่ 2/2560 เมื่อวันที่ 17 พฤศจิกายน 2560 ได้เห็นชอบเกี่ยวกับเขตพัฒนาเศรษฐกิจพิเศษนครพนม ดังนี้

1) เห็นชอบให้มีการปรับปรุงเพิ่มเติมเงื่อนไขเสนอการลงทุนในพื้นที่เขตพัฒนาเศรษฐกิจพิเศษและการกำหนดหลักเกณฑ์การคัดเลือกผู้ลงทุน รวมทั้งการให้น้ำหนักคะแนน โดยให้เร่งดำเนินการในเขตพัฒนาเศรษฐกิจพิเศษที่มีความพร้อมก่อน สำหรับพื้นที่อื่นมอบหมายให้กรมธนารักษ์ปรับปรุงรายละเอียดการสรรหาและคัดเลือกผู้ลงทุน เพื่อให้สามารถดึงดูดการลงทุนโดยเฉพาะ SMEs ได้อย่างมีประสิทธิภาพ

2) เห็นชอบให้มาตรการการเร่งรัดการลงทุนในพื้นที่เขตพัฒนาเศรษฐกิจพิเศษ ดังนี้

- ยกเว้นค่าเช่าที่ดินราชพัสดุ เป็นเวลา 2 ปี หากทีการลงทุนจริง ไม่น้อยกว่าร้อยละ 10 ของเงินลงทุน ในปีที่ 1 ของรอบปีที่ทำสัญญาเช่า
- ยกเว้นค่าเช่าที่ดินราชพัสดุ เป็นเวลา 1 ปี หากมีการลงทุนจริง ไม่น้อยกว่าร้อยละ 10 ของเงินลงทุน ในปีที่ 2 ของรอบปีที่ทำสัญญาเช่า

รูปภาพที่ 1.12 ความพร้อมของพื้นที่ราชพัสดุ

(3) การสรรหาและคัดเลือกผู้พัฒนาพื้นที่เขตพัฒนาเศรษฐกิจพิเศษนครพนม

1. กรมธนารักษ์ ได้ดำเนินการสรรหาและคัดเลือกผู้พัฒนาพื้นที่เขตเศรษฐกิจพิเศษนครพนม โดยเริ่มประชาสัมพันธ์เชิญชวนนักลงทุน ตั้งแต่วันที่ 18 ตุลาคม 2561 และวันที่ 22 ตุลาคม - 16 พฤศจิกายน 2561 ได้เปิดขายเอกสารการลงทุนแก่นักลงทุน ซึ่งมีนักลงทุนที่สนใจซื้อเอกสารลงทุน จำนวน 5 ราย และเมื่อวันที่ 26 พฤศจิกายน 2561 จังหวัดนครพนม ได้จัดการประชุมชี้แจงความพร้อมของเขตพัฒนาเศรษฐกิจพิเศษต่อนักลงทุน ทั้ง 5 ราย และพาดูสถานที่จริง ทั้งนี้ นักลงทุนจะต้องจัดทำข้อเสนอโครงการลงทุน/ศึกษาความเป็นไปได้โครงการ (Feasibility) ส่งให้คณะทำงานสรรหาฯ ภายใน 90 วัน เมื่อครบกำหนดการยื่นเสนอการลงทุน 15 กุมภาพันธ์ 2562 ปรากฏว่ามีผู้ลงทุน จำนวน 1 ราย ที่ยื่นเสนอโครงการลงทุน คือ บริษัท เจซีเค อินเตอร์ เนชั่นแนล จำกัด (มหาชน)

กรมธนารักษ์ โดยคณะทำงานสรรหา คัดเลือก และเจรจาผู้ลงทุนในพื้นที่เขตพัฒนาเศรษฐกิจพิเศษได้พิจารณาคุณสมบัติของผู้ลงทุน (บริษัท เจซีเค อินเตอร์เนชั่นแนล จำกัด (มหาชน)) เรียบร้อยแล้ว เมื่อวันที่ 17 พฤษภาคม 2562 สำนักงานสภาพัฒนาการเศรษฐกิจและสังคมแห่งชาติ ในฐานะเลขานุการคณะกรรมการนโยบายเขตพัฒนาเศรษฐกิจพิเศษ (กนพ.) ได้นำผลการพิจารณาคัดเลือกผู้ลงทุนของคณะกรรมการสรรหาฯ เสนอต่อ กนพ. พิจารณา โดยที่ประชุมได้มีมติเห็นชอบให้ บริษัท เจซีเค อินเตอร์เนชั่นแนล จำกัด (มหาชน) เป็นผู้ได้รับสิทธิพัฒนาพื้นที่เขตศรษฐกิจพิเศษนครพนม และได้มีการลงนามสัญญาเช่าที่ราชพัสดุพื้นที่ดังกล่าว ระหว่างกรมธนารักษ์ และบริษัท เจซีเค อินเตอร์เนชั่นแนล จำกัด (มหาชน) เมื่อวันที่ 15 กรกฎาคม 2562

2. แผนการดำเนินการพัฒนาในพื้นที่เขตเศรษฐกิจพิเศษนครพนม ของทางบริษัทเจซีเคฯ ได้เตรียมสร้างการเจริญเติบโตทางเศรษฐกิจในจังหวัดนครพนมให้กลายเป็นศูนย์กลางการขนส่งและโลจิสติกส์ เป็นเมืองผลิตอาหารปลอดภัยและอุตสาหกรรมแปรรูปการเกษตรและเป็นเมืองท่องเที่ยวเชิงวัฒนธรรม ในลักษณะพาณิชยกรรมแบบผสมผสาน ที่มุ่งเน้นการออกแบบกิจกรรมให้มีความหลากหลายและสอดคล้องกับสภาพแวดล้อมที่เป็นอยู่ ภายใต้วิสัยทัศน์ สังคมน่าอยู่ ประตูเศรษฐกิจสู่อาเซียนและจีนตอนใต้ ซึ่งแบ่งโครงการพัฒนาพื้นที่เขตพัฒนาเศรษฐกิจพิเศษนครพนม ไว้ 4 กลุ่ม ดังนี้

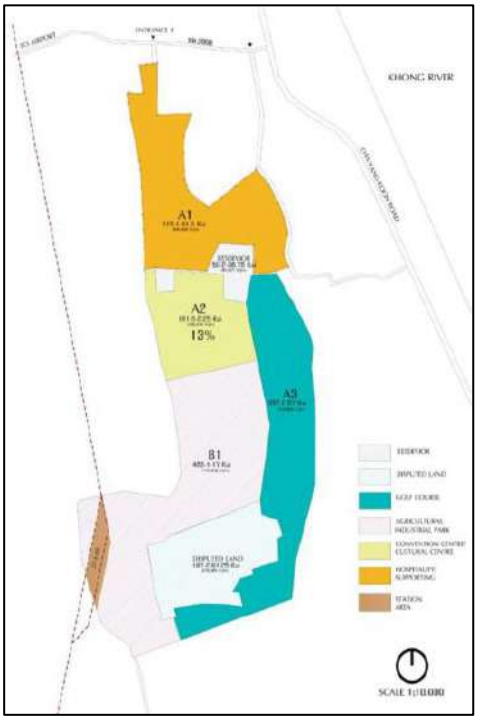

กลุ่มพื้นที่ A1 เมืองวัฒนธรรม (Cultural Town) เนื้อที่ 315 ไร่ กิจกรรมที่จะดำเนินการ ได้แก่ โรงแรม/หอพัก/เซอร์วิสอพาร์ทเมนท์ โรงพยาบาล ศูนย์บำบัดครบวงจร ศูนย์การศึกษา ศูนย์บำบัดและทดสอบแรงงาน/ศูนย์ดูแลผู้สูงอายุ/แพทย์แผนไทย

กลุ่มพื้นที่ A2 ศูนย์ประชุมและแสดงสินค้านานาชาติ (Convention Center) เนื้อที่ 181 ไร่ กิจกรรมที่จะดำเนินการ ได้แก่ ศูนย์ประชุมและแสดงสินค้านานาชาติ ศูนย์แสดงศิลปะวัฒนธรรมและศูนย์บริการนักท่องเที่ยว ศูนย์จำหน่ายสินค้า OTOP และตลาประชารัฐ

กลุ่มพื้นที่ A3 ศูนย์รวมกีฬาๆ และสันทนาการ (Sports Complex) เนื้อที่ 352 ไร่กิจกรรมที่จะดำเนินการ ได้แก่ สนามกอลฟ์/คลับเฮ้าส์/สนามกีฬากลางแจ้งหรือในร่ม

กลุ่มพื้นที่ B1 ศูนย์กระจายสินค้าและเขตอุตสาหกรรมทั่วไป (Distribution Center and Industrial Park) เนื้อที่ 485 ไร่ กิจกรรมที่จะดำเนินการ ได้แก่ กิจการโลจิสติกส์และคลังสินค้า เขตอุตสาหกรรม อาทิ แปรรูปผลผลิตทางการเกษตร ผลไม้เพื่อการส่งออก

เนื่องจากสถานการณ์การแพร่ระบาดของโรคติดเชื้อไวรัสโคโรนา 2019 (COVID - 19) วิกฤตการณ์ดังกล่าวส่งผกระทบเชิงลบต่อภาพรวมเศรษฐกิจทั่วโลกและเศรษฐกิจภายในประเทศ รวมถึงธุรกิจพัฒนาอสังหาริมทรัพย์เป็นอย่างมาก ส่งผลให้ชะลอ การลงทุน จึงทำให้บริษัท เจซีเคฯ ได้เลื่อนการดำเนินการโครงการออกไป จากให้ลงทุนจริงไม่น้อยกว่าร้อยละ 10 ของเงินลงทุนภายในวันที่ 14 กรกฎาคม 2563 เป็นภายในวันที่ 14 กรกฎาคม 2564

3. เมื่อวันที่ 8 กุมภาพันธ์ 2566 จังหวัดนครพนมได้ประชุมหารือร่วมกับบริษัท เจซีเคฯ ให้จัดทำ Action Plan และนำเสนอแผนในการดำเนินโครงการ ซึ่งบริษัท เจซีเคฯ ได้นำเรื่องแผนพัฒนาการลงทุนในพื้นที่เขตพัฒนาเศรษฐกิจพิเศษนครพนมเข้าที่ประชุมคณะกรรมการของบริษัท และที่ประชุมได้มีมติเห็นชอบให้ทำการลงทุนในพื้นที่ดังกล่าว แต่ในเบื้องต้นขอให้ผู้บริหารศึกษาถึงช่วงเวลาที่เหมาะสมที่จะเริ่มทำการพัฒนารวมทั้งสำรวจรูปแบบในการพัฒนาว่ายังมีความเหมาะสมตามแผนงานเดิมหรือไม่

4. กรมธนารักษ์ได้เชิญผู้แทนจากบริษัท เจซีเคฯ มาชี้แจงแนวทางการดำเนินการในพื้นที่เขตพัฒนาเศรษฐกิจพิเศษแล้วหลายครั้ง แต่บริษัทฯ ก็ยังไม่มีความพร้อมในการเข้าดำเนินการการตามโครงการฯ ที่เสนอคณะทำงานสรรหา คัดเลือก เจรจา และกำกับติดตามการดำเนินการของผู้ลงทุนในที่ดินราชพัสดุที่กำหนดเป็นพื้นที่พัฒนาในเขตเศรษฐกิจพิเศษ ได้มีการประชุมครั้งที่ 1/2567 ลงวันที่ 17 มิถุนายน 2567 มีมติให้กรมธนารักษ์มีหนังสือแจ้งบริษัท เจซีเค อินเตอร์เนชั่นแนล จำกัด (มหาชน) ให้ดำเนินการ ดังนี้

(1) หากบริษัทฯ ประสงค์จะดำเนินการตามสัญญาเช่าฯ บริษัทฯ ต้องชำระค่าเช่า ค่าธรรมเนียมการจัดให้เช่า และเงินเพิ่มที่ค้างชำระให้ครบถ้วนก่อน แล้วส่งแผนการดำเนินงาน (Action Plan) แผนการใช้จ่ายเงินในการลงทุน แผนการชำระเงินค่าเช่าและค่าธรรมเนียมฯ ให้กรมธนารักษ์พิจารณาอีกครั้ง โดยต้องเริ่มการลงทุนในปี พ.ศ.2568

(2) กรณีไม่ประสงค์ที่จะดำเนินโครงการตามสัญญาเช่าฯ ให้บริษัทฯ มีหนังสือชี้แจงเหตุผลความจำเป็นที่ทำให้ไม่สามารถดำเนินการตามเงื่อนไขในสัญญาได้

(3) เมื่อบริษัทฯ เสนอแผนการดำเนินการตาม (1) แล้ว ให้กรมธนารักษ์จัดจ้างที่ปรึกษา ซึ่งเป็นมหาวิทยาลัยของรัฐวิเคราะห์รูปแบบโครงการและความเป็นไปได้ในเชิงการเงินก่อนที่จะเสนอให้คณะทำงานฯ พิจารณาอีกครั้ง

5.กรมธนารักษ์ได้มีหนังสือ ด่วนที่สุด ที่ กค 0310/10087 ลงวันที่ 26 สิงหาคม 2567 แจ้งให้บริษัทฯดำเนินการชำระค่าเช่าปีที่ 2 – 5 พร้อมเงินเพิ่มในอัตราร้อยละ 1.5 ต่อเดือนของเงินที่ค้างชำระ และค่าธรรมเนียมการจัดให้เช่า ให้แล้วเสร็จภายในวันที่ 30 ตุลาคม 2567

6. นายกรัฐมนตรีและรัฐมนตรีว่าการกระทรวงการคลัง (นายเศรษฐา ทวีสิน) ได้มีนโยบายให้จังหวัดชายแดนที่มีมูลค่าการค้าสูง ได้จัดตั้งศูนย์ให้บริการเบ็ดเสร็จ (One Stop Sevice : OSS) เพื่อให้บริการแก่ผู้ประกอบการ ระหว่างราชอาณาจักรไทย สาธารณรัฐประชาธิปไตยประชาชนลาว และสาธารณรัฐประชาชนจีน โดยขอให้ทุกจังหวัดชายแดนที่มีความพร้อมใต้บูรณาการการทำงานร่วมกับหน่วยงานอื่น ๆ ที่เกี่ยวข้อง โดยมุ่งขจัดปัญหาอุปสรรคทางการค้าอันเนื่องมาจากกระบวนการของหน่วยงาน CIQ (Customs Immigration and Quarantine) ประกอบด้วย พิธีการศุลกากร การตรวจคนเข้าเมืองด่านตรวจพืช ด่านกักกันสัตว์ ด่าน

ตรวจประมง ด่านอาหารและยา การออกหนังสือรับรองถิ่นกำเนิดสินค้าล โดยผลักดันให้มีศูนย์ให้บริการเบ็ดเสร็จ (One Stop Service : OSS) ณ จุดเดียว นั้น

จังหวัดนครพนม ได้นำนโยบายของนายกรัฐมนตรีและรัฐมนครีว่าการกระทรวงการคลังนาย (เศรษฐา ทวีสิน) ไปสู่การปฏิบัติ โดยการจัดตั้งศูนย์ให้บริการเป็ดเสร็จ (One Stop Senvice : OSS) โดยใช้ชื่อศูนย์ตามนโยบายว่า "ศูนย์บริการค้าชายแดนเบ็ดเสร็จจุดเดียวจังหวัดนครพนม" (Nakhononphanorn Borcer Trade One Stop Service : NPMOS) โดยเปิดให้บริการตั้งแต่วันที่ 22 ธันวาคม 2566 เป็นต้นไป ณ อาคารสำนักงานเขตพัฒนาเศรษฐกิจพิเศษนครพนม ตำบลอาจสามารถ อำเภอเมืองนครพนม โดยบูรณาการร่วมกับหน่วยงานที่เกี่ยวข้องในการให้บริการ ณ จุดเดียวจำนวน 6 หน่วยงาน ประกอบด้วย 1) สำนักงานพาณิชย์จังหวัดนครพนม 2) ด่านตรวจพืชนครพนม 3) ด่านกักกันสัตว์นครพนม 4) ด่านตรวจประมงนครพนม 5) ด่านตรวจสัตว์ป่านครพนม และ 6) สำนักงานส่งเสริมวิสาหกิจขนาดกลางและขนาดย่อม (สสว.) โดยสามารถให้บริการแก่ผู้ประกอบการ
ซึ่งจะได้รับการบริการที่สะดวก รวดเร็ว และเป็นการส่งเสริมการค้าชายแดน อีกทางหนึ่ง

7. สถาบันความร่วมมือเพื่อพัฒนาเศรษฐกิจลุ่มน้ำโขง (Mekong Institute : MI) ได้ดำเนินโครงการส่งเสริมเขตเศรษฐกิจพิเศษเพื่อการค้าภายในเขตภูมิภาคล้านช้าง - แม่น้ำโขง โดยได้รับงบประมาณสนับสนุนจากกองทุนพิเศษกรอบความร่วมมือแม่โขง - ล้านช้าง (Lancang-Mekong Cooperation Special Fund : LMCSF) และได้เชิญจังหวัดนครพนมโดยสภาอุตสาหกรรมจังหวัดนครพนมเป็นผู้แทนจังหวัดร่วมเดินทางกับ MI เข้าร่วมงาน China-ASEAN Expo เมื่อวันที่ 23 - 26 กันยายน 2567 ณ เมืองหนานหนิง สาธารณรัฐประชาชนจีน เพื่อนำเสนอข้อมูลเขตเศรษฐกิจพิเศษนครพนม ซึ่งมีผู้บริหารศูนย์ธุรกิจจีน - อาเซียน (China-ASEAN Business Center : CABC) และนักลงทุนสาธารณรัฐประชาชนจีนมีความสนใจ และได้เดินทางมารับฟังข้อมูลการส่งเสริมการลงทุน ศักยภาพและโอกาสในพื้นที่เขตเศรษฐกิจพิเศษนครพนม เมื่อวันที่ 29 พฤศจิกายน 2567 - 1 ธันวาคม 2567 โดยจังหวัดได้นำเสนอข้อมูล ประกอบด้วย 1) การพัฒนาจังหวัดนครพนม 2) การส่งเสริมการลงทุนด้านสิทธิประโยชน์ 3) ศักยภาพและโอกาสในการลงทุนด้านอุตสาหกรรมเกษตร (ปศุสัตว์ (โค) ข้าวออร์แกนิค และยางพารา) 4) ด้านอุตสาหกรรมสุขภาพ (Wellness Center) 5) ด้านอุตสาหกรรมการผลิตและประกอบสินค้าในกลุ่มอิเล็กทรอนิกส์ 6) การพัฒนาฝีมือแรงงานให้สอดคล้องกับความต้องการของอุตสาหกรรมในพื้นที่ 7) ด้านโครงสร้างพื้นฐาน และ 8) ศักยภาพเส้นทางระเบียงเศรษฐกิจ หนานหนิง-นครพนม-กรุงเทพฯ ในการส่งเสริมระบบโลจิสติกส์ ในห่วงโซ่อุปทาน (Supply Chain and Value Chain) และมีกิจกรรมจับคู่ธุรกิจเพื่อเพิ่มโอกาสในการเชื่อมโยงธุรกิจ และสร้างโอกาสในการทำธุรกิจร่วมกันที่เหมาะสมตามความต้องการของกลุ่มธุรกิจเป้าหมาย ซึ่งนักลงทุนสาธารณรัฐประชาชนจีนมีความสนใจในการลงทุน โดยจะนำข้อมูลที่จังหวัดนครพนมเสนอไปศึกษาเพิ่มเติมและจะนำธุรกิจมาลงทุนในพื้นที่ต่อไป

1.3 ประเด็นปัญหาและความต้องการเชิงพื้นที่

กระทรวงมหาดไทย แจ้งแนวทางการเชื่อมโยงและบูรณาการแผนในระดับพื้นที่ ประจำปีงบประมาณ พ.ศ. 2568 เพื่อให้การจัดทำแผนชุมชน/หมู่บ้าน แผนชุมชนระดับตำบล แผนพัฒนาท้องถิ่น และแผนพัฒนาอำเภอมีเอกภาพและเกิดความสอดคล้องเชื่อมโยงกับแผนพัฒนาจังหวัด/กลุ่มจังหวัด และแผนพัฒนาภาค จึงให้สำนักงานจังหวัด ที่ทำการปกครองจังหวัด สำนักงานพัฒนาชุมชนจังหวัด และสำนักงานส่งเสริมการปกครองท้องถิ่นจังหวัด พิจารณาดำเนินการตามแนวทาง โดยให้นำปัญหา ความต้องการของประชาชนจากประชาคมมาบูรณาการจัดทำแผนฯ

เพื่อให้การดำเนินงานเป็นไปตามแนวทางการเชื่อมโยงและบูรณาการแผนในระดับพื้นที่ ประจำปีงบประมาณ พ.ศ. 2568 จังหวัดนครพนมได้จัดประชุมคณะอนุกรรมการจัดทำแผนพัฒนาจังหวัดนครพนม พ.ศ. 2566 – 2570 และจัดทำแผนปฏิบัติราชการประจำปีของจังหวัดนครพนม ประจำปีงบประมาณ พ.ศ. 2568 เพื่อให้ส่วนราชการ หน่วยงานที่เกี่ยวข้องรับทราบนโยบาย หลักเกณฑ์ และวิธีการจัดทำแผนพัฒนาจังหวัด พ.ศ. 2566 – 2570 และหลักเกณฑ์การจัดทำแผนปฏิบัติราชการประจำปีของจังหวัด ประจำปีงบประมาณ พ.ศ. 2568 รวมถึงการบูรณาการของทุกภาคส่วนในการจัดแผนพัฒนาจังหวัด พ.ศ. 2566 – 2570 และเสนอปัญหาและความต้องการตามแนวทางการเชื่อมโยงและบูรณาการแผนในระดับพื้นที่ พร้อมทั้งเสนอโครงการเพื่อจัดทำแผนปฏิบัติราชการประจำปีของจังหวัดนครพนม ประจำปีงบประมาณ พ.ศ. 2568

โดยมีการแบ่งการประชุมคณะอนุกรรมการฯ ตามประเด็นการพัฒนา 6 ด้าน เพื่อให้ผู้เข้าร่วมประชุมระดมความคิดเห็นปรึกษาหารือ ค้นหาศักยภาพ อัตลักษณ์ที่โดดเด่นของแต่ละอำเภอ(จุดแข็ง) ปัญหา เพื่อกำหนดแนวทางในการพัฒนาและแก้ไขปัญหาในเชิงพื้นที่อย่างมีคุณภาพ ในด้านท่องเที่ยว ด้านเกษตร ด้านการค้าและการลงทุน ด้านสังคมและคุณภาพชีวิต ด้านความมั่นคงด้านทรัพยากรธรรมชาติและสิ่งแวดล้อม และด้านอื่น ๆ สรุปได้ดังนี้

ประเด็นปัญหาและความต้องการเชิงพื้นที่
ทั้ง 12 อำเภอ ของจังหวัดนครพนม

1.3.1 สรุปประเด็นปัญหาและความต้องการเชิงพื้นที่ อำเภอเมืองนครพนม

ศักยภาพหรืออัตลักษณ์ที่โดดเด่น	ปัญหา	แนวทางการพัฒนา และแก้ไขปัญหา
1. ด้านท่องเที่ยว - มีแหล่งท่องเที่ยวที่โดดเด่น เช่น พญาศรีสัตตนาคราช หมู่บ้านมิตรภาพไทยเวียดนาม พิพิธภัณฑ์ปลา (หนองญาติ) วัดพระธาตุนคร - มีประเพณีที่โด่งดังระดับประเทศ เช่น ไหลเรือไฟ - มีทิวทัศน์ที่งดงาม เช่น ถนนริมแม่น้ำโขง ถนนสวรรค์ชายโขง - มีจุดเชื่อมต่อระหว่างประเทศ เช่น สะพานมิตรภาพ 3 - มีแหล่งท่องเที่ยวเชิงเกษตร เช่น ปั่นจักรยานชมชิมลิ้นจี่ที่ตำบลขามเฒ่า สวนสมุนไพรบ้านเมืองเก่าตำบลท่าค้อ **2. ด้านเกษตร** - มีแหล่งน้ำที่อุดมสมบูรณ์ - มีดินที่เหมาะกับการเกษตร - มีสินค้าเกษตรที่ได้คุณภาพ เช่น ลิ้นจี่ ข้าวโพด ข้าว หอมแดง แตงโม ปลานิล กระหล่ำปลี - มีกลุ่มผลิตปุ๋ยอินทรีย์ **3. ด้านการค้าและการลงทุน** - เป็นพื้นที่เขตพัฒนาเศรษฐกิจพิเศษ - เป็นศูนย์กลางขนถ่ายแลกเปลี่ยนสินค้ากับประเทศเพื่อนบ้าน - สามารถขนส่งสินค้าได้หลายทางเช่น ทางบก ทางอากาศ และทางเรือ - มีห้างร้านขายสินค้าขนาดใหญ่และตลาดต่างๆ เช่น ถนนคนเดินริมโขง **4. ด้านสังคมและคุณภาพชีวิต** - มีสังคมครอบครัวดูแลกัน - มีวัดเป็นศูนย์รวมจิตใจ - มีสถานศึกษาครบทุกระดับ ตั้งแต่ เตรียมอนุบาล จนถึงมหาวิทยาลัย	**1. ด้านท่องเที่ยว** - มีสถานที่ท่องเที่ยวมากแต่ยังไม่เป็นที่รู้จัก - ขาดงบประมาณในการปรับปรุงสถานที่ท่องเที่ยว - ขาดการประชาสัมพันธ์แหล่งท่องเที่ยวให้เป็นที่รู้จัก - สถานที่ท่องเที่ยวบางแห่งการคมนาคมเข้าถึงไม่สะดวก - ขาดสินค้าของที่ระลึกของสถานที่ท่องเที่ยว ขาดการพัฒนาผลิตภัณฑ์ชุมชนจากแหล่งท่องเที่ยว - แหล่งท่องเที่ยวขาดสิ่งอำนวยความสะดวก เช่น ห้องน้ำที่มีมาตรฐาน - ขาดจุดบริการสำหรับแหล่งท่องเที่ยวตามสถานต่างๆ **2. ด้านเกษตร** - ขาดระบบการจัดการน้ำ - ขาดการประสานข้อมูลด้านการเกษตรระหว่างตำบล ขาดเครือข่ายเกษตรกร **3. ด้านการค้าและการลงทุน** - ห้างร้านขนาดใหญ่แย่งส่วนแบ่งการตลาดจากผู้ค้ารายย่อย ร้านขายปลีกในพื้นที่ - สินค้าจากเกษตรกรบางอย่างล้นตลาด ถูกกดราคา เช่น ข้าวโพด ปลานิล - ขาดการส่งเสริมการลงทุน/แหล่งเงินทุน แก้ผู้ประกอบการรายย่อย **4. ด้านสังคมและคุณภาพชีวิต** - ผู้สูงอายุจำนวนมากขาดผู้ดูแล เนื่องจากลูกหลานไปทำงานต่างจังหวัด - ขาดโรงพยาบาลที่มีแพทย์ผู้เชี่ยวชาญเฉพาะทาง หากเจ็บป่วยรุนแรงต้องส่งต่อผู้ไปไปต่างจังหวัด	**1. ด้านท่องเที่ยว** - ส่งเสริมการประชาสัมพันธ์แหล่งท่องเที่ยว ป้ายบอกทาง โฆษณาตามสื่อต่างๆ - พัฒนาจุดบริการนักท่องเที่ยว ถนน การคมนาคมให้สะดวกยิ่งขึ้น สิ่งอำนวยความสะดวก(ห้องน้ำ) - เชื่อมโยงแหล่งท่องเที่ยว เช่น เที่ยวนครพนม 2 วัน 1 คืนไปที่ใดได้บ้าง - จัดงบประมาณสนับสนุนจากจังหวัด ประสานกับหน่วยงานท้องถิ่นและหน่วยงานปกครองท้องที่ ให้มีการดำเนินงานประสานกันอย่างเป็นระบบ **2. ด้านเกษตร** - สร้างระบบจัดการน้ำให้ทั่วถึงทุกพื้นที่ เช่น ระบบท่อส่งน้ำ สถานีสูบน้ำ - หน่วยงานส่วนราชการเข้าสนับสนุนสร้างเครือข่ายเกษตรกรและพัฒนาคุณภาพสินค้าการเกษตร **3. ด้านการค้าและการลงทุน** - ส่งเสริมด้านเงินทุน/การตลาดแก่ผู้ค้าปลีกผู้ค้ารายย้อย - หน่วยงานที่เกี่ยวข้องไปดูแลเรื่องสินค้าเกษตรที่ล้นตลาด **4. ด้านสังคมและคุณภาพชีวิต** - ส่งเสริมอาชีพ สร้างงานเพื่อให้แรงงานคืนถิ่น - ส่งเสริมระบบโครงสร้างพื้นฐานด้านสาธารณสุข - ส่งเสริมประเพณีวัฒนธรรมและแนวคิดสังคมที่ดีงามผ่านระบบการศึกษาให้เยาวชนได้รับการปลูกฝังความคิดที่ดี **5. ด้านความมั่นคง** - ตั้งจุดตรวจ/จุดสกัดตามพื้นที่ชายแดนโดยการบูรณาการของหน่วยงานต่างๆ ด้านความมั่นคง

ศักยภาพหรืออัตลักษณ์ที่โดดเด่น	ปัญหา	แนวทางการพัฒนา และแก้ไขปัญหา
- มีประเพณีวัฒนธรรมที่หลากหลาย เป็นเอกลักษณ์ของชุมชน แต่ไม่มีความขัดแย้ง มีหลายชนเผ่า **5. ด้านความมั่นคง** - ผู้นำในพื้นที่มีความเข้มแข็ง - ไม่มีเหตุจลาจล วุ่นวาย **6. ด้านทรัพยากรธรรมชาติและสิ่งแวดล้อม** - มีแหล่งน้ำธรรมชาติจำนวนมาก - ประชาชน/ผู้นำในพื้นที่ให้ความสำคัญและร่วมกันดูแล - มีป่าชุมชน/ทรัพยากรธรรมชาติ/ของป่า จำนวนมาก	- มีการนำวัฒนธรรมต่างๆเข้ามาจนหลงลืมวัฒนธรรมดั้งเดิมที่ดีงาม ให้ความสำคัญกับวัตถุนิยม - มีปัญหาการค้ามนุษย์ เช่น แรงงานต่างด้าวเข้ามาขายบริการทางเพศ **5. ด้านความมั่นคง** - สภาพพื้นที่เสี่ยงต่อการลักลอบนำเข้า – ส่งออก สินค้าหนีภาษี ของผิดกฎหมาย ยาเสพติด - มีปัญหายาเสพติดในพื้นที่ - มีแรงงานต่างด้าวทั้งถูกกฎหมายและลักลอบเข้ามาทำงานในพื้นที่ **6. ด้านทรัพยากรธรรมชาติและสิ่งแวดล้อม** - มีการเผาพื้นที่การเกษตร เช่น เผาไร่อ้อย เผาตอซังข้าว - ขาดระบบบริหารจัดการขยะที่ครบวงจร มีคุณภาพมาตรฐาน	- เข้มงวดในการใช้กฎหมายควบคุมเรื่องแรงงานต่างด้าว/ยาเสพติด - จัดระบบเครือข่ายสังคมในการร่วมมือกันดูแลความมั่นคงในทุกพื้นที่ **6. ด้านทรัพยากรธรรมชาติและสิ่งแวดล้อม** - พัฒนาระบบบริหารจัดการขยะที่มีคุณภาพมาตรฐาน ครอบคลุมทุกพื้นที่ - ประชาชน ผู้นำท้องถิ่น อปท. ให้ความสำคัญและร่วมมือกันบูรณาการบริหารจัดการขยะและสิ่งแวดล้อม - สร้างจิตสำนึกให้กับประชาชนทุกหมู่เหล่าให้หวงแหนและมีส่วนร่วมในการดูแลฟื้นฟูรักษาทรัพยากรธรรมชาติ

1.3.2 สรุปประเด็นปัญหาและความต้องการเชิงพื้นที่ อำเภอธาตุพนม

ศักยภาพหรืออัตลักษณ์ที่โดดเด่น	ปัญหา	แนวทางการพัฒนา และแก้ไขปัญหา
1. ด้านท่องเที่ยว - วัดพระธาตุพนม วรมหาวิหาร - วัดมรุกขนคร - แพหนองหวาย - หาดแห่ - การแสดงผีโผน - พิพิธภัณฑ์วัดพระธาตุพนม - วัตถุโบราณตำบลกุดฉิม - มีทิวทัศน์ริมฝั่งโขงที่สวยงาม **2. ด้านเกษตร** - มีการทำเกษตรอินทรีย์และการเกษตรริมแม่น้ำโขง - โคก หนอง หนา โมเดล - นาแปลงใหญ่ - มีแหล่งน้ำที่สำคัญเพื่อการเกษตร เช่น แม่น้ำโขง ลำน้ำก่ำ ลำห้วยแคน ห้วยเชือม ห้วยบังฮวก ห้วยกุดฉิม - มีผลผลิตทางการเกษตรที่สำคัญ ได้แก่ มันแกว ฟักทอง หอมแดง กระเทียม ปลานิล **3. ด้านการค้าและการลงทุน** - จุดผ่อนปรนการค้าไทย – ลาว - ตลาดสดเทศบาลตำบลธาตุพนม - มีถนนเชื่อมโยงจังหวัดใกล้เคียงได้อย่างสะดวกและรวดเร็ว **4. ด้านสังคมและคุณภาพชีวิต** - มีวัฒนธรรมประเพณีที่เป็นเอกลักษณ์ เช่น งานนมัสการพระธาตุพนม ชนเผ่าไทยกวน งานประเพณีแห่เทียนพรรษา - มีสถาบันการศึกษาในพื้นที่ระดับอนุบาลจนถึงอุดมศึกษา - มีโรงพยาบาล และระบบให้บริการทางสาธารณสุขที่เข้มแข็ง **5. ด้านความมั่นคง** - มีหน่วยงานความมั่นคงในพื้นที่หลายหน่วยงาน เช่น ฝ่ายปกครอง นรข.เขต สถานีเรือ ตชด.235 สถานีตำรวจน้ำ สภ.ธาตุพนม สภ.หลักศิลา ชุดปฏิบัติการมวลชนสัมพันธ์	**1. ด้านท่องเที่ยว** - ปัญหาการแพร่ระบาดของโรคโควิด-19 - ขาดการส่งเสริมและประชาสัมพันธ์การท่องเที่ยวอย่างต่อเนื่อง - สถานที่ท่องเที่ยวส่วนมากยังไม่มีจุดบริการนักท่องเที่ยว - การเชื่อมโยงแหล่งท่องเที่ยวยังไม่สะดวกในการเดินทาง - ขาดงบประมาณในการพัฒนาแหล่งท่องเที่ยว **2. ด้านเกษตร** - น้ำไม่เพียงพอต่อการเกษตรในฤดูแล้ง - ปัญหาน้ำท่วมพื้นที่การเกษตรในฤดูฝน - สินค้าทางการเกษตรบางอย่างยังไม่มีมาตรฐาน - ไม่มีแหล่งตลาดรองรับสินค้าการเกษตร - ราคาสินค้าทางการเกษตรตกต่ำ **3. ด้านการค้าและการลงทุน** - ตลาดสำหรับจำหน่ายสินค้ายังไม่ครอบคลุมทุกพื้นที่ - การแลกเปลี่ยนสินค้ากับประเทศเพื่อนบ้าน - ถนนภายในหมู่บ้านชุมชนบางสายยังเป็นถนนลูกรัง หรือ ชำรุดเสียหาย ทำให้การเดินทางไม่สะดวก - ระบบไฟฟ้าประปายังไม่ครอบคลุมทุกพื้นที่ **4. ด้านสังคมและคุณภาพชีวิต** - รายได้ของประชาชนไม่เพียงพอต่อการดำรงชีวิต - มีผู้ยากไร้ และครัวเรือนยากจนอยู่เป็นจำนวนมาก - เยาวชนบางกลุ่มยังไม่เข้าถึงการบริการทางการศึกษา - มีผู้สูงอายุ ผู้พิการ และผู้ต้องการความช่วยเหลือในพื้นที่ **5. ด้านความมั่นคง** - มีพื้นที่ติดแม่น้ำโขงเป็นระยะยาว ซึ่งเสี่ยงต่อการกระทำผิดกฎหมายตามแนวชายแดน	**1. ด้านท่องเที่ยว** - สร้างการรับรู้ให้กับประชาชนในการป้องกันตนจากโควิด-19 - จัดให้การการส่งเสริมและประชาสัมพันธ์สถานที่ท่องเที่ยว - จัดทำจุดบริการนักท่องเที่ยว - พัฒนาเส้นทางเชื่อมโยงการท่องเที่ยว - สนับสนุนงบประมาณในการพัฒนาแหล่งท่องเที่ยว **2. ด้านเกษตร** - จัดระบบบริหารจัดการน้ำแบบครบวงจร - ปรับปรุงผลิตภัณฑ์และบรรจุภัณฑ์สินค้าการเกษตรให้ได้มาตรฐาน - จัดหาตลาดรองรับสินค้าการเกษตร - ส่งเสริมการรวมกลุ่มของเกษตรกร **3. ด้านการค้าและการลงทุน** - สนับสนุนงบประมาณในการจัดหาตลาดจำหน่ายสินค้าให้ครอบคลุมทุกพื้นที่ - ส่งเสริมการแลกเปลี่ยนสินค้ากับประเทศเพื่อนบ้าน - สนับสนุนงบประมาณในการปรับปรุงซ่อมแซมถนนในหมู่บ้านชุมชน - ขยายเขตไฟฟ้าและประปาให้คลอบคลุมทุกพื้นที่ **4. ด้านสังคมและคุณภาพชีวิต** - ส่งเสริมให้มีการจ้างงาน เพื่อสร้างรายได้ให้กับประชาชน - ส่งเสริมทักษะในการประกอบอาชีพให้กับครัวเรือนยากจน - ส่งเสริมเยาวชนให้เข้าถึงการศึกษาอย่างทั่วถึง - จัดระบบสวัดิการให้แก่ผู้พิการและผู้สูงอายุ **5. ด้านความมั่นคง** - พัฒนาแนวเขตชายแดนและควบคุมดูแลชายฝั่งริมแม่น้ำโขง - จัดระบบเวรยามเฝ้าระวังการกระทำผิดตามแนวชายแดน

ศักยภาพหรืออัตลักษณ์ที่โดดเด่น	ปัญหา	แนวทางการพัฒนา และแก้ไขปัญหา
- มีการบรูณาการทำงานร่วมกันของหน่วยงานความมั่นคงในพื้นที่ **6. ด้านทรัพยากรธรรมชาติและสิ่งแวดล้อม** - มีป่าสงวนและอุทยานในพื้นที่ - มีพื้นที่ป่าที่อุดมสมบูรณ์ - มีแหล่งน้ำที่อุดมสมบูรณ์ **7. อื่นๆ** -	- มีการลักลอบนำเข้ายาเสพติดและสิ่งผิดกฎหมายตามแนวชายแดน - บุคลากรด้านความมั่นคงมีน้อย - มีแรงงานต่างด้าวลักลอบเข้ามาทำงานในพื้นที่ **6. ด้านทรัพยากรธรรมชาติและสิ่งแวดล้อม** - ไม่มีหน่วยงานดูแลแหล่งทรัพยากรธรรมชาติและสิ่งแวดล้อมในพื้นที่ - มีการลักลอบเผา เผ่าไร่อ้อย เผาตอซังข้าว ตลอดถึง พื้นที่การเกษตร - ปัญหาขยะ - ไม่มีระบบบริหารจัดการขยะที่ได้มาตรฐาน **7. อื่นๆ** -	- สนับสนุนงบประมาณในการใช้เทคโนโลยี เช่น โดรน แอนตี้โดรน กล้องวงจรปิด ไฟฟ้าส่องสว่างตามริมฝั่งแม่น้ำโขง - เพิ่มกรอบอัตรากำลังบุคลากรด้านความมั่นคง - จัดระบบขึ้นทะเบียนแรงงานต่างด้าว **6. ด้านทรัพยากรธรรมชาติและสิ่งแวดล้อม** - จัดตั้งองค์กรเครือข่ายอนุรักษ์สิ่งแวดล้อมในพื้นที่ - ประชาสัมพันธ์ให้ประชาชนงดการเผาในพื้นที่ และลงโทษผู้กระทำผิดโดยเคร่งครัด - ส่งเสริมให้ประชาชนในพื้นที่รู้จักอนุรักษ์ทรัพยากรธรรมชาติและสิ่งแวดล้อม - จัดระบบบริหารจัดการขยะให้ได้มาตรฐานสากล - ส่งเสริมการแยกขยะจากครัวเรือน **7. อื่นๆ** -

1.3.3 สรุปประเด็นปัญหาและความต้องการเชิงพื้นที่ อำเภอนาแก

ศักยภาพหรืออัตลักษณ์ที่โดดเด่น	ปัญหา	แนวทางการพัฒนา และแก้ไขปัญหา
1. ด้านท่องเที่ยว - พระธาตุศรีคุณ - แหล่งท่องเที่ยวผาเป้า - วัดภูพานอุดมธรรม (พุทธมณฑล จังหวัดนครพนม) - วัดถ้ำพระเวส - ประเพณีหมอเหยา - หลวงพ่อหมื่นคงอัตตะ - อนุสรณ์สถานภูพานน้อย - แหล่งท่องเที่ยวๆไทกะเลิง ตำบลหนองสังข์ - โฮมสเตย์ตำบลพิมาน - ศาลหลักเมือง อำเภอนาแก - พระธาตุอาจารย์ลิ้น ตำบลหนองบ่อ - ภูภ้ำพระ ตำบลหนองบ่อ - งานบุญเผวตของทุกตำบล **2. ด้านเกษตร** - โคขุนนครพนมบีฟ - แหล่งปลูกข้าวอินทรีย์/ปุ๋ยอินทรีย์ - ถั่วลิสงพันธุ์ดี - ข้าวฮางงอก - โรงเรียนสอนกระบือไถนา - ผักปลอดสารพิษ นพค.22 - ศูนย์เรียนรู้เศรษฐกิจพอเพียง - ศูนย์เรียนรู้เพาะพันธุ์เห็ด บ้านแก้งน้อย - โครงการพัฒนาลุ่มน้ำก่ำ ในพระราชดำริ	**1. ด้านท่องเที่ยว** - ขาดการประชาสัมพันธ์ - ขาดงบประมาณในการปรับปรุงแหล่งท่องเที่ยว - ประชาชนในพื้นที่ขาดองค์ความรู้ในการต่อยอดการท่องเที่ยว - ขาดสิ่งอำนวยความสะดวกในการท่องเที่ยว - ขาดการบูรณการร่วมกับทุกภาคส่วน **2. ด้านเกษตร** - ขาดแคลนน้ำสำหรับการทำการเกษตรในบางพื้นที่ - มีการแปรรูปสินค้าทางการเกษตรน้อย - คนในพื้นที่ยังขาดองค์ความรู้ในการแปรรูปการเกษตรเพื่อสร้างมูลค่าเพิ่มให้กับผลิตภัณฑ์ด้านการเกษตร - ขาดความร่วมมือและผลักดันสินค้าการเกษตรจากภาคส่วนต่างๆ - ขาดตลาดรองรับสินค้าทางการเกษตร - ขาดการประชาสัมพันธ์ในด้านสินค้าการเกษตร **3. ด้านการค้าและการลงทุน** - ราคาผลผลิตตกต่ำ - ต้นทุนการผลิตสูง - ไม่มีตลาดรองรับ - ขาดการรวมกลุ่มอาชีพที่เข้มแข็ง - ขาดการประชาสัมพันธ์ให้เป็นที่รู้จักอย่างแพร่หลาย - ขาดความร่วมมือจากการบูรณาการร่วมกับทุกภาคส่วน **4. ด้านสังคมและคุณภาพชีวิต** - เนื่องจากเป็นอำเภอขนาดใหญ่ มีพื้นที่กว้างและติดต่อกับจังหวัดอื่น เป็นเส้นทางสัญจรผ่านไป-มา ทำให้การดูแลความสบเรียบร้อยทำได้ยาก - ปัญหายาเสพติด	**1. ด้านท่องเที่ยว** - เน้นการประชาสัมพันธ์ให้ทั่วถึง - จัดสรรงบประมาณในการพัฒนาแหล่งท่องเที่ยว - ส่งเสริมและบูรณาการแหล่งท่องเที่ยวร่วมกับภาคส่วนต่างๆ - พัฒนาศักยภาพการมีส่วนร่วมของคนในชุมชนให้เข้มแข็งเพื่อต่อยอดในการท่องเที่ยวในอนาคต - สร้างสิ่งอำนวยความสะดวกในแหล่งท่องเที่ยว เช่น ห้องน้ำ ป้าย มัคคุเทศก์ **2. ด้านเกษตร** - พัฒนาแหล่งน้ำในพื้นที่ที่มีความจำเป็นสำหรับการทำการเกษตรให้ครอบคลุมและทั่วถึง - ส่งเสริมให้ความรู้ในการแปรรูปสินค้าและบรรจุภัณฑ์ทางการเกษตร เพื่อให้เกิดการต่อยอดสินค้าการเกษตรที่มีความหลากหลายมากยิ่งขึ้น - ประชาสัมพันธ์สินค้าการการเกษตรผ่านช่องทางต่างๆ เพื่อให้เป็นที่รู้จักอย่างแพร่หลาย - ส่งเสริมการผลิตสินค้าเกษตรอินทรีย์ที่มีคุณภาพ **3. ด้านการค้าและการลงทุน** - ปรับรุงและวางแผนการผลิตให้ตอบสนองต่อความต้องการของตลาด - ประชาสัมพันธ์ผ่านช่องทางต่างๆ ให้เป็นที่รู้จักกันอย่างแพร่หลาย - สร้างความเข้มแข็งของกลุ่มอาชีพในชุมชน ให้มีความรักสามัคคี และช่วยเหลือกัน - ประสานความร่วมมือกับทุกภาคส่วน เพื่อบูรณาการร่วมกัน

ศักยภาพหรืออัตลักษณ์ที่โดดเด่น	ปัญหา	แนวทางการพัฒนา และแก้ไขปัญหา
3. ด้านการค้าและการลงทุน - ผลิตภัณฑ์โอทอป (OTOP) - ผลิตภัณฑ์หมูกระจก - น้ำปลาร้าปรุงรส - ไม้กวาดดอกหญ้า - ผลิตภัณฑ์เครื่องจักสาน - ผ้าย้อมคราม (ตำบลพุ่มแก ตำบลหนองสังข์) - ผ้าย้อมเปลือกไม้ ตำบลหนองสังข์ - ตลาดสดเทศบาลตำบลนาแก **4. ด้านสังคมและคุณภาพชีวิต** - มหาวิทยาลัยรามคำแหง สาขาวิทยบริการเฉลิมพระเกียรติจังหวัดนครพนม - มี ชรบ. , อปพร. ทุกตำบล - โรงเรียนผู้สูงอายุ ตำบลพิมาน, นาเลียง, หนองบ่อ - กิจกรรมปั่นจักรยาน เพื่อสุขภาพ **5. ด้านความมั่นคง** - มีหน่วยพัฒนาการเคลื่อนที่ 22 - กองทุนแม่ของแผ่นดิน (ป้องกันปัญหายาเสพติด โดยแนวทางสันติวิธี) - มีจุดตรวจ/จุดสกัด ทุกหมู่บ้าน **6. ด้านทรัพยากรธรรมชาติและสิ่งแวดล้อม** - ศูนย์เรียนรู้ขยะรีไซเคิล ชุมชนโพนแดง **7. อื่นๆ** - หมู่บ้านตามรอยเสด็จในหลวงรัชกาลที่ 9 ตำบลหนองบ่อ, ก้านเหลือง, พิมาน	- วัยรุ่นมีพฤติกรรมไม่เหมาะสม - ยังไม่มีเลนส์ถนนที่ใช้สำหรับปั่นจักรยานโดยเฉพาะ **5. ด้านความมั่นคง** - เนื่องจากเป็นอำเภอขนาดใหญ่ มีพื้นที่ติดต่อกับจังหวัดอื่นและเป็นเส้นทางผ่านที่ใช้สัญจรไป-มา ทำให้สามารถใช้เป็นเส้นทางในลักลอบทำผิดกฎหมายได้ง่าย **6. ด้านทรัพยากรธรรมชาติและสิ่งแวดล้อม** - ขาดประสิทธิภาพในการบริหารจัดการขยะในพื้นที่ - ไม่มีบ่อบำบัดน้ำเสีย ก่อนปล่อยลงสู่ลำน้ำก่ำ - ไม่มีการแยกประเภทถังขยะก่อนทิ้งลงถัง - ภัยธรรมชาติที่ไม่สามารถหลีกเลี่ยงได้ ทำให้เกิดความเสียหายต่อสิ่งแวดล้อม **7. อื่นๆ** - ยังไม่ได้รับการสนับสนุน ผลักดันให้เป็นแหล่งท่องเที่ยวและศึกษาเรียนรู้อย่างจริงจัง	**4. ด้านสังคมและคุณภาพชีวิต** - ส่งเสริมกิจกรรมการพัฒนาคุณภาพชีวิตของประชาชนในด้านต่างๆ - ส่งเสริมประเพณีวัฒนธรรมอันดีงามของท้องถิ่น - ติดตั้งกล้องโทรทัศน์วงจรปิดในจุดเสี่ยง/จุดสำคัญ/พื้นที่สาธารณะ - สนับสนุนงบประมาณ เพื่อสร้างเลนส์ถนนสำหรับปั่นจักรยาน - จัดสรรงบประมาณในการจัดซื้ออุปกรณ์ตรวจสารเสพติด - ส่งเสริมการจัดตั้งเวรยามในหมู่บ้าน - รณรงค์และให้ความรู้เกี่ยวกับการต่อต้านยาเสพติด **5. ด้านความมั่นคง** - ขยายผลกองทุนแม่ของแผ่นดินให้ทั่วถึงทุกหมู่บ้าน - ขอรับการสนับสนุนงบประมาณจากองค์กรปกครองส่วนท้องถิ่น - สร้างความเข้มแข็งของคนในชุมชนและหมู่บ้าน **6. ด้านทรัพยากรธรรมชาติและสิ่งแวดล้อม** - ให้หน่วยงานที่รับผิดชอบแก้ไขปัญหาและจัดสรรงบประมาณสำหรับการบริหารจัดการเรื่องขยะ - สร้างบ่อบัดน้ำเสียก่อน ปล่อยน้ำลงสู่แม่น้ำก่ำ - จัดแยกประเภทถังขยะ เพื่อให้ง่ายต่อการทิ้งขยะให้ถูกประเภท - ส่งเสริม สนับสนุน และให้ความรู้ประชาชน เพื่อสร้างจิตสำนึกในเรื่องของการคัดแยกขยะก่อนทิ้ง - ให้ความรู้และเตรียมความพร้อมมือกับภัยธรรมชาติ - วางแผนเพื่อหาสาเหตุและแนวทางในการป้องกันภัยธรรมชาติที่จะเกิดขึ้นในแต่ละปี เพื่อลดความเสียหายต่อประชาชนในพื้นที่และสิ่งแวดล้อม โดยต้องอาศัยความร่วมมือจากทุกภาคส่วน **7. อื่นๆ** - สร้าง Story ในการสนับสนุน ผลักดันให้หมู่บ้านเหล่านี้เป็นหนึ่งในแหล่งท่องเที่ยวของอำเภอ

1.3.4 สรุปประเด็นปัญหาและความต้องการเชิงพื้นที่ อำเภอบ้านแพง

ศักยภาพหรืออัตลักษณ์ที่โดดเด่น	ปัญหา	แนวทางการพัฒนา และแก้ไขปัญหา
1. ด้านท่องเที่ยว - มีแหล่งท่องเที่ยวและแหล่งศึกษาธรรมชาติที่สำคัญ คือ น้ำตกตาดขาม น้ำตกตาดโพธิ์ อุทยานแห่งชาติภูลังกา หนองเครือเขา จุดชมทิวทัศน์ริมแม่น้ำโขง **2. ด้านเกษตร** - มีพื้นที่เพาะปลูกและแหล่งน้ำ (แม่น้ำโขง)ที่เหมาะสมแก่การเพาะปลูกพืช เช่น มะเขือเทศ ยาสูบ ข้าวโพด ฟักทอง ฯลฯ **3. ด้านการค้าและการลงทุน** - มีจุดผ่อนปรนชั่วคราว เป็นจุดกระจายสินค้าไปยัง สปป.ลาว ประเทศแถบอาเซียน เวียดนาม จีน **4. ด้านสังคมและคุณภาพชีวิต** - ประชาชนหากินแบบเรียบง่าย ทำการเกษตรเป็นส่วนใหญ่ อยู่แบบพึ่งพาอาศัยกัน **5. ด้านความมั่นคง** - หน่วยงานรัฐและภาคประชาชน มีความเข้มแข็งในการรักษาความสงบเรียบร้อยในพื้นที่ชายแดน **6. ด้านทรัพยากรธรรมชาติและสิ่งแวดล้อม** - ประชาชนและผู้นำหมู่บ้าน ให้ความร่วมมือในการอนุรักษ์ทรัพยากรธรรมชาติและสิ่งแวดล้อม เช่น ป่าไม้ ภูเขา แม่น้ำโขง และลำห้วย ฯลฯ - แหล่งทรัพยากรธรรมชาติและสิ่งแวดล้อมที่ดี ได้แก่ ภูลังกา แม่น้ำโขง **7. อื่นๆ** -	**1. ด้านท่องเที่ยว** - ขาดการประชาสัมพันธ์ให้นักท่องเที่ยวรับทราบอย่างแพร่หลาย และการบูรณาการเชื่อมโยงเส้นทางท่องเที่ยวในอำเภอ และระหว่างอำเภอ จังหวัด - งบประมาณในการดูแลบำรุงรักษา และปรับปรุงให้เป็นจุดท่องเที่ยวที่น่าสนใจ ดึงดูดนักท่องเที่ยวมากยิ่งขึ้น **2. ด้านเกษตร** - บางพื้นที่ที่อยู่ห่างจากแม่น้ำสายหลักแหล่งน้ำไม่เพียงพอ และพื้นที่บางแห่งลักษณะดินไม่เหมาะสมต่อการเพาะปลูก - ตลาดรองรับสินค้าด้านการเกษตรไม่เพียงพอ **3. ด้านการค้าและการลงทุน** - ปัจจัยด้านโครงสร้างพื้นฐานยังไม่ครอบคลุมและรองรับการกระจายสินค้า เช่น ถนน อาคารบริการรับผู้โดยสาร จุดจอดท่าเรือน้ำลึก ฯลฯ - ข้อจำกัดด้านกฎหมายผ่านแดน **4. ด้านสังคมและคุณภาพชีวิต** - ประชาชนบางส่วนมีรายได้น้อย ตกเกณฑ์ จปฐ. และมีการว่างงานหลังจากฤดูกาลทำนา **5. ด้านความมั่นคง** - ปัญหายาเสพติด **6. ด้านทรัพยากรธรรมชาติและสิ่งแวดล้อม** - ภัยธรรมชาติ เช่น ไฟป่า ภัยแล้ง ฯลฯ - ภัยจากมนุษย์ เช่น การจุดเผาพื้นที่เพื่อทำการเพาะปลูก การลักลอบตัดไม้ ฯลฯ **7. อื่นๆ** -	**1. ด้านท่องเที่ยว** - เพิ่มช่องทางประชาสัมพันธ์ให้เป็นที่รู้จักของนักท่องเที่ยวมากยิ่งขึ้น - สนับสนุนพัฒนาแหล่งท่องเที่ยวทางธรรมชาติ ปรับปรุงจุดท่องเที่ยวให้สามารถรองรับและอำนวยความสะดวกแก่นักท่องเที่ยว **2. ด้านเกษตร** - สนับสนุนงบประมาณจัดหาแหล่งน้ำเพื่อการเกษตร เช่น น้ำใต้ดิน ระบบชลประทาน เพิ่มและปรับปรุงแหล่งน้ำให้เพียงพอ เช่น ขุดเจาะบ่อบาดาล ขุดลอกแหล่งน้ำ ขุดสระกักเก็บน้ำ ฯลฯ - ให้ความรู้เรื่องการปรับปรุงดิน - จัดหาตลาดรองรับ **3. ด้านการค้าและการลงทุน** - สนับสนุนด้านโครงสร้างพื้นฐาน - ผลักดันให้มีการยกระดับเป็นจุดผ่านแดนชั่วคราว และจุดผ่านแดนถาวร ตามลำดับ **4. ด้านสังคมและคุณภาพชีวิต** - ส่งเสริมพัฒนาอาชีพอื่นๆ นอกจากทำการเกษตร เพื่อเพิ่มรายได้ในครัวเรือน ให้พออยู่พอกิน ลดภาระค่าใช้จ่าย **5. ด้านความมั่นคง** - ฝึกอบรมพัฒนาภาคประชาชนให้มีความรู้ความเข้าใจ สร้างความเข้มแข็งหมู่บ้านชายแดน เพื่อสนับสนุนการทำงานของภาครัฐ **6. ด้านทรัพยากรธรรมชาติและสิ่งแวดล้อม** - การสร้างจิตสำนึก รณรงค์ประชาสัมพันธ์เป็นหูเป็นตาให้กับภาครัฐ และร่วมบำรุงรักษาทรัพยากรธรรมชาติ **7. อื่นๆ** -

1.3.5 สรุปประเด็นปัญหาและความต้องการเชิงพื้นที่ อำเภอนาหว้า

ศักยภาพหรืออัตลักษณ์ที่โดดเด่น	ปัญหา	แนวทางการพัฒนา และแก้ไขปัญหา
1. ด้านท่องเที่ยว - มีพระธาตุประสิทธิ์ เป็นพระธาตุคู่บ้านคู่เมือง ซึ่งเป็นพระธาตุบริวารของพระธาตุพนม - มีหมู่บ้านท่องเที่ยวเชิงเกษตรและวัฒนธรรม ที่ผลิตเครื่องดนตรีอีสาน พิณ แคน โหวด ผ้าพื้นเมือง ผ้าคราม ผ้าไหมมุก **2. ด้านเกษตร** - พื้นที่ส่วนมากเป็นพื้นที่ราบต่ำ ลักษณะเป็นแอ่งกระทะ สามารถทำการเกษตรได้ดี สามารถปลูกพืชได้ตลอดทั้งปี เช่น การทำนาปี นาปรัง และมีการปลูกพืชเสริม เช่น กก คราม เพื่อใช้ในการทำผลิตภัณฑ์ OTOP ของอำเภอ - การปศุสัตว์มีกลุ่มผู้เลี้ยงโคเนื้อโคขุนที่มีคุณภาพดี **3. ด้านการค้าและการลงทุน** -ประชาชนส่วนใหญ่มีอาชีพการเกษตรมีที่ดินเป็นของตนเอง -มีกลุ่มอาชีพที่สามารถผลิตสินค้าและส่งไปจำหน่ายทั้งในและต่างประเทศ - มีสินค้าโอท็อปหลากหลายชนิด เช่น ผ้าฝ้าย ผ้าไหม ผลิตภัณฑ์จากกก ไม้ไผ่ และเครื่องดนตรีอีสาน **4. ด้านสังคมและคุณภาพชีวิต** - มีความมั่นคงปลอดภัยในชีวิตทรัพย์สินสูง - มีสถานศึกษาระดับอุดมศึกษาหรือระดับที่สูงกว่ามัธยมศึกษา **5. ด้านความมั่นคง** - ไม่มีชายแดนติดกับประเทศเพื่อนบ้าน **6. ด้านทรัพยากรธรรมชาติและสิ่งแวดล้อม** - ในพื้นที่ของอำเภอมีแม่น้ำอูน เป็นแม่น้ำสายสำคัญที่ใช้ในการอุปโภค และด้านเกษตรกรรม ส่วนพื้นที่ป่าส่วนมากจะเป็นพื้นที่ป่าชุมชนขนาดเล็ก	**1. ด้านท่องเที่ยว** - เป็นอำเภอที่อยู่ห่างไกลจากตัวจังหวัด - การเชื่อมโยงเส้นทางการท่องเที่ยวระหว่างวัดพระธาตุประสิทธิ์ไปยังแหล่งท่องเที่ยวอื่นๆ(บ้านท่าเรือ บ้านเหล่าพัฒนา) ยังไม่มีความสะดวกและขาดการปรับปรุงโครงสร้างพื้นฐาน และขาดการประชาสัมพันธ์ เช่น ป้ายบอกทาง สื่อแนะนำสถานที่ท่องเที่ยว - สถานที่ท่องเที่ยวยังขาดสิ่งอำนวยความสะดวกในการให้บริการนักท่องเที่ยว เช่นรถราง รถจักรยาน - คนในชุมชนขาดความรู้ความเข้าใจเกี่ยวกับบริบทของชุมชนในเรื่องการท่องเที่ยวจึงขาดการมีส่วนร่วม -ปัญหาการระบาดของโรคติดเชื้อไวรัสโคโรนา 2019 ทำให้จำนวนนักท่องเที่ยวลดลง **2. ด้านเกษตร** - การเลี้ยงโคยังขาดสายพันธ์ที่มีคุณภาพ และเกษตรกรผู้เลี้ยงโคยังขาดความรู้ในการเลี้ยงโคให้ได้คุณภาพและมาตรฐานมากขึ้น - การเกษตรกรรม ขาดความรู้ในการคัดเลือกพันธุ์ข้าว ที่เหมาะสมกับพื้นที่ ทำให้ต้นทุนในการผลิตข้าวสูง และประสบปัญหาอุทกภัยในช่วงฤดูฝน - ขาดการส่งเสริมให้เกษตรกร ทั้งในด้านความรู้ในการปลูกและพัฒนาสายพันธุ์ต้นครามให้มีคุณภาพดี -ในห้วงการระบาดของโรคติดเชื้อไวรัสโคโรนา 2019 สินค้าทางการเกษตรหลายรายการไม่สามารถจำหน่ายออกไปได้ สืบเนื่องจากไม่มีพ่อค้าคนกลางมารับซื้อในพื้นที่ **3. ด้านการค้าและการลงทุน** - ประชาชนขาดความรู้ในการประกอบการค้าการลงทุน	**1. ด้านท่องเที่ยว** - ให้ภาคส่วนราชการ และภาคส่วนอื่นๆ ทุกภาคส่วน ส่งเสริมการประชาสัมพันธ์ แหล่งท่องเที่ยวของอำเภอตามแนวทางการท่องเที่ยวแบบวิถีใหม่ โดยเน้นย้ำมาตรการการป้องกันการติดต่อของโรคติดเชื้อไวรัสโคโรนา 2019 รวมถึงการปรับปรุงสิ่งอำนวยความสะดวกในสถานที่ท่องเที่ยวต่างๆ - ส่งเสริมให้ประชาชนในพื้นที่รู้ถึงศักยภาพด้านการท่องเที่ยวในท้องที่ของตน **2. ด้านเกษตร** - มีการส่งเสริมการปลูกพืชวัตถุดิบ (ต้นคราม เพื่อนำมาเป็นวัตถุดิบในการผลิตผ้าคราม - การส่งเสริมการผลิตโคขุนให้มีคุณภาพดี - การส่งเสริมปลูกกก เพื่อนำมาแปรรูปเป็นผลิตภัณฑ์จากกก - ส่งเสริมการแปรรูปสินค้าทางการเกษตรให้มากขึ้น เพื่อป้องกันปัญหาที่เกิดจากสินค้าล้นตลาด (เนื่องจากการระบาดของโรคติดเชื้อไวรัสโคโรนา 2019) **3. ด้านการค้าและการลงทุน** - จัดให้มีการส่งเสริมองค์ความรู้วิชาการเกษตรและการประกอบธุรกิจขนาดเล็กต่างๆ - สนับสนุนและส่งเสริมการรวมกลุ่มอาชีพต่างๆรวมทั้งส่งเสริมด้านการตลาด - พัฒนาศักยภาพของกลุ่มอาชีพ หรือกลุ่มผู้ผลิตให้เข้าสู่มาตราฐานสากล

ศักยภาพหรืออัตลักษณ์ที่โดดเด่น	ปัญหา	แนวทางการพัฒนา และแก้ไขปัญหา
7. อื่นๆ -	- ประชาชนไม่ชอบการรวมกลุ่มในการผลิตสินค้าต่างๆ รวมถึงการขาดความรู้ความเข้าใจในการรวมกลุ่ม - จำนวนสมาชิกยังมีน้อย ซึ่งมีผลกระทบกับความสามารถในการผลิตสินค้าที่อาจจะไม่เพียงพอต่อความต้องการของลูกค้า - กลุ่มอาชีพหลายกลุ่มยังขาดทักษะในการผลิตสินค้าและบริการ - วัตถุดิบในการผลิตสินค้าโอท็อปมีไม่เพียงพอ - วัตถุดิบมีราคาที่สูงขึ้นมาก สืบเนื่องจากการระบาดของโรคติดเชื้อไวรัสโคโรนา 2019 ทำให้ยากต่อการขนส่ง และวัตถุดิบบางชนิดไม่สามารถผลิตได้ในช่วงที่มีการระบาดของโรค **4. ด้านสังคมและคุณภาพชีวิต** - วัยแรงงานอพยพเข้าไปทำงานในเมืองใหญ่ ผู้สูงอายุจึงรับภาระในการเลี้ยงดูบุตรหลาน - ผู้สูงอายุมีรายได้ไม่เพียงพอต่อการดำรงชีพ - ปัญหาเด็กเยาวชนมีลูกก่อนวัยอันควร - ประชาชนเกิดความตระหนก การใช้ชีวิตที่ลำบากมากขึ้น ในการใช้ชีวิตประจำวันและมีความเสี่ยงสูงในการติดโรคมากขึ้น - เกิดการอพยพของกลุ่มแรงงานที่มีการติดเชื้อ กลับมายังภูมิลำเนาจำนวนมาก - ประชาชนในพื้นที่เกิดภาวะเสี่ยงสูงในการติดเชื้อของการระบาด - ประชาชนได้รับความเดือดร้อนจากการปิดหมู่บ้านที่มีการระบาดของโรคติดเชื้อไวรัสโคโรนา 2019 - ปัญหาการว่างงานจากกลุ่มแรงงานที่มาจากจังหวัดเสี่ยง หรือจังหวัดที่มีการระบาดของโรคติดเชื้อไวรัสโคโรนา 2019 **5. ด้านความมั่นคง** - มีการแพร่ระบาดของยาเสพติดที่ในพื้นที่โดยเฉพาะในกลุ่มของวัยรุ่น - ปัญหาอาชกรรมในพื้นที่ เช่น การลักทรัพย์ - ประชาชนขาดความรู้เท่าทันในการรับข้อมูลข่าวสาร	- ส่งเสริมการขาย/การตลาด แบบออนไลน์ให้มากขึ้น เพื่อลดปัญหาการติดต่อ การสัมผัส ที่อาจจะเกิดการระบาดของโรคติดเชื้อไวรัสโคโรนา 2019 **4. ด้านสังคมและคุณภาพชีวิต** - ส่งเสริม/ขยายเขตการศึกษาให้ลงถึงพื้นที่ห่างไกล - สร้างงานให้กับวัยแรงงานให้สามารถทำงานมีรายได้โดยไม่ต้องอพยพหรือไปทำงานในเมืองใหญ่ - ส่งเสริมอาชีพให้กับผู้สูงอายุ เช่น การจักรสาน การทอผ้าพื้นเมือง - ช่วยเหลือเยียวยากลุ่มผู้ป่วย/ผู้ได้รับผลกระทบ จากการติดเชื้อไวรัสโคโรนา 2019 - บูรณาการหน่วยงานที่เกี่ยวข้องในการช่วยเหลือ เยียวยา รวมถึงการรักษาพยาบาลกลุ่มคนที่ได้รับผลกระทบจากโรคติดเชื้อไวรัสโคโรนา 2019 **5. ด้านความมั่นคง** - มีการนำผู้เสพที่ต้องการเข้ารับการบำบัดเข้าสู่กระบวนการบำบัด - ติดตาม ส่งเสริมอาชีพ ให้กับผู้ที่ผ่านการบำบัดปัญหายาเสพติด - ส่งเสริมให้เยาวชน เข้ามีส่วนร่วมในกิจกรรมที่เป็นประโยชน์ต่อตนเองและส่วนรวม และทำกิจกรรมกลุ่ม เช่น ดนตรี กีฬา การบำเพ็ญประโยชน์ - ส่งเสริมและให้ความรู้เพื่อวิเคราะห์การรับรู้ข้อมูลข่าวสารที่ถูกต้อง **6. ด้านทรัพยากรธรรมชาติและสิ่งแวดล้อม** - รณรงค์ให้มีการปลูกป่าในพื้นที่ป่าชุมชนให้มากขึ้น - ส่งเสริมการคัดแยกขยะ และปลูกผังการรักษาความสะอาด - สร้างสถานที่กำจัดขยะให้มีมาตรฐาน **7. อื่นๆ**

ศักยภาพหรืออัตลักษณ์ที่โดดเด่น	ปัญหา	แนวทางการพัฒนา และแก้ไขปัญหา
	- มีการระบาดของโรคติดเชื้อไวรัสโคโรนา 2019/หรือโรคอุบัติใหม่ **<u>6. ด้านทรัพยากรธรรมชาติและสิ่งแวดล้อม</u>** - ภัยธรรมชาติ เช่น อุทกภัย วาตภัย อัคคีภัย เป็นต้นเหตุให้เกิดความสูญเสียของพื้นที่ป่าชุมชน - ปริมาณขยะในแต่ละชุมชน มีปริมาณมากขึ้น - พื้นที่ป่ามีน้อย ในบางฤดูกาลมีการเผาซังข้าว โดยขาดความรู้ความเข้าใจทำให้เกิดความเสียหายไปถึงป่าชุมชน **<u>7. อื่นๆ</u>** - การระบาดของโรคติดเชื้อไวรัสโคโรนา 2019 ยังคงทวีความรุนแรงและต่อเนื่อง ทำให้เกิดผลกระทบต่อการดำรงชีวิตของประชาชนในพื้นที่หลากหลายด้าน รวมไปถึงอันตรายที่อาจจะก่อเกิดขึ้นจากโรคอุบัติใหม่ต่างๆ	-

1.3.6 สรุปประเด็นปัญหาและความต้องการเชิงพื้นที่ อำเภอท่าอุเทน

ศักยภาพหรืออัตลักษณ์ที่โดดเด่น	ปัญหา	แนวทางการพัฒนา และแก้ไขปัญหา
1. ด้านท่องเที่ยว - การท่องเที่ยวหลากหลาย ทั้งด้านธรรมชาติ ได้แก่ แม่น้ำสองสี ภูมิทัศน์ริมโขง หนองบัวทอง แพหนองหาร ด้านศาสนา วัฒนธรรม ประเพณี ได้แก่ พระธาตุท่าอุเทน พระธาตุสิมมา พระธาตุโนนตาล หมู่บ้านชนเผ่า บูชาพระพุทธบาท ด้านแหล่งท่องเที่ยวทางประวัติศาสตร์และโบราณคดี ได้แก่ พระบางวัดไตรภูมิ รอยเท้าไดโนเสาร์ ย่านชุมชนเก่าท่าอุเทน พระนอน ตำบลพนอม - มีผลิตภัณฑ์เครื่องปั้นดินเผา ส้มปลาโด **2. ด้านเกษตร** - มีผลไม้ GI ของจังหวัดนครพนม ได้แก่ สับปะรดท่าอุเทน - มีพื้นที่อุดมสมบูรณ์ ทั้งดิน น้ำ อากาศ **3. ด้านการค้าและการลงทุน** - เป็นพื้นที่ถูกประกาศเป็นเขตพัฒนาเศรษฐกิจพิเศษ - มีจุดผ่อนปรนการค้าอำเภอท่าอุเทน **4. ด้านสังคมและคุณภาพชีวิต** - มีความโดดเด่นด้านความสามัคคีของชนเผ่า ทั้งไทยญ้อ ไทยกะเลิง ไทยโส้ ผู้ไทย ไทยอีสาน **5. ด้านความมั่นคง** - มีหน่วยงานความมั่นคงทั้งฝ่ายปกครอง ตำรวจ และทหาร **6. ด้านทรัพยากรธรรมชาติ** - ป่าไม้ และพื้นที่ยังมีความอุดมสมบูรณ์ **7. อื่นๆ** -	**1. ด้านท่องเที่ยว** - ยังขาดงบประมาณในการพัฒนา/ปรับปรุงแหล่งท่องเที่ยว และขาดการประชาสัมพันธ์แหล่งท่องเที่ยว - ขาดการมีส่วนร่วมของชุมชนและต่อยอดด้านการท่องเที่ยว **2. ด้านเกษตร** - การพัฒนาสินค้าการเกษตรในพื้นที่ขาดการสนับสนุนงบประมาณ - แหล่งน้ำเพื่อการเกษตรยังไม่เพียงพอ - ขาดตลาดรองรับสินค้าทางการเกษตร - ขาดการแปรรูปผลิตผลทางการเกษตรเพื่อเพิ่มมูลค่าเพิ่ม - สินค้าเกษตรไม่มีความหลากหลาย **3. ด้านการค้าและการลงทุน** - ขาดความชัดเจนในข้อมูลที่เอื้อต่อการพัฒนา โดยเฉพาะการเรียนรู้และแนวทางการพัฒนาร่วมกันของคนในพื้นที่ - ผู้ประกอบการขาดเงินทุน - ขาดความรู้ด้านการค้าการลงทุน **4. ด้านสังคมและคุณภาพชีวิต** - โครงสร้างพื้นฐานในพื้นที่ยังขาดการสนับสนุนอีกเป็นจำนวนมาก เช่น ไฟฟ้า ประปา ถนน แหล่งน้ำ เป็นต้น - ประชาชนว่างงาน ยากจน **5. ด้านความมั่นคง** - มีการลักลอบสิ่งผิดกฎหมายต่างๆ เข้าออกในพื้นที่ได้ง่าย - เจ้าหน้าที่ไม่เพียงพอต่อการป้องกันการกระทำผิดกฎหมาย	**1. ด้านท่องเที่ยว** - สนับสนุนงบประมาณด้านการท่องเที่ยวในพื้นที่ให้มากขึ้น โดยพาะงานนมัสการพระธาตุท่าอุเทน พระธาตุโนนตาล งานสรงน้ำพระบาง เป็นต้น - ส่งเสริมการประชาสัมพันธ์แหล่งท่องเที่ยว กระตุ้นการมีส่วนร่วมของชุมชนและทุกภาคส่วน - ต่อยอด/ขยายพื้นที่ที่มีศักยภาพ เชื่อมโยงเส้นทางการท่องเที่ยว **2. ด้านเกษตร** - สนับสนุนงบประมาณให้หน่วยงานต่างๆ ในพื้นที่เข้ามาบูรณาการการทำงานร่วมกัน เพื่อให้ตรงกับความต้องการให้เกษตรกร - ส่งเสริมการรวมกลุ่ม การจัดตั้งกลุ่ม **3. ด้านการค้าและการลงทุน** - หน่วยงานต่างๆ ที่เกี่ยวข้องเข้ามาสร้างความตระหนักรู้ แก่ประชาชนในพื้นที่ - พัฒนาองค์ความรู้ด้านการลงทุน การประกอบอาชีพ **4. ด้านสังคมและคุณภาพชีวิต** - ภาครัฐให้การสนับสนุนงบประมาณ เพื่อแก้ไขปัญหาด้านโครงสร้างพื้นฐาน ให้ครอบคลุมมากยิ่งขึ้น - ส่งเสริม สนับสนุน ส่งเสริมอาชีพ **5. ด้านความมั่นคง** - เสริมสร้างความเข้มแข็งของหมู่บ้าน , ชุมชน

ศักยภาพหรืออัตลักษณ์ที่โดดเด่น	ปัญหา	แนวทางการพัฒนา และแก้ไขปัญหา
	6. ด้านทรัพยากรธรรมชาติ - มีการลักลอบทำลายป่าไม้ และการบุกรุก และปัญหาด้านสิ่งแวดล้อมจากขยะ **7. อื่นๆ**	**6. ด้านทรัพยากรธรรมชาติ** - สร้างความตระหนักรู้แก่ประชาชนในพื้นที่ ในการร่วมกันแก้ไขปัญหาด้านประชากรธรรมชาติและสิ่งแวดล้อม เช่น สร้างเตาเผาขยะ ธนาคารขยะ **7. อื่นๆ**

1.3.7 สรุปประเด็นปัญหาและความต้องการเชิงพื้นที่ อำเภอเรณูนคร

ศักยภาพหรืออัตลักษณ์ที่โดดเด่น	ปัญหา	แนวทางการพัฒนา และแก้ไขปัญหา
1. ด้านการท่องเที่ยว - วัดพระธาตุเรณู - วิถีวัฒนธรรมชนเผ่าผู้ไทยเรณูนคร - ประเพณีสงกรานต์ - แหล่งเรียนรู้ประวัติศาสตร์บ้านนาบัว (หมู่บ้านเสียงปืนแตก) - ลอยกระทงตำบลท่าลาด - ข้าวหลามใหญ่ ปิ้งไก่แซ่บ ตำบลโคกหินแฮ่ - พริกหวานตำบลนางาม - เปิดประตูเล้าตำบลนาขาม - บุญข้าวจี่ตำบลเรณูใต้ - กินปลาห้วยแคนตำบลหนองย่างชิ้น - งานนมัสการพระธาตุเรณู - งานไหว้ปู่ถลา - แหล่งผลิต ผลิตภัณฑ์ที่เป็นภูมิปัญญาท้องถิ่น - การทอผ้า การผลิตเหล้าอุ - วัดบรูพาราม **2. ด้านการเกษตร**	**1. ด้านการท่องเที่ยว** - ความเลื่อมโทรมมาตรฐานแหล่งท่องเที่ยว - ปัญหากลุ่มอนุรักษ์ศิลปวัฒนธรรมท้องถิ่นไม่เด่นชัด - ประชากรวัยหนุ่มสาวย้ายถิ่นฐานไปทำงานต่างถิ่นเหลือไว้แต่วัยชราและเด็กเล็กทำให้วัฒนธรรมบางอย่างไม่มีผู้สืบสานดูแล - กิจกรรมการท่องเที่ยวไม่หลากหลาย - ขาดการประชาสัมพันธ์อย่างต่อเนื่อง - แหล่งท่องเที่ยวน้อย ขาดแรงดึงดูด ขาดการเชื่อมโยง และสร้างเป็นอัตลักษณ์ของพื้นที่อย่างต่อเนื่อง **2. ด้านการเกษตร** - ราคาพืชผลทางการเกษตรไม่แน่นนอนราคาตกต่ำ - ต้นทุนการผลิตสูง - การรวมกลุ่มยังไม่มีความเข้มแข็งพอ ส่วนมากเป็นการรวมกลุ่มเฉพาะกิจ - การสนับสนุนไม่มีความต่อเนื่อง - ไม่สามารถขยายตลาดได้ - ขาดองค์ความรู้ในการบริหารจัดการ	**1. ด้านการท่องเที่ยว** - ส่งเสริมการท่องเที่ยวเชิงศาสนาและวัฒนธรรมโดยเชื่อมโยงกับอำเภอธาตุอำเภอนาแก - ส่งเสริมสนับสนุนกลุ่มอนุรักษ์ศิลปวัฒนธรรมท้องถิ่น - พัฒนาแหล่งท่องเที่ยวและเชื่อมโยงกิจกรรมกับจังหวัดและกลุ่มจังหวัด - พัฒนาและสร้างแหล่งท่องเที่ยวให้มีหลากหลายในด้านของกิจกรรม - ส่งเสริมการประชาสัมพันธ์ให้มีความต่อเนื่องพัฒนาแหล่งท่องเที่ยวใหม่ให้มีความเชื่อมโยงกับประเพณี วัฒนธรรมท้องถิ่น - พัฒนาโครงการพื้นฐานให้ครอบคลุมทุกพื้นที่ **2. ด้านการเกษตร** - พัฒนาและขยายเขตพื้นที่ชลประทานยิ่งขึ้น - ส่งเริมการแปรรูปเพื่อเพิ่มมูลค่าสินค้าทางการเกษตร - ส่งเสริมการปลูกพืชเศรษฐกิจแบบผสมผสาน - พัฒนาโรงสร้างพื้นฐาน เส้นทางการขนส่งสินค้าด้านการเกษตรและระบบไฟฟ้าเพื่อการเกษตร

ศักยภาพหรืออัตลักษณ์ที่โดดเด่น	ปัญหา	แนวทางการพัฒนา และแก้ไขปัญหา
- ข้าว (เกษตรแปลงใหญ่) - ลูกอ๊อด (ลูกกบ) แปลงใหญ่ - พริก - การเลี้ยงโค - การเลี้ยงสัตว์แบบอินทรีย์ **3. ด้านการค้าและการลงทุน** - ผ้าพื้นเมือง - เหล้าอุ - ผ้าปักมือ - ข้าวอินทรีย์ - ข้าวปุ้น - พริก **4. ด้านสังคมและคุณภาพชีวิต** - **5. ด้านความมั่นคง** - เจ้าหน้าที่รัฐ ผู้นำท้องที่ ผู้นำท้องถิ่น และประชาชนความใส่ใจในการป้องกันดูแลความสงบเรียบร้อยในพื้นที่เป็นอย่างดี **6. ด้านทรัพยากรธรรมชาติและสิ่งแวดล้อม** - อำเภอเรณูนคร ยังมีทรัพยากรและสิ่งแวดล้อมที่ดีเนื่องจากเป็นสังคมเกษตรกรรมไม่มีโรงงานอุตสาหกรรมขนาดใหญ่ในพื้นที่ จึงไม่เกิดปัญหามลพิษ **7. ด้านอื่นๆ** -	- แรงงานภาคการเกษตรไม่สอดคล้องกับการพัฒนาภาคการเกษตร ซึ่งปัจจุบันมีคนสนใจการทำเกษตรน้อยลงมาก - การขยายพื้นที่ส่งน้ำไปยังพื้นที่การเกษตรไม่เพียงพอและครอบคลุมในพื้นที่ห่างไกลลุ่มน้ำ - ไม่มีความรู้ด้านการเกษตร และการแปรรูปผลผลิต **3. ด้านการค้าและการลงทุน** - ต้นทุนสูง ทำให้ราคาสูงไปด้วย - ขาดการถ่ายทอดองค์ความรู้ - การสนับสนุนไม่มีความต่อเนื่อง - ผลิตภัณฑ์มีรูปแบบไม่หลากหลาย ไม่สามารถดึงดูดผู้ซื้อได้เท่าที่ควร - ผลิตภัณฑ์ยังไม่มีบรรจุภัณฑ์ที่โดดเด่นเป็นเอกลักษณ์ - ไม่มีตลาดกลางในการจำหน่ายสินค้า - ขาดองค์ความรู้ในการบริหารจัดการ - ขาดเงินทุนในการประกอบอาชีพ **4. ด้านสังคมและคุณภาพชีวิต** - ขยะมีปริมาณที่เพิ่มมากขึ้น - สารเคมีตกค้าง ก่อให้เกิดโรค - ปัญหาผู้ป่วยติดเตียง - ปัญหาผู้ยากไร้ รายได้น้อย หนี้นอกระบบ - ปัญหาการฆ่าตัวตาย (โรคซึมเศร้า) - ปัญหาเด็กจมน้ำตาย - การจัดสวัสดิการให้แก่ผู้ด้อยโอกาสยังไม่เพียงพอ - ไฟสัญญาณจราจร ป้ายจราจร ไฟฟ้าส่องสว่างตามถนน ไม่มีเพียงพอ - ถนนชำรุด ปัญหาระบบน้ำประปาไม่มีมาตรฐาน - ปัญหาการคมนาคมติดต่อสื่อสารไม่สะดวก	- ส่งเสริมการเลี้ยงสัตว์น้ำในกระชังในพื้นที่ห้วยบ่อแก ลำน้ำบัง และลำน้ำก่ำ **3. ด้านการค้าและการลงทุน** - ควรมีการส่งเสริมและพัฒนาฝีมืออย่างต่อเนื่องเพื่อที่จะสามารถพัฒนาผลิตภัณฑ์ให้โดดเด่น เป็นที่ต้องการของตลาดในยุคไทยแลนด์ 4.0 ได้ - ส่งเสริมให้ความรู้ด้านการจัดการต่างๆของ กลุ่มอาชีพ การขยายผลผลิต และช่องทางการจำหน่ายสินค้า - จัดตั้งตลาดชุมชน - ควรจัดให้มีการศึกษาดูงาน ฝึกอบรมหาแหล่งเงินทุนสนับสนุนการประกอบอาชีพ - ผลักดันกลุ่มอาชีพที่สามารถบริหารจัดการตนเองได้โดยให้ความรู้ด้านการบัญชี **4. ด้านสังคมและคุณภาพชีวิต** - ชุมชน และครัวเรือน - พัฒนาแหล่งศึกษา เรียนรู้ - สร้างความรู้ ความเข้าใจเกี่ยวกับภาวะสังคมและการเฝ้าสังเกตการณ์ของครอบครัว - ส่งเสริมการฝึกอาชีพต่างๆ เช่นเลี้ยงสัตว์ - พัฒนาโครงสร้างพื้นฐานให้ครอบคลุมทุกพื้น **5. ด้านความมั่นคง** - ปลูกจิตสำนึก และสร้างภูมิคุ้มกันให้แก่เด็กและเยาวชนให้ตระหนักถึงพิษภัย และโทษที่จะได้รับหากทำผิดกฎหมาย และไปเกี่ยวข้องกับยาเสพติด - จัดตั้งธรรมนูญชุมชน เพื่อเป็นข้อบังคับในชุมชนของตนเอง ร่วมคิด ร่วมทำ ร่วมรับผิดชอบ

ศักยภาพหรืออัตลักษณ์ที่โดดเด่น	ปัญหา	แนวทางการพัฒนา และแก้ไขปัญหา
	5. ด้านความมั่นคง - เป็นเส้นทางผ่านของยาเสพติด - ก่อให้เกิดการลักขโมยในพื้นที่ขึ้น - การปกปิดข้อมูลด้านยาเสพติดในชุมชนทำให้ไม่สามารถปราบปรามยาเสพติดไม่สำเร็จ **6. ด้านทรัพยากรธรรมชาติและสิ่งแวดล้อม** - เรณูนครไม่มีพื้นที่ป่าไม้ และไม่มีแม่น้ำสายหลักในพื้นที่ มีเพียงแม่น้ำที่ไหลผ่านในช่วงรอยต่ออำเภอคือ - ห้วย หนอง คลอง บึง ในพื้นที่อำเภอเรณูนครไม่สามารถกักเก็บน้ำได้ - แหล่งน้ำตื้นเขินมีวัชพืช ไม่สามารถกักเก็บน้ำไว้ได้ตลอดปี - ประชาชนบางหมู่บ้านยังไม่ให้ความร่วมมือในการจัดการขยะในครัวเรือน - ขาดความตระหนักในการจัดการขยะร่วมกัน **7. ด้านอื่นๆ** - ปัญหาถนนที่อยู่ในความรับผิดชอบหน่วยงานซึ่งนอกเหนือจากอำนาจการดูแลขององค์กรปกครองส่วนท้องถิ่นในพื้นที่ หากจะทำการซ่อมแซ่มปรับปรุงจะต้องได้รับความยินยอมจากเจ้าของพื้นที่เสียก่อน จึงทำให้การแก้ไขปัญหาในพื้นที่เกิดความล่าช้าก่อให้ความเสียมากบางพื้นที่ประชาชนไม่เข้าใจก่อให้เกิดการร้องเรียน - ปัญหาการร้องเรียนเกี่ยวกับการดำเนินงานของกลุ่มอาชีพ และการรวมกลุ่มต่างๆ ในพื้นที่ซึ่งบางกลุ่มไม่มีกฎหมาย ระเบียบข้อบังคับที่ชัดเจนทางกฎหมายทำให้การแก้ไขเป็นไปด้วยความยากลำบาก	- ทำความเข้าใจกับประชาชนในการแจ้งเบาะแส ผู้ – สอดส่องดูแลบุตรหลานและจัดกิจกรรมที่เป็นประโยชน์และน่าสนใจให้วัยรุ่นมีส่วนร่วม **6. ด้านทรัพยากรธรรมชาติและสิ่งแวดล้อม** - ควรมีการขุดบ่อในลักษณะหลุมขนมครกเพื่อกักเก็บน้ำในช่วงฤดูฝนไว้ในการเพาะปลูกและเลี้ยงสัตว์ในช่วงฤดูแล้ง และควรมีธนาคารน้ำ - พัฒนา ขุดลอกแหล่งน้ำให้สามารถเก็บน้ำไว้ใช้ตลอดปี - สร้างองค์ความรู้ในการจัดการขยะให้แก่หมู่บ้าน **7. ด้านอื่นๆ** - ควรมีการมอบอำนาจให้นายอำเภอในพื้นที่พิจารณาและบริหารจัดการในการดูแลในพื้นที่ได้

1.3.8 สรุปประเด็นปัญหาและความต้องการเชิงพื้นที่ อำเภอโพนสวรรค์

ศักยภาพหรืออัตลักษณ์ที่โดดเด่น	ปัญหา	แนวทางการพัฒนา และแก้ไขปัญหา
1. ด้านท่องเที่ยว - แหล่งท่องเที่ยวทางศาสนา คือพระธาตุเป็นสิ่งยึดเหนี่ยวจิตใจ 4 พระธาตุ ได้แก่ พระธาตุโพนสวรรค์ พระธาตุเกตแก้ว พระธาตุจำปา และพระธาตุนาเต่า - แหล่งท่องเที่ยวทางวัฒนธรรมชนเผาที่เข้มแข็ง ได้แก่วันฒนธรรมไทยโส้ ไทยญ้อ ไทยกะเลิง และไทยอีสาน - แหล่งท่องเที่ยวทางประวัติศาสตร์ ได้แก่ พิพิธภัณฑ์หลวงปู่ประไพ **2. ด้านเกษตร** - พื้นที่ราบ มีความอุดมสมบูรณ์ สามารถทำการเกษตรได้ดี - เป็นแหล่งเพาะปลูกข้าวพันธุ์ดี พริกหัวเรือ พริกยอดสน ยางพารา สับปะรด และมันสำปะหลัง - มีการรวมกลุ่มผู้เลี้ยงโคเนื้อ **3. ด้านการค้าและการลงทุน** - ประชาชนส่วนใหญ่มีอาชีพเกษตรกรรม มีที่ดินเป็นของตนเอง เช่น ไร่สับปะรด สวนยางพารา สวนพริก นาข้าว และไร่มันสำปะหลัง - ตั้งอยู่จุดกึ่งกลางระหว่างจังหวัดสกลนครและนครพนม **4. ด้านสังคมและคุณภาพชีวิต** - มีความปลอดภัยในชีวิตและทรัพย์สินสูง - ปัญหาอาชญากรรมน้อย - มีวัฒนธรรมชนเผ่าที่เข้มแข็ง **5. ด้านความมั่งคง** - ความร่วมมือระหว่างฝ่ายปกครอง และตำรวจ ทหาร - เป็นพื้นที่ตอนใน	**1. ด้านท่องเที่ยว** - เป็นอำเภอขนาดกลางมีประชากรน้อย - เป็นเส้นทางสายรอง - ขาดการประชาสัมพันธ์แหล่งท่องเที่ยว - เส้นทางเข้าสู่แหล่งท่องเที่ยวไม่สะดวก - ขาดสิ่งอำนวยความสะดวกในแหล่งท่องเที่ยว **2. ด้านเกษตร** - พื้นที่ดินส่วนใหญ่เป็นดินลูกรัง/สภาพดินขาดความอุดมสมบูรณ์ - เป็นที่ลุ่ม น้ำท่วมขัง - ขาดไฟฟ้าเข้าสู่พื้นที่ทางการเกษตร - ขาดแคลนน้ำเพื่อการเกษตรในฤดูแล้ง - มีพื้นที่น้ำท่วมในฤดูน้ำหลาก - ราคาพืชผลทางการเกษตรตกต่ำ - ขาดการส่งเสริมการแปรรูปทางการเกษตร **3. ด้านการค้าและการลงทุน** - ประชาชนขาดความรู้ในการประกอบการค้าการลงทุน - เศรษฐกิจภายในอำเภอมีมูลค่าต่ำ - ขาดการสนับสนุนการส่งเสริมการลงทุนทางด้านการเกษตร **4. ด้านสังคมและคุณภาพชีวิต** - มีพื้นที่อยู่ห่างไกลสถานศึกษาระดับอุดมศึกษาหรือระดับที่สูงกว่ามัธยมศึกษา - ขาดระบบประปา - ขาดสัญญาณจราจร ป้ายเตือนบริเวณพื้นที่หน้าสถานศึกษา **5. ด้านความมั่งคง** - ปัญหายาเสพติดค่อนข้างมาก - เป็นเส้นทางลำเลียงสิ่งผิดกฎหมาย	**1. ด้านท่องเที่ยว** - ส่งเสริมด้านเงินทุนในการดำเนินงาน - ส่งเสริมโครงสร้างพื้นฐานในแหล่งท่องเที่ยว - ปรับปรุงเส้นทางเข้าสู่แหล่งท่องเที่ยว - ประชาชนสัมพันธ์แหล่งท่องเที่ยว - สร้างสิ่งอำนวยความสะดวกในแหล่งท่องเที่ยว เช่น ห้องน้ำ ป้าย มัคคุเทศก์ **2. ด้านเกษตร** - มีการส่งเสริมผลิตอาหารปลอดภัย - มีการส่งเสริมทอผ้าพื้นเมือง - ส่งเสริมการแปรรูปผลผลิตทางการเกษตร - สร้างแหล่งกักเก็บน้ำ ระบบชลประทานเพื่อการเกษตร - สร้างระบบธนาคารน้ำใต้ดิน - ส่งเสริมการผลิตสินค้าเกษตรอินทรีย์ - อบรมให้ความรู้เกี่ยวกับการเกษตรทางเลือกด้านอื่นๆ **3. ด้านการค้าและการลงทุน** - จัดให้มีการส่งเสริมองค์ความรู้วิชาการเกษตรและการประกอบธุรกิจขนาดเล็กต่างๆ - ส่งเสริมการลงทุนในวิสาหกิจขนาดเล็กและขนานกลางแปรรูปผ้าพื้นเมือง ผลิตผลทางการเกษตร OTOP **4. ด้านสังคมและคุณภาพชีวิต** - ส่งเสริม/ขยายเขตการศึกษาให้ลงถึงพื้นที่ห่างไกล - สร้างระบบประปาระดับอำเภอ - บริหารจัดการขยะให้เป็นระบบ

ศักยภาพหรืออัตลักษณ์ที่โดดเด่น	ปัญหา	แนวทางการพัฒนา และแก้ไขปัญหา
6. ด้านทรัพยากรธรรมชาติ - ในพื้นที่ของอำเภอมีป่าไม้และแหล่งน้ำที่อุดมสมบูรณ์ - พื้นที่ทางการเกษตรมีความอุดมสมบูรณ์ **7. ด้านอื่นๆ** -	**6. ด้านทรัพยากรธรรมชาติ** - ภัยธรรมชาติ ที่ไม่สามารถหลีกเหลี่ยงได้ ทำให้เกิดความเสียหายต่อสิ่งแวดล้อม - พื้นที่ป่าเสียหาย - ขาดการจัดการขยะอย่างเป็นระบบ **7. ด้านอื่นๆ** -	**5. ด้านความมั่งคง** - ส่งเสริมการจัดตั้งเวรยามทุกหมู่บ้าน - ขอรับการสนับสนุนงบประมาณจากองค์กรปกครองส่วนท้องถิ่น จัดตั้งจุดตรวจให้เพิ่มมากขึ้น - จัดสรรงบประมาณอบรม บำบัด ฟื้นฟูผู้ติดยา - จัดสรรงบประมาณจัดซื้ออุปกรณ์ตรวจสารเสพติด - จัดสรรงบประมาณในการติดตั้งกล้องวงจรปิดให้มากขึ้น **6. ด้านทรัพยากรธรรมชาติ** - การให้ความรู้และการเตรียมความพร้อมรับมือภัยธรรมชาติต่างๆ - เพิ่มพื้นที่ป่าโดยการปลูกป่า บวชต้นไม้ **7. ด้านอื่นๆ** -

1.3.9 สรุปประเด็นปัญหาและความต้องการเชิงพื้นที่ อำเภอนาทม

ศักยภาพหรืออัตลักษณ์ที่โดดเด่น	ปัญหา	แนวทางการพัฒนา และแก้ไขปัญหา
1. ด้านท่องเที่ยว - อำเภอนาทมมีประเพณีท้องถิ่นที่สืบสานเป็นวัฒนธรรมที่ดีงามสืบต่อกันมา อาทิ บุญแห่พระเวสสันดร บุญบั้งไฟ - เทศกาลกินปลาน้ำฮี้ บ้านท่าพันโฮง - หนองศาลาแข้ ท่องเที่ยวเชิงอนุรักษ์ผือ ปลา บัว ต.ดอนเตย -มีผลิตภัณฑ์ชุมชนเพื่อการท่องเที่ยว เช่น ผลิตภัณฑ์จากปลา ผ้าขาวม้า ไม้กวาด ขนตาช้าง ผลิตภัณฑ์จากผือ **2. ด้านการเกษตร** - มีพื้นที่เหมาะสมในการผลิต - มีแหล่งน้ำธรรมชาติในการผลิตหลายแหล่ง - แหล่งน้ำต้นทุน - ทำนาปรัง - เลี้ยงปลาในกระชัง เชื่องโยงการท่องเที่ยว ท่องเที่ยวการเกษตร - โคขุน - ปุยอินทรีย์ - ยางพารา - หน่อไม้, หญ้าขนตาช้างแปรรูปเป็นไม้กวาด -ผ้าพันคอ,ผ้ามัดยอม ,ปลาร้าปลาส้มปลาแห้ง หน่อแขม **3. ด้านการค้าการลงทุน** - เหมาะแก่การค้าการลงทุนด้านการเกษตรกรรม (สวนยางพารา , ข้าว) **4. ด้านสังคมและคุณภาพชีวิต** - ประชากรส่วนใหญ่มีวิถีชีวิตแบบพอเพียง ถ้อยทีถ้อยอาศัยกัน - มีกลุ่มอาชีพทำผ้าขาวม้า ผ้าย้อมสีธรรมชาติที่ทำจากต้นขนุนต้นคูณ	**1. ด้านท่องเที่ยว** - อำเภอนาทมมีแต่งานบุญประเพณีแต่ไม่มีสถานพักผ่อนหย่อนใจที่ชักจูงนักท่องเที่ยวจากที่อื่นให้มาท่องเที่ยวในพื้นที่ได้ **2. ด้านการเกษตร** - เป็นพื้นที่นอกเขตชลประทาน (ระบบส่งน้ำยังไม่ครอบคลุม) - ตลาดรองรับผลผลิตมีน้อย **3. ด้านการค้าการลงทุน** - เนื่องจากประชาชนส่วนใหญ่ประกอบอาชีพเกษตรกรรม(สวนยางพารา ปลูกข้าว)และมีจำนวนประชากรน้อยจึงยังไม่มีพ่อค้าจากแหล่งอื่นมาลงทุนในรูปแบบห้างสรรพสินค้าหรือเชิงพาณิชย์ อื่นๆ รวมทั้งไม่มีสถานที่ท่องเที่ยวที่ดึงดูดให้มีการจับจ่ายหรือใช้บริการในพื้นที่ (เงินหมุนเวียนในท้องถิ่นไม่มี ความหลากหลาย) **4. ด้านสังคมและคุณภาพชีวิต** - ยังมีประชากรตกเกณฑ์ จปฐ. ในปี 60 จำนวน 26 ครัวเรือน - เบาหวาน,ความดัน **5. ด้านความมั่นคง** - ปัญหายาเสพติด **6. ด้านทรัพยากรธรรมชาติและสิ่งแวดล้อม** - **7. อื่นๆ** -	**1. ด้านท่องเที่ยว** - สร้างเส้นทางท่องเที่ยวชุมชน เชื่อมโยงแหล่งท่องเที่ยวภายนอก - ส่งเสริมการท่องเที่ยวทางน้ำ แพ ลำน้ำสงคราม เชื่อมโยงแหล่งโบราณคดีตามรอยเส้นทางอารยธรรมบ้านเชียง เตาเครื่องปั้นดินเผาริมน้ำสงคราม - พัฒนาสินค้าและสร้างกิจกรรมทางการท่องเที่ยวเชิงอนุรักษ์และการท่องเที่ยวชุมชน - ปรับปรุงหรือสร้างจุดดึงดูดนักท่องเที่ยวหนอง ไชยวาน - พัฒนาหนองศาลาแข้ พัฒนาเป็นแหล่งท่องเที่ยวเชิงอนุรักษ์เผือ บัว ปลา เชื่อมโยงปากห้วยอา - ประกวดทำอาหารจากปลา - ลองแพชมอารยธรรมดงเตาไห - ไหว้พระใหญ่วัดป่า - ปรับภูมิทัศน์หนองไชยวานเป็นหาดทราย (บ.หนองไชวาน) ชมทิวทัศน์ภูลังกา **2. ด้านการเกษตร** - จัดทำระบบชลประทานในพื้นที่การเกษตร - ส่งเสริมให้เกิดตลาดรองรับผลผลิตให้มากขึ้น **3. ด้านการค้าการลงทุน** - ควรมีการส่งเสริมการปลูกพืชชนิดอื่น เช่น ผลไม้ พืชเศรษฐกิจอื่นๆ ประชาชนจะได้มีรายได้จากหลายๆแหล่ง เมื่อยางพารามีราคาตกต่ำ **4. ด้านสังคมและคุณภาพชีวิต** - การส่งเสริมอาชีพ เพื่อให้มีรายได้เพิ่มมากขึ้น - การอบรมส่งเสริมอาชีพสำหรับกลุ่มแม่บ้านที่ว่างงานอย่างจริงจังและยั่งยืน

ศักยภาพหรืออัตลักษณ์ที่โดดเด่น	ปัญหา	แนวทางการพัฒนา และแก้ไขปัญหา
5. ด้านความมั่นคง - ภาคประชาชนมีความเข้มแข็งในการรักษาความสงบเรียบร้อยในพื้นที่ - ยาเสพติดผู้ค้ารายย่อยในเยาวชน **6. ด้านทรัพยากรธรรมชาติและสิ่งแวดล้อม** - พื้นที่ส่วนใหญ่ยังเป็นป่าที่อุดมสมบูรณ์ - ประชาชนและผู้นำหมู่บ้านให้ความร่วมมือในการอนุรักษ์ทรัพยากรธรรมชาติ **7. อื่นๆ** -		**5. ด้านความมั่นคง** - พัฒนาภาคประชาชนให้มีความเข้มแข็งทุกหมู่บ้าน สนับสนุนการทำงานภาครัฐ **6. ด้านทรัพยากรธรรมชาติและสิ่งแวดล้อม** - สร้างจิตสำนึกให้กับประชาชนทุกหมู่เหล่าในการห่วงแหนทรัพยากรธรรมชาติตามแนวพระราชดำริของพระบาทสมเด็จพระปรมินทรมหาภูมิพลอดุลยเดช รัชกาลที่ 9 - ข้าราชการทำตัวเป็นแบบอย่างที่ดี ไม่บุกรุกที่สาธารณะเพื่อประโยชน์ส่วนตัว **7. อื่นๆ** -

1.3.10 สรุปประเด็นปัญหาและความต้องการเชิงพื้นที่ อำเภอศรีสงคราม

ศักยภาพหรืออัตลักษณ์ที่โดดเด่น	ปัญหา	แนวทางการพัฒนา และแก้ไขปัญหา
1. ด้านท่องเที่ยว - พิพิธภัณฑ์หลวงปู่ตื้อ อจลธัมโม - ลำน้ำสงคราม - ศูนย์ศิลปาชีพหาดแพง - ลิงป่าบ้านโพนก่อ - วัดพระเนาว์ - วัดอรัญญานาโพธิ์ **2. ด้านเกษตร** - ปลูกยางพารา - พื้นที่ชุ่มน้ำลุ่มน้ำสงครามตอนล่าง สามารถทำนาได้ตลอดทั้งปี - พื้นที่บางส่วนเป็นเนินสูงที่เหมาะแก่การปลูกพืชสวน **3. ด้านการค้าและการลงทุน** - ผลิตภัณฑ์ OTOP ปลาส้ม - แตงโมไร้เมล็ดอำเภอศรีสงคราม **4. ด้านสังคมและคุณภาพชีวิต** - มีกลุ่มชนหลายเผ่า ซึ่งอพยพแยกย้ายมารวมตัวกัน เช่น ไทยลาว ไทญ้อ แสก โส้ และผู้ไท - ฮีต สิบสอง คลองสิบสี่ **5. ด้านความมั่นคง** - หน่วยงานที่ให้ความช่วยเหลือ ป้องกัน ดูแล รักษาความสงบเรียบร้อย ความปลอดภัยในชีวิตและทรัพย์สินของประชาชน และการป้องกันบรรเทาสาธารณภัย เช่น ฝ่ายปกครอง สถานีตำรวจภูธรศรีสงคราม ตำรวจอาสาสมัครพิทักษ์ถิ่น อาสาสมัครป้องกันภัยฝ่ายพลเรือน (อปพร.)	**1. ด้านท่องเที่ยว** - ปัญหาการแพร่ระบาดของโรคติดเชื้อไวรัสโคโรนา 2019 (COVID-19) - ขาดการประชาสัมพันธ์และการส่งเสริมการท่องเที่ยว - การเดินทางยังไม่สะดวก รถโดยสารประจำทางมีวันละ 1 เที่ยว และใช้เวลาในการเดินทางนาน - ไม่มีงบประมาณในการพัฒนาแหล่งท่องเที่ยว **2. ด้านการเกษตร** - ปัญหาน้ำท่วม - ราคาพืชผลทางการเกษตรตกต่ำ - ไม่มีตลาดรองรับ - เกษตรกรขาดเงินทุน เครื่องมือ และความรู้ **3. ด้านการค้าและการลงทุน** - ขาดเงินทุน - หนี้นอกระบบ - ผู้ประกอบการเข้าไม่ถึงสื่อสังคมออนไลน์/ตลาดออนไลน์ **4. ด้านสังคมและคุณภาพชีวิต** - ความยากจน และความเหลื่อมล้ำ - เด็กและเยาวชนมั่วสุมเสพยาเสพติด - ปัญหาการแพร่ระบาดของโรคติดเชื้อไวรัสโคโรนา 2019 (COVID-19) **5. ด้านความมั่นคง** - หน่วยงานต่างๆ ยังขาดความร่วมมือซึ่งกันและกัน - ขาดเครื่องมือ และอุปกรณ์ที่ทันสมัย และมีคุณภาพในการปฏิบัติงาน	**1. ด้านท่องเที่ยว** - เพิ่มช่องทางประชาสัมพันธ์ - พัฒนาแหล่งท่องเที่ยว และจุดบริการนักท่องเที่ยว - เสริมอัตลักษณ์ของการท่องเที่ยวในพื้นที่ให้มีความโดดเด่นและน่าสนใจ **2. ด้านการเกษตร** - หน่วยงานที่เกี่ยวข้องจัดฝึกอบรมให้ความรู้ และฝึกอาชีพ - จัดหาตลาดนอกพื้นที่อำเภอ เพื่อกระจายสินค้า - แปรรูปผลิตภัณฑ์จากสินค้าทางเกษตร เพื่อเพิ่มมูลค่า - ส่งเสริมการคิดค้นนวัตกรรมใหม่ เพื่อลดต้นทุน **3. ด้านการค้าและการลงทุน** - ส่งเสริมการฝึกอาชีพให้ประชาชน เพิ่มรายได้ - ฝึกอบรม ให้ความรู้ เกี่ยวกับการขายสินค้าในสื่อสังคมออนไลน์/ตลาดออนไลน์ - ส่งเสริมวินัยการออม **4. ด้านสังคมและคุณภาพชีวิต** - ช่วยเหลือผู้ด้อยโอกาส โดยการฝึกอาชีพและจัดหาอุปกรณ์ประกอบอาชีพ สถานที่ค้าขาย - จัดการแข่งกีฬาต่อต้านยาเสพติด - หน่วยงานที่เกี่ยวข้องจัดกิจกรรมรณรงค์ ประชาสัมพันธ์ ยาเสพติดให้โทษ **5. ด้านความมั่นคง** - บูรณาการการทำงานระหว่างหน่วยงานในพื้นที่มากขึ้น - จัดหาอุปกรณ์ หรือคิดค้นนวัตกรรมใหม่ในการทำงาน

ศักยภาพหรืออัตลักษณ์ที่โดดเด่น	ปัญหา	แนวทางการพัฒนา และแก้ไขปัญหา
6. ด้านทรัพยากรธรรมชาติและสิ่งแวดล้อม - มีแม่น้ำสายหลัก 5 สาย คือ แม่น้ำสงคราม,ลำน้ำอูน,ลำน้ำยาม,ลำน้ำเมาและลำห้วยอ้วน - มีป่าสงวนแห่งชาติโพนงาม - นางูม มีพื้นที่ 64,000 ไร่ **7. อื่น ๆ** -	- บุคลากรขาดความรู้ ทักษะ ที่จำเป็นในการปฏิบัติหน้าที่ **6. ด้านทรัพยากรธรรมชาติและสิ่งแวดล้อม** - ปัญหาขยะ - การเผาวัสดุทางการเกษตร - ปัญหาภาวะโลกร้อน **7. อื่น ๆ** -	**6. ด้านทรัพยากรธรรมชาติและสิ่งแวดล้อม** - จัดอบรมให้ความรู้การจัดการขยะ การคัดแยกขยะ - จัดตั้งธนาคารขยะ รับซื้อขยะรีไซเคิล - จัดอบรมให้ความรู้การจัดการเศษวัสดุเหลือใช้จากการเกษตร เช่น การเพาะเห็ดจากฟางข้าว การผลิตปุ๋ยหมัก - รณรงค์ ประชาสัมพันธ์ ให้รู้ถึงผลเสียจากการเผา **7. อื่น ๆ** -

1.3.11 สรุปประเด็นปัญหาและความต้องการเชิงพื้นที่ อำเภอปลาปาก

ศักยภาพหรืออัตลักษณ์ที่โดดเด่น	ปัญหา	แนวทางการพัฒนา และแก้ไขปัญหา
1. ด้านท่องเที่ยว - มียีตสิบสองครองสิบสี่ (ค่านิยมพื้นฐาน) เป็นทุนทางสังคม - วัดพระธาตุมหาชัย วัดพระธาตุประจำวันเกิดวันพุธ - วัดโฆสมังคลาราม - ศูนย์ศิลปาชีพบ้านทันสมัย - งานประเพณีสงกรานต์รวมใจไทปลาปาก **2. ด้านเกษตร** - มีพื้นที่ราบ สามารถทำการเกษตรได้ดี - มีแหล่งน้ำเพียงพอ **3. ด้านการค้าและการลงทุน** - ประชาชนส่วนใหญ่มีอาชีพการเกษตรมีที่ดินเป็นของตนเอง **4. ด้านสังคมและคุณภาพชีวิต** - มีความมั่นคงปลอดภัยในชีวิตทรัพย์สินสูง - มีความเป็นชุมชนดั้งเดิมที่เป็นเครือญาติในการปกครอง และมีความช่วยเหลือซึ่งกันและกัน **5. ด้านความมั่นคง** - ปัญหายาเสพติดค่อนข้างน้อย **6. ด้านทรัพยากรธรรมชาติและสิ่งแวดล้อม** - ในพื้นที่ของอำเภอมีป่าไม้และแหล่งน้ำที่อุดมสมบูรณ์ - มีแหล่งอาหารธรรมชาติตามฤดูกาล เช่น ไข่มดแดง จักจั่น ผักหวาน **7. อื่น ๆ** - การขยายผลเครือข่ายอินเตอร์เน็ตหมู่บ้าน/ชุมชน	**1. ด้านท่องเที่ยว** - เป็นอำเภอขนาดกลางมีประชากรไม่มาก - ขาดที่พักนักท่องเที่ยว - ขาดการประชาสัมพันธ์ **2. ด้านเกษตร** - พื้นที่ดินส่วนใหญ่เป็นดินลูกรัง/สภาพดินขาดความอุดมสมบูรณ์ - ขาดแหล่งน้ำที่จะเข้าไปทำการเกษตรในพื้นที่ชุมชน **3. ด้านการค้าและการลงทุน** - ประชาชนไม่ค่อยมีความรู้ในการประกอบการค้าการลงทุน - ขาดทุนทรัพย์ในการผลิต - ขาดความรู้ในการแปรรูป - ขาดศูนย์กลางจำหน่ายสินค้าการเกษตร **4. ด้านสังคมและคุณภาพชีวิต** - มีพื้นที่อยู่ห่างไกลสถานศึกษาระดับอุดมศึกษาอุดมศึกษาหรือระดับที่สูงกว่ามัธยมศึกษา - ประชาชนมีรายได้น้อย/ว่างงาน ผลการสำรวจ จปฐ. ตกเกณฑ์ **5. ด้านความมั่นคง** - ขาดงบประมาณในการออกตรวจเวรช่วงเวลากลางคืน **6. ด้านทรัพยากรธรรมชาติและสิ่งแวดล้อม** - ภัยธรรมชาติ ที่ไม่สามารถหลีกเหลี่ยงได้ ทำให้เกิดความเสียหายต่อสิ่งแวดล้อม - มีการบุกรุกพื้นที่เพื่อทำการเกษตร **7. อื่นๆ** - การเข้าถึงสัญญาณอินเตอร์เน็ตยังไม่ครอบคลุม	**1. ด้านท่องเที่ยว** -ส่งเสริมสนับสนุนงบประมาณเพื่อพัฒนาแหล่งท่องเที่ยวแต่ละชุมชน/ตำบล - จัดอบรม การประชาสัมพันธ์การท่องเที่ยว - จัดแหล่งจำหน่ายสินค้า ของฝาก ของที่ระลึก **2. ด้านเกษตร** - มีการส่งเสริมผลิตอาหารปลอดสารพิษ - การส่งเสริมการเลี้ยงไก่ไข่ - ส่งเสริมการเกษตรตามแนวปรัชญาเศรษฐกิจพอเพียง - สร้างแหล่งกักเก็บน้ำเพื่อการเกษตรในแต่ละชุมชน **3. ด้านการค้าและการลงทุน** - จัดให้มีการส่งเสริมองค์ความรู้วิชาการเกษตรและการประกอบธุรกิจขนาดเล็กต่างๆ - ส่งเสริมให้มีการรวมกลุ่มและจัดตั้งศูนย์กลางสินค้า/ตลาดนัดสินค้าทางการเกษตร **4. ด้านสังคมและคุณภาพชีวิต** - ส่งเสริม/ขยายเขตการศึกษาให้ลงถึงพื้นที่ห่างไกล - ส่งเสริมการฝึกและพัฒนาอาชีพ **5. ด้านความมั่นคง** - ส่งเสริมการจัดตั้งเวรยามทุกหมู่บ้าน - ขอรับการสนับสนุนงบประมาณจากองค์กรปกครองส่วนท้องถิ่น **6. ด้านทรัพยากรธรรมชาติและสิ่งแวดล้อม** - การให้ความรู้และการเตรียมความพร้อมรับมือกับภัยธรรมชาติต่าง ๆ - รณรงค์ ส่งเสริมการสร้างจิตสำนึกปลูกต้นไม้/การอนุรักษ์ทรัพยากรธรรมชาติ(หัวไร่ปลายนา) - เพิ่มพื้นที่ป่าชุมชน **7. อื่น ๆ** - เพิ่ม/ขยายจุดปล่อยสัญญาณอินเตอร์เน็ต Free WIFI หมู่บ้าน/ชุมชน

1.3.12 สรุปประเด็นปัญหาและความต้องการเชิงพื้นที่ อำเภอวังยาง

ศักยภาพหรืออัตลักษณ์ที่โดดเด่น	ปัญหา	แนวทางการพัฒนา และแก้ไขปัญหา
1. ด้านท่องเที่ยว - งานประเพณีบุญเดือนสาม - งานประเพณีแข่งขันเรือยาวบ้านหัวภูธร **2. ด้านการเกษตร** - มีพื้นที่ราบ สามารถทำการเกษตรได้ดี - มีลำน้ำก่ำ สำหรับใช้ในการเกษตรในบางพื้นที่ที่ติดลำน้ำ - มีการลี้ยงโคขุน โคพื้นบ้าน และกระบือพื้นเมือง เป็นบางครอบครัวกระจายทั่วทุกตำบล - ผลิตภัณฑ์ข้าวที่ได้มาตรฐานและมีคุณภาพ **3. ด้านการค้าและการลงทุน** -ประชาชนส่วนใหญ่มีอาชีพเกษตรกรรมมีที่ดินเป็นของตนเอง เป็นเมืองที่เกิดขึ้นใหม่ ยังมีช่องทางที่จะให้นักลงทุนเข้ามาลงทุนในพื้นได้ **4. ด้านสังคมและคุณภาพชีวิต** - มีความมั่นคงปลอดภัยในชีวิตและทรัพย์สินสูง - มีการผลิตสินค้าด้านผ้ามัดหมี่ เพื่อเป็นเพิ่มรายได้ - ส่งเสริมอาชีพเพื่อฟื้นฟูเศรษฐกิจที่ได้รับผลกระทบจากโรคติดเชื้อไวรัส โคโรนา 2019 **5. ด้านความมั่นคง** - มีปัญหายาเสพติดค่อนข้างน้อย - มีกองทุนแม่ของแผ่นดิน - มีการตั้งจุดตรวจ จุดสกัด ประจำหมู่บ้าน - มีสถานีตำรวจ จำนวน 1 แห่ง **6. ด้านทรัพยากรธรรมชาติและสิ่งแวดล้อม** - ในพื้นที่ของอำเภอวังยางยังมีพื้นป่าที่ค่อนข้างอุดมสมบูรณ์ มีอาหารพื้นบ้านตามธรรมชาติที่อุดมสมบูรณ์ตามฤดูกาล **7. อื่นๆ** -	**1. ด้านท่องเที่ยว** - ขาดงบประมาณในการสนับสนุนการจัดงาน - เป็นอำเภอที่มีขนาดเล็กและมีประชากรน้อย - เป็นอำเภอที่อยู่ห่างไกลจากตัวจังหวัด - การประชาสัมพันธ์งานหรือกิจกรรมยังไม่กว้างขวาง - การพัฒนาแหล่งท่องเที่ยวยังไม่ครบคลุมพื้นที่ - ขาดแหล่งท่องเที่ยวที่เป็นอัตลักษณ์ที่โดดเด่น **2. ด้านการเกษตร** - พื้นที่ดินส่วนใหญ่เป็นดินลูกรัง/สภาพดินขาดความอุดมสมบูรณ์ - มีบางพื้นที่ขาดแคลนน้ำเพื่อการเกษตร - มีการแปรรูปสินค้าทางการเกษตรน้อย - ขาดองค์ความรู้ด้านการเกษตรสมัยใหม่ **3. ด้านการค้าการลงทุน** - ประชากรส่วนใหญ่ขาดความรู้ในด้านการประกอบการค้าการลงทุน - ขาดความรู้ในการแปรรูปผลิตภัณฑ์ การสร้างมูลค่าเพิ่มให้ผลผลิต - ขาดการส่งเสริมด้านการตลาดที่ยั่งยืน **4. ด้านสังคมและคุณภาพชีวิต** - มีพื้นที่ห่างไกลสถานศึกษาระดับอุดมศึกษาหรือระดับที่สูงกว่ามัธยมศึกษา ทำให้เยาวชนบางส่วนไม่ได้เรียนหนังสือต่อ - ขาดความรู้ความเข้าใจ ในการประกอบวิชาชีพช่องทางการค้าการลงทุน **5. ด้านความมั่นคง** - ขาดงบประมาณในการออกตรวจเวรยามช่วงกลางคืนอย่างสม่ำเสมอ **6. ด้านทรัพยากรธรรมชาติและสิ่งแวดล้อม** - ภัยธรรมชาติ ที่เหลี่ยงไม่ได้ ทำให้เกิดความเสียหายแก่สิ่งแวดล้อม **7. อื่นๆ** -	**1. ด้านท่องเที่ยว** - ขอรับการสนับสนุนงบประมาณจากส่วนที่เกี่ยวข้อง - ส่งเสริมการประชาสัมพันธ์งานและกิจกรรมให้กว้างขึ้น - จัดกิจกรรมให้มากขึ้น เน้นการมีส่วนร่วมของประชาชนในพื้นที่ - ส่งเสริมสินค้าและผลิตภัณฑ์ในพื้นที่ให้มีความโดดเด่น - พัฒนาสถานที่จัดงานและเป็นแหล่งท่องเที่ยวให้มีความสวยงาม **2. ด้านการเกษตร** - ส่งเสริมการผลิตอาหารปลอดสารพิษ การผลิตโคขุนคุณภาพ - ส่งเสริมปลูกพืชในเขตพัฒนาลุ่มน้ำก่ำตามแนวพระราชดำริ - ส่งเสริมผลิตภัณฑ์ทางการเกษตรให้เป็นสินค้าโอทอปในแต่ละตำบล **3. ด้านการค้าการลงทุน** - ส่งเสริมองค์ความรู้วิชาการเกษตรและการประกอบธุรกิจขนาดเล็กต่างๆ - จัดให้มีตลาดชุมชนที่ได้มาตรฐานในทุกตำบล - ขยายผลกองทุนแม่ของแผ่นดินให้ทั่วถึงทุกหมู่บ้าน - ขอรับการสนับสนุนงบประมาณจากหน่วยงานที่เกี่ยวข้อง **4. ด้านสังคมและคุณภาพชีวิต** - ส่งเสริม/ขยายเขตการศึกษาให้ลงถึงพื้นที่ห่างไกล - ส่งเสริมและพัฒนากลุ่มเป้าหมายอย่างต่อเนื่อง **5. ด้านความมั่นคง** - ส่งเสริมการจัดตั้งด่านเวรยามทุกหมู่บ้าน - ขอรับการสนับสนุนงบประมาณจากหน่วยงานที่เกี่ยวข้อง **6. ด้านทรัพยากรธรรมชาติและสิ่งแวดล้อม** - การให้ความรู้และความพร้อมในการรับมือกับภัยธรรมชาติต่าง ๆ - สร้างเยาวชนรักบ้านเกิด - สร้างความตระหนักในการรักษาสิ่งแวดล้อม อนุรักษ์ธรรมชาติ **7. อื่น ๆ** -

1.4 ผลการพัฒนาและแก้ไขปัญหาจังหวัดในช่วงที่ผ่านมา

ตามแผนพัฒนาจังหวัดนครพนม พ.ศ. 2564 - 2568 ได้กำหนดเป้าหมายการพัฒนาจังหวัดเป็น “เมืองน่าอยู่ ประตูเศรษฐกิจสู่อนุภูมิภาคลุ่มแม่น้ำโขง” โดยมีตัวชี้วัดความสำเร็จ “ประชาชนมีรายได้ต่อหัว (GPP Per Capita) เพิ่มขึ้น ร้อยละ 3 มีประเด็นการพัฒนาจังหวัด 6 ด้าน ได้แก่ 1.การพัฒนาคุณภาพทางการท่องเที่ยวและบริการ 2.การพัฒนาการเกษตรและอุตสาหกรรมการเกษตรเป็นมิตรกับสิ่งแวดล้อม 3. การพัฒนาการค้าและการลงทุน 4. การพัฒนาสังคมและคุณภาพชีวิตเพื่อสร้างความสุข อย่างยั่งยืน 5. การรักษาความมั่นคงและความสงบเรียบร้อย และ 6.การบริหารจัดการทรัพยากรธรรมชาติและสิ่งแวดล้อมอย่างยั่งยืน เพื่อให้บรรลุสู่เป้าหมายการพัฒนาที่กำหนดไว้ ได้มีการขับเคลื่อนและดำเนินโครงการ/กิจกรรม ดังนี้

1.4.1 ด้านการท่องเที่ยว

ประเด็นการพัฒนาที่ 1 การพัฒนาคุณภาพทางการท่องเที่ยวและบริการ มีวัตถุประสงค์เพื่อ “เป็นศูนย์กลางการท่องเที่ยวในอนุภูมิภาคลุ่มแม่น้ำโขง” เพื่อให้บรรลุตามเป้าประสงค์ที่ตั้งไว้ได้ มีการดำเนินโครงการ/กิจกรรมที่สำคัญและเกิดผลสัมฤทธิ์ ดังนี้

(1) ส่งเสริมและยกระดับงานประเพณี วัฒนธรรมท้องถิ่นสำคัญของจังหวัด ได้แก่ การจัดงานประเพณีไหลเรือไฟ งานบวงสรวงพญาศรีสัตนาคราช งานสงกรานต์เรณูนคร งานบุญประเพณีประจำเดือนของอำเภอต่าง ๆ และกิจกรมการท่องเที่ยวเชิงวัฒนธรรม 8 ชนเผ่า 2 เชื้อชาติ

(2) ส่งเสริมการท่องเที่ยวพระธาตุสำคัญและประวัติศาสตร์ของจังหวัด ได้แก่ งานนมัสการพระธาตุสำคัญของจังหวัดและประชาสัมพันธ์เส้นทางไหว้พระธาตุวันเกิด

(3) ส่งเสริมและกระตุ้นเศรษฐกิจด้านการท่องเที่ยวจังหวัด ได้แก่ การจัดงานเดิน-วิ่งข้ามโขง นครพนม – คำม่วน งานรำลึกวันคล้ายวันเกิดประธานโฮจิมินห์ และความสัมพันธ์มิตรภาพไทย-เวียดนาม

(4) พัฒนาแหล่งท่องเที่ยวของจังหวัด ได้แก่ การก่อสร้างทางจักรยานถนนเลียบแม่น้ำโขงจำนวน 3 แห่ง ติดตั้งป้ายแนะนำแหล่งท่องเที่ยวจังหวัดนครพนม ซ่อมสร้างถนนเพื่ออำนวยสะดวกด้านการท่องเที่ยว ปรับปรุงพัฒนาพิพิธภัณฑ์โฮจิมินห์และพัฒนากลุ่มทอผ้าพื้นเมืองอำเภอธาตุพนม

(5) ส่งเสริมและพัฒนาคุณภาพการบริการและสินค้าทางการท่องเที่ยวจังหวัด ได้แก่ การฝึกอบรมมัคคุเทศก์ภูมิภาค (ภาคตะวันออกเฉียงเหนือ) ในจังหวัดนครพนม และพัฒนากลุ่มทอผ้าพื้นเมืองอำเภอธาตุพนม

(6) ส่งเสริมและพัฒนาคุณภาพการบริการและสินค้าทางการท่องเที่ยวจังหวัด ได้แก่ การประชาสัมพันธ์เส้นทางท่องเที่ยว 4 เส้นทาง (เส้นทางธรรมชาติ เส้นทางอาหาร เส้นทางธรรมะ เส้นทางสินค้าดีสินค้าเด่นของจังหวัดนครพนม) By YouTuber และพัฒนารูปแบบและกลยุทธ์การตลาดการท่องเที่ยวอย่างยั่งยืนในพื้นที่จังหวัด จากการดำเนินโครงการ/กิจกรรมต่าง ๆ ข้างต้นส่งผลให้เกิดผลสัมฤทธิ์ ดังนี้

- ปี 2564 (เดือน มกราคม - เมษายน 2564) มีจำนวนนักท่องเที่ยว 27,557 คน มีรายได้จากการท่องเที่ยว 41.03 ล้านบาท เพิ่มขึ้นจากปีก่อนหน้าในห้วงระยะเวลาเดียวกัน เกินร้อยละ 100
- ปี 2565 มีจำนวนนักท่องเที่ยว 1,236,267 คน มีรายได้จากการท่องเที่ยว 1,742 ล้านบาท เพิ่มขึ้นจากปีก่อนหน้าในห้วงระยะเวลาเดียวกัน เกินร้อยละ 100
- ปี 2566 มีนักท่องเที่ยว จำนวน 1.98 ล้านคน สร้างรายได้มูลค่า 3,100 ล้านบาท โดยมีการจัดกิจกรรมที่ผ่านมา ได้แก่
  - งานเทศกาลส่งท้ายปีเก่าต้อนรับปีใหม่ Nakhonphanom Winter Festival ประจำปี 2566 ระหว่างวันที่ 26 ธันวาคม 2565 – 1 มกราคม 2566
  - งานบวงสรวงพญาศรีสัตตนาคราช ระหว่างวันที่ 7 – 13 กรกฎาคม 2566
  - งานไหลเรือไฟและงานกาชาด ระหว่างวันที่ 20 – 30 ตุลาคม 2566
  - งานแข่งขันเดิน - วิ่ง ข้ามโขง “นครพนม - คำม่วน” เมื่อวันที่ 12 พฤศจิกายน 2566
- ปี 2567 มีนักท่องเที่ยว จำนวน 2.2 ล้านคน สร้างรายได้มูลค่า 4,100 ล้านบาท โดยมีการจัดกิจกรรมที่ผ่านมา ได้แก่
  - งานเทศกาลส่งท้ายปีเก่าต้อนรับปีใหม่ Nakhonphanom Winter Festival ประจำปี 2567 ระหว่างวันที่ 24 ธันวาคม 2567 – 1 มกราคม 2568
  - งานบวงสรวงพญาศรีสัตตนาคราช ระหว่างวันที่ 7 – 13 กรกฎาคม 2567
  - งานไหลเรือไฟและงานกาชาด ระหว่างวันที่ 8 – 18 ตุลาคม 2567
  - งานแข่งขันเดิน - วิ่ง ข้ามโขง “นครพนม - คำม่วน” เมื่อวันที่ 24 พฤศจิกายน 2567

1.4.2 ด้านการเกษตร

ประเด็นการพัฒนาที่ 2 การพัฒนาการเกษตรและอุตสาหกรรมการเกษตรเป็นมิตรกับสิ่งแวดล้อม มีเป้าประสงค์เพื่อ “คุณภาพชีวิตเกษตรกรดี ด้วยวิถีเกษตรที่ยั่งยืน” เพื่อให้บรรลุตามวัตถุประสงค์ที่ตั้งไว้ได้มีการดำเนินโครงการ/กิจกรรม ที่สำคัญและเกิดผลสัมฤทธิ์ ดังนี้

(1) พัฒนาแหล่งน้ำและระบบชลประทานเพื่อการเกษตร ได้แก่ การก่อสร้างสถานีสูบน้ำด้วยไฟฟ้าพร้อมระบบส่งน้ำ และขยายระบบส่งน้ำสถานีสูบน้ำด้วยไฟฟ้า

(2) ส่งเสริมและพัฒนาการเกษตรในเขตพื้นที่ลุ่มน้ำก่ำอันเนื่องมาจากพระราชดำริ ได้แก่ การส่งเสริมพัฒนาอาชีพเกษตรกรผู้เลี้ยงปลาดุกและแปรรูปผลิตภัณฑ์ปลาดุกเพื่อชีวิตความเป็นอยู่ที่ดีของเกษตรกร และสนับสนุนฟาร์มตัวอย่างตามพระราชดำริ

(3) ส่งเสริมและพัฒนาอาชีพเกษตรเพื่อยกระดับรายได้เกษตรกรในเขตพื้นที่ลุ่มน้ำสงคราม ได้แก่ การส่งเสริมและพัฒนาอาชีพเกษตรเพื่อยกระดับรายได้เกษตรกรในเขตพื้นที่ลุ่มน้ำสงคราม

(4) ส่งเสริมการเลี้ยงสัตว์ปีกเพื่อการค้า ส่งเสริมการลดการใช้สารเคมีทางการเกษตร ส่งเสริมการเลี้ยงโคแม่พันธุ์และกระบือในพื้นที่จังหวัดนครพนม และพัฒนาประสิทธิภาพการผลิตและการสร้างมูลค่าเพิ่มสินค้าเกษตรจากฟักทอง จากการดำเนินโครงการ/กิจกรรมต่าง ๆ ข้างต้นส่งผลให้เกิดผลสัมฤทธิ์ ดังนี้

- ปี 2564 จากการส่งเสริมเกษตรแปลงใหญ่สามารถลดต้นทุนการผลิต จาก 4,900 บาท/ไร่ คงเหลือ 3,800 บาท/ไร่ เพิ่มผลผลิตจาก 400 กก./ไร่ เป็น 410 กก./ไร่
- ปี 2565 มีมูลค่าทางเศรษฐกิจ พื้นที่เพาะปลูก และผลผลิตเฉลี่ยต่อไร่ ดังนี้

ข้าวเจ้านาปี มีมูลค่าทางเศรษฐกิจ 3,447 ล้านบาท มีพื้นที่เพาะปลูก จำนวน 817,184 ไร่ ผลผลิตเฉลี่ยต่อไร่ 378 กก.

ข้าวเหนียวนาปี มีมูลค่าทางเศรษฐกิจ 2,401 ล้านบาท มีพื้นที่เพาะปลูก จำนวน 633,142 ไร่ ผลผลิตเฉลี่ยต่อไร่ 387 กิโลกรัม

ยางพารา มีมูลค่าทางเศรษฐกิจ 4,211 ล้านบาท มีพื้นที่เพาะปลูก จำนวน 367,308 ไร่ ผลผลิตเฉลี่ยต่อไร่ 231 กิโลกรัม

มันสำปะหลัง มีมูลค่าทางเศรษฐกิจ 226 ล้านบาท มีพื้นที่เพาะปลูก จำนวน 24,631 ไร่ ผลผลิตเฉลี่ยต่อไร่ 3,192 กิโลกรัม

สัปปะรด มีมูลค่าทางเศรษฐกิจ 204 ล้านบาท มีพื้นที่เพาะปลูก จำนวน 4,193 ไร่ ผลผลิตเฉลี่ยต่อไร่ 3,695 กก.

ลิ้นจี่ นพ.1 มีมูลค่าทางเศรษฐกิจ 563 ล้านบาท มีพื้นที่เพาะปลูก จำนวน 2,522 ไร่ ผลผลิตเฉลี่ยต่อไร่ 2,796 กิโลกรัม

- ปี 2566 โครงการส่งเสริมการผลิตสินค้าเกษตรได้มาตรฐานที่สำคัญของจังหวัดนครพนมด้วยนวัตกรรมและเทคโนโลยี กิจกรรมพัฒนาเศรษฐกิจ BCG (Bio – Circular – Green) ด้วยฐานการผลิตสับปะรด (พลังงานชีวมวล วัสดุอินทรีย์ อาหารฟังก์ชัน) สู่การสร้างมูลค่า เศรษฐกิจ BCG แปรรูปผลิตภัณฑ์จากสับปะรดภายใต้การนำความรู้ทางวิทยาศาสตร์ วิจัยและนวัตกรรม เชื่อมโยงสู่การยกระดับการผลิตสับปะรดท่าอุเทน ซึ่งเป็นสินค้าได้รับการขึ้นทะเบียนสิ่งบ่งชี้ทางภูมิศาสตร์ (GI) ไปสู่การยกระดับเป็น “อาหารฟังก์ชัน” ได้แก่ “ผลิตภัณฑ์สับปะรดผงสำเร็จรูปผสมใยอาหาร” และ “ผลิตภัณฑ์น้ำสับปะรดผสมใยอาหาร” ซึ่งได้รับการขึ้นทะเบียน **อย. 45-2-03563-6-0005** และพัฒนาบรรจุภัณฑ์และตราสินค้าร่วมกับชุมชนและภาคีเครือข่าย ได้เป็นตราสินค้า **“พนมพันตา”** ส่งเสริมและพัฒนาขีดความสามารถในการแข่งขันของเกษตรกรและสร้างรายได้ในพื้นที่ด้วยเทคโนโลยีและนวัตกรรม เป็นต้นแบบที่มีการบริหารจัดการตัวเองอย่างมีประสิทธิภาพ ตลอดจนการแก้ไขความยากจนและลดความเหลื่อมล้ำของชุมชนสอดรับกับหลักเศรษฐกิจ BCG (Bio-Circular-Green Economy)

1.4.3 ด้านการค้าและการลงทุน

ประเด็นการพัฒนาที่ 3 การพัฒนาการค้าและการลงทุน มีวัตถุประสงค์เพื่อ “เป็นเส้นทางการค้าชายแดนและการลงทุน ประตูเศรษฐกิจสู่อนุภูมิภาคลุ่มแม่น้ำโขง” เพื่อให้บรรลุตามวัตถุประสงค์ที่ตั้งไว้ได้มีการดำเนินโครงการ/กิจกรรมที่สำคัญและเกิดผลสัมฤทธิ์ ดังนี้

(1) ซ่อมสร้างถนนเพื่อสนับสนุนการค้าและการลงทุนของจังหวัด ได้แก่ การซ่อมสร้างถนนเพื่อสนับสนุนการค้าการลงทุน และรองรับการขับเคลื่อนการพัฒนาเขตเศรษฐกิจพิเศษนครพนม

(2) ส่งเสริมเศรษฐกิจชุมชนคนนครพนม

จากการดำเนินโครงการ/กิจกรรมต่าง ๆ ข้างต้นส่งผลให้เกิดผลสัมฤทธิ์ ดังนี้

- ปี 2562 รายได้ผู้ประกอบการธุรกิจ (นิติบุคคลที่ส่งงบการเงิน จำนวน 1,362 ราย) จำนวน 24,429.57 ล้านบาท เพิ่มขึ้นจากปีก่อนหน้า ร้อยละ 23.76

- ปี 2563 รายได้ผู้ประกอบการธุรกิจ (นิติบุคคลที่ส่งงบการเงิน จำนวน 268 ราย) จำนวน 3,115.31 ล้านบาท

- ปี 2563 จังหวัดนครพนมได้จัดงานมหกรรมการค้า การลงทุน และการเกษตร จังหวัดนครพนม Nakhonphanom Trade Fair 7 เดือน 7 2019 มียอดจำหน่ายสินค้าภายในงานรวม 2.74 ล้านบาท มีนักธุรกิจจากประเทศไทย ลาว (แขวงคำม่วน) และเวียดนาม (จังหวัดฮาติงห์ กวางบิงห์ และกวางจิ) เข้าร่วมงานฯ และมีการลงนาม MOU จับคู่ธุรกิจ จำนวน 9 คู่ค้า มูลค่ารวม 13.8 ล้านบาท

- ปี 2564 มีมูลค่าการค้าชายแดนรวมช่วงเดือนมกราคม – ธันวาคม 2564 มีมูลค่า 128,264.16 ล้านบาท เปรียบเทียบกับช่วงเดียวกันของปีก่อน มกราคม – ธันวาคม 2563 มีมูลค่า 73,224.48 ล้านบาท มูลค่าเพิ่มขึ้น 55,039.68 ล้านบาท หรือเพิ่มขึ้นร้อยละ 75.17 สำหรับในปี 2564 ได้เปรียบดุลการค้า 82,135.38 ล้านบาท คิดเป็นร้อยละ 64.04 ของมูลค่าการค้ารวม เพิ่มขึ้นจากปี 2563 เท่ากับ 36,343.30 หรือเพิ่มขึ้นร้อยละ 79.37

- ปี 2565 มีมูลค่าการค้าชายแดนรวมช่วงเดือนมกราคม – ธันวาคม 2565 มีมูลค่า 89,577.86 ล้านบาท และปี 2566 มีมูลค่าการค้าชายแดนรวมช่วงเดือนมกราคม – มิถุนายน 2566 มีมูลค่า 64,751.75 ล้านบาท เปรียบเทียบกับช่วงเดียวกันของปีก่อน ซึ่งมีมูลค่า 32,746.25 ล้านบาท เพิ่มขึ้น 32,005.50 ล้านบาท หรือเพิ่มขึ้นร้อยละ 97.74

- ปี 2567 (เดือนตุลาคม 2566 - กันยายน 2567) มีมูลค่ารวม 124,223.23 ล้านบาท แยกเป็น

รายการสินค้านำเข้าที่สำคัญ 3 อันดับแรก ได้แก่ พลังงานไฟฟ้า ปุ๋ยเคมีและแผ่นเวเฟอร์ (อิเล็กทรอนิกส์)

รายการสินค้าส่งออกที่สำคัญ 3 อันดับแรก ได้แก่ ผลไม้ (ทุเรียน ลำไย ฯลฯ) เครื่องดื่มบำรุงกำลัง และผลิตภัณฑ์ปิโตรเลียม

- ปีงบประมาณ 2568 (เดือนตุลาคม 2567 - พฤศจิกายน 2567) มีมูลค่ารวม 14,187.74 ล้านบาท แยกเป็น

รายการสินค้านำเข้าที่สำคัญ 3 อันดับแรก ได้แก่ พลังงานไฟฟ้า ปุ๋ยเคมีและแบตเตอรี่

รายการสินค้าส่งออกที่สำคัญ 3 อันดับแรก ได้แก่ ผลไม้ (ทุเรียน ลำไย ฯลฯ) เครื่องดื่มบำรุงกำลังและโค กระบือ

1.4.4 ด้านสังคม

ประเด็นการพัฒนาที่ 4 การพัฒนาสังคมและคุณภาพชีวิตเพื่อสร้างความสุขอย่างยั่งยืน มีวัตถุประสงค์เพื่อ “สังคมน่าอยู่ คุณภาพชีวิตที่ดี มีความสุขอย่างยั่งยืน” เพื่อให้บรรลุตามวัตถุประสงค์ที่ตั้งไว้ได้มีการดำเนินโครงการ/กิจกรรมที่สำคัญและเกิดผลสัมฤทธิ์ ดังนี้

(1) ส่งเสริมการดำเนินงาน TO BE NUMBER ONE ในสถานศึกษาเพื่อป้องกันและเฝ้าระวังปัญหายาเสพติด เพื่อสร้างภูมิคุ้มกันให้กับเด็กและเยาวชน ทั้งในและนอกสถานศึกษา โดยขยายรูปแบบ แนวทาง การสร้างภูมิคุ้มกันและการป้องกันยาเสพติดให้ถึงกลุ่มเป้าหมายยิ่งขึ้น โดยการจัดประกวดชมรม TO BE NUMBER ONE ในสถานศึกษา และจัดอบรมเชิงปฏิบัติการให้แก่เยาวชนแกนนำ ชมรม TO BE NUMBER ONE ในสถานศึกษา

จากการดำเนินโครงการ/กิจกรรมต่าง ๆ ข้างต้นส่งผลให้เกิดผลสัมฤทธิ์ ดังนี้

- ปี 2562 ประชาชนมีรายได้ต่อหัว (GPP Per Capita) เท่ากับ 80,956 บาท เพิ่มขึ้นจากปีที่ผ่านมา ร้อยละ 5.3 (ใช้ฐานปี 2561 เท่ากับ 76,915 บาท ต่อคนต่อปี)

- ปี 2563 ค่าเฉลี่ยผลการทดสอบทางการศึกษาระดับชาติขั้นพื้นฐาน (โอเน็ต) ปี พ.ศ. 2561 ของนักเรียนระดับชั้นประถมศึกษาปีที่ 6 มัธยมศึกษาปีที่ 3 และมัธยมศึกษาปีที่ 6 เพิ่มขึ้นจากปีก่อนหน้า ร้อยละ 2.76 3.10 และ 2.10 ตามลำดับ

- ปี 2563 ประชาชนมีรายได้ต่อหัว (GPP Per Capita) มีมูลค่าเท่ากับ 82,712 บาท เมื่อเทียบกับ 79,495 บาท ในปีที่ผ่านมา เพิ่มขึ้น 3,217 บาท หรือเพิ่มขึ้นร้อยละ 4.0

- ปี 2564 ประชาชนมีรายได้ต่อหัว (GPP Per Capita) มีมูลค่าเท่ากับ 87,122 บาท เมื่อเทียบกับ 82,799 บาท ในปีที่ผ่านมา เพิ่มขึ้น 4,323 บาท หรือเพิ่มขึ้นร้อยละ 5.2

- ปี 2566 ประชาชนมีรายได้ต่อหัว (GPP Per Capita) มีมูลค่าเท่ากับ 96,731 บาท เมื่อเทียบกับ 92,347 บาท ในปีที่ผ่านมา เพิ่มขึ้น 4,384 บาท

1.4.5 ด้านความมั่นคง

ประเด็นการพัฒนาที่ 5 การรักษาความมั่นคงและความสงบเรียบร้อย มีวัตถุประสงค์เพื่อ “นครพนมเมืองแห่งความมั่นคงและความสงบเรียบร้อย” เพื่อให้บรรลุตามวัตถุประสงค์ที่ตั้งไว้ได้มีการดำเนินโครงการ/กิจกรรมที่สำคัญและเกิดผลสัมฤทธิ์ ดังนี้

(1) เพิ่มศักยภาพด้านการป้องกันและแก้ไขปัญหาความไม่สงบเรียบร้อยให้แก่เจ้าหน้าที่และอาสาสมัครหมู่บ้านชายแดนและพื้นที่ตอนใน โดยการจัดตั้งกองบัญชาการประสานงานร่วม การลาดตระเวนทั้งทางน้ำและทางบก การตั้งจุดตรวจจุดสกัด บนถนนเส้นทางหลัก และพื้นที่ตอนในอย่างต่อเนื่อง การจัดกำลังควบคุม ณ จุดผ่อนปรนทางการค้า การจัดระเบียบท่าข้าม จุดจอดเรือ การจัดชุดมวลชนสัมพันธ์สร้างความเข้าใจและความเชื่อมั่นให้กับประชาชน สร้างภูมิคุ้มกันห่างไกลยาเสพติดให้กับเยาวชนนักเรียนในสถานศึกษา ตลอดจนฝึกอบรมพัฒนาศักยภาพชุดรักษาหมู่บ้าน ทั้งนี้ เพื่ออำนวยการประสานงานและปฏิบัติงานร่วมกันระหว่างหน่วยงานที่เกี่ยวข้องตามแผนป้องกัน สกัดกั้นและปราบปรามยาเสพติด และบูรณาการแผนงาน การปฏิบัติงานกับหน่วยงาน/ส่วนราชการในพื้นที่ทั้งพลเรือน ตำรวจ ทหาร ให้เกิดความประสานสอดคล้องระหว่างหน่วยงานที่ร่วมปฏิบัติงาน และสอดคล้องกับสถานการณ์ความรุนแรงของการนำเข้ายาเสพติดในพื้นที่ รวมทั้งเพื่อป้องกัน/สกัดกั้น/ยับยั้ง การนำเข้ายาเสพติดจากภายนอกประเทศตามเส้นทางการลำเลียงทั้งทางบกและทางน้ำรวมทั้งเส้นทางตามภูมิประเทศนอกเหนือจากเส้นทางหลัก

(2) ปราบปรามการกระทำผิดกฎหมายตามลำแม่น้ำโขง

(3) เพิ่มประสิทธิภาพในการปฏิบัติงานของตำรวจภูธรจังหวัดนครพนมในการรักษาความมั่นคงและความสงบเรียบร้อยภายใน โดยการพัฒนาบุคลากรเพื่อเพิ่มประสิทธิภาพในการปฏิบัติงานเกี่ยวกับอาชญากรรมทางเทคโนโลยีและอำนวยการบริหารจัดการเกี่ยวกับการรักษาความสงบเรียบร้อย (ควบคุมฝูงชน) ในจังหวัดนครพนม

(4) เสริมสร้างความเข้มแข็งและภูมิคุ้มกันภายใน โดยการอบรมอาสาสมัครภาคประชาชนในการสร้างความปรองดองสมานฉันท์ และธำรงไว้ซึ่งสถาบันหลักของชาติ และอบรมบุคลากรระดับจังหวัดและอำเภอในการไกล่เกลี่ยข้องพิพาททางแพ่งและทางอาญา

จากการดำเนินโครงการ/กิจกรรมต่าง ๆ ข้างต้นส่งผลให้เกิดผลสัมฤทธิ์ ดังนี้

- ปี 2563 จับกุม 3,001 คดี เพิ่มขึ้นจากปีก่อนหน้า ร้อยละ 19.42 ผู้ต้องหา 3,052 คน เพิ่มขึ้นจากปีก่อนหน้า ร้อยละ 19.17 ของกลาง ยาบ้า 9,841,462 เม็ด ลดลงจากปีก่อนหน้า ร้อยละ 13.08, กัญชา 5,248 กิโลกรัม ลดลงจากปีก่อนหน้า ร้อยละ 11.83 และไอซ์ 51 กิโลกรัม เพิ่มขึ้นจากปีก่อนหน้า มากกว่าร้อยละ 100
- ปี 2564 จับกุม 2,366 คดี ผู้ต้องหา 2,419 คน ของกลาง ยาบ้า 12,752,769 เม็ด, กัญชา 7,825.87 กิโลกรัม, เฮโรอีน 48 กิโลกรัม และไอซ์ 7.6 กิโลกรัม (ข้อมูล 31 พฤษภาคม 2564)
- ปี 2565 จับกุม 5,393 คดี ผู้ต้องหา 5,397 คน ของกลาง ยาบ้า 10,397,304 เม็ด, ยาอี 73,737 เม็ด , เฮโรอีน 1 กิโลกรัม และไอซ์ 942 กิโลกรัม

1.4.6 ด้านทรัพยากรธรรมชาติและสิ่งแวดล้อม

ประเด็นการพัฒนาที่ 6 การบริหารจัดการทรัพยากรธรรมชาติและสิ่งแวดล้อมอย่างยั่งยืน มีวัตถุประสงค์เพื่อ “นครพนมเมืองพัฒนาที่ลดมลพิษและเป็นมิตรต่อสิ่งแวดล้อม ต้นแบบการบริหารจัดการแห่งอนุภูมิภาคลุ่มน้ำโขง เชื่อมโยงพื้นที่ชุ่มน้ำโลก” เพื่อให้บรรลุตามวัตถุประสงค์ที่ตั้งไว้ได้มีการดำเนินโครงการ/กิจกรรมที่สำคัญและเกิดผลสัมฤทธิ์ ดังนี้

(1) น้อมนำศาสตร์พระราชาให้คนอยู่ร่วมกับป่าอย่างยั่งยืน โดยการอบรมศาสตร์พระราชา ให้ความรู้ในเรื่องการอนุรักษ์ทรัพยากรป่าไม้ตามแนวพระราชดำริ และรณรงค์ปลูกต้นไม้ในโอกาสวันสำคัญของชาติและงานเฉลิมพระเกียรติ โดยการมีส่วนร่วมของประชาชนในพื้นที่ และหน่วยงานต่างๆ ทั้งภาครัฐและเอกชน

(2) ส่งเสริมฟื้นฟูทรัพยากรธรรมชาติ ให้นครพนมก้าวไกลใส่ใจสิ่งแวดล้อม โดยการส่งเสริมความร่วมมือการจัดการพื้นที่ป่าต้นน้ำ ป่าชุมชน สนับสนุนการปลูกไม้เพิ่มพื้นที่ป่า และเน้นส่งเสริมการปลูกอนุรักษ์ดินและน้ำ สร้างจิตสำนึกในการอนุรักษ์ทรัพยากรป่าไม้ของชุมชนรอบพื้นที่ป่า และสร้างแหล่งป่าพื้นที่อาหารชุมชนที่อุดมสมบูรณ์

(3) อนุรักษ์และฟื้นฟูทรัพยากรป่าไม้ เพื่อฟื้นฟูทรัพยากรป่าไม้ในพื้นที่ป่าชุมชนท้องที่ ฟื้นฟูป่าระบบนิเวศในพื้นที่ป่าชุมชนให้เป็นแหล่งท่องเที่ยวทางธรรมชาติ

จากการดำเนินโครงการ/กิจกรรมต่าง ๆ ข้างต้นส่งผลให้เกิดผลสัมฤทธิ์ ดังนี้

- ปี 2563 ชุมชนมีพื้นที่ป่าอาหาร ป่าไม้ใช้สอยและมีรายได้จากป่าเพิ่มขึ้น 100 ไร่
- ปี 2563 มีเครือข่ายความร่วมมือด้านการอนุรักษ์ทรัพยากรธรรมชาติและสิ่งแวดล้อม 10 หมู่บ้าน
- ปี 2563 พื้นที่ป่าไม้ได้รับการป้องกันความเสียหายจากไฟป่าไม่น้อยกว่า 90,000 ไร่
- ปี 2563 พื้นที่ป่าไม้ จำนวน 487,558.42 ไร่ ลดลงจากปีก่อนหน้า ร้อยละ 1.17
- ปี 2564 พื้นที่ป่าไม้ จำนวน 479,716.02 ไร่ ลดลงจากปีก่อนหน้า ร้อยละ 1.61

ส่วนที่ 2
ประเด็นการพัฒนา

ส่วนที่ 2 ประเด็นการพัฒนา

2.1 บทวิเคราะห์

2.1.1 วิเคราะห์ศักยภาพจังหวัดนครพนม (SWOT Analysis)

ตารางที่ 2.1 การวิเคราะห์ศักยภาพจังหวัดนครพนม (SWOT Analysis)

การวิเคราะห์ศักยภาพจังหวัดนครพนม (SWOT Analysis)
ประเด็นการพัฒนาที่ 1 การพัฒนาคุณภาพทางการท่องเที่ยวและบริการ
จุดแข็ง (Strength) S1. เป็นศูนย์กลางการท่องเที่ยวอารยธรรมลุ่มน้ำโขง เนื่องจากมีแหล่งท่องเที่ยวทางด้านประวัติศาสตร์และวัฒนธรรมที่หลากหลาย มีเส้นทางปั่นจักรยานริมแม่น้ำโขงที่ยาวที่สุด แม่น้ำโขงที่สามารถจัดกิจกรรมส่งเสริมการท่องเที่ยวได้หลากหลาย อาทิ การล่องเรือชมเมืองและทิวทัศน์ริมฝั่งโขงได้ทุกฤดูกาล S2. มีองค์พระธาตุพนม พระธาตุประจำวันเกิด ครบ 7 วัน และพระธาตุบริวารทุกอำเภอและแหล่งท่องเที่ยวทางศาสนาที่สำคัญ S3. มี Land mark องค์พญาศรีสัตตนาคราช S4. มีหมู่บ้านท่องเที่ยวทางวัฒนธรรม 9 ชนเผ่า 2 เชื้อชาติ และชุมชนท่องเที่ยว OTOP นวัตวิถี S5. มีทิวทัศน์ริมฝั่งโขงและสะพานมิตรภาพ 3 (นครพนม-คำม่วน) ที่สวยที่สุด S6. มีเส้นทางจักรยานริมฝั่งโขงที่สวยที่สุดในประเทศไทย S7. มีเทศกาลงานประเพณีที่มีชื่อเสียงระดับชาติ อาทิเช่น งานนมัสการพระ ธาตุพนม งานประเพณีไหลเรือไฟ งานบวงสรวงพญาศรีสัตตนาคราช เป็นต้น S8. มีแหล่งท่องเที่ยวเชิงอนุรักษ์และผจญภัยทางธรรมชาติ อาทิ อุทยานแห่งชาติภูลังกา /อุทยานแห่งชาติภูผายล/ภูพานน้อย/ลุ่มน้ำสงคราม/ลำน้ำก่ำ/ลำน้ำยาม/แม่น้ำโขง/หนองหาน/หนอง บึง ต่าง ๆ แหล่งท่องเที่ยวทางน้ำ เป็นต้น S9. มีอาหารถิ่นที่มีความเป็นอัตลักษณ์ เช่น อาหาร 9 ชนเผ่า 2 เชื้อชาติ S10. มีสนามบินที่สะดวกในการเดินทางคมนาคม S11. มีแหล่งท่องเที่ยวทางประวัติศาสตร์บ้านลุงโฮจิมินห์ที่มีอัตลักษณ์ S12. แหล่งท่องเที่ยวทางธรรมชาติและศึกษานิเวศน์ เช่น ถ้ำนาคี แหล่งเรียนรู้รอยเท้าไดโนเสาร์ S13. มีโครงสร้างพื้นฐานด้านการคมนาคมขนส่งที่สะดวก และมีเส้นทางการเชื่อมต่อในพื้นที่ในอนุภูมิภาคลุ่มแม่น้ำโขง และสปป. ลาว ในหลายเส้นทาง S14. เป็นประตูเชื่อมโยงความร่วมมือด้านการท่องเที่ยว และเศรษฐกิจ การค้าการลงทุนในอนุภาคลุ่มแม่น้ำโขง
W1. บุคลากรด้านการท่องเที่ยวและบริการยังไม่ได้รับการพัฒนาองค์ความรู้เท่าที่ควร เช่น ทักษะด้านภาษา / มัคคุเทศก์/ปราชญ์ชุมชน W2. โครงข่ายคมนาคมเข้าไปยังแหล่งท่องเที่ยวยังไม่สะดวกการขนส่งบริการสาธารณะเพื่อบริการนักท่องเที่ยวยังไม่เข้าถึงแหล่งท่องเที่ยวและเพียงพอ W3. ขาดการประชาสัมพันธ์แหล่งท่องเที่ยวและกิจกรรมท่องเที่ยวอย่างทั่วถึง W4. การนำนวัตกรรมเพิ่มมูลค่าให้กับสินค้ายังมีน้อย และเพิ่มนวัตกรรมให้แก่สินค้าและผลิตภัณฑ์สินค้าชุมชนที่เกี่ยวกับการท่องเที่ยว W5. กิจกรรมส่งเสริมการท่องเที่ยวหลักของจังหวัด มักกระจุกตัวในช่วงเทศกาลไม่มีการกระจายตัวตลอดทั้งปี W6. ไม่มีป้ายสัญลักษณ์ที่บอกถึงความเป็นเอกลักษณ์ของนครพนม W7. สถานประกอบการและแหล่งท่องเที่ยวยังขาดมาตรฐานสากล W8. โครงการพัฒนาต่างๆ ไม่ได้กระจายให้ครอบคลุมทั้งอำเภอ W9. กิจกรรมในแหล่งท่องเที่ยวไม่ครอบคลุมกลุ่มเป้าหมายทุกช่วงวัย	

การวิเคราะห์ศักยภาพจังหวัดนครพนม (SWOT Analysis)

โอกาส (Opportunities)

O1. รัฐบาลได้ประกาศให้จังหวัดนครพนมอยู่ในเขตพัฒนาการท่องเที่ยววิถีชีวิตลุ่มแม่น้ำโขง

O2. มีศักยภาพทางการท่องเที่ยวที่สามารถเชื่อมโยงกับประเทศเพื่อนบ้าน เนื่องจากประเทศเพื่อนบ้านทั้งลาว (แขวงคำม่วน สะหวันนะเขต บลิคำไซ) และเวียดนาม (เหงะอาน ฮาติง กวางบิง) มีแหล่งท่องเที่ยวเชิงนิเวศน์และวัฒนธรรมที่สมบูรณ์หลายแห่งขึ้นทะเบียนเป็นมรดกโลก

O3. กระแสความนิยมเกี่ยวกับความสนใจพิเศษของนักท่องเที่ยว ได้แก่ ความศรัทธาและความเชื่อ วัฒนธรรมและประวัติศาสตร์ ชาติพันธุ์ การท่องเที่ยวเชิงสุขภาพและถวิลหาอดีตการท่องเที่ยวตามกระแสตามรอยฯ (ภาพยนตร์,พญานาค)/ละครและผู้มีชื่อเสียง

O4. แผนพัฒนาการท่องเที่ยวแห่งชาติ ฉบับที่ 3 พ.ศ. 2566-2570

O5. ยุทธศาสตร์การพัฒนากลุ่มจังหวัดภาคตะวันออกเฉียงเหนือตอนบน 2

O6. เป็นจุดยืนทางยุทธศาสตร์ของจังหวัดนครพนม

O7. รัฐบาลมีนโยบายส่งเสริมให้จังหวัดนครพนมยกระดับจากเมืองรองเป็นเมืองหลัก

อุปสรรค (Threats)

T1 : สถานการณ์ภาวะเศรษฐกิจโลกและการเมืองทั้งในประเทศและต่างประเทศ

T2 : การเกิดของโรคอุบัติใหม่

T3 : ความห่างไกลระยะทางของกลุ่มนักท่องเที่ยว

T4. สภาวะโลกร้อน (Global warming)

การวิเคราะห์ศักยภาพจังหวัดนครพนม (SWOT Analysis)

ประเด็นการพัฒนาที่ 2 การพัฒนาการเกษตรและอุตสาหกรรมการเกษตรเป็นมิตรกับสิ่งแวดล้อม

จุดแข็ง (Strength)

S1 บุคลากรที่เกี่ยวข้องด้านการพัฒนาการเกษตรและสหกรณ์ มีความรู้ความสามารถ ทั้งส่วนราชการ เกษตรกร (เกษตรกรปราดเปรื่อง Smart Farmer, เกษตรกรรุ่นใหม่ปราดเปรื่อง Young Smart Farmer) ผู้นำเกษตรกร อาสาสมัครในพื้นที่ และมีภูมิปัญญาท้องถิ่นด้านการเกษตรที่หลากหลาย

S2 สินค้าเกษตรที่ได้รับรองสิ่งบ่งชี้ทางภูมิศาสตร์ (GI) ได้แก่ ลิ้นจี่ นพ.๑ และสับปะรดท่าอุเทน

S3 เส้นทางการคมนาคมและขนส่งสะดวก (เส้นทางหลักระหว่างจังหวัดและภูมิภาคสะดวกในการขนส่งสินค้าเกษตร)

S4. สถาบันการศึกษา และหน่วยงานภาครัฐ ที่พร้อมให้องค์ความรู้ด้านการเกษตรและสหกรณ์

S5. มีแหล่งผลิตสินค้าเกษตรสำหรับตลาดเฉพาะที่มีคุณภาพ (Niche Market) เช่น กกน้ำจืด ลูกอ๊อด ปลาเผาะ และมีการแปรรูปที่ครบวงจร

S6. ประชากรในจังหวัดนครพนมมีค่านิยมในการบริโภคสินค้าเกษตรปลอดภัย

S7. มีพื้นที่ชุ่มน้ำโลกในแม่น้ำสงครามตอนล่างที่มีความหลากหลายทางชีวภาพ

S8. จังหวัดนครพนม ถูกกำหนดให้เป็นเขตเศษฐกิจพิเศษชายแดน

จุดอ่อน (Weaknesses)

W1. ผู้ประกอบการค้าสินค้าเกษตร มีขีดความสามารถในการแข่งขันทางธุรกิจไม่สูงมากนัก ขาดทักษะและประสบการณ์ในด้านการจัดการและด้านภาษาที่ใช้สื่อสารทางธุรกิจ

W2. เกษตรกรส่วนใหญ่เป็นผู้สูงอายุ คนรุ่นใหม่และไม่สนใจอาชีพการเกษตร เนื่องจากเป็นอาชีพที่ใช้แรงงาน และค่าตอบแทนต่ำ

W3. มีแหล่งน้ำที่สำคัญแต่การกระจายน้ำสู่พื้นที่การเกษตรยังไม่ครอบคลุม ขาดการบริหารจัดการน้ำที่มีประสิทธิภาพ ทำให้มีการทำการเกษตรแบบพึ่งพาธรรมชาติ (ใช้น้ำฝน) และ มีปัญหาขาดแคลนน้ำในฤดูแล้งบางพื้นที่

W4. เกษตรกรยังมีการใช้สารเคมีในการเกษตร

W5. มีการใช้เทคโนโลยีและนวัตกรรมในการทำการเกษตร และการแปรรูปผลผลิตเพื่อเพิ่มมูลค่า ค่อนข้างน้อย

W6. สถาบันเกษตรกรส่วนใหญ่ขาดความเข้มแข็งในการบริหารจัดการ

W7. เกษตรกรส่วนใหญ่ มีข้อจำกัด/ไม่ให้ความสนใจในการเข้าถึงข้อมูลข่าวสาร เทคโนโลยีสมัยใหม่ ขาดความรู้ความเข้าใจในด้านการวางแผนการผลิต การตลาด และการบริการจัดการ (reskill upskill NewSkill)

W8. ขาดการแปรรูปการผลิตปลายน้ำทำให้ผลิตภัณฑ์ ขาดการสร้างมูลค่าเพิ่มของสินค้าเกษตร เช่น ข้าว ผลไม้ และยางพารา

W9. ขาดโครงสร้างพื้นฐานที่เอื้อต่อการผลิตสินค้าเกษตรเช่น โรงงานแปรรูป

โอกาส (Opportunities)

O1. การกำหนดแนวทางขับเคลื่อนนโยบายสำคัญด้านการปรับโครงสร้างการผลิตสินค้าเกษตร นโยบายตลาดนำการผลิต นโยบายการขับเคลื่อนเมืองรอง รวมทั้งโครงการตามนโยบายสำคัญของกระทรวงเกษตรและสหกรณ์อย่างชัดเจนและต่อเนื่อง

O2. ความเจริญก้าวหน้า และงานวิจัยทางวิทยาศาสตร์ เทคโนโลยี และนวัตกรรม ที่รองรับในการพัฒนา การเกษตร เพื่อลดต้นทุน เพิ่มคุณภาพ และเพิ่มมูลค่าให้กับสินค้าตลอดห่วงโซ่มูลค่า (Value Chain)

O3. ผู้บริโภคนิยมบริโภคอาหารที่ปลอดภัยต่อสุขภาพเพิ่มขึ้น และมีความนิยมรูปแบบการท่องเที่ยวเชิงเกษตรเพิ่มขึ้น

O4. มีเส้นทางเชื่อมโยงไปสู่ลาว เวียดนาม และจีนตอนใต้-ตะวันออกที่สั้นที่สุด ๑,๐๒๙ กิโลเมตร ผ่านสะพานมิตรภาพ ๓ (นครพนม – คำม่วน) เส้นทาง R ๑๒

O5. รัฐบาลกำหนดนโยบายให้มีการขับเคลื่อนการพัฒนาประเทศ ด้วยโมเดลเศรษฐกิจ BCG และส่งเสริมเศรษฐกิจด้วย Soft Power คือโอกาสในการต่อยอดเชิงความคิดสร้างสรรค์ เทคโนโลยี และภูมิปัญญา การรักษาสุขภาพด้วยสินค้าเกษตรปลอดภัย ให้กับกลุ่มเกษตรกรและวิสาหกิจชุมชน

O6. นโยบายสนับสนุนการทำเกษตรที่เป็นมิตร กับสิ่งแวดล้อม (Green and Cool Agricultural Economy) การบริหารจัดการพื้นที่เกษตรกรรม (Zoning Agri-Map) การบริหารจัดการน้ำเพื่อการเกษตร และ Smart Farmer ของรัฐบาล

O7. เส้นทางรถไฟทางคู่ สายบ้านไผ่ – นครพนม

การวิเคราะห์ศักยภาพจังหวัดนครพนม (SWOT Analysis)

อุปสรรค (Threats)

T1. การเปลี่ยนแปลงสภาพของภูมิอากาศของโลกที่ส่งผลต่อการทำการเกษตรในยุคปัจจุบัน

T2. ภัยธรรมชาติ

T3. ปัจจัยการผลิตมีราคาสูง และราคาสินค้าเกษตรผันผวน ไม่มีเสถียรภาพ

T4. เทคโนโลยีที่ทันสมัย มีต้นทุนสูงเกินกว่าที่เกษตรกรหรือกลุ่มวิสาหกิจชุมชนจะลงทุนในการนำมาใช้เอง

T5. พิธีสารว่าด้วยข้อกำหนดในการกักโรคและตรวจสอบสำหรับการส่งออกและนำเข้าผลไม้ผ่านประเทศที่ ๓ (ระหว่างประเทศไทยและสาธารณรัฐประชาชนจีน ยังไม่มีการประกาศเปิดด่านสากลของจีนเพิ่มเติม)

การวิเคราะห์ศักยภาพจังหวัดนครพนม (SWOT Analysis)

ประเด็นการพัฒนาที่ 3 การพัฒนาการค้าและการลงทุน

จุดแข็ง (Strength)

S1. ที่ตั้งทางภูมิศาสตร์อยู่บนเส้นทางที่สั้นและสะดวกที่สุดในการเชื่อมโยงไปสู่สาธารณรัฐประชาธิปไตยประชาชนลาว สาธารณรัฐสังคมนิยมเวียดนาม และสาธารณรัฐประชาชนจีนตอนใต้-ตะวันออก โดยผ่านสะพานมิตรภาพ 3 (นครพนม-คำม่วน) เส้นทาง R12 ของลาว และเส้นทาง National highway R1A และโฮจิมินห์ Road ของเวียดนาม และจีนตอนใต้ – ตะวันออก

S2. สนามบินนครพนมเป็นสนามบินศุลกากร ที่สามารถเช่าเหมาลำลงได้ และมีการเจริญเติบโตของจำนวนบุคคลเดินทางเข้า-ออก ณ ท่าอากาศยานนครพนม ในอัตราเพิ่มที่สูง

S3. มีจุดผ่านแดนถาวร 2 แห่ง และจุดผ่อนปรนการค้า 4 แห่ง ที่อำนวยความความสะดวกการค้าชายแดนและการท่องเที่ยว

S4. เป็นพื้นที่ที่มีศักยภาพในการทำการเกษตร ประมง และปศุสัตว์ ได้หลายชนิดเพื่อส่งเสริมการค้าภายในและภายนอกประเทศ

S5. การพัฒนาโครงสร้างพื้นฐานของรัฐบาลเพื่อรองรับการพัฒนาเขตเศรษฐกิจนครพนม เพื่อส่งเสริมการค้าการลงทุน และการท่องเที่ยว

S6. ตามพิธีสารว่าด้วยข้อกำหนดในการกักกันโรคและตรวจสอบสำหรับการขนส่งผลไม้ไทยผ่านประเทศที่สามเข้าสู่สาธารณรัฐประชาชนจีน เส้นทางหมายเลข R12 จากนครพนมเข้าสู่จีน ถูกกำหนดรวมให้เป็นเส้นทางการขนส่งผลไม้สด

S7. เป็นศูนย์กลางการท่องเที่ยวของประชาชนจังหวัดใกล้เคียงในระยะ 300 กิโลเมตร

S8. เป็นศูนย์รวบรวมและกระจายสินค้า รองรับการขนส่งระหว่างประเทศในเส้นทาง R12 ปรับเปลี่ยนรูปแบบการขนส่งระหว่างประเทศสู่ภายในประเทศ เชื่อมต่อการขนส่งสินค้าทางรางในเส้นทางรถไฟทางคู่สายบ้านไผ่-นครพนม

จุดอ่อน (Weaknesses)

W1. รายได้ต่อหัวเฉลี่ย ปี 2566 ของจังหวัดนครพนม จำนวน 96,731 บาท/คน/ปี ต่ำกว่าค่าเฉลี่ยของประเทศ ที่ 256,345 บาท/คน/ปี

W2. ลักษณะทางกายภาพของที่ตั้งบางอำเภอห่างไกลจากจังหวัด ไม่เอื้อต่อการเดินทางเข้าสู่จุดศูนย์กลางของจังหวัดนครพนม ในการติดต่อด้านธุรกิจการค้า

W3. ผู้ประกอบการ SMEs , OTOP กลุ่มวิสาหกิจชุมชน กลุ่มสหกรณ์การเกษตร และสถาบันเกษตรกร ยังขาดการใช้นวัตกรรมในด้านการผลิต และกระบวนการพัฒนายกระดับการแปรรูปสินค้าทางการเกษตรเพื่อเพิ่มมูลค่า

W.4 .แหล่งรองรับการแปรรูปผลผลิตทางการเกษตรไม่สอดคล้องกับผลผลิตทางการเกษตรของประชาชน

W5. สนามบินนครพนมมีเที่ยวบินที่จำกัด และราคาค่าโดยสารสูงกว่าจังหวัดข้างเคียง

โอกาส (Opportunities)

O1. เส้นทาง R8 เส้นทาง R12 และเส้นทาง R1A ในสาธารณรัฐประชาธิปไตยประชาชนลาวและสาธารณรัฐสังคมนิยมเวียดนาม เป็นเส้นทางที่เชื่อมไปสู่สาธารณรัฐสังคมนิยมเวียดนามและสาธารณรัฐประชาชนจีนตอนใต้ – ตะวันออก ที่สั้นที่สุด

O2. สาธารณรัฐประชาชนจีนมีนโยบาย One Belt One Road ที่จะส่งเสริมเส้นทางจากนครหนานหนิง ผ่านสาธารณรัฐสังคมนิยมเวียดนาม เชื่อมกับ เส้นทาง R12 ที่แขวงคำม่วน สาธารณรัฐประชาธิปไตยประชาชนลาว เข้าสู่ประเทศไทยที่จังหวัดนครพนม

O3. MOU 3 ประเทศ 9 จังหวัด (ไทย – ลาว – เวียดนาม) MOUนครพนม กับ ฉงจั่ว และนโยบาย“โจ่วชูตงเหมิง”(เดินออกสู่อาเซียน) ของจีนโดยมีการยกประเด็นการพัฒนาเส้นทาง นครพนม –หนานหนิง และเมืองฉงจั่ว ซึ่งเป็นเมืองหน้าด่านของการเข้าสู่จีนใต้ ได้ให้การสนับสนุนสิทธิพิเศษในด้านความร่วมมือทางด้านการค้าการลงทุน และอุตสาหกรรมแก่จังหวัดนครพนม

O4. ประเทศเพื่อนบ้าน (สาธารณรัฐประชาธิปไตยประชาชนลาวและสาธารณรัฐสังคมนิยมเวียดนาม) มีนโยบายเปิดรับการค้าและการลงทุนระหว่างประเทศ และมีการขยายตัวทางเศรษฐกิจในอัตราสูง

O5. วิถีชีวิตของประชาชนเปลี่ยนไป มีการใช้เทคโนโลยี และการซื้อขายสินค้าผ่านสื่ออิเล็กทรอนิกส์มากขึ้น

O6. การพัฒนาโครงสร้างพื้นฐานของรัฐบาลเพื่อรองรับการพัฒนาเขตเศรษฐกิจนครพนม เพื่อส่งเสริมการค้าการลงทุน และการท่องเที่ยว (โครงการก่อสร้างสถานีรถไฟรางคู่สายบ้านไผ่-นครพนม, โครงการก่อสร้างสถานีไฟฟ้า ประปา, โครงการก่อสร้างถนนจากสนามบินนครพนม-สะพานมิตรภาพ 3)

O7. จังหวัดนครพนม เป็น 1 ใน 10 จังหวัด ที่รัฐบาลมีนโยบายในการผลักดันเพื่อยกระดับจากเมืองรองเป็นเมืองหลัก

O8. การขับเคลื่อนจังหวัดนครพนม ภายใต้โครงการ "ยกระดับเมืองและการกระตุ้นเศรษฐกิจท้องถิ่นอย่างยั่งยืน" นครพนม Restination สู่เมืองหลักแห่งการพักผ่อน

การวิเคราะห์ศักยภาพจังหวัดนครพนม (SWOT Analysis)

อุปสรรค (Threats)

T1. ระเบียบ กฎเกณฑ์ และกฎหมายบางส่วนของประเทศ ไม่เอื้อต่อการผลักดันการให้บริการรถโดยสารและรถขนส่งสินค้า SMEs ระหว่าง 3 ประเทศ (ไทย ลาว เวียดนาม) เช่น การสัมปทานการเดินรถไทย กฎหมายการประกันภัยทางรถระหว่างประเทศ และกฎระเบียบของต่างประเทศก็ไม่เอื้อเช่นกัน

T2. เส้นทาง R8 และ R12 ใน สาธารณรัฐประชาธิปไตยประชาชนลาวปัจจุบันอยู่ในกรอบความร่วมมือการขนส่งของประเทศในอนุภูมิภาคลุ่มแม่น้ำโขง (GMS-CBTA)

การวิเคราะห์ศักยภาพจังหวัดนครพนม (SWOT Analysis)

ประเด็นการพัฒนาที่ 4 การพัฒนาสังคมและคุณภาพชีวิตเพื่อสร้างความสุขอย่างยั่งยืน

จุดแข็ง (Strength)

S1. มีภูมิสังคมมีทุนทางวัฒนธรรมและภูมิปัญญาท้องถิ่นอีสานที่หลากหลายเป็นที่ประดิษฐานขององค์พระธาตุพนมอันล้ำค่า (ขับเคลื่อนพระธาตุพนมสู่มรดกโลก) และพระธาตุสำคัญอีก 8 พระธาตุ ที่มีความสำคัญทางด้านศาสนาในระดับภูมิภาคไทย-ลาว อินโดจีน และมีแลนด์มาร์คพญาศรีสัตตนาคราช ตลอดจนมีความหลากหลายของกลุ่มชาติพันธุ์แถบลุ่มน้ำโขงที่มีความสัมพันธ์เชื่อมโยงกับกลุ่มประเทศลุ่มน้ำโขง

S2. มีสถาบันทางสังคม (สถานศึกษา/สถานพยาบาล/สถาบันผู้สูงอายุ) ที่เอื้อต่อการพัฒนาจังหวัดในระยะยาว อาทิ,โรงพยาบาลจิตเวช,มหาวิทยาลัยนครพนมคณะต่างๆ เช่น วิทยาลัยพยาบาลบรมราชชนนี,วิทยาลัยการท่องเที่ยว,คณะเกษตรและเทคโนโลยี สถาบันภาษาศูนย์วิทยาศาสตร์เพื่อการศึกษา, ศูนย์อนุรักษ์และพิพิธภัณฑ์สัตว์น้ำจืด ลุ่มน้ำโขง มีศูนย์พัฒนาคุณภาพชีวิตผู้สูงอายุในรูปแบบประชารัฐแห่งแรกของประเทศไทย (อาคารเจริญ-คุณหญิงวรรณา สิริวัฒนภักดี) สำหรับการจัดกิจกรรมต่างๆ ที่ต่อเนื่อง เพื่อรองรับการเข้าสู่สังคมผู้สูงอายุของจังหวัดนครพนม

S3. มีสิ่งก่อสร้างสาธารณประโยชน์ (อารยสถาปัตย์) เพื่ออำนวยความสะดวกแก่นักท่องเที่ยว ผู้สูงอายุ คนพิการรวมไปถึงประชาชนทั่วไปตามสถานที่ท่องเที่ยวสำคัญ

S4. มีเครือข่ายการคมนาคม เช่น สนามบิน สถานีขนส่ง สะพานมิตรภาพแห่งที่ 3 (เครือข่ายคมนาคมระหว่างประเทศ-เพื่อการขนส่งและความปลอดภัยในชีวิต)

S5. มีงานวิจัยและนวัตกรรมจากมหาวิทยาลัยนครพนม และองค์ความรู้ของหน่วยงาน ที่สามารถนำมาใช้ประโยชน์ได้

S6. อุทยานแห่งชาติภูลังกา มีความหลากหลายของพืชสมุนไพรเพื่อการพัฒนาแพทย์แผนไทย

S7. มีบัณฑิตแรงงาน/อาสาสมัครแรงงาน อย่างน้อย 100 คน เป็นเครือข่ายในการทำงานด้านแรงงานให้บริการประชาชนในพื้นที่ (PR เช่น ให้คนไปทำงานต่างประเทศเป็นอันดับ 3 ของประเทศ ณ ปี 2567)

จุดอ่อน (Weaknesses)

W1. ความยากจนยังมีแนวโน้มเพิ่มขึ้น ส่งผลกระทบต่อคุณภาพชีวิตความเป็นอยู่ในหลายมิติ

W2. พ่อแม่เด็กพิการไม่ได้ดูแล ส่วนใหญ่อยู่กับผู้สูงอายุ ทำให้เด็กพิการไม่ได้รับการกระตุ้นพัฒนาการและเข้ารับการศึกษาอย่างต่อเนื่อง

W3. อัตราการตายจากโรคมะเร็งตับ มะเร็งท่อน้ำดีสูง อยู่ในระดับที่สูง

W4. เจ้าหน้าที่สายงานแพทย์มีจำนวนไม่เพียงพอและแพทย์สาขาเฉพาะทางยังมีไม่ครบทุกสาขา เช่น ศัลยกรรมทรวงอกและศัลยกรรมประสาท (มีเพียง 1 คน)

W5. อัตราการเกิดของประชาชนของประชากรลดลงส่งผลกระทบต่อการเปลี่ยนแปลงของขนาดสถานศึกษา ทำให้มีสถานศึกษาขนาดเล็กเพิ่มขึ้น

W6. นักเรียนมีผลสัมฤทธิ์ทางการศึกษาจากการทดสอบทางการศึกษาขั้นพื้นฐาน (O-Net) ต่ำกว่าเกณฑ์ระดับประเทศใน 4 สาระวิชา ระดับชั้น ป.6/ม.3

W7. นักเรียนบางส่วนขาดทักษะความรู้ความสามารถด้านการคิดวิเคราะห์ การใช้เหตุผล และปัญหาเรื่องการอ่านออกเขียนไม่ได้อ่านเขียนไม่คล่อง

W8. ผลิตภาพแรงงานมีค่าต่ำกว่าค่ากลางของประเทศ

W9. แรงงานวัยทำงานภาคเกษตร เกิดการว่างงานในช่วงหมดฤดูกาลทำนา และเกิดการย้ายถิ่นไปทำงานเมืองใหญ่

W10. แรงงานและผู้ประกอบการ ขาดการพัฒนาความรู้ ทักษะวิชาชีพที่ได้มาตรฐานฝีมือ และการใช้เทคโนโลยีและนวัตกรรม

W11. ปัญหายาเสพติดระบาดในพื้นที่

W12. ไม่มีแผนบริหารการเปลี่ยนแปลงในภาวะวิกฤต

W13. ระบบขนส่งสาธารณะยังไม่ครอบคลุมภายในจังหวัด เช่น รถโดยสารประจำทางระหว่างอำเภอ

การวิเคราะห์ศักยภาพจังหวัดนครพนม (SWOT Analysis)

โอกาส (Opportunities)

O1. จังหวัดนครพนมได้รับยกระดับการพัฒนาเมืองรองเป็นเมืองหลัก

O2. นโยบาย Soft Power ทำให้เกิดการพัฒนาด้านเศรษฐกิจ และสังคม

O3. มีความสัมพันธ์อันดีกับประเทศเพื่อนบ้าน โดยได้รับการสนับสนุนแลกเปลี่ยน เรียนรู้ ด้านการศึกษา สังคม ขนบธรรมเนียมประเพณี และวัฒนธรรม มีการบันทึกข้อตกลงความร่วมมือระหว่างประเทศในรูปแบบต่างๆ

O4. มีการน้อมนำหลักเศรษฐกิจพอเพียงไปใช้จนเป็นวิถีชีวิตประจำวัน

O5. เทคโนโลยีการติดต่อสื่อสารมีความทันสมัย

O6. กระทรวงแรงงานอยู่ระหว่างยกร่าง พรบ.แรงงานอิสระที่สามารถส่งเสริมคุ้มครองแรงงานได้ และมีฐานข้อมูลแรงงานนอกระบบ

O7. มีวิทยาลัยการบินนานาชาติ

อุปสรรค (Threats)

T1 คาดการณ์สถานการณ์แนวโน้มกำลังเข้าสู่สังคมผู้สูงอายุที่ภาครัฐจะต้องให้การช่วยเหลือและให้บริการทางด้านสวัสดิการสังคมและสุขภาพเพิ่มมากขึ้น สถานการณ์ผู้สูงอายุจังหวัดนครพนม เม.ย.ปี 2567 พบว่า มีผู้สูงอายุทั้งหมด 125,599 คน คิดเป็นร้อยละ 17.56 ของประชากรทั้งจังหวัด

T2 จังหวัดนครพนมมีพื้นที่ตามแนวชายแดนระยะทาง 174 กม. ซึ่งเป็นอุปสรรคต่อการ เฝ้าระวัง/ตรวจตรา/ควบคุม (การหลบหนีเข้าเมืองโดยผิดกฎหมาย)

T3 รูปแบบในการประเมินผลทางการศึกษาไม่สอดคล้องกับแนวปฏิบัติ (เช่น O-NET)

T4 ปัญหาสังคมและปัญหาด้านภัยคุกคามรูปแบบใหม่ เช่น ภัยจากยาเสพติด ความรุนแรงทุกรูปแบบ การคุกคามในชีวิตและทรัพย์สิน อาชญากรรมไซเบอร์ และภาวะฉุกเฉิน ตลอดจนพฤติกรรมที่ไม่พึงประสงค์ เช่น การตั้งครรภ์ในวัยเรียน ส่งผลต่อการออกกลางคันของผู้เรียน

การวิเคราะห์ศักยภาพจังหวัดนครพนม (SWOT Analysis)

ประเด็นการพัฒนาที่ 5 การรักษาความมั่นคงและความสงบเรียบร้อย

จุดแข็ง (Strength)

S1. มีหน่วยงานด้านความมั่นคงในพื้นที่ชายแดนและตอนใน ครอบคลุมทุกมิติ

S2. มีการบูรณาการความร่วมมือระหว่างหน่วยงานความมั่นคงในพื้นที่อย่างต่อเนื่อง เป็นไปในทิศทางเดียวกัน

S3. ผู้บริหารจังหวัดนครพนมและผู้นำหน่วยงานความมั่นคงในพื้นที่ให้ความสำคัญในการขับเคลื่อนงานด้านความมั่นคงและการรักษาความสงบเรียบร้อยในพื้นที่อย่างต่อเนื่องและจริงจัง

S4. มีคณะทำงานตรวจติดตาม ตรวจสอบและประเมินผลการปฏิบัติงานด้านความมั่นคงที่ครอบคลุมทั้งในระดับจังหวัดและอำเภอ

S5. ประชาชนมีส่วนร่วมในการให้ข้อมูลกับเจ้าหน้าที่มากขึ้น

จุดอ่อน (Weaknesses)

W1. มีพื้นที่ชายแดนรอยต่อประเทศเพื่อนบ้านระยะทาง 174 กิโลเมตร ทำให้ประสิทธิภาพการ เฝ้าระวังการลักลอบนำเข้ายาเสพติดและสิ่งผิดกฎหมายไม่ครอบคลุม

W2. ยุทโธปกรณ์และเครื่องมือที่สนับสนุนการปฏิบัติภารกิจไม่เพียงพอ รวมถึงอุปกรณ์และเครื่องมือที่ทันสมัยมีอย่างจำกัด

W3. การแพร่ระบาดของยาเสพติดในพื้นที่ยังมีอยู่อย่างต่อเนื่อง โดยเฉพาะผู้เสพ และผู้ป่วยจิตเวชที่เกิดจากการใช้สารเสพติดส่งผลกระทบต่อการพัฒนาคุณภาพชีวิตของประชาชนในพื้นที่

โอกาส (Opportunities)

O1. นโยบายเร่งด่วนของรัฐบาลด้านการแก้ไขปัญหายาเสพติด ตามแผนเร่งด่วนระยะ 1 ปี มีคณะทำงานด้านความมั่นคงเข้ามาให้ความร่วมมือในการดำเนินการแก้ไขปัญหายาเสพติดและความมั่นคงในพื้นที่

O2. พระราชกฤษฎีกาว่าด้วย การบริหารงานเชิงพื้นที่แบบบูรณาการ พ.ศ. 2565 กำหนดให้การบริหารงานเชิงพื้นที่แบบบูรณาการต้องสอดคล้องกับหลักการพัฒนาแบบองค์รวม การบริหารงานให้เป็นไปตามแผนพัฒนาจังหวัด แผนพัฒนากลุ่มจังหวัด เป้าหมายและแนวทางการพัฒนาภาค

O3. นโยบายรัฐบาลมีการส่งเสริมทางด้านโครงสร้างพื้นฐาน ด้านการคมนาคม และดิจิทัล ตลอดจนความพร้อมด้านการพัฒนาเมือง เช่น การท่องเที่ยว การค้าการลงทุน และสิ่งแวดล้อม สู่การเป็น SMARTCITY การท่องเที่ยวเมืองหลักเมืองรอง Soft Power ตามนโยบายรัฐบาล

อุปสรรค (Threats)

T1. ช่องทางธรรมชาติตามแนวชายแดน และเกาะดอนเป็นปัจจัยให้เกิดการกระทำสิ่งผิดกฎหมายมากขึ้น และความไม่ชัดเจนด้านเขตแดน

T2. การกัดเซาะของกระแสน้ำที่เกิดตามธรรมชาติและกิจกรรมที่มนุษย์กระทำส่งผลต่อการไหลของกระแสน้ำ รวมถึงเกาะดอนหรือหาดทรายในแม่น้ำโขงที่เพิ่มขึ้นจะส่งผลกระทบต่อเส้นเขตแดนและการปักปันเขตแดนในอนาคต

T3. ปัญหาอาชญากรรมข้ามชาติ เช่น ค้ามนุษย์ รถยนต์ ยาเสพติด และอื่น ๆ ยังปรากฏต่อเนื่อง

T4. ปัญหาเศรษฐกิจ และสังคมของประเทศเพื่อนบ้าน

T5. การนำเทคโนโลยีที่ทันสมัยมาใช้ในการกระทำความผิดเพิ่มมากขึ้น

การวิเคราะห์ศักยภาพจังหวัดนครพนม (SWOT Analysis)

ประเด็นการพัฒนาที่ 6 การบริหารจัดการทรัพยากรธรรมชาติและสิ่งแวดล้อมอย่างยั่งยืน

จุดแข็ง (Strength)

S1. มีแม่น้ำสำคัญ คือ แม่น้ำโขง(นานาชาติ) แม่น้ำสงคราม ลำน้ำก่ำ ลำน้ำยาม และลำน้ำอูน เป็นแหล่งทรัพยากรน้ำที่มีความสำคัญของจังหวัด

S2. มีพื้นที่ป่าอนุรักษ์และป่าสงวนแห่งชาติ รวมทั้งมีพื้นที่ป่าชุมชน และพื้นที่ชุ่มน้ำที่มีความหลากหลายทางชีวภาพในพื้นที่จังหวัด โดยเฉพาะพื้นที่ชุ่มน้ำแรมซ่าร์ไซต์ “แม่น้ำสงครามตอนล่าง” ทำให้เกิดระบบนิเวศที่เป็นเอกลักษณ์

S3. มีปริมาณฝนเฉลี่ยในแต่ละปีอยู่ในระดับสูงมาก โดยปริมาณฝน (ค่าเฉลี่ย 30 ปี) เท่ากับ 2,328.2 มิลลิเมตร/ปี

S4. มีสถาบันการศึกษาเป็นหน่วยงานที่สนับสนุนข้อมูลด้านวิชาการในการบริหารจัดการทรัพยากรธรรมชาติและสิ่งแวดล้อมของจังหวัด

S5. มีอุทยานแห่งชาติและสวนรุกขชาติ เป็นแหล่งทรัพยากรป่าไม้ ทรัพยากรสัตว์ป่า ทรัพยากรธรณี และแหล่งท่องเที่ยวทางธรรมชาติที่สำคัญของจังหวัด

S6. มีพื้นที่ชลประทาน 376,013 ไร่ โครงการชลประทาน 356 แห่ง ปริมาณความจุรวม 159.717 ลบ.ม.

S7. มีหน่วยงานของกระทรวงทรัพยากรธรชาติและสิ่งแวดล้อมในพื้นที่จังหวัดหลายหน่วยงาน และครอบคลุมทุกภารกิจด้านทรัพยากรธรรมชาติและสิ่งแวดล้อม ของจังหวัดนครพนม

S8. จังหวัดนครพนมตั้งอยู่ในตำแหน่งที่มีความเข้มของแสงอาทิตย์สูง และมีปริมาณชีวมวลในพื้นที่สูง มีศักยภาพในการนำมาผลิตเป็นพลังงานทดแทนได้

S9. จังหวัดนครพนมเป็นจังหวัดที่มีแหล่งทรัพยากรธรรมชาติและความหลากหลายทางชีวภาพที่สมบูรณ์ ทำให้มีศักยภาพและความเหมาะสมในการดำรงชีพ และการประกอบอาชีพด้านเกษตรกรรม ประมง ปศุสัตว์

S10. จังหวัดนครพนมมีผลการสำรวจการปล่อยก๊าซเรือนกระจกของทุกภาคส่วน มีมาตรการแนวทางในการลดการปล่อยก๊าซเรือนกระจกของทุกภาคส่วน รวมทั้งมีมาตรการในการลดผลกระทบที่เกิดจากการเปลี่ยนแปลงสภาพภูมิอากาศ เพื่อใช้เป็นกรอบแนวทางในการขับเคลื่อนงานเพื่อแก้ไขปัญหาสภาพภูมิอากาศของจังหวัดนครพนม

จุดอ่อน (Weaknesses)

W1. พื้นที่ป่าไม้สมบูรณ์ลดลงทุกปี ในปี 2562 พื้นที่ป่า 493,340.20 ไร่ ,ปี 2563 พื้นที่ป่า 487,558.42 ไร่ ,ปี 2564 พื้นที่ป่า 479,716.02 ไร่ ปี 2565 พื้นที่ป่า 473,724.55 ไร่ และปี 2566 พื้นที่ป่าคงเหลือ 462,190.81 ไร่

W2. การขยายตัวของพื้นที่เกษตรกรรม การขยายตัวของชุมชน เมือง และระบบสาธารณูปโภค ทำให้เกิดปัญหาด้านทรัพยากรธรรมชาติ เช่น ปัญหาการบุกรุกตัดไม้ทำลายป่า การบุกรุกถือครองที่ดินป่าไม้ ปัญหาการเผาพื้นที่การเกษตร การปล่อยน้ำเสียออกสู่แหล่งน้ำสาธารณะ

W3. จังหวัดนครพนม มีปัญหาในด้านการจัดการขยะที่ปลายทาง และการจัดการระบบบำบัดน้ำเสียรวมของชุมชน

W4. การบริหารจัดการน้ำไม่มีประสิทธิภาพเท่าที่ควร ทำให้มีปัญหาน้ำท่วมในพื้นที่ลุ่มและในชุมชนเมือง ปัญหาการขาดแคลนน้ำในฤดูแล้ง(ในบางพื้นที่) ทั้งๆที่จังหวัดนครพนมมีปริมาณน้ำฝนค่อนข้างมากในแต่ละปี

W5. ระบบชลประทานไม่ครอบคลุมทั้งจังหวัด ทำให้ไม่สามารถเก็บกักน้ำไว้ใช้ประโยชน์ได้ได้อย่างเพียงพอ ไม่สามารถปลูกข้าวนาปรังและทำการเกษตรในฤดูแล้ง ได้อย่างมีประสิทธิภาพ

W6. แผนการบริหารจัดการน้ำที่เป็นระบบทั้งจังหวัด ยังไม่สามารถดำเนินงานให้เป็นรูปธรรมได้

W7. การสนับสนุนในการส่งเสริมและฟื้นฟูทรัพยากรธรรมชาติและสิ่งแวดล้อม จากองค์กรปกครองส่วนท้องถิ่นในพื้นที่ ยังไม่มากเท่าที่ควร

W8. ปัญหาการใช้สารเคมีในภาคการเกษตรจำนวนมาก ทำให้สารเคมีบางส่วนตกค้างในดิน และแหล่งน้ำ ส่งผลกระทบต่อดิน แหล่งน้ำ ระบบนิเวศน์ของพืชและสัตว์น้ำ และมีผลกระทบต่อสุขภาพของประชาชน

W9. ความตระหนักในการอนุรักษ์ทรัพยากรธรรมชาติของประชาชน และการดำเนินงานเพื่ออนุรักษ์และฟื้นฟูทรัพยากรธรรมชาติและสิ่งแวดล้อมของหน่วยงานในระดับพื้นที่ ยังไม่มากเท่าที่ควร

W10. หน่วยงานรัฐมีการบังคับใช้กฎหมายด้านทรัพยากรธรรมชาติและสิ่งแวดล้อม ไม่เต็มประสิทธิภาพเท่าที่ควร เนื่องจากเกรงผลกระทบจากประชาชนในพื้นที่

W11. การเผาในพื้นที่การเกษตร ในพื้นที่ป่า พื้นที่ชุมชน/เมือง พื้นที่สองข้างทาง เป็นสาเหตุที่ทำให้เกิดปัญหา หมอกควัน ไฟป่า และฝุ่นละอองขนาดเล็กPM2.5 ของจังหวัดนครพนม

W12. การนำข้อมูลด้านทรัพยากรธรรมชาติและสิ่งแวดล้อมของจังหวัดไปใช้ประโยชน์ในด้านต่างๆ มีน้อย

W13. พลังงานไฟฟ้าของจังหวัดนครพนม ส่วนใหญ่นำเข้าพลังงานไฟฟ้า(จากพลังงานน้ำ) จากสปป.ลาว

การวิเคราะห์ศักยภาพจังหวัดนครพนม (SWOT Analysis)

โอกาส (Opportunities)

O1. แนวพระราชดำริของพระบาทสมเด็จพระเจ้าอยู่หัวและเชื้อพระวงศ์ในด้านการอนุรักษ์ทรัพยากรธรรมชาติและสิ่งแวดล้อม ศาสตร์พระราชาด้านทรัพยากรธรรมชาติและสิ่งแวดล้อม เช่น การอนุรักษ์พื้นที่ป่าต้นน้ำ การปลูกป่า 3 อย่าง ประโยชน์ 4 อย่าง เศรษฐกิจพอเพียง ปลูกป่าสร้างรายได้

O2 นโยบายสนับสนุนการทำเกษตรที่เป็นมิตรกับสิ่งแวดล้อม(Green and Cool Agricultural Economy) การบริหารจัดการพื้นที่เกษตรกรรม(Zoning) การบริหารจัดการน้ำเพื่อการเกษตร และ Smart Farmer ของรัฐบาล

O3. นโยบายเร่งด่วนของรัฐบาลด้านการจัดการขยะมูลฝอยและของเสียอันตราย

O4. ทุกประเทศทั่วโลกมีความตระหนักเรื่องผลกระทบจากการเปลี่ยนแปลงสภาพภูมิอากาศ และได้ทำบันทึกข้อตกลงร่วมกันเพื่อแก้ไขปัญหาการเปลี่ยนแปลงทางสภาพภูมิอากาศ และสภาวะโลกร้อน

O5. จังหวัดนครพนม ได้รับโอกาศให้ยกระดับจากเมืองรองเป็นเมืองหลักของประเทศ

O6. มีระเบียบกฎหมายด้านทรัพยากรธรรมชาติและสิ่งแวดล้อมครอบคลุมและเกี่ยวข้องทุกระดับ รวมทั้งเปิดโอกาสให้ประชาชนเข้ามามีส่วนร่วมมากขึ้น

O7. จังหวัดมีนโยบายและจัดทำยุทธศาสตร์เมืองน่าอยู่ ที่มุ่งเน้นการอนุรักษ์ทรัพยากรธรรมชาติและสิ่งแวดล้อม

O8. มีเทคโนโลยีพลังงานทดแทนที่หลากหลาย มีเทคโนโลยีพลังงานทดแทนที่หลากหลายเช่น ระบบสูบน้ำพลังงาน แสงอาทิตย์ ระบบอบแห้ง พลังงานแสงอาทิตย์ เตาชีวมวลประหยัดพลังงาน ระบบผลิตก๊าซชีวภาพ เป็นต้น ซึ่งสามารถพัฒนาต่อยอดให้เหมาะสมกับพื้นที่ซึ่งสามารถพัฒนาต่อยอดให้เหมาะสมกับพื้นที่

O9. การได้รับการขึ้นทะเบียนพื้นที่ชุ่มน้ำแม่น้ำสงครามตอนล่าง เป็นพื้นที่ชุ่มน้ำที่มีความสำคัญระดับนานาชาติ (Ramsar Site) รวมทั้งได้รับเลือกให้เป็นเมืองแห่งพื้นที่ชุ่มน้ำโลก (มี 25 แห่งจากทั่วโลก)

อุปสรรค (Threats)

T1. ปัญหาภัยธรรมชาติ ทำให้เกิดปัญหาน้ำท่วมและภัยแล้ง สถานการณ์การเกิดสาธารณภัย เป็นประจำทุกปีเนื่องจากอยู่ใกล้ร่องมรสุมที่พัดผ่านทะเลจีนใต้ ประเทศเวียดนาม และสปป.ลาว

T2. การบริหารจัดการน้ำในแม่น้ำโขงไม่สามารถควบคุมได้ เนื่องจากเป็นแม่น้ำนานาชาติ

T3. ขาดจิตสำนึกในการใช้สารเคมีในภาคการผลิต(ในระดับประเทศ)

T4. เป็นพื้นที่ติดชายแดนเสี่ยงต่อการลักลอบค้าขายสิ่งผิดกฎหมาย โดยเฉพาะด้านทรัพยากรธรรมชาติ เช่น ไม้เถื่อน สัตว์ป่า

T5. กฎหมายค่าทดแทนที่ดิน ไม่สอดคล้องกับมูลค่าและสถานการณ์ในปัจจุบันทำให้การขอใช้พื้นที่ของภาครัฐเกิดอุปสรรคและความล่าช้า

T6. กฎหมายผังเมืองรวมจังหวัด/ผังพื้นที่เฉพาะ ไม่เหมาะสมและไม่ทันกับสถานการณ์การเปลี่ยนแปลงทางเศรษฐกิจและสังคมที่เกิดขึ้น โดยเฉพาะการประเด็นการปกป้องสิ่งแวดล้อมของเมืองและการรองรับการขยายตัวของการค้าชายแดน และการเกิดเขตพัฒนาเศรษฐกิจพิเศษ

T7. บทกำหนดโทษตามกฎหมายด้านสิ่งแวดล้อม ไม่รุนแรง ทำให้ไม่เกิดความเกรงกลัวในกฎหมายที่ใช้บังคับ

T8. มีความเสี่ยงด้านพลังงานไฟฟ้า เนื่องจากพลังงานไฟฟ้าส่วนใหญ่)ที่ใช้ในจังหวัดนครพนม เป็นพลังงานไฟฟ้า(พลังงานจากน้ำ)ที่นำเข้าจาก สปป.ลาว

T9. ปัญหาหมอกควันข้ามแดน เป็นสาเหตุหลักในการเกิดปัญหาฝุ่นละอองขนาดเล็ก(PM2.5) ของจังหวัดนครพนม ที่กระทบต่อสิ่งแวดล้อมและสุขภาพของประชาชน

2.1.2 วิเคราะห์ด้านเศรษฐกิจ

2.1.2.1 ภาพรวมเศรษฐกิจ

เศรษฐกิจจังหวัดนครพนมปี 2568 คาดว่าจะขยายตัวที่ร้อยละ 2.99 โดยมีแรงขับเคลื่อนจากการใช้จ่ายภาครัฐ ภาคบริการ การลงทุนภาคเอกชน การบริโภคภาคเอกชนและภาคอุตสาหกรรม รวมทั้งแรงส่งจากมาตรการการกระตุ้นเศรษฐกิจของภาครัฐ

2.1.2.2 แนวโน้มเศรษฐกิจจังหวัดนครพนมในปี 2568

ด้านการขยายตัวทางเศรษฐกิจ

เศรษฐกิจจังหวัดนครพนมในปี 2568 คาดว่าจะขยายตัวที่ร้อยละ 2.99 (โดยมีช่วงคาดการณ์ที่ร้อยละ 2.61 ถึง 3.41) ชะลอตัวจากปีก่อนหน้าที่ขยายตัวร้อยละ 3.14 โดยมีแรงขับเคลื่อนจากการใช้จ่ายภาครัฐซึ่งมีบทบาทสำคัญในการขับเคลื่อนเศรษฐกิจ และปัจจัยสนับสนุนจากภาคบริการการลงทุนภาคเอกชน การบริโภคภาคเอกชนและภาคอุตสาหกรรม รวมทั้งแรงส่งจากมาตรการกระตุ้นเศรษฐกิจของภาครัฐ เช่น โครงการ “Easy E - Receipt 2.0” และ “โครงการกระตุ้นเศรษฐกิจผ่านผู้สูงอายุ ปี 2568” และการกระตุ้นการใช้จ่ายภายในประเทศ ซึ่งมีส่วนช่วยสนับสนุนเศรษฐกิจชุมชนให้มีเม็ดเงินหมุนเวียนในเศรษกิจฐานรากด้านอุปสงค์ (การใช้จ่าย) คาดว่าจะขยายตัวอยู่ที่ร้อยละ 0.70 ชะลอตัวจากปีก่อนหน้าที่ขยายตัวร้อยละ 9.69 จากการใช้จ่ายภาครัฐ คาดว่าจะขยายตัวอยู่ที่ร้อยละ 2.19 (ช่วงคาดการณ์ที่ร้อยละ 1.17ถึง 2.85) ขยายตัวจากปีก่อนหน้าที่หดตัวร้อยละ -5.85 ตามผลการเบิกจ่ายรายจ่ายลงทุนและรายจ่ายประจำของส่วนราชการที่เป็นไปตามเป้าหมายเบิกจ่ายประจำปีงบประมาณ พ.ศ. 2568 การลงทุนภาคเอกชน คาดว่าจะขยายตัวร้อยละ 0.26 (ช่วงคาดการณ์ที่ร้อยละ 0.05 ถึง - 0.47) ขยายตัวจากปีก่อนหน้าที่หดตัวร้อยละ - 4.77 จากสินเชื่อเพื่อการลงทุนรวม พื้นที่ขออนุญาตก่อสร้างรวม และรถยนต์เพื่อการพาณิชย์จดทะเบียนใหม่เป็นสำคัญ การบริโภคภาคเอกชน คาดว่าจะขยายตัวร้อยละ 0.09 (ช่วงคาดการณ์ที่ร้อยละ 0.03 ถึง 0.17) ชะลอตัวจากปีก่อนหน้าที่ขยายตัวร้อยละ37.56 ตามภาษีมูลค่าเพิ่มที่จัดเก็บได้ รถจักรยานยนต์จดทะเบียนใหม่ และรถยนต์จดทะเบียนใหม่ เป็นสำคัญ การค้าชายแดน คาดว่าจะหดตัวร้อยละ -0.07 (ช่วงคาดการณ์ที่ร้อยละ - 0.25 ถึง 0.02) หดตัวจากปีก่อนหน้าที่ขยายตัวร้อยละ 7.86 ตามมูลค่าการนำเข้าผ่านด่านศุลกากร

ด้านอุปทาน (การผลิต) คาดว่าจะหดตัวร้อยละ -1.98 (ช่วงคาดการณ์ที่ร้อยละ - 2.35 ถึง -1.50) หดตัวจากปีก่อนหน้าที่ขยายตัวร้อยละ 17.95 จากภาคการผลิตที่สำคัญ ได้แก่ ภาคเกษตรกรรม คาดว่าจะหดตัวร้อยละ - 6.79 (ช่วงคาดการณ์ที่ร้อยละ -7.55 ถึง -5.93) หดตัวจากปีก่อนหน้าที่ขยายตัวร้อยละ 11.29 ตามปริมาณยางพารา และปริมาณโคเนื้อเป็นสำคัญ ภาคบริการ คาดว่าจะขยายตัวร้อยละ 0.41 (ช่วงคาดการณ์ที่ร้อยละ 0.21 ถึง 0.73) ชะลอตัวจากปีก่อนหน้าที่ขยายตัวร้อยละ 23.81 ตามจำนวนนักท่องเที่ยวผู้เข้าพักและจำนวนนักท่องเที่ยวผู้มาเยี่ยมเยือนที่เพิ่มขึ้นในอัตราชะลอตัว จากมาตรการส่งเสริมการท่องเที่ยวของรัฐบาล อาทิ มาตรการยกเว้นการตรวจลงตรา (วีซ่าฟรี) เพิ่มเป็น 93 ประเทศ/ดินแดน ระยะเวลาพำนักไม่เกิน 60 วัน และการจัดกิจกรรมส่งเสริมการท่องเที่ยวของจังหวัดนครพนม เช่น งานนมัสการพระธาตุพนม ประจำปี 2568 ที่จัดขึ้นรหว่างวันที่ 5 - 13 กุมภาพันธ์ 2568 และกิจกรรม Nakhon Phanom Night Run season 1 ที่จัดขึ้นในวันที่ 22 กุมภาพันธ์ 2568 ภาคอุตสาหกรรม คาดว่าจะขยายตัวร้อยละ 0.06 (ช่วงคาดการณ์ที่ร้อยละ 0.03 ถึง 0.10) ชะลอตัวจากปีก่อนหน้าที่ขยายตัวร้อยละ 5.25 ตามทุนจดทะเบียนอุตสาหกรรม ปริมาณการใช้ไฟฟ้าภาคอุตสาหกรรม และจำนวนโรงงานอุตสาหกรรม เป็นสำคัญ

เสถียรภาพเศรษฐกิจภายในจังหวัด คาดว่าอัตราเงินเฟ้อทั่วไปในปี 2568 จะอยู่ที่ร้อยละ 0.57 (ช่วงคาดการณ์ที่ร้อยละ 0.25 ถึง 0.80) ปรับตัวลดลงจากปีก่อนหน้า ตามการชะลอตัวของเศรษฐกิจ ตามการปรับตัวลดลงของราคาสินค้าอาหารบางกลุ่ม อีกทั้งราคาสินค้าในหมวดพลังงานที่ลดลงจากมาตรการการช่วยเหลือค่าครองชีพของภาครัฐ สำหรับจำนวนผู้มีงานทำ เพิ่มขึ้น โดยคาดว่าจะมีจำนวน 268,428 คน เพิ่มขึ้นจากปีก่อนหน้าที่มี จำนวน 264,003 คน หรือเพิ่มขึ้นร้อยละ 1.68 ตามการขยายตัวของภาคบริการ ภาคอุตสาหกรรม

ปัจจัยเสี่ยงเศรษฐกิจสำคัญ ที่ต้องติดตามอย่างใกล้ชิด ในปี 2568

ปัจจัยสนับสนุน

1. มาตรการกระตุ้นเศรษฐกิจ และบรรเทาค่าครองชีพของภาครัฐที่ออกมาอย่างต่อเนื่องโดยเฉพาะนโยบายกระเป๋าเงินดิจิทัลที่คาดว่าจะดำเนินการในกลางปีงบประมาณ พ.ศ. 2568 สนับสนุนกำลังซื้อของภาคครัวเรือนเพิ่มโอกาสให้ผู้ประกอบการขยายตลาดภายในประเทศและเพิ่มกลุ่มลูกค้าใหม่
2. การฟื้นตัวของอุตสาหกรรมอิเล็กทรอนิกส์ทั่วโลก และการลงทุนในภาคอิเล็กทรอนิกส์ (เช่น เซมิคอนดักเตอร์ แผงวงจรพิมพ์ แผงโซลาร์เซลล์) ตามมาด้วยยานยนต์และชิ้นส่วน เช่น รถยนต์ไฟฟ้าและยางรถยนต์) และเทคโนโลยีชีวภาพ (เช่น เชื้อเพลิงชีวภาพ) ตามมาตรการส่งเสริมการลงทุนของภาครัฐ
3. ภาคการท่องเที่ยวที่มีโอกาสที่จะฟื้นตัวมากกว่าที่คาดการณ์ โดยเฉพาะนักท่องเที่ยวชาวจีน ตามแนวทางการเปิดประเทศ และผ่อนคลายมาตรการจำกัดการเดินทางของรัฐบาลจีน และนโยบาย Free Visa ทำให้มีรายได้จากการท่องเที่ยวที่เพิ่มขึ้น ส่งผลต่อเนื่องเกิดการจ้างงานในภาคการท่องเที่ยว
4. การใช้จ่ายภาครัฐตามกรอบวงเงินงบประมาณประจำปีงบประมาณ พ.ศ. 2568

ปัจจัยเสี่ยง

1. เศรษฐกิจไทยปี 2568 คาดว่าจะเติบโตช้าลงกว่าปี 2567 เล็กน้อย ตามแรงหนุนท่องเที่ยว ส่งออกที่ลดลงจากความเสี่ยงสงครามการค้า การชะลอตัวลงของเศรษฐกิจจีน และภาคการผลิตไทยที่ยังไม่ฟื้นตัว
2. สงครามการค้ารอบใหม่คาดว่าจะส่งผลสุทธิเป็นลบต่อเศรษฐกิจไทย และเป็นความเสี่ยงสำคัญต่อแนวโน้มการส่งออกในปี 2568 โดยประเทศไทยเป็นหนึ่งใน 15 ประเทศที่สหรัฐฯ มีการขาดดุลการค้าด้วยสูงสุด ทำให้มีความเสี่ยงจะโดนมาตรการการขึ้นภาษีนำเข้าของสหรัฐฯ ซึ่งส่งผลกระทบทั้งทางตรงจากการส่งออกสินค้าไปตลาดสหรัฐฯ ลดลงและทางอ้อมจากการแข่งขันที่สูงขึ้นกับสินค้าจีนทั้งตลาดในประเทศและตลาดส่งออก
3. สินเชื่อของระบบธนาคารพาณิชย์ที่จดทะเบียนในไทยเติบโตอย่างช้า ๆ และอยู่ในระดับต่ำในปี 2568 สอดคล้องกับหลายปัจจัยเสี่ยงที่มีผลกระทบต่อแนวโน้มการฟื้นตัวของเศรษฐกิจไทยในภาพรวม

2.1.3 วิเคราะห์ด้านการเกษตร

2.1.3.1 ภาวะเศรษฐกิจการเกษตร ปี 2566 และแนวโน้มปี 2567

ภาวะเศรษฐกิจการเกษตร ปี 2566 ขยายตัวร้อยละ 0.3 เมื่อเทียบกับปี 2565 โดยสาขาปศุสัตว์ สาขาประมง สาขาบริการทางการเกษตร และสาขาป่าไม้ ขยายตัวร้อยละ 4.7 2.2 0.6 และ 2.5 ตามลำดับ ขณะที่สาขาพืช หดตัวร้อยละ 1.3 เนื่องจากปริมาณฝนน้อยกว่าปีที่ผ่านมา ประกอบกับมีช่วงอากาศร้อนยาวนานตั้งแต่ต้นปีจนถึงเดือนพฤษภาคม 2566 และภาวะฝนทิ้งช่วงในบางพื้นที่ ทำให้ปริมาณน้ำในอ่างเก็บน้ำสำคัญและแหล่งน้ำตามธรรมชาติลดลง ส่งผลกระทบต่อการเจริญเติบโตและการให้ผลผลิตของพืช โดยพืชสำคัญที่มีผลผลิตลดลง ได้แก่ ข้าวนาปี มันสำปะหลัง อ้อยโรงงาน สับปะรดโรงงาน ยางพารา ปาล์มน้ำมัน ลำไย และเงาะ สำหรับผลผลิตพืชที่เพิ่มขึ้น ได้แก่ ข้าวนาปรัง ข้าวโพดเลี้ยงสัตว์ ทุเรียน และมังคุด มีผลผลิตเพิ่มขึ้น จากความต้องการของตลาดเพิ่มขึ้น ประกอบกับสภาพอากาศที่เหมาะสม ปริมาณน้ำเพียงพอต่อการเจริญเติมโตของพืช สาขาบริการด้านการเกษตร (ร้อยละ 1.80) เกษตรกรมีการจ้างบริการเตรียมดิน และเก็บเกี่ยวผลผลิตเพิ่มขึ้น เช่น อ้อยโรงงาน และมันสำปะหลัง สาขาปศุสัตว์ (ร้อยละ 1.50) ความต้องการสินค้าปศุสัตว์เพิ่มขึ้น ได้แก่ สุกร และไข่ไก่ ประกอบกับภาครัฐส่งเสริมระบบการผลิตที่มีประสิทธิภาพและเกษตรกรเฝ้าระวังควบคุมโรคเป็นอย่างดีส่งผลให้ผลผลิตปศุสัตว์เพิ่มขึ้นและสาขาประมง (ร้อยละ 0.40) การเพาะเลี้ยงสัตว์น้ำจืดและการจับสัตว์น้ำจืดจากธรรมชาติเพิ่มขึ้นจากปริมาณน้ำเพียงพอต่อการเลี้ยง ประกอบกับภาครัฐดำเนินโครงการส่งเสริมด้านประมง อย่างต่อเนื่อง

แนวโน้มเศรษฐกิจการเกษตรปี 2567

ภาคการเกษตรมีการขยายตัวอยู่ในช่วงร้อยละ 0.7 – 1.7 โดยสาขาพืช ขยายตัวร้อยละ 0.6 – 1.6 สาขาปศุสัตว์ ขยายตัวร้อยละ 1.7 – 2.7 สาขาประมงขยายตัวร้อยละ 0.5 – 1.5 สาขาบริการทางการเกษตร ขยายตัวร้อยละ 0.3 – 1.3 และสาขาป่าไม้ขยายตัวร้อยละ 2.4 – 3.4

ปัจจัยสนับสนุน

- การดำเนินนโยบายของภาครัฐ ความร่วมมือในการพัฒนาศักยภาพการผลิตและบริหารจัดการสินค้าเกษตร อาทิ ส่งเสริมการใช้เทคโนโลยีและนวัตกรรมในการผลิต ส่งเสริมการรวมกลุ่มทำการผลิตและแปรรูปสินค้าเกษตร ยกระดับสินค้าเกษตรให้ได้มาตรฐาน เป็นสินค้าเกษตรและบริการมูลค่าสูงเป็นที่ยอมรับของตลาด และตอบโจทย์ผู้บริโภคโดยใช้หลักการตลาดนำการผลิตเพื่อบริหารจัดการสินค้าเกษตรให้สอดคล้องกับความต้องการของตลาด รวมถึงพัฒนาระบบโลจิสติกส์สินค้าเกษตร บริหารจัดการทรัพยากรน้ำทั้งระบบเพื่อรองรับสถานการณ์ภัยแล้งและน้ำท่วม สนับสนุนการเข้าถึงและใช้ประโยชน์ข้อมูลขนาดใหญ่ (Big Data) เพื่อการวางแผน เฝ้าระวัง เตือนภัย ตลอดจนระบบประกันภัยและการรองรับความเสี่ยงต่าง ๆ
- ความต้องการสินค้าเกษตรในตลาดโลกที่คาดว่าจะเพิ่มขึ้น เพื่อรองรับความมั่นคงทางด้านอาหาร เนื่องจากหลายประเทศประสบภัยพิบัติที่รุนแรง ประกอบกับประเทศผู้ผลิตและส่งออกสินค้าเกษตรรายใหญ่ของโลกจำกัดหรือระงับการส่งออกสินค้าเกษตรบางชนิด ทำให้หลายประเทศมีความกังวลว่าจะมีผลผลิตไม่เพียงพอกับความต้องการบริโภคภายในประเทศ
- ราคาสินค้าเกษตรหลายชนิดยังอยู่ในเกณฑ์ดี จากปริมาณผลผลิตสินค้าเกษตรทั้งในประเทศและต่างประเทศมีแนวโน้มลดลง เนื่องจากผลกระทบของปรากฏการณ์เอลนีโญ และภัยพิบัติทางธรรมชาติที่มีแนวโน้มทวีความรุนแรงมากขึ้น
- แนวโน้มเศรษฐกิจไทยปี 2567 ที่คาดว่าจะขยายตัว โดยเฉพาะการบริโภคภายในประเทศและการท่องเที่ยวที่คาดว่าจะขยายตัวอย่างต่อเนื่อง และรวมถึงการส่งออกที่มีแนวโน้มเพิ่มขึ้นจากเศรษฐกิจของประเทศคู่ค้าที่ปรับตัวดีขึ้น

ปัจจัยเสี่ยง

- ปรากฏการณ์เอลนีโญที่คาดว่าจะยังส่งผลจนถึงเดือนเมษายน 2567 อาจทำให้เกิดภัยแล้งที่รุนแรง ส่งผลกระทบต่อพื้นที่และผลผลิตทางการเกษตร
- ราคาปัจจัยการผลิตที่ยังคงอยู่ในระดับสูงทั้งราคาน้ำมันเชื้อเพลิง ปุ๋ยเคมี สารเคมีกำจัดโรคและแมลง และวัตถุดิบอาหารสัตว์ ซึ่งจะทำให้ต้นทุนการผลิตสินค้าเกษตรเพิ่มขึ้น ส่งผลต่อราคาสินค้าเกษตรและความสามารถในการแข่งขันในตลาดโลก
- แนวโน้มเศรษฐกิจโลกที่ยังมีทิศทางชะลอตัว โดยเฉพาะประเทศคู่ค้าสำคัญทั้งจีน สหรัฐอเมริกา ประเทศในกลุ่มยูโรโซน ส่งผลต่อการค้าและความต้องการสินค้าเกษตรของไทย
- ภาวะเงินเฟ้อที่ยังมีแนวโน้มอยู่ในระดับสูง ส่งผลต่อกำลังซื้อของผู้บริโภค รวมถึงความผันผวนของอัตราแลกเปลี่ยน ที่อาจส่งผลต่อความสามารถในการแข่งขันทางการค้าสินค้าเกษตรไทย
- ความขัดแย้งทางภูมิรัฐศาสตร์ ทั้งสงครามระหว่างอิสราเอลและฮามาสที่ยังมีความไม่แน่นอนสูง และความขัดแย้งระหว่างรัสเซียและยูเครนที่ยังคงยืดเยื้อ
- กฎระเบียบและมาตรการกีดกันทางการค้าของหลายประเทศที่มีความเข้มงวดมากขึ้น โดยเฉพาะสหภาพยุโรป และสหรัฐอเมริกา รวมถึงจีนที่มีความเข้มงวดในการนำเข้าสินค้าเกษตรมากขึ้นส่งผลกระทบต่อการส่งออกสินค้าเกษตรของไทย

2.1.3.2 ภาพรวมภาวะเศรษฐกิจจังหวัด

ผลิตภัณฑ์มวลรวมจังหวัดนครพนม (GPP) ปี 2566

มีมูลค่าเพิ่ม ณ ราคาประจำปี 52,184 ล้านบาท ปีก่อน 50,768 ล้านบาท เพิ่มขึ้น จำนวน 1,416 ล้านบาท

แผนภูมิที่ 2.1 แสดงผลิตภัณฑ์มวลรวมจังหวัดนครพนม ปี 2566

ผลิตภัณฑ์มวลรวมจังหวัดนครพนม (GPP) ปี 2566 มูลค่าเพิ่มเท่ากับ 52,187 ล้านบาท

ประเทศ (77)	ภาคตะวันออกเฉียงเหนือ (20)	กลุ่มสนุก (3) (สกลนคร,นครพนม,มุกดาหาร)
55	14	2

ผลิตภัณฑ์มวลรวมต่อหัว (GPP per capita) จังหวัดนครพนม ปี 2566 มีมูลค่าเท่ากับ 96,731 บาท เมื่อเปรียบเทียบกับ 92,347 บาท ในปีที่ผ่านมา เพิ่มขึ้น 4,384 บาท

แผนภูมิที่ 2.2 แสดงผลิตภัณฑ์มวลรวมต่อหัวจังหวัดนครพนม ปี 2566

2.1.3.3 ครัวเรือนเกษตร

ตารางที่ 2.2 จำนวนครัวเรือนเกษตรกรรายอำเภอ จังหวัดนครพนม

ที่	อำเภอ	จำนวนครัวเรือน จังหวัดนครพนม	จำนวนครัวเรือนเกษตร	ร้อยละจำนวนครัวเรือนเกษตรกร/ครัวเรือนทั้งหมด
1	เมืองนครพนม	53,473	18,115	7.46
2	ปลาปาก	18,507	11,217	4.62
3	ท่าอุเทน	18,433	9,470	3.90
4	บ้านแพง	12,357	5,449	2.24
5	ธาตุพนม	26,945	10,918	4.49
6	เรณูนคร	15,197	8,448	3.48
7	นาแก	24,787	14,791	6.09
8	ศรีสงคราม	22,655	13,810	5.69
9	นาหว้า	18,237	9,991	4.11
10	โพนสวรรค์	19,501	12,557	5.17
11	นาทม	7,882	4,346	1.79
12	วังยาง	4,943	3,589	1.48
รวม		**242,917**	**122,701**	**50.51**

ที่มา : สำนักงานเกษตรจังหวัดนครพนม 2567

2.1.3.4 การใช้ที่ดินเพื่อการเกษตร

จังหวัดนครพนม มีพื้นที่ภายใต้การบริหารจัดการพื้นที่เกษตรกรรม Zoning By Agri-Map จำนวน 3,445,418 ไร่ เป็นพื้นที่การเกษตร 2,319,566 ไร่ ร้อยละ 66.73 พื้น531,599 ไร่ร้อยละ 15.43 พื้นที่น้ำ 234,028ไร่ ร้อยละ 6.79 พื้นที่ชุมชนและสิ่งปลูกสร้าง 219,316ไ ร่ ร้อยละ 6.37 และพื้นที่เบ็ดเตล็ด 161,298 ไร่ ร้อยละ 4.68

ตารางที่ 2.3 การจำแนกพื้นที่ทำการเกษตรจังหวัดนครพนม

ที่	ประเภททำการเกษตร	พื้นที่ (ไร่)	คิดเป็นร้อยละ(%)
1	ที่นา	1,588,915	69.10
2	พืชไร่	139,793	6.08
3	ไม้ผลไม้ยืนต้น	556,955	24.23
4	พื้นที่ทำการเกษตรอื่นๆ	13,514	0.59
รวมพื้นที่ทำการเกษตรทั้งหมด		2,299,177	100

ที่มา : ศูนย์เทคโนโลยีสารสนเทศและการสื่อสาร กรมส่งเสริมการเกษตร พ.ศ. 2565

แผนภูมิที่ 2.3 แสดงการจำแนกพื้นที่การเกษตรของจังหวัด

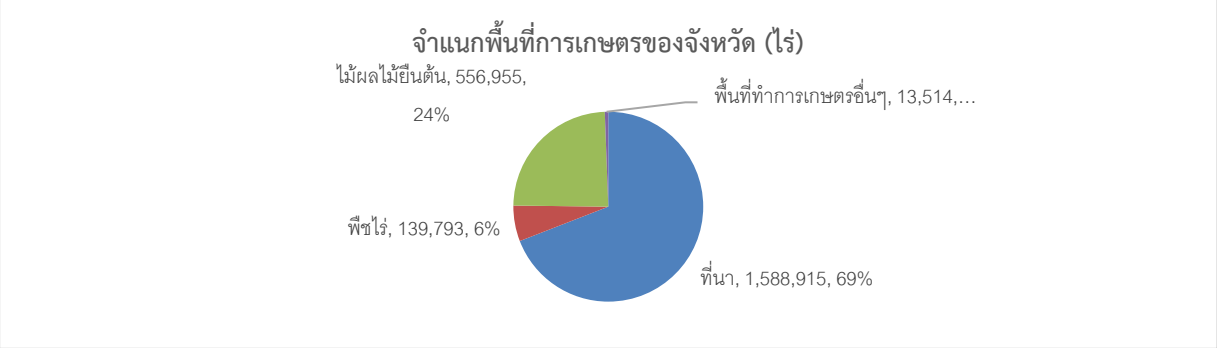

ตารางที่ 2.4 ข้อมูลการบริหารจัดการพื้นที่เกษตรกรรม (Zoning by Agri Map)

ที่	ชนิดพืช	เหมาะสมสูง (S1)	เหมาะสมปานกลาง (S2)	เหมาะสมเล็กน้อย (S3)	ไม่เหมาะสม (N)	รวมพื้นที่ปลูก (ไร่)
1	ข้าว	597,206	302,636	322,298	361,049	1,583,189
2	มันสำปะหลัง	462	413	91,577	-	92,452
3	อ้อย	506	3,117	3,045	-	6,668
4	ยางพารา	22,255	259,581	77,711	2	359,549

ที่มา : กองสำรวจดินและวิจัยทรัพยากรดิน กรมพัฒนาที่ดิน พฤศจิกายน พ.ศ.2563

2.1.3.5 ข้อมูลด้านเกษตรที่สำคัญของจังหวัด

(1) ด้านการปลูกพืชเศรษฐกิจของจังหวัด ปีการผลิต 2565/2566 – 2566/2567

จังหวัดนครพนมมีพื้นที่ทั้งหมด 3,445,418 ไร่ เป็นพื้นที่การเกษตรทั้งหมดในปี 2565 เป็นพื้นที่การเกษตร 2,319,566 ไร่ สภาพการเพาะปลูกพืชในจังหวัดนครพนม มีลักษณะคล้ายคลึงกับจังหวัดของภาคตะวันออกเฉียงเหนือโดยทั่วไป คือ มีพืชหลัก ได้แก่ ข้าว ยางพารา มันสำปะหลัง สับปะรด และลิ้นจี่ อย่างไรก็ตามได้มีการเปลี่ยนแปลงรูปแบบการเพาะปลูก โดยมีการเพาะปลูกพืชผักและพืชไร่บางชนิด ที่มีผลผลิตสูงและมีตลาดรองรับ เช่น แตงโมเนื้อ มะเขือเทศ พริก ข้าวโพดหวาน และพืชผัก ส่วนใหญ่จะเพาะปลูกริมแม่น้ำหรือบริเวณที่มีระบบชลประทานซึ่งเป็นการเพาะปลูกนอกฤดูกาล ในแง่พื้นที่การเพาะปลูกมีการแบ่งเขตที่ชัดเจน จำนวน 4 เขต ดังนี้

1. เขตริมแม่น้ำโขง ได้แก่ อำเภอเมืองนครพนม อำเภอบ้านแพง อำเภอท่าอุเทน และอำเภอธาตุพนม มีการเพาะปลูกข้าวเป็นหลัก และมีการปลูกพืชผักตามริมแม่น้ำโขง เช่น พืชผักใบเขียว มะเขือเทศ ข้าวโพด หอมแบ่ง มันแกว ผักชีฝรั่ง ฝักทอง ยาสูบ

2. เขตริมแม่น้ำสงคราม ได้แก่ อำเภอท่าอุเทน อำเภอศรีสงคราม อำเภอนาหว้า มีการปลูกข้าวนาปี เป็นหลัก นอกจากนี้มีการปลูกพืชฤดูแล้ง เช่น ข้าวนาปรัง พริก แตงโมเนื้อ

3. เขตเพาะปลูกพืชแบบผสมผสาน คือ ทั้งทำนาข้าว ปลูกมะเขือเทศ ยาสูบ และข้าวโพด ได้แก่ อำเภอปลาปาก อำเภอนาแก อำเภอเรณูนคร อำเภอนาหว้า อำเภอวังยาง

4. เขตปลูกพืชไร่ เช่น มันสำปะหลัง สับปะรด และไม้ยืนต้น เช่น ปาล์มน้ำมัน ยางพารา ฯลฯ ได้แก่ อำเภอท่าอุเทน อำเภอโพนสวรรค์ และอำเภอนาทม พื้นที่ที่สามารถเพาะปลูกพืชผลทางการเกษตรได้ดี คือ อำเภอเมืองนครพนม

อำเภอนาแก อำเภอท่าอุเทน อำเภอศรีสงคราม และอำเภอโพนสวรรค์ พืชเศรษฐกิจที่จังหวัดสามารถผลิตได้เพื่อป้อนโรงงานแปรรูป คือ ข้าวนาปี ยางพารา มะเขือเทศ ข้าวโพดหวาน และสับปะรด

ในเชิงมูลค่าทางเศรษฐกิจ คณะทำงานจัดทำผลิตภัณฑ์มวลรวมภาคเกษตรชี้ให้เห็นถึงความสำคัญ ของพืชที่มีความสำคัญต่อ GPP จังหวัดนครพนม 6 อันดับ ได้แก่ 1) ข้าวเจ้านาปี 2) ข้าวเหนียวนาปี 3) ยางพารา 4) มันสำปะหลัง 5) สับปะรด และ 6) ลิ้นจี่ นพ.1

ตารางที่ 2.5 แสดงพื้นที่เพาะปลูกและปริมาณผลผลิตต่อไร่ของพืชเศรษฐกิจที่สำคัญของจังหวัดนครพนม

ชื่อพืชเศรษฐกิจ	พื้นที่ปลูก (ไร่)				ผลผลิตต่อไร่ (กก/ไร่)			
	ปีการเพาะปลูก 63/64	ปีการเพาะปลูก 64/65	ปีการเพาะปลูก 65/66	ปีการเพาะปลูก 66/67	ปีการเพาะปลูก 63/64	ปีการเพาะปลูก 64/65	ปีการเพาะปลูก 65/66	ปีการเพาะปลูก 66/67
ข้าวเจ้านาปี	741,563	817,184	810,617	837,770	374	378	387	369
ข้าวเหนียวนาปี	731,572	633,142	694,173	618,735	383	387	393	377
ยางพารา	367,308	367,178	352,901	367,114	231	212	230	225
มันสำปะหลัง	23,639	24,631	27,356	27,356	3,186	3,192	3,034	3,070
สับปะรด	5,828	5,188	5,218	5,045	4,112	4,144	4,186	4,158
ลิ้นจี่	2,969	2,522	2,698	2,725	530	695	707	989

ตาราง 2.6 แสดงมูลค่าของพืชเศรษฐกิจที่สำคัญของจังหวัด

ชื่อพืชเศรษฐกิจ	**มูลค่า (ล้านบาท)**						
	ปี 61/62	**ปี 62/63**	**ปี 63/64**	**ปี 64/65**	**ปี 65/66**	**ปี 66/67**	**เปรียบเทียบจากปีก่อน +/- (ร้อยละ) (65-66)**
ข้าวเจ้านาปี	3,074	4,182	3,883	3,447	4,022	4,124	+2.47
ข้าวเหนียวนาปี	2,054	3,524	1,917	2,401	2,815	2,799	-0.57
ยางพารา	2,327	1,948	3,468	4,211	1,848	1,817	-1.69
มันสำปะหลัง	131	103	157	226	253	256	+11.38
สับปะรด	291	338	346	248	252	310	+36.05
ลิ้นจี่	40	48	73	140	153	162	+12.05

ที่มา : สำนักงานเกษตรจังหวัดนครพนม พ.ศ.2567

วิเคราะห์สถานการณ์การปลูกพืชแต่ละชนิด ได้ดังนี้

ก) ข้าวนาปี ข้าวเป็นพืชเศรษฐกิจที่สำคัญของจังหวัดนครพนม ในภาพรวมปี 2566/67 มีมูลค่าทางเศรษฐกิจของข้าวนาปี ทั้งข้าวเจ้านาปีและข้าวเหนียวนาปี รวมประมาณ 6,923 ล้านบาท เพิ่มขึ้นจากปีก่อน คิดเป็นร้อยละ 1.26 เนื่องจากราคาข้าวเฉลี่ยเพิ่มขึ้น และตั้งแต่ปี 2563 - 2566 พบว่าผลผลิตเฉลี่ยข้าวนาปีลดลงเล็กน้อย ในส่วนของพื้นที่ปลูกข้าวนาปีมีแนวโน้มลดลง โดยปัจจัยที่ท้าให้ผลผลิตเฉลี่ยข้าวนาปีและพื้นที่ปลูกข้าวนาปีเพิ่มขึ้น เนื่องจากการได้รับการถ่ายทอดเทคโนโลยีจากหน่วยงานต่างๆ และจังหวัดนครพนมมี โครงการส่งเสริมการเกษตรแบบแปลงใหญ่ (ข้าว) ตามนโยบายรัฐบาล ดังปรากฏในช่วงปี 2563 - 2566

การผลิตข้าวนาปี มีพื้นที่ปลูกลดลง 48,285 ไร่ หรือลดลงร้อยละ 3.20 ปัจจัยที่ส่งผลให้เกษตรกรปลูกข้าวเจ้านาปีลดลง เนื่องจากเกษตรมีการปรับเปลี่ยนไปปลูกพืชอื่นๆ เพิ่มมากขึ้น รวมทั้งปัจจัยการผลิตราคาสูงท้าให้มีต้นทุนในการผลิตสูงขึ้น และยังประสบปัญหาภัยพิบัติท้าให้ผลผลิตข้าวนาปีเฉลี่ยต่อไร่ลดลง

ข) ยางพารา ยางพาราเป็นพืชเศรษฐกิจที่สำคัญเป็นอันดับสองรองจากข้าวนาปีของจังหวัดนครพนม ในปี 2566/67 มีมูลค่าทางเศรษฐกิจ ประมาณ 1,817 ล้านบาท ลดลงร้อยละ 1.69 เนื่องจากมีราคายางพารามีความผันผวน

ค) มันสำปะหลัง พื้นที่ปลูกมันสำปะหลังของจังหวัดนครพนม ในปี 2564 - 2566 มีแนวโน้มคงตัว แต่เนื่องจากจังหวัดนครพนมมีกิจกรรมส่งเสริมการเพิ่มประสิทธิภาพการผลิตมันสำปะหลัง ส่งผลให้ผลผลิตเฉลี่ยต่อไร่เพิ่มขึ้นเล็กน้อย แต่มีมูลค่าทางเศรษฐกิจเพิ่มขึ้น 29 ล้านบาท เพิ่มขึ้นคิดเป็นร้อยละ 11.38 เนื่องจากราคารับซื้อมันสำปะหลังมีราคาสูงขึ้นจากปีที่ผ่านมา

ง) สับปะรด พื้นที่ปลูกสับปะรดของจังหวัดนครพนม ตั้งแต่ปี 2563 - 2566 มีแนวโน้มเพิ่มขึ้น โดยจังหวัดนครพนมมีพื้นที่การปลูกสับปะรดเพิ่มขึ้น 304 ไร่ คิดเป็นร้อยละ 6.41 และผลผลิตเฉลี่ยต่อไร่เพิ่มขึ้น จังหวัดนครพนมมีกิจกรรมส่งเสริมการเพิ่มประสิทธิภาพการปลูกพืชเศรษฐกิจด้วยนวัตกรรมและเทคโนโลยี และคาดว่าปีถัดไปจะให้ผลผลิตที่เพิ่มขึ้นหรือคุณภาพเพิ่มขึ้น

จ) ลิ้นจี่ ในปี 2563 - 2566 มีพื้นที่ปลูกเพิ่มขึ้นเล็กน้อย จำนวน 27 ไร่ ในปี 2566 ผลผลิตลิ้นจี่ นพ.1 เพิ่มมากขึ้น เนื่องจากสภาพภูมิอากาศเอื้อต่อการออกดอกติดผล อากาศหนาวต่อเนื่องเพียงพอต่อการติดดอกออกผลลิ้นจี่ และเกษตรกรมีทักษะความชำนาญในการดูแลรักษาและการเก็บเกี่ยวมากขึ้น ส่งผลให้ลิ้นจี่มีผลผลิตเฉลี่ยต่อไร่เพิ่มขึ้นจากปีที่แล้วคิดเป็นร้อยละ 39 และมีมูลค่าเพิ่มขึ้น 21 ล้านบาท เพิ่มขึ้นคิดเป็นร้อยละ 12.05

(2) ด้านการปศุสัตว์ของจังหวัด ปี 2562 – 2565

โดยภาพรวมจังหวัดนครพนม ระหว่างปี 2562 – 2566 มีการขยายตัวเพิ่มขึ้นทั้งในโคเนื้อและสุกร เนื่องจากสถานการณ์ โควิด 19 ทำให้ประชาชนที่ตกงานกลับมาอยู่บ้าน และเมื่อสถานการณ์โรคระบาดคลี่คลายและภาครัฐมีการส่งเสริมการเลี้ยงปศุสัตว์แก่เกษตรกร ประกอบกับราคาอยู่ในเกณฑ์ดี และตลาดยังมีความต้องการอย่างต่อเนื่อง จึงจูงใจให้เกษตรกรเลี้ยงโคเนื้อและสุกรเพิ่มมากขึ้นเพื่อสร้างรายได้เลี้ยงครอบครัว แต่ในชนิดสัตว์ กระบือและไก่มีการลดลง เนื่องจากต้นทุนการผลิตสูงขึ้นทำให้มีปัญหาพื้นที่ในบางเลี้ยงหรือเกษตรกรมีทางเลือกอาชีพที่มีความหวังด้านรายได้สูงกว่า เช่น การปลูกยางพารา ปลูกพืชทางการเกษตร

ตารางที่ 2.7 แสดงจำนวนสัตว์เศรษฐกิจและเกษตรกรผู้เลี้ยงสัตว์ประเภทต่าง ๆ (2562 - 2565)

ปี	โคเนื้อ		กระบือ		สุกร		ไก่	
	ตัว	**เกษตรกร**	ตัว	เกษตรกร	ตัว	เกษตรกร	ตัว	เกษตรกร
2562	**107,760**	**16,599**	57,621	9,316	101,252	3,023	1,556,580	41,749
2563	**120,713**	**21,824**	64,697	11,992	114,754	3,470	1,810,100	48,143
2564	**129,949**	**24,898**	71,008	13,392	122,979	3,885	2,125,040	50,619
2565	**153,676**	**30,595**	78,397	14,964	111,131	3,660	2,631,671	53,732

ที่มา :สำนักงานปศุสัตว์จังหวัดนครพนม,ธันวาคม 2565

แผนภูมิที่ 2.4 แสดงจำนวนสัตว์เศรษฐกิจ

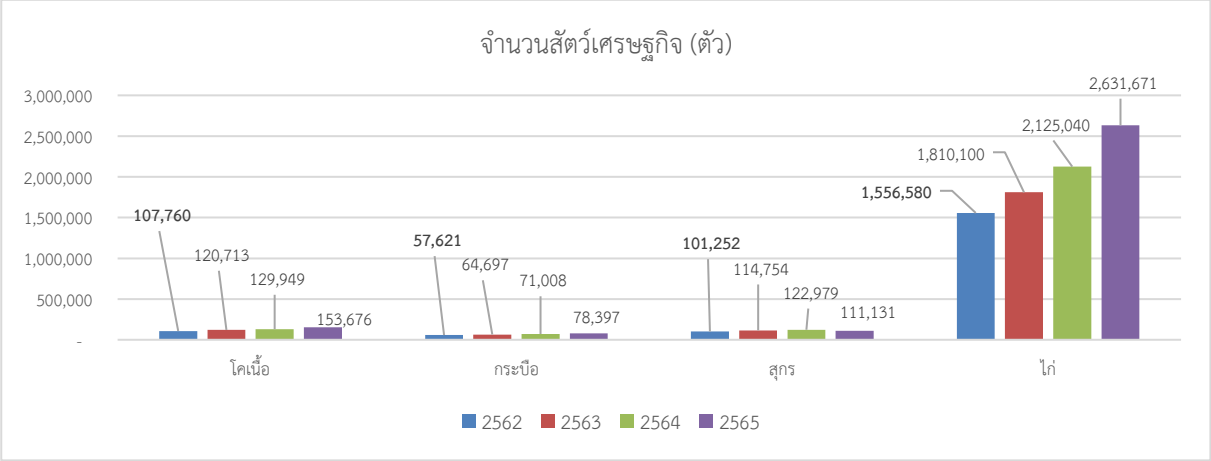

ตารางที่ 2.8 แสดงมูลค่าปศุสัตว์ที่ขายระหว่างปี 2562 - 2566

ปี	มูลค่า (ล้านบาท)				
	โคเนื้อ	กระบือ	สุกร	ไก่	ไข่ไก่
2562	521	290	435	241	340
2563	533	246	480	253	352
2564	720	749	474	284	324
2565	722	356	428	210	266
2566	650	352	458	181	345

ที่มา : สำนักงานปศุสัตว์จังหวัดนครพนม พ.ศ. 2567

แผนภูมิที่ 2.5 แสดงมูลค่าปศุสัตว์ที่ขายระหว่างปี 2563 - 2566

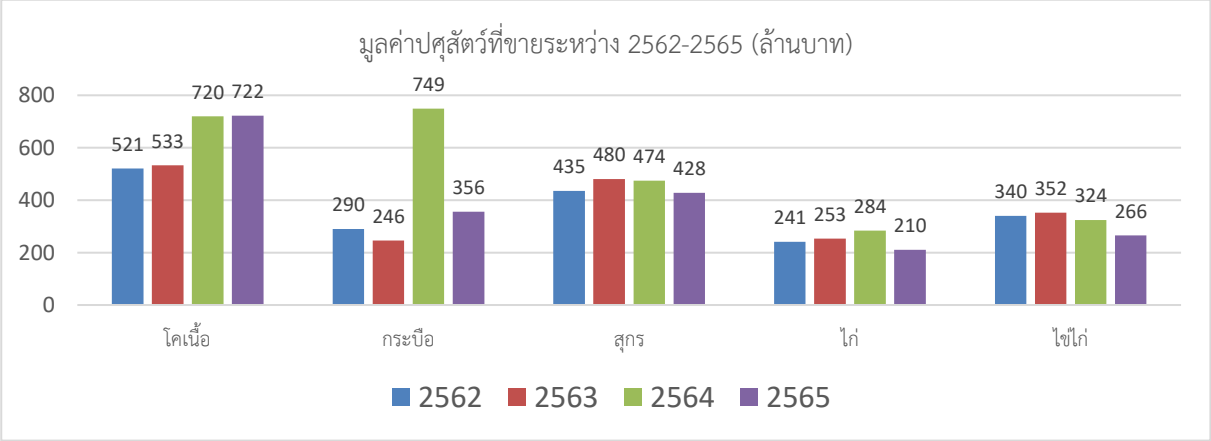

ก) **โคเนื้อ** ในปี 2566 มีจำนวนโคเนื้อ 154,843 ตัว เพิ่มขึ้นจากปี 2565 จำนวน 1,167 ตัว คิดเป็นร้อยละ 0.76 ส่วนเกษตรกรผู้เลี้ยงโค จำนวน 30,763 ราย เพิ่มขึ้นจากปี 2565 จำนวน 168 ราย คิดเป็นร้อยละ 0.55 เนื่องจากสถานการณ์โรคระบาดคลี่คลายและภาครัฐมีการส่งเสริมการเลี้ยงโคแก่เกษตรกร ประกอบกับราคาอยู่ในเกณฑ์ดีและตลาดยังมีความต้องการอย่างต่อเนื่อง จึงจูงใจให้เกษตรกรมีการเลี้ยงเพิ่มขึ้น

พื้นที่ที่มีการเลี้ยงโคเนื้อมากที่สุด 3 อันดับแรก ได้แก่ อำเภอนาแก จำนวน 29,473 ตัว อำเภอเมืองนครพนม จำนวน 23,514 ตัว และอำเภอธาตุพนม จำนวน 14,618 ตัว ส่วนพื้นที่ที่มีการเลี้ยงน้อยที่สุด ได้แก่ อำเภอนาทม จำนวน 3,597 ตัว

ตารางที่ 2.9 แสดงตารางการเลี้ยงโคเนื้อ 2563 – 2566

อำเภอ	โคเนื้อ							
	ปี 2563		ปี 2564		ปี 2565		ปี 2566	
	จำนวน (ตัว)	เกษตรกร (ราย)	จำนวน (ตัว)	เกษตรกร (ราย)	จำนวน (ตัว)	เกษตรกร (ราย)	จำนวน (ตัว)	เกษตรกร (ราย)
เมืองนครพนม	17,862	3,224	23,698	4,759	23,698	4,759	23,514	4,761
ปลาปาก	7,665	1,579	14,937	3,188	14,937	3,188	13,822	2,796
ท่าอุเทน	3,982	900	5,459	1,291	5,459	1,291	5,787	1,355
บ้านแพง	5,708	880	7,002	1,175	7,002	1,175	7,156	1,196
ธาตุพนม	11,815	2,430	14,426	3,033	14,426	3,033	14,618	3,103
เรณูนคร	13,366	2,282	10,179	2,171	10,179	2,171	10,542	2,245
นาแก	23,421	3,723	29,662	6,122	29,662	6,122	29,473	6,193
ศรีสงคราม	9,904	1,751	12,288	2,035	12,288	2,035	12,651	2,104
นาหว้า	6,507	1,416	9,861	2,079	9,861	2,079	10,474	2,158
โพนสวรรค์	9,356	1,680	12,746	2,366	12,746	2,366	13,170	2,422
นาทม	3,090	496	3,431	512	3,431	512	3,597	544
วังยาง	8,037	1,463	9,987	1,864	9,987	1,864	10,039	1,886
รวม	120,713	21,824	153,676	30,595	153,676	30,595	154,843	30,763

ที่มา : สำนักงานปศุสัตว์จังหวัดนครพนม 31 ธันวาคม 2567

ข) กระบือ ในปี 2566 มีจำนวนกระบือ 78,346 ตัว ลดลงจากปี 2565 จำนวน 51 ตัว คิดเป็นร้อยละ 0.07 ส่วนเกษตรกรผู้เลี้ยงกระบือ จำนวน 14,945 ราย ลดลงจากปี 2565 จำนวน 19 ราย คิดเป็นร้อยละ 0.13 เพราะการส่งเสริมอาชีพจากภาครัฐบางโครงการทำให้เกษตรกรเลิกเลี้ยงกระบือ เนื่องจากมีปัญหาพื้นที่เลี้ยงหรือเป็นทางเลือกอาชีพที่มีความหวังด้านรายได้สูงกว่า เช่น การปลูกยางพารา ปลูกพืชทางการเกษตร ทำให้ เกษตรกรขายกระบือยกฝูงไปเป็นจำนวนมาก

พื้นที่ที่มีการเลี้ยงกระบือมากที่สุด 3 อันดับแรก ได้แก่ อำเภอศรีสงคราม จำนวน 13,316 ตัว อำเภอเมืองนครพนม จำนวน 7,956 ตัว และอำเภอนาแก จำนวน 7,624 ตัว ส่วนพื้นที่ที่มีการเลี้ยงน้อยที่สุด ได้แก่ อำเภอนาทม จำนวน 2,325 ตัว

ตารางที่ 2.10 แสดงตารางการเลี้ยงกระบือ 2563 - 2566

อำเภอ	กระบือ							
	ปี 2563		ปี 2564		ปี 2565		ปี 2566	
	จำนวน(ตัว)	เกษตร(ราย)	จำนวน(ตัว)	เกษตร(ราย)	จำนวน (ตัว)	เกษตร(ราย)	จำนวน (ตัว)	เกษตร (ราย)
เมืองนครพนม	6,351	1,158	8,168	1,666	8,168	1,666	7,956	1,647
ปลาปาก	3,811	786	6,474	1,349	6,474	1,349	5,781	1,148
ท่าอุเทน	4,796	912	6,379	1,202	6,379	1,202	6,564	1,260
บ้านแพง	3,182	488	3,831	639	3,831	639	3,852	642
ธาตุพนม	4,828	1,018	5,676	1,204	5,676	1,204	5,608	1,190
เรณูนคร	7,926	1,466	7,441	1,553	7,441	1,553	7,393	1,563
นาแก	7,191	1,546	7,847	1,865	7,847	1,865	7,624	1,814
ศรีสงคราม	11,225	1,697	13,081	1,704	13,081	1,704	13,316	1,733
นาหว้า	5,428	1,100	7,073	1,438	7,073	1,438	7,616	1,568
โพนสวรรค์	4,163	856	6,189	1,299	6,189	1,299	6,278	1,311
นาทม	2,226	260	2,022	234	2,022	234	2,325	290
วังยาง	3,570	705	4,216	811	4,216	811	4,033	779
รวม	**64,697**	**11,992**	**78,397**	**14,964**	**78,397**	**14,964**	**78,346**	**14,945**

ที่มา : สำนักงานปศุสัตว์จังหวัดนครพนม พ.ศ. 2567

ค) ไก่ ในปี 2566 มีจำนวนไก่ 2,268,664 ตัว ลดลงจากปี 2565 จำนวน 363,007 ตัว คิดเป็นร้อยละ 13.79 ส่วนเกษตรกรผู้เลี้ยงไก่มีจำนวน 55,855 ราย เพิ่มขึ้นจากปี 2565 จำนวน 2,123 ราย คิดเป็นร้อยละ 3.95 เนื่องจากเกษตรกรรายย่อยหันมาเลี้ยงไก่พ่อแม่พันธุ์เพื่อเพิ่มผลผลิตแทนไก่ที่ปลดระวาง

พื้นที่ที่มีการเลี้ยงไก่มากที่สุด 3 อันดับแรก ได้แก่ อำเภอเมืองนครพนม จำนวน 420,930 ตัว อำเภอธาตุพนม จำนวน 319,336 ตัว และอำเภอนาหว้า จำนวน 247,239 ตัว ส่วนพื้นที่ที่มีการเลี้ยงน้อยที่สุด ได้แก่ อำเภอนาทม จำนวน 47,630 ตัว

(3) ด้านการประมงของจังหวัด

จังหวัดนครพนมมีภูมิศาสตร์ที่เอื้อให้สามารถทำการประมง โดยมีแหล่งน้ำที่เหมาะสมทั้งการเพาะเลี้ยงประเภทบ่อดินและกระชัง ได้แก่ แม่น้ำโขง ที่มีระยะทางประมาณ 174 กิโลเมตร ลำน้ำสาขาของแม่น้ำต่าง ๆ เช่น ลำน้ำสงครามลำน้ำอูน ลำน้ำก่ำ ลำน้ำบัง เป็นต้น แหล่งน้ำเหล่านี้มีน้ำไหลผ่านตลอดทั้งปี ทำให้เหมาะสมต่อการเพาะเลี้ยงปลาเศรษฐกิจ เช่น ปลานิล ปลาตะเพียน ปลาเผาะ เป็นต้น ประกอบกับมีแหล่งน้ำธรรมชาติอื่นๆ ทั้งขนาดใหญ่และขนาดเล็ก จำนวน 1,002 แห่ง พื้นที่ 153,055 ไร่ ที่เหมาะสมในการอนุรักษ์และขยายพันธุ์สัตว์น้ำ ทั้งนี้ ผลผลิตสัตว์น้ำประเภทพันธุ์ปลา และปลาขนาดใหญ่สำหรับบริโภคจากจังหวัดนครพนม เป็นที่ต้องการของประเทศสาธารณรัฐประชาธิปไตยประชาชนลาวเป็นอย่างมาก

ผู้ประกอบการด้านการประมง ในจังหวัดนครพนม มีผู้มาขอขึ้นทะเบียนผู้ประกอบการด้านการประมง (ทบ.2) โดย "ผู้ประกอบการด้านการประมง" หมายความว่า บุคคลธรรมดา หรือนิติบุคคลที่ดำเนินกิจการเกี่ยวข้องกับสัตว์น้ำ

ตามที่กรมประมงกำหนดซึ่งประกอบด้วยผู้ประกอบการด้านประมง 9 ประเภท คือ โรงงานอาหารผลิตสัตว์น้ำ ผู้ค้าปัจจัยการผลิตสัตว์น้ำ แพ/พ่อค้าคนกลาง/ผู้รวบรวมสัตว์น้ำ สถานประกอบการแปรรูปเบื้องต้น สถานประกอบการห้องเย็น ผู้นำเข้า-ส่งออกสัตว์น้ำ สถานประกอบการแปรรูปพื้นเมือง โรงงานแปรรูปสัตว์น้ำและผลิตภัณฑ์ ผู้ประกอบกิจการเกี่ยวกับสัตว์น้ำอื่น ๆ จำนวน 4 ราย ในพื้นที่อำเภอ เมืองนครพนม อำเภอนาหว้า และอำเภอธาตุพนม

ปริมาณผลผลิตสัตว์น้ำในจังหวัด จังหวัดนครพนมมีปริมาณผลผลิตสัตว์น้ำ ในปี 2565 จำนวน 11,231,350 กิโลกรัม โดยแบ่งเป็นผลผลิตที่ได้จากการเพาะเลี้ยงสัตว์น้ำ จำนวน 8,751,080 กิโลกรัม และผลผลิตที่จับได้จากแหล่งน้ำธรรมชาติ จำนวน 2,480,270 กิโลกรัม ซึ่งลดลงจากปีที่ผ่านมา

จำนวนเกษตรกรผู้เพาะเลี้ยงสัตว์น้ำ เกษตรกรในจังหวัดนครพนม ได้ดำเนินการขึ้นทะเบียนเป็นเกษตรกรผู้ประกอบการเพาะเลี้ยงสัตว์น้ำ (ทบ1) กับสำนักงานประมงจังหวัด ในปี 2565 จำนวน 11,293 ราย แบ่งเป็น

ผู้เพาะเลี้ยงสัตว์น้ำในกระชัง 522 ราย จำนวนกระชัง 8,588 กระชัง เมื่อพิจารณาแยกตามพื้นที่การเลี้ยงพบว่ามีการเลี้ยงในแม่น้ำโขงสูงสุด รองลงมาเป็น แม่น้ำสงคราม ลำน้ำอูน ลำน้ำบัง และ ลำน้ำก่ำ

ตารางที่ 2.11 การเพาะเลี้ยงสัตว์น้ำจังหวัดนครพนม

ปี	การเพาะเลี้ยงสัตว์น้ำ					ผลผลิตทั้งหมด (กก.)	ราคา บาท/ กิโลกรัม	มูลค่า (บาท)	+/- (ร้อยละ)
	จำนวนครัวเรือน	พื้นที่(ไร่)	จำนวนกระชัง	พื้นที่ (ไร่)	พื้นที่รวม (ไร่)				
2561	9,278	85,362.24	5,114	28.76	8,565	6,130,199.00	60	367,811,940	47.67
2562	10,038	7,311.71	4,213	23.69	7,311.31	6,134700.00	65	398,755,500	8.41
2563	10,888	16,372.25	9,099	51.25	16,423.25	7,899,200.00	60	473,925,000	41.15
2564	12,021	11,108.87	7,640	42.98	11,151.85	10,890,150.00	58.97	642,234.47	35.50

ที่มา : สำนักงานประมงจังหวัดนครพนม พ.ศ.2565

ตารางที่ 2.12 แสดงการเพาะเลี้ยงสัตว์น้ำในพื้นที่น้ำจืด จำนวนบ่อ เนื้อที่ และปริมาณสัตว์น้ำที่จับได้จากการเพาะเลี้ยง พ.ศ. 2565

อำเภอ	การเพาะเลี้ยงสัตว์น้ำจืด				ปริมาณการจับสัตว์น้ำจืด (กก.)
	จำนวนครัวเรือน	จำนวนบ่อ	จำนวนกระชัง	เนื้อที่ (ไร่)	
รวม	11,293	13,665	8,588	7,574	8,751,080
เมืองนครพนม	2,536	2,730	1,786	1,563	1,529,580
ปลาปาก	1,156	1,260	-	708	360,890
ท่าอุเทน	691	586	3,999	458	1,690,570
บ้านแพง	529	653	515	385	324,640
ธาตุพนม	728	1,075	1,085	508	705,200
เรณูนคร	742	1,825	72	647	1,079,210
นาแก	572	669	12	420	622,070
ศรีสงคราม	1,799	2,010	277	1,155	1,261,520
นาหว้า	1,554	1,808	538	1,085	564,750
โพนสวรรค์	493	533	-	342	81,460
นาทม	287	290	304	180	296,590
วังยาง	206	226	-	123	234,600

ที่มา : สำนักงานประมงจังหวัดนครพนม มีนาคม 2566

(4) ข้อมูลสินค้าเกษตรที่ได้รับรองสิ่งบ่งชี้ทางภูมิศาสตร์ (GI)

ตารางที่ 2.13 ข้อมูลสินค้าเกษตรที่ได้รับรองสิ่งบ่งชี้ทางภูมิศาสตร์ (GI)

ที่	ชนิดสินค้า	เกษตรกร (ราย)	เนื้อที่ (ไร่)	จำนวนปริมาณผลผลิต (ตัน)
1	ลิ้นจี่ นพ.1	41	106	26.45
2	สับปะรด	113	722	1,893

ที่มา : พาณิชย์จังหวัดนครพนม พ.ศ. 2565

สินค้าที่อยู่ระหว่างขอรับรองสิ่งบ่งชี้ทางภูมิศาสตร์ (GI)

1. กกเหล่าพัฒนา อ.นาหว้า
2. มันแกวน้ำก่ำธาตุพนม อ.ธาตุพนม
3. ครกดินเผาบ้านกลาง อ.ท่าอุเทน

ข้อมูลมาตรฐานสินค้าเกษตร

1) การทำเกษตรอินทรีย์ มีสินค้าพืช 4 ชนิด (ข้าว ไม้ผล พืชผักสมุนไพร เห็ด) ได้รับการรับรองมาตรฐานอินทรีย์ (เกษตรกรรวม 1,367 ราย/แปลง พื้นที่ 14,006.68 ไร่)

ตารางที่ 2.14 แสดงข้อมูลเกษตรอินทรีย์ ปี 2565

ชนิดสินค้า	จำนวนกลุ่ม/ราย	จำนวนไร่
1.. ข้าวอินทรีย์ (organic Thailand) - ข้าว T3 (ระยะให้การรับรอง)	57/1,249	13,441.50
2. ข้าวอินทรีย์ (มาตรฐานสากล) - มาตรฐาน (SDGPGs)	100	500
3. พืช (พืชผสมผสาน (ไม้ผล ผัก สมุนไพร เห็ด) - รับรองแล้ว	18 (ราย)	65.18

ที่มา : สนง.เกษตรและสหกรณ์จังหวัดนครพนม เมษายน พ.ศ. 2566

2) การรับรอง GAP ประกอบด้วยด้านพืช จำนวนเกษตรกรรวม 233 ราย/แปลง พื้นที่ 1,122.11 ไร่ ด้านประมง เกษตรกรรวม 50 ราย พื้นที่ 50 บ่อ และด้านปศุสัตว์ จำนวน 57 ฟาร์ม

ตารางที่ 2.15 แสดงการรับรองมาตรฐานเกษตรที่ดีและเหมาะสม GAP ปี 2565

ชนิดสินค้า	จำนวนราย/แปลง	จำนวนไร่
1. พืชผัก (แปลง)	172/172	143.11
2. ข้าว GAP - ข้าว GAP Grain (กลุ่มติดตาม ปี 2564)	61/61	979
3. ประมง	50	50 (บ่อ)
4. ปศุสัตว์ ทั้งหมด 57 ฟาร์ม		
1.1 ไก่เนื้อ	1	7,500 ตัว
1.2 ไก่ไข่	5	127,806 ตัว
1.3 เป็ดพันธุ์	1	480 ตัว
1.4 สุกร	38	228,146 ตัว
1.5 โคเนื้อ	3	90 ตัว
1.6 จิ้งหรีด	8	9 โรงเรือน
1.7 แพะเนื้อ	1	600 ตัว

ที่มา : สนง.เกษตรและสหกรณ์จังหวัดนครพนม เมษายน พ.ศ. 2566

(5) การเพาะปลูกและผลผลิตเก็บเกี่ยวรายเดือนของสินค้าเกษตรของจังหวัด

ตารางที่ 2.16 ข้อมูลการผลิตและร้อยละของผลผลิตรายเดือนของสินค้าเกษตรที่สำคัญของจังหวัด

ที่	ชนิดสินค้า	ปี 2565												
		ม.ค.	ก.พ.	มี.ค.	เม.ย.	พ.ค.	มิ.ย.	ก.ค.	ส.ค.	ก.ย.	ต.ค.	พ.ย.	ธ.ค.	รวม
1	ข้าวนาปี - ผลผลิต (ร้อยละ)					←	—	—	—	—	10	90		100
2	ข้าวนาปรัง - ผลผลิต (ร้อยละ)	←	—	—	→									100
				30	70									
3	ยางพารา - ผลผลิต (ร้อยละ)	←	—	—	—	—	—	—	—	—	—	—	→	100
		11	7	3	2	6	9	9	10	10	10	11	12	
4	ปาล์มน้ำมัน - ผลผลิต (ร้อยละ)	←	—	—	—	—	—	—	—	—	—	—	→	100
		5	5	5	5	10	15	15	15	10	5	5	5	
5	สับปะรด - ผลผลิต (ร้อยละ)	←	—	—	—	—	—	—	—	—	—	—	→	100
		10	10	15	15	10	5	5	5	5	5	5	10	
6	แตงโม - ผลผลิต (ร้อยละ)	←	—	—	—	—	—	—	—	—	—	—	→	100
		20	15	5	5	5	5	5	5	5	5	10	15	
7	ลิ้นจี่ - ผลผลิต (ร้อยละ)			←	—	→								100
				5	90	5								
8	มันสำปะหลัง - ผลผลิต (ร้อยละ)	←	—	→										100
		50	40	10										
9	กระบือ - ผลผลิต (ร้อยละ)	←	—	—	—	—	—	—	—	—	—	—	→	3.06
		0.25	0.25	0.25	0.25	0.25	0.25	0.25	0.25	0.25	0.25	0.25	0.31	
10	โคเนื้อ - ผลผลิต (ร้อยละ)	←	—	—	—	—	—	—	—	—	—	—	→	5.72
		0.47	0.47	0.47	0.47	0.47	0.47	0.47	0.47	0.47	0.47	0.47	0.55	
11	ไก่ไข่ - ผลผลิต (ร้อยละ)	←	—	—	—	—	—	—	—	—	—	—	→	85.77
		7.14	7.14	7.14	7.14	7.14	7.14	7.14	7.14	7.14	7.14	7.14	7.23	
12	สุกร - ผลผลิต (ร้อยละ)	←	—	—	—	—	—	—	—	—	—	—	→	5.44
		0.45	0.45	0.45	0.45	0.45	0.45	0.45	0.45	0.45	0.45	0.45	0.49	
13	ปลานิล - ผลผลิต (ร้อยละ)	←	—	—	—	—	—	—	—	—	—	—	→	99.98
		7.29	7.58	7.69	8.92	10.01	7.13	7.32	6.97	7.02	6.99	7.87	15.19	
14	ปลาเผาะ - ผลผลิต (ร้อยละ)	←	—	—	—	—	—	—	—	—	—	—	→	100
		7.20	7.06	13.46	8.29	7.00	8.37	7.25	6.61	6.77	6.77	8.68	12.54	

ที่มา : สำนักงานเกษตรและสหกรณ์จังหวัดนครพนม สำนักงานประมงจังหวัดนครพนม สำนักงานปศุสัตว์จังหวัดนครพนม

(6) กลุ่มเกษตรกรจังหวัดนครพนม

ตารางที่ 2.17 จำนวนและสมาชิกสถาบันเกษตรกรจังหวัดนครพนม

ประเภทกลุ่มเกษตรกร	จำนวนกลุ่มเกษตรกร (แห่ง)	จำนวนสมาชิก			จำนวนสมาชิกที่มีส่วนร่วมในการดำเนินธุรกิจ (คน)	ร้อยละ
		รวมสมาชิกทั้งหมด (คน)	สมาชิกสามัญ (คน)	สมาชิกสมทบ(คน)		
1. กลุ่มเกษตรกรทำนา	59	5,549	5,549	0.00	5,415	97.59
2. กลุ่มเกษตรกรทำสวน	35	3,983	3,983	0.00	3,798	95.36
3. กลุ่มเกษตรกรเลี้ยงสัตว์	11	632	632	0	649	102.69
4. กลุ่มเกษตรกรทำไร่	1	117	117	0	117	100.00
5. กลุ่มเกษตรกรทำประมง	0	0	0	0	๐	0.00
รวม	106	10,281	10,281	0	9,979	97.06

ที่มา :สำนักงานสหกรณ์จังหวัดนครพนม เมษายน พ.ศ.2565

(7) ข้อมูลด้านการเกษตรอื่นๆ ที่เกี่ยวข้อง เช่น ข้อมูล Smart Farmer, Young Smart Farmer, แหล่งแปรรูป , แหล่งกระจายสินค้า ฯลฯ

ตารางที่ 2.18 แสดงข้อมูล Smart Farmer จังหวัดนครพนม

อำเภอ	จำนวนสมาชิก Smart Farmer									รวม
	2558	2559	2560	2561	2562	2563	2564	2565	2566	
เมือง			20	20	20	20	10	10	10	110
ธาตุพนม		110	20	20	20	20	10	10	10	220
นาแก	112		20	20	20	20	10	10	10	222
เรณูนคร			20	20	20	20	10	10	10	110
ปลาปาก			20	20	20	20	10	10	10	110
วังยาง			20	20	20	20	10	10	10	110
ท่าอุเทน			20	20	20	20	10	10	10	110
โพนสวรรค์			20	20	20	20	10	10	10	110
ศรีสงคราม			20	20	20	20	20	20	20	110
บ้านแพง			20	20	20	20	10	10	10	110
นาหว้า			20	20	20	20	10	10	10	110
นาทม			20	20	20	20	10	10	10	110
รวม	112	110	240	240	240	240	120	120	120	1,542

ที่มา : สำนักงานเกษตรจังหวัดนครพนม พฤษภาคม พ.ศ.2566

ตารางที่ 2.19 แสดงข้อมูล Young Smart Farmer จังหวัดนครพนม

อำเภอ	จำนวนสมาชิก Young Smart Farmer									รวม
	2557	2558	2559	2560	2561	2562	2563	2564	2565	
เมือง	4	3	1	7	7	5	8	7	4	46
ธาตุพนม	1	2	4	3	3	7	2	1	3	26
นาแก	4	4	2	1	4	3	6	2	5	31
เรณูนคร	2	-	-	2	1	5	1	3	1	15
ปลาปาก	-	5	-	2	3	7	3	5	3	28
วังยาง	4	2	-	1	-	3	1	2	4	17
ท่าอุเทน	-	4	5	-	4	3	2	2	1	21
โพนสวรรค์	1	2	3	1	-	-	2	1	4	14
ศรีสงคราม	-	1	2	2	2	3	8	3	3	24
บ้านแพง	-	2	2	-	6	-	2	3	2	17
นาหว้า	3	-	2	3	-	2	3	1	5	19
นาทม	6	2	1	-	2	-	-	-	1	11
รวม	25	27	22	22	32	38	38	30	36	270

ที่มา : สำนักงานเกษตรจังหวัดนครพนม พฤษภาคม พ.ศ.2566

2.1.4 การรับรองผลิตภัณฑ์มาตรฐานชุมชน

บทบาทหน้าที่รับผิดชอบด้านการส่งเสริมสนับสนุนและพัฒนาพัฒนาอุตสาหกรรมและผู้ประกอบการ โดยเฉพาะการส่งเสริมการใช้มาตรฐานผลิตภัณฑ์อุตสาหกรรม และมาตรฐานผลิตภัณฑ์ชุมชน (มผช.) ในปี 2557 - 2562 สำนักงานอุตสาหกรรมจังหวัดนครพนม ได้ดำเนินการประชาสัมพันธ์/เชิญชวนให้ผลิตชุมชนที่ยังไม่ได้รับการรับรองมาตรฐานผลิตภัณฑ์ชุมชน (มผช.) เข้าสู่ระบบการรับรองมาตรฐาน และรับยื่นคำขอการรับรองมาตรฐานผลิตภัณฑ์ชุมชน (มผช.) มีกลุ่มสินค้า OTOP, วิสาหกิจชุมชน, กลุ่มอาชีพ และกลุ่มสหกรณ์ในพื้นที่จังหวัดนครพนม มายื่นขอรับการรับรองมาตรฐานผลิตภัณฑ์ชุมชน โดยจำแนกประเภทได้ดังนี้

ตารางที่ 2.20 การขอรับคำขอใบรับรองมาตรฐานผลิตภัณฑ์ชุมชน (มผช) ในปี 2557 - 2562

ปี พ.ศ.	ประเภทผลิตภัณฑ์/ราย					เป้าหมาย/ปี	
	ผ้าและเครื่องแต่งกาย	ของใช้ ของตกแต่งของที่ระลึก	อาหาร	เครื่องดื่ม	สมุนไพรที่ไม่ใช่อาหาร	แผน/ราย	ผล/ราย
2557	43	56	1	1	9	90	110
2558	49	37	1	5	3	90	95
2559	51	35	6	-	2	90	94
2560	38	46	4	2	2	90	92
2561	48	26	5	3	3	85	85
2562	268	67	1	2	4	85	342

ที่มา : สำนักงานอุตสาหกรรมจังหวัดนครพนม, 31 ตุลาคม 2562

หมายเหตุ ปีงบประมาณ พ.ศ. 2562 หน่วยงานได้รับงบประมาณ จากสำนักงานพัฒนาชุมชนจังหวัดนครพม ภายใต้โครงการ OTOP นวัตวิถี ให้ดำเนินกิจกรรม จำนวน 235 ราย

2.1.5 วิเคราะห์ผลิตภัณฑ์สินค้า OTOP

2.1.5.1 ภาพรวมผลิตสินค้า OTOP จังหวัดนครพนม

ตารางที่ 2.21 สินค้า OTOP ของจังหวัดนครพนม ยอดขาย 10 อันดับแรก

ที่	ชื่อผู้ผลิตผู้ประกอบการ OTOP	ประเภทผลิตภัณฑ์	ประเภทกลุ่ม/ผู้ลิตผู้ประกอบการ	อำเภอ
1	กลุ่มวิสาหกิจปลูกแตงโม อ.ศรีสงคราม	อาหาร	กลุ่มผู้ผลิตชุมชน	ศรีสงคราม
2	นางมารวย อุดมเลิศปรีชา (หมูยอดาวทอง)	อาหาร	ผู้ผลิตชุมชนที่เป็นเจ้าของรายเดียว	ธาตุพนม
3	บริษัท นครพนมบีฟ (ไทยแลนด์) จำกัด	อาหาร	ผู้ผลิตชุมชนที่เป็นเจ้าของรายเดียว	นาแก
4	กลุ่มวิสาหกิจชุมชนเพิ่งตนเองบ้านหนองสะโน	อาหาร	กลุ่มผู้ผลิตชุมชน	ธาตุพนม
5	นายธีระ ด้วงลำพันธ์ (ข้าวทิพมนต์)	อาหาร	ผู้ผลิตชุมชนที่เป็นเจ้าของรายเดียว	ธาตุพนม
6	ป้าเทียนหมูยอ	อาหาร	SMEs	บ้านแพง
7	กลุ่มวิสาหกิจชุมชนการผลิตข้าวกล้องงอก ม.๙ ฝั่งแดง	อาหาร	กลุ่มผู้ผลิตชุมชน	ธาตุพนม
8	นายประธาน ศรีสุโน (ข้าวคุณแม่)	อาหาร	ผู้ผลิตชุมชนที่เป็นเจ้าของรายเดียว	ธาตุพนม
9	นายรัชชานนท์ ประสมทรัพย์	ผ้า และเครื่องแต่งกาย	ผู้ผลิตชุมชนที่เป็นเจ้าของรายเดียว	ธาตุพนม
10	กลุ่มวิสาหกิจชุมชนแปรรูปผลผลิตทางการเกษตรบ้านห้วยไห	อาหาร	กลุ่มผู้ผลิตชุมชน	โพนสวรรค์

ที่มา : สำนักงานเกษตรและสหกร์จังหวัดนครพนม พ.ศ.2565

2.1.5.2 ผลรวมการจำหน่ายสินค้า OTOP

ตารางที่ 2.22 แสดงผลรวมการจำหน่ายสินค้า OTOP ประจำปีงบประมาณ พ.ศ. 2563

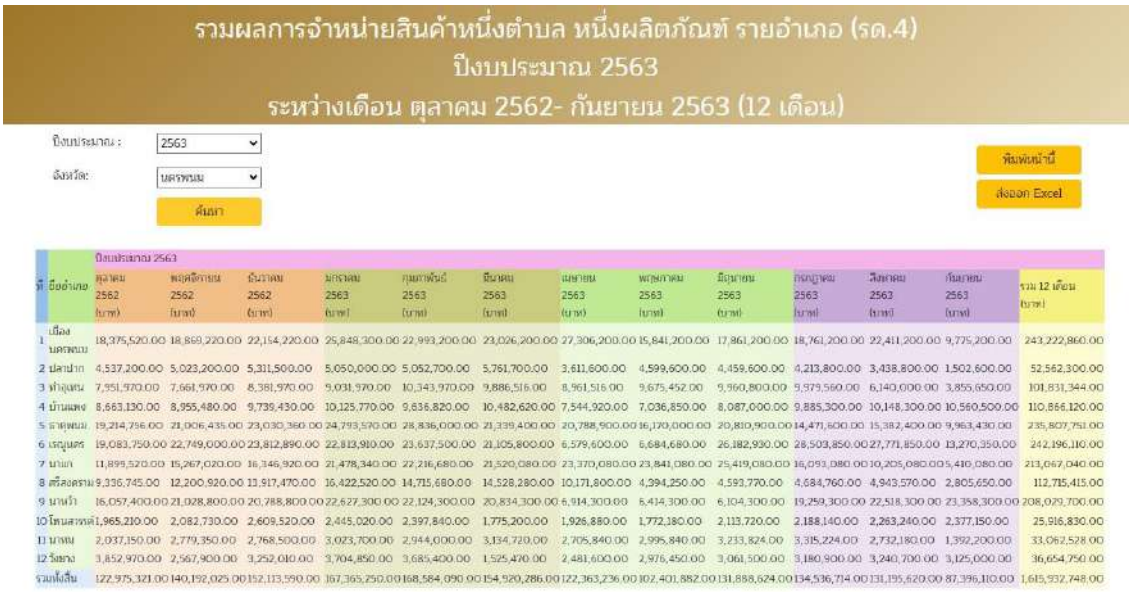

รวมผลการจำหน่ายสินค้าหนึ่งตำบล หนึ่งผลิตภัณฑ์ รายอำเภอ (รด.4)
ปีงบประมาณ 2563
ระหว่างเดือน ตุลาคม 2562- กันยายน 2563 (12 เดือน)

ปีงบประมาณ : 2563
จังหวัด: นครพนม
ค้นหา
พิมพ์หน้านี้
ส่งออก Excel

ที่	ชื่ออำเภอ	ปีงบประมาณ 2563												
		ตุลาคม 2562 (บาท)	พฤศจิกายน 2562 (บาท)	ธันวาคม 2562 (บาท)	มกราคม 2563 (บาท)	กุมภาพันธ์ 2563 (บาท)	มีนาคม 2563 (บาท)	เมษายน 2563 (บาท)	พฤษภาคม 2563 (บาท)	มิถุนายน 2563 (บาท)	กรกฎาคม 2563 (บาท)	สิงหาคม 2563 (บาท)	กันยายน 2563 (บาท)	รวม 12 เดือน (บาท)
1	เมือง นครพนม	18,375,520.00	18,869,220.00	22,154,220.00	25,848,300.00	22,993,200.00	23,026,200.00	27,306,200.00	15,841,200.00	17,861,200.00	18,761,200.00	22,411,200.00	9,775,200.00	243,222,860.00
2	ปลาปาก	4,537,200.00	5,023,200.00	5,311,500.00	5,050,000.00	5,052,700.00	5,761,700.00	3,611,600.00	4,599,600.00	4,459,600.00	4,213,800.00	3,438,800.00	1,502,600.00	52,562,300.00
3	ท่าอุเทน	7,951,970.00	7,661,970.00	8,381,970.00	9,031,970.00	10,343,970.00	9,886,516.00	8,961,516.00	9,675,452.00	9,960,800.00	9,979,560.00	6,140,000.00	3,855,650.00	101,831,344.00
4	บ้านแพง	8,663,130.00	8,955,480.00	9,739,430.00	10,125,770.00	9,836,820.00	10,482,620.00	7,544,920.00	7,036,850.00	8,087,000.00	9,885,300.00	10,148,300.00	10,560,500.00	110,886,120.00
5	ธาตุพนม	19,214,756.00	21,006,435.00	23,030,360.00	24,793,570.00	28,836,000.00	21,339,400.00	20,788,900.00	16,170,000.00	20,810,900.00	14,471,600.00	15,382,400.00	9,963,430.00	235,807,751.00
6	เรณูนคร	19,083,750.00	22,749,000.00	23,812,890.00	22,813,910.00	23,637,500.00	21,105,800.00	6,579,600.00	6,684,680.00	26,182,930.00	28,503,850.00	27,771,850.00	13,270,350.00	242,196,110.00
7	นาแก	11,899,520.00	15,267,020.00	16,346,920.00	21,478,340.00	22,216,680.00	21,520,080.00	23,370,080.00	23,841,080.00	25,419,080.00	16,093,080.00	10,205,080.00	5,410,080.00	213,067,040.00
8	ศรีสงคราม	9,336,745.00	12,200,920.00	13,917,470.00	16,422,520.00	14,715,680.00	14,528,280.00	10,171,800.00	4,394,250.00	4,593,770.00	4,684,760.00	4,943,570.00	2,805,650.00	112,715,415.00
9	นาหว้า	16,057,400.00	21,028,800.00	20,788,800.00	22,627,300.00	22,124,300.00	20,834,300.00	6,914,300.00	6,414,300.00	6,104,300.00	19,259,300.00	22,518,300.00	23,358,300.00	208,029,700.00
10	โพนสวรรค์	1,965,210.00	2,082,730.00	2,609,520.00	2,445,020.00	2,397,840.00	1,775,200.00	1,926,880.00	1,772,180.00	2,113,720.00	2,188,140.00	2,263,240.00	2,377,150.00	25,916,830.00
11	นาทม	2,037,150.00	2,779,350.00	2,768,500.00	3,023,700.00	2,944,000.00	3,134,720.00	2,705,840.00	2,995,840.00	3,233,824.00	3,315,224.00	2,732,180.00	1,392,200.00	33,062,528.00
12	วังยาง	3,852,970.00	2,567,900.00	3,252,010.00	3,704,850.00	3,685,400.00	1,525,470.00	2,481,600.00	2,976,450.00	3,061,500.00	3,180,900.00	3,240,700.00	3,125,000.00	36,654,750.00
รวมทั้งสิ้น		122,975,321.00	140,192,025.00	152,113,590.00	167,365,250.00	168,584,090.00	154,920,286.00	122,363,236.00	102,401,882.00	131,888,624.00	134,536,714.00	131,195,620.00	87,396,110.00	1,615,932,748.00

ที่มา : สำนักงานพัฒนาชุมชนจังหวัดนครพนม พ.ศ.2567

ตารางที่ 2.23 แสดงผลรวมการจำหน่ายสินค้า OTOP ประจำปีงบประมาณ พ.ศ. 2564

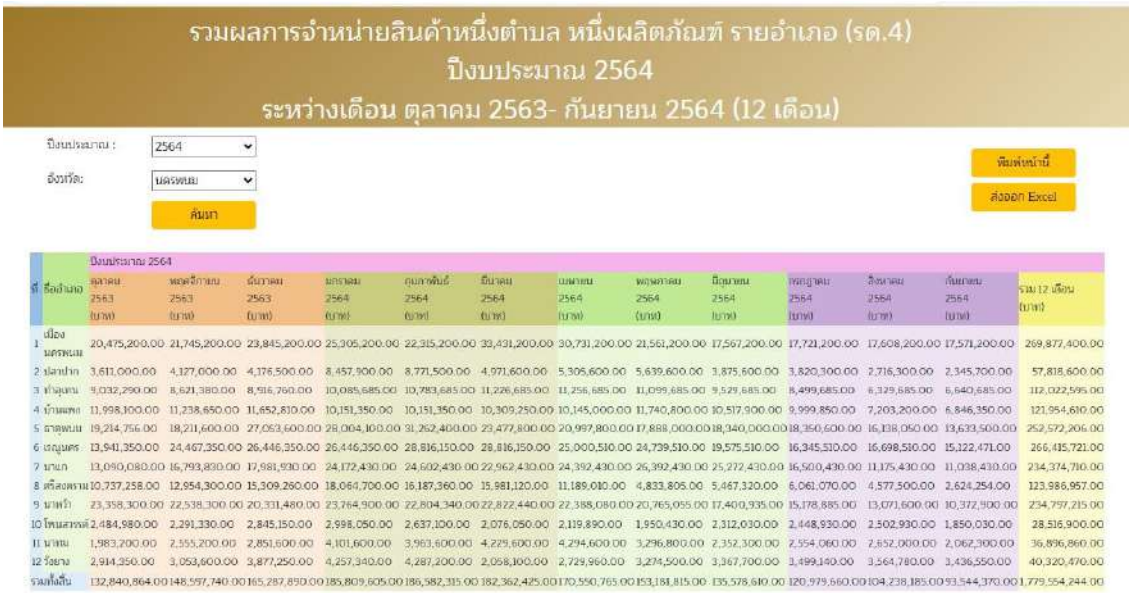

รวมผลการจำหน่ายสินค้าหนึ่งตำบล หนึ่งผลิตภัณฑ์ รายอำเภอ (รด.4)
ปีงบประมาณ 2564
ระหว่างเดือน ตุลาคม 2563- กันยายน 2564 (12 เดือน)

ปีงบประมาณ : 2564
จังหวัด: นครพนม
ค้นหา
พิมพ์หน้านี้
ส่งออก Excel

ที่	อำเภอ	ปีงบประมาณ 2564												
		ตุลาคม 2563 (บาท)	พฤศจิกายน 2563 (บาท)	ธันวาคม 2563 (บาท)	มกราคม 2564 (บาท)	กุมภาพันธ์ 2564 (บาท)	มีนาคม 2564 (บาท)	เมษายน 2564 (บาท)	พฤษภาคม 2564 (บาท)	มิถุนายน 2564 (บาท)	กรกฎาคม 2564 (บาท)	สิงหาคม 2564 (บาท)	กันยายน 2564 (บาท)	รวม 12 เดือน (บาท)
1	เมืองนครพนม	20,475,200.00	21,745,200.00	23,845,200.00	25,305,200.00	22,315,200.00	33,431,200.00	30,731,200.00	21,561,200.00	17,567,200.00	17,721,200.00	17,608,200.00	17,571,200.00	269,877,400.00
2	ปลาปาก	3,611,000.00	4,127,000.00	4,176,500.00	8,457,900.00	8,771,500.00	4,971,600.00	5,306,600.00	5,639,600.00	3,875,600.00	3,820,300.00	2,716,300.00	2,345,700.00	57,818,600.00
3	ท่าอุเทน	9,032,290.00	8,621,380.00	8,916,760.00	10,085,685.00	10,783,685.00	11,226,685.00	11,256,685.00	11,099,685.00	9,529,685.00	8,499,685.00	6,329,685.00	6,640,685.00	112,022,595.00
4	บ้านแพง	11,998,100.00	11,238,650.00	11,652,810.00	10,151,350.00	10,151,350.00	10,309,250.00	10,145,000.00	11,740,800.00	10,517,900.00	9,999,850.00	7,203,200.00	6,846,350.00	121,954,610.00
5	ธาตุพนม	19,214,756.00	18,211,600.00	27,063,600.00	28,004,100.00	31,262,400.00	23,477,800.00	20,997,800.00	17,888,000.00	18,340,000.00	18,350,600.00	16,138,050.00	13,633,500.00	252,572,206.00
6	เรณูนคร	13,941,350.00	24,467,350.00	26,446,350.00	26,446,350.00	28,816,150.00	28,816,150.00	25,000,510.00	24,739,510.00	19,575,510.00	16,345,510.00	16,698,510.00	15,222,471.00	266,415,721.00
7	นาแก	13,090,080.00	16,793,830.00	17,981,930.00	24,172,430.00	24,602,430.00	22,962,430.00	24,392,430.00	26,392,430.00	25,272,430.00	16,500,430.00	11,175,430.00	11,038,430.00	234,374,710.00
8	ศรีสงคราม	10,737,258.00	12,954,300.00	15,309,260.00	18,064,700.00	16,187,360.00	15,981,120.00	11,189,010.00	4,833,805.00	5,467,320.00	6,061,070.00	4,577,500.00	2,624,254.00	123,986,957.00
9	นาหว้า	23,358,300.00	22,538,300.00	20,331,480.00	23,764,900.00	22,804,340.00	22,822,440.00	22,388,080.00	20,765,055.00	17,400,935.00	15,178,885.00	13,071,600.00	10,372,900.00	234,797,215.00
10	โพนสวรรค์	2,484,980.00	2,291,330.00	2,845,150.00	2,998,050.00	2,637,100.00	2,076,050.00	2,119,890.00	1,950,430.00	2,312,030.00	2,448,930.00	2,502,930.00	1,850,030.00	28,516,900.00
11	นาทม	1,983,200.00	2,555,200.00	2,851,600.00	4,101,600.00	3,963,600.00	4,229,600.00	4,294,600.00	3,296,800.00	2,352,300.00	2,554,060.00	2,652,000.00	2,062,300.00	36,896,860.00
12	วังยาง	2,914,350.00	3,053,600.00	3,877,250.00	4,257,340.00	4,287,200.00	2,058,100.00	2,729,960.00	3,274,500.00	3,367,700.00	3,499,140.00	3,564,780.00	3,436,550.00	40,320,470.00
รวมทั้งสิ้น		132,840,864.00	148,597,740.00	165,287,890.00	185,809,605.00	186,582,315.00	182,362,425.00	170,550,765.00	153,181,815.00	135,578,610.00	120,979,660.00	104,238,185.00	93,544,370.00	1,779,554,244.00

ที่มา : สำนักงานพัฒนาชุมชนจังหวัดนครพนม พ.ศ.2567

ตารางที่ 2.24 แสดงผลรวมการจำหน่ายสินค้า OTOP ประจำปีงบประมาณ พ.ศ. 2565

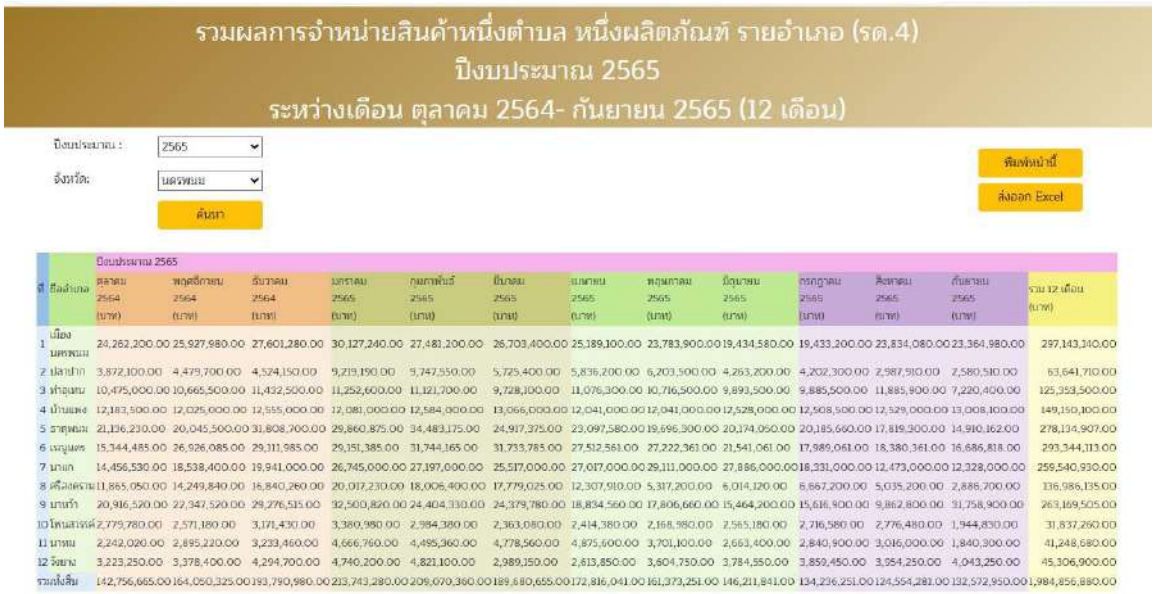

รวมผลการจำหน่ายสินค้าหนึ่งตำบล หนึ่งผลิตภัณฑ์ รายอำเภอ (รด.4)
ปีงบประมาณ 2565
ระหว่างเดือน ตุลาคม 2564- กันยายน 2565 (12 เดือน)

ปีงบประมาณ : 2565
จังหวัด: นครพนม
ค้นหา
พิมพ์หน้านี้
ส่งออก Excel

ที่	อำเภอ	ปีงบประมาณ 2565												
		ตุลาคม 2564 (บาท)	พฤศจิกายน 2564 (บาท)	ธันวาคม 2564 (บาท)	มกราคม 2565 (บาท)	กุมภาพันธ์ 2565 (บาท)	มีนาคม 2565 (บาท)	เมษายน 2565 (บาท)	พฤษภาคม 2565 (บาท)	มิถุนายน 2565 (บาท)	กรกฎาคม 2565 (บาท)	สิงหาคม 2565 (บาท)	กันยายน 2565 (บาท)	รวม 12 เดือน (บาท)
1	เมืองนครพนม	24,262,200.00	25,927,980.00	27,601,280.00	30,127,240.00	27,481,200.00	26,703,400.00	25,189,100.00	23,783,900.00	19,434,580.00	19,433,200.00	23,834,080.00	23,364,980.00	297,143,140.00
2	ปลาปาก	3,872,100.00	4,479,700.00	4,524,150.00	9,219,190.00	9,747,550.00	5,725,400.00	5,836,200.00	6,203,500.00	4,263,200.00	4,202,300.00	2,987,910.00	2,580,510.00	63,641,710.00
3	ท่าอุเทน	10,475,000.00	10,665,500.00	11,432,500.00	11,252,600.00	11,121,700.00	9,728,100.00	11,076,300.00	10,716,500.00	9,893,500.00	9,885,500.00	11,885,900.00	7,220,400.00	125,353,500.00
4	บ้านแพง	12,183,500.00	12,025,000.00	12,555,000.00	12,081,000.00	12,584,000.00	13,066,000.00	12,041,000.00	12,041,000.00	12,528,000.00	12,508,500.00	12,529,000.00	13,008,100.00	149,150,100.00
5	ธาตุพนม	21,136,230.00	20,045,500.00	31,808,700.00	29,860,875.00	34,483,175.00	24,917,375.00	23,097,580.00	19,696,300.00	20,174,050.00	20,185,660.00	17,819,300.00	14,910,162.00	278,134,907.00
6	เรณูนคร	15,344,485.00	26,926,085.00	29,111,985.00	29,151,385.00	31,744,165.00	31,733,785.00	27,512,561.00	27,222,361.00	21,541,061.00	17,989,061.00	18,380,361.00	16,686,818.00	293,344,113.00
7	นาแก	14,456,530.00	18,538,400.00	19,941,000.00	26,745,000.00	27,197,000.00	25,517,000.00	27,017,000.00	29,111,000.00	27,886,000.00	18,331,000.00	12,473,000.00	12,328,000.00	259,540,930.00
8	ศรีสงคราม	11,865,050.00	14,249,840.00	16,840,260.00	20,017,230.00	18,006,400.00	17,779,025.00	12,307,910.00	5,317,200.00	6,014,120.00	6,667,200.00	5,035,200.00	2,886,200.00	136,986,135.00
9	นาหว้า	20,916,520.00	22,347,520.00	29,276,515.00	32,500,820.00	24,404,330.00	24,379,780.00	18,834,560.00	17,806,660.00	15,464,200.00	15,616,900.00	9,862,800.00	31,758,900.00	263,169,505.00
10	โพนสวรรค์	2,779,780.00	2,571,180.00	3,171,430.00	3,380,980.00	2,984,380.00	2,363,080.00	2,414,380.00	2,168,980.00	2,565,180.00	2,716,580.00	2,776,480.00	1,944,830.00	31,837,260.00
11	นาทม	2,242,020.00	2,895,220.00	3,233,460.00	4,666,760.00	4,485,360.00	4,778,560.00	4,875,600.00	3,701,100.00	2,663,400.00	2,840,900.00	3,016,000.00	1,840,300.00	41,248,680.00
12	วังยาง	3,223,250.00	3,378,400.00	4,294,700.00	4,740,200.00	4,821,100.00	2,989,150.00	2,613,850.00	3,604,750.00	3,784,550.00	3,859,450.00	3,954,250.00	4,043,250.00	45,306,900.00
รวมทั้งสิ้น		142,756,665.00	164,050,325.00	193,790,980.00	213,743,280.00	209,070,360.00	189,680,655.00	172,816,041.00	161,373,251.00	146,211,841.00	134,226,251.00	124,554,281.00	132,572,950.00	1,984,856,880.00

ที่มา : สำนักงานพัฒนาชุมชนจังหวัดนครพนม พ.ศ.2567

ตารางที่ 2.25 แสดงผลรวมการจำหน่ายสินค้า OTOP ประจำปีงบประมาณ พ.ศ. 2566

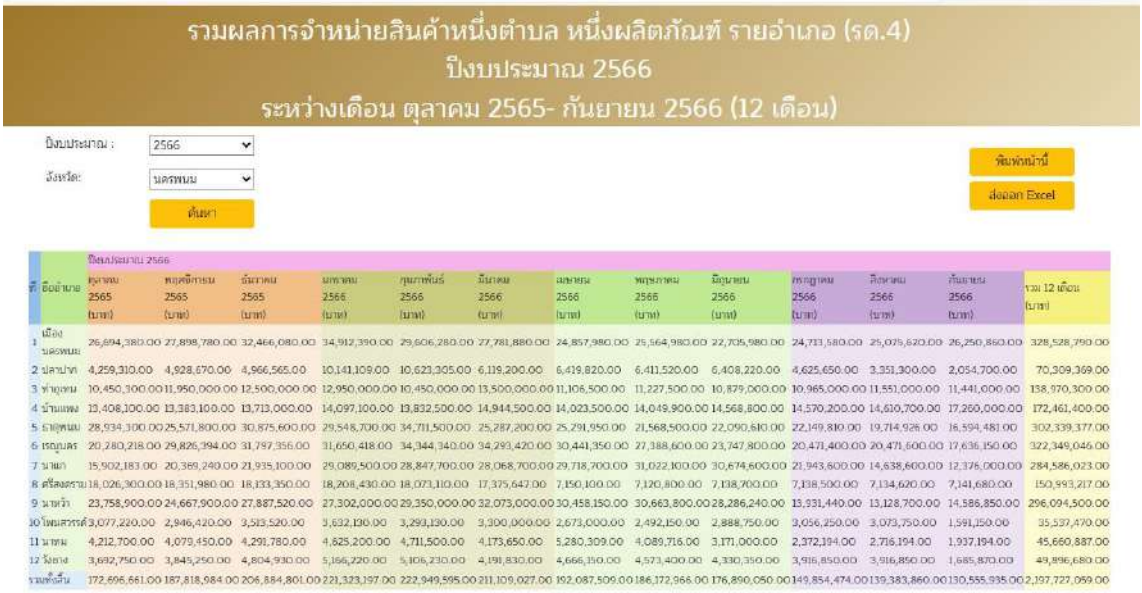

รวมผลการจำหน่ายสินค้าหนึ่งตำบล หนึ่งผลิตภัณฑ์ รายอำเภอ (รด.4)
ปีงบประมาณ 2566
ระหว่างเดือน ตุลาคม 2565- กันยายน 2566 (12 เดือน)

ปีงบประมาณ : 2566
จังหวัด: นครพนม
ค้นหา
พิมพ์หน้านี้
ส่งออก Excel

ที่	อำเภอ	ปีงบประมาณ 2566 ตุลาคม 2565 (บาท)	พฤศจิกายน 2565 (บาท)	ธันวาคม 2565 (บาท)	มกราคม 2566 (บาท)	กุมภาพันธ์ 2566 (บาท)	มีนาคม 2566 (บาท)	เมษายน 2566 (บาท)	พฤษภาคม 2566 (บาท)	มิถุนายน 2566 (บาท)	กรกฎาคม 2566 (บาท)	สิงหาคม 2566 (บาท)	กันยายน 2566 (บาท)	รวม 12 เดือน (บาท)
1	เมืองนครพนม	26,694,380.00	27,898,780.00	32,466,080.00	34,912,390.00	29,606,280.00	27,781,880.00	24,857,980.00	25,564,980.00	22,705,980.00	24,733,580.00	25,075,620.00	26,250,860.00	328,528,790.00
2	ปลาปาก	4,259,310.00	4,928,670.00	4,966,565.00	10,141,109.00	10,623,305.00	6,119,200.00	6,419,820.00	6,411,520.00	6,408,220.00	4,625,650.00	3,351,300.00	2,054,700.00	70,309,369.00
3	ท่าอุเทน	10,450,300.00	11,950,000.00	12,500,000.00	12,950,000.00	10,450,000.00	13,500,000.00	11,106,500.00	11,227,500.00	10,879,000.00	10,965,000.00	11,551,000.00	11,441,000.00	138,970,300.00
4	บ้านแพง	13,408,100.00	13,383,100.00	13,713,000.00	14,097,100.00	13,832,500.00	14,944,500.00	14,023,500.00	14,049,900.00	14,568,800.00	14,570,200.00	14,610,700.00	17,260,000.00	172,461,400.00
5	ธาตุพนม	28,934,300.00	25,571,800.00	30,875,600.00	29,548,700.00	34,711,500.00	25,287,200.00	25,291,950.00	21,568,500.00	22,090,610.00	22,149,810.00	19,714,926.00	16,594,481.00	302,339,377.00
6	เรณูนคร	20,280,218.00	29,826,394.00	31,797,356.00	31,650,418.00	34,344,340.00	34,293,420.00	30,441,350.00	27,388,600.00	23,747,800.00	20,471,400.00	20,471,600.00	17,636,150.00	322,349,046.00
7	นาแก	15,902,183.00	20,389,240.00	21,935,100.00	29,089,500.00	28,847,700.00	28,068,700.00	29,718,700.00	31,022,100.00	30,674,600.00	21,943,600.00	14,638,600.00	12,376,000.00	284,586,023.00
8	ศรีสงคราม	18,026,300.00	18,351,980.00	18,133,350.00	18,208,430.00	18,073,110.00	17,375,647.00	7,150,100.00	7,120,800.00	7,138,700.00	7,138,500.00	7,134,620.00	7,141,680.00	150,993,217.00
9	นาหว้า	23,758,900.00	24,667,900.00	27,887,520.00	27,302,000.00	29,350,000.00	32,073,000.00	30,458,150.00	30,663,800.00	28,286,240.00	13,931,440.00	13,128,700.00	14,586,850.00	296,094,500.00
10	ไพนสวรรค์	3,077,220.00	2,946,420.00	3,513,520.00	3,632,130.00	3,293,130.00	3,300,000.00	2,673,000.00	2,492,150.00	2,888,750.00	3,056,250.00	3,073,750.00	1,591,150.00	35,537,470.00
11	นาทม	4,212,700.00	4,079,450.00	4,291,780.00	4,825,200.00	4,711,500.00	4,173,650.00	5,280,309.00	4,089,716.00	3,171,000.00	2,372,194.00	2,716,194.00	1,937,194.00	45,660,887.00
12	โพนาง	3,692,750.00	3,845,250.00	4,804,930.00	5,166,220.00	5,106,230.00	4,191,830.00	4,666,150.00	4,573,400.00	4,330,350.00	3,916,850.00	3,916,850.00	1,685,870.00	49,896,680.00
รวมทั้งสิ้น		172,696,661.00	187,818,984.00	206,884,801.00	221,323,197.00	222,949,595.00	211,109,027.00	192,087,509.00	186,172,966.00	176,890,050.00	149,854,474.00	139,383,860.00	130,555,935.00	2,197,727,059.00

ที่มา : สำนักงานพัฒนาชุมชนจังหวัดนครพนม พ.ศ.2567

2.1.5.3 ปัจจัยซึ่งส่งผลต่อมูลค่าและความต้องการสินค้า OTOP

ปัจจัยซึ่งส่งผลต่อการเพิ่มขึ้นลดลงของสินค้า OTOP ซึ่งระบุโดยสำนักงานพัฒนาจังหวัดนครพนม ประกอบไปด้วย 3 ปัจจัยหลักๆ ได้แก่

ตัวสินค้าหรือผลิตภัณฑ์ เป็นเรื่องสำคัญที่ผู้ประกอบการ/เจ้าของ ต้องคำนึงถึงและทำความเข้าใจลักษณะและคุณสมบัติของผลิตภัณฑ์ของตนว่ามีจุดเด่น และความแตกต่างจากผลิตภัณฑ์อื่นๆ ที่มีอยู่ในตลาดอย่างไร โดยเฉพาะข้อจำกัดในเรื่องมาตรฐานผลิตภัณฑ์ รูปแบบผลิตภัณฑ์ บรรจุภัณฑ์ ยังไม่สวยงามโดดเด่น ยังเหมาะสมกับความต้องการของตลาด ผู้ผลิตยังขาดองค์ความรู้ในด้านการบริหารจัดการ การพัฒนาผลิตภัณฑ์ เป็นต้น

การตลาด มีขนาดเท่าใดและมีการเติบโตอย่างไร ทั้งในเรื่องปริมาณสินค้าและมูลค่าการซื้อขาย ต้องมีข้อมูลในอดีตหลาย ๆ ปีที่ผ่านมาเพื่อทำการเปรียบเทียบ ทั้งภาพรวมของทั้งตลาดและในแต่ละส่วนของตลาด โดยข้อมูลจะต้องบ่งบอกถึงความต้องการของลูกค้า การรับรู้ของลูกค้า แนวโน้มในการซื้อสินค้า การตัดสินใจซื้อ และสิ่งที่มีอิทธิพลต่อการตัดสินใจซื้อ

นโยบายทุกระดับ โดยเฉพาะจังหวัดนครพนม เป็นจังหวัดที่มีทัศนียภาพที่สวยงาม มีสถานที่ท่องเที่ยวทางศาสนาที่สำคัญ และมีศักยภาพด้านการท่องเที่ยวในฐานะเป็นประตูสู่อินโดจีน เป็นจุดเชื่อมการท่องเที่ยวในภูมิภาคอินโดจีนผ่านสะพานมิตรภาพ 3 (นครพนม-คำมวน) นโยบายจังหวัดนครพนม ที่ประกาศให้จังหวัดนครพนม เป็นเมืองท่องเที่ยวนโยบาย สามที่สุด สู่สุขที่สุด ส่งผลให้นักท่องเที่ยวเดินทางเข้ามาในจังหวัดนครพนมเป็นจำนวนมากในแต่ละปี

ซึ่งปัจจัยที่ได้มีการระบุโดยสำนักงานพัฒนาชุมชน (2561) ดังกล่าวนั้นก็มีความสอดคล้องกับงานวิจัยของ Sitabutr & Pimdee (2017) ซึ่งศึกษาปัจจัยซึ่งมีผลต่อการส่งออกสินค้า OTOP ไปต่างประเทศโดยศึกษาสินค้า OTOP 5 ดาว โดยทำการสำรวจผู้ประกอบการทั้งสิ้น 720 ราย ซึ่งส่งออกสินค้า OTOP ประเภทที่เกี่ยวข้องกับอาหาร และงานหัตถกรรม โดยพบว่าปัจจัยซึ่งส่งผลต่อความสำเร็จต่อการส่งออกได้แก่ 1) ผลิตภัณฑ์ซึ่งออกแบบตรงกับความต้องการและการเจริญเติบโตของตลาด 2) ความพึงพอใจของลูกค้าในการรักษามาตรฐานที่เป็นประจักษ์ในระดับสูง (High Perceived Quality) 3) ความไว้เนื้อเชื่อใจระหว่างลูกค้าและผู้ส่งออกทั้งเรื่องการส่งสินค้า สัญญา ตารางเวลา และจำนวนสินค้า 4) ราคาต้องมีความเหมาะสมและสอดคล้องกับสภาพตลาด เพื่อที่จะให้สินค้า OTOP มีคุณลักษณะที่สอดคล้องกับความต้องการและมาตรฐานดังกล่าวนั้น สำนักงานพัฒนาชุมชนจังหวัดนครพนมก็ได้มีโครงการ 1) ส่งเสริมให้สินเค้า OTOP สามารถเชื่อมโยงกับตลาด เช่น ศูนย์แสดงและจำหน่ายสินค้า หรือศูนย์ OTOP เทรดเดอร์นครพนม ให้เป็นศูนย์กลางช่วยกระจายสินค้าไปสู่ผู้บริโภค มีเป้าหมายเชื่อมโยงการพัฒนาด้านการบริหารจัดการร้านค้า ให้เป็นศูนย์จำหน่ายผลิตภัณฑ์ชุมชน และรวบรวมสู่ร้านค้าส่ง-ปลีกในระดับจังหวัด และ 2) การเชื่อมโยงหมู่บ้านท่องเที่ยวโดยชุมชน เช่น โครงการชุมชนท่องเที่ยว OTOP นวัตวิถี โครงการหมู่บ้าน OTOP เพื่อการท่องเที่ยว และโครงการอื่นๆที่เกี่ยวข้อง รวมอย่างน้อย 100 กว่าหมู่บ้าน/ชุมชน ที่มีจุดแข็งครอบคลุมทุกด้านที่สามารถ

ดึงดูดนักท่องเที่ยวได้ โดยมีจุดเน้นเรื่องการพัฒนาสินค้าและบริการของหมู่บ้าน/ชุมชนเพื่อพัฒนาและยกระดับเป็นสินค้า OTOP ต่อไปมากกว่า 800 ผลิตภัณฑ์

อย่างไรก็ตามประเด็นที่ยังเป็นโจทย์ท้าทาย คือ การทำความเข้าใจกับตลาด และผู้ซื้อสินค้าในแต่ละประเภท ว่าโดยส่วนใหญ่แล้วกลุ่มตลาดเป็นลูกค้ากลุ่มใด การทำความเข้าใจมิติเหล่านั้นย่อมนำไปสู่รูปแบบการส่งเสริมสินค้า OTOP แต่ละประเภทที่ต่างกันออกไป และเป็นการทำการตลาดซึ่งจะมีความจำเพาะเจาะจงกับกลุ่มลูกค้ามายิ่งขึ้น

2.1.6 วิเคราะห์การค้าการลงทุน และการค้าชายแดน

2.1.6.1 ภาพรวมการค้าการลงทุนจังหวัดนครพนม

สถานการณการคาชายแดน ดานจังหวัดนครพนม

- ช่วงปีงบประมาณ 2567 (เดือนตุลาคม 2566 - กันยายน 2567) มีมูลค่ารวม 124,223.23 ล้านบาท แยกเป็นรายการสินค้านำเข้าที่สำคัญ 3 อันดับแรก ได้แก่ พลังงานไฟฟ้า ปุ๋ยเคมีและแผ่นเวเฟอร์ (อิเล็กทรอนิกส์) รายการสินค้าส่งออกที่สำคัญ 3 อันดับแรก ได้แก่ ผลไม้ (ทุเรียน ลำไย ฯลฯ) เครื่องดื่มบำรุงกำลัง และผลิตภัณฑ์ปิโตรเลียม

- ช่วงปีงบประมาณ 2568 (เดือนตุลาคม 2567 - พฤศจิกายน 2567) มีมูลค่ารวม 14,187.74 ล้านบาท แยกเป็นรายการสินค้านำเข้าที่สำคัญ 3 อันดับแรก ได้แก่ พลังงานไฟฟ้า ปุ๋ยเคมีและแบตเตอรี่
รายการสินค้าส่งออกที่สำคัญ 3 อันดับแรก ได้แก่ ผลไม้ (ทุเรียน ลำไย ฯลฯ) เครื่องดื่มบำรุงกำลัง และโค กระบือมีชีวิต

ตารางที่ 2.26 ตารางมูลค่าการค้าชายแดนและการค้าผ่านแดน ปีงบประมาณ พ.ศ. 2562 - 2568
มูลค่าการค้าชายแดน (นำเข้า + ส่งออก) ที่ผ่านด่านศุลกากรนครพนม

หน่วย : ล้านบาท

	2562	2563	2564	2565	2566	2567	2568 (ต.ค.-ธ.ค. 67)	รวม
มูลค่ารวม	**89,774.17**	**74,311.00**	**118,388.00**	**83,816.71**	**122,382.79**	**124,223.23**	**20,960.15**	**633,856.05**
นำเข้า	22,919.80	12,716.14	19,241.23	28,105.82	33,098.59	43,133.46	9,559.77	**168,774.81**
ส่งออก	66,854.37	61,594.86	99,146.77	55,710.89	89,284.20	81,089.77	11,400.38	**465,081.24**
ดุลการค้า	43,934.57	48,878.72	79,905.54	27,605.07	56,185.61	37,956.31	1,840.61	**296,306.43**

ที่มา สำนักงานพาณิชย์จังหวัดนครพนม

ตารางที่ 2.27 มูลค่าสินค้าผ่านแดน จาก สปป.ลาว ไปประเทศที่ 3 (ขาเข้า) และจาก ประเทศที่ 3 ไป สปป.ลาว (ขาออก) ที่ผ่านด่านศุลกากรนครพนม

มูลค่าสินค้าผ่านแดน	**2562**	**2563**	**2564**	**2565**	**2566**	**2567**	**2568 (ต.ค.-ธ.ค. 67)**	**รวม**
ขาเข้า	225.60	354.29	4,015.22	14,931.83	7,301.57	16,968.44	2,156.73	**47,461.56**
ขาออก	1,907.92	1,100.35	2,517.41	5,316.67	4,578.38	5,977.19	3,051.55	**25,066.80**
รวม	**2,133.52**	**1,454.64**	**6,532.63**	**20,248.50**	**11,189.81**	**22,945.63**	**5,208.28**	**72,528.36**

ที่มา สำนักงานพาณิชย์จังหวัดนครพนม

ตารางที่ 2.28 รวมมูลค่าการค้าชายแดน และผ่านแดน

	2562	2563	2564	2565	2566	2567	2568 (ต.ค.-ธ.ค. 67)	รวม
ผ่านด่านศุลกากร	89,774.17	74,311.00	118,388.00	83,816.71	122,382.79	124,223.23	14,188.49	**633,856.05**
ผ่านแดน (ขาเข้า+ขาออก)	2,133.52	1,454.64	6,532.63	20,248.50	11,879.95	22,945.63	5,208.28	**72,528.36**
รวม	**91,907.69**	**75,765.64**	**124,920.63**	**104,065.21**	**134,262.74**	**147,168.86**	**19,396.77**	**706,384.41**

ที่มา สำนักงานพาณิชย์จังหวัดนครพนม

สถานการณ์การค้าชายแดน ด้านจังหวัดนครพนม

มูลค่าการค้ารวมในเดือนธันวาคม 2567 มีมูลค่า 6,771.66 ล้านบาท เปรียบเทียบกับเดือนพฤศจิกายน 2567 มีมูลค่า 7,059.76 ล้านบาท ลดลง 288.10 ล้านบาท หรือลดลงร้อยละ 4.08 เมื่อเปรียบเทียบกับ เดือนเดียวกันของปีก่อน มีมูลค่า 6,948.45 ล้านบาท มูลค่าลดลง 176.79 ล้านบาท หรือลดลงร้อยละ 2.54

มูลค่าการค้ารวม ปีงบประมาณ 2568 (ต.ค.-ธ.ค. 67) มีมูลค่า 20,960.15 ล้านบาท เปรียบเทียบกับเดือนเดียวกันของปีงบประมาณก่อน ซึ่งมีมูลค่า 20,813.38 ล้านบาท เพิ่มขึ้น 146.77 ล้านบาท หรือเพิ่มขึ้นร้อยละ 0.71

การส่งออก

มูลค่าการส่งออกในเดือนธันวาคม 2567 มีมูลค่า 3,803.39 ล้านบาท เปรียบเทียบกับเดือนพฤศจิกายน 2567 มีมูลค่า 3,959.30 ล้านบาท มูลค่าลดลง 155.91 ล้านบาท หรือลดลงร้อยละ 3.94 และเมื่อเปรียบเทียบกับเดือนเดียวกันของปีก่อน ซึ่งมีมูลค่า 3,784.01 ล้านบาท เพิ่มขึ้น 19.38 ล้านบาท หรือเพิ่มขึ้นร้อยละ 0.51

มูลค่าการส่งออกรวม ปีงบประมาณ 2568 (ต.ค.-ธ.ค. 67) มีมูลค่า 11,400.38 ล้านบาท เปรียบเทียบกับเดือนเดียวกันของปีงบประมาณก่อน ซึ่งมีมูลค่า 9,659.78 ล้านบาท เพิ่มขึ้น 1,740.60 ล้านบาท หรือเพิ่มขึ้นร้อยละ 18

สินค้าส่งออก ที่สำคัญ คือ เครื่องดื่มบำรุงกำลัง ทุเรียน ลำไยฯลฯ โค กระบือมีชีวิต ผลิตภัณฑ์ปิโตรเลียมและสิ่งปรุงแต่ง นมผง แผ่นวงจรพิมพ์ สบู่ ครีมอาบน้ำ ครีมทาผิว ลำไยแห้ง ไส้เดือนตากแห้ง

สถิติสินค้าส่งออก ด่านศุลกากรนครพนม ประจำเดือน ธันวาคม 2567

ลำดับ	รายการ	ปริมาณ	น้ำหนัก (KGM)	มูลค่าส่งออกเงินบาท	ประเทศปลายทาง
1	เครื่องดื่มบำรุงกำลัง	23,037,814.88	24,417,212.96	989,545,033.13	VIETNAM
2	ทุเรียน ลำไยฯลฯ	11,055,358.22	12,077,241.72	837,592,132.27	CHINA,VIETNAM
3	โค กระบือมีชีวิต	17,108.00	5,611,500.00	426,899,195.82	LAO REPUBLIC
4	ผลิตภัณฑ์ปิโตรเลียมและสิ่งปรุงแต่ง	12,910,165.00	10,049,674.78	259,230,587.42	LAO REPUBLIC
5	นมผง	60,844.00	219,830.58	130,011,136.04	VIETNAM
6	แผ่นวงจรพิมพ์	881,763.00	61,169.36	85,005,432.03	CHINA
7	สบู่ ครีมอาบน้ำ	442,396.08	439,084.47	60,556,070.68	LAO REPUBLIC
8	ครีมทาผิว	184,774.45	181,424.53	54,509,557.24	LAO REPUBLIC
9	ลำไยแห้ง	1,165,978.00	1,165,978.00	53,330,125.73	VIETNAM
10	ไส้เดือนตากแห้ง	108,860.00	130,700.00	48,197,188.60	CHINA

การนำเข้า

มูลค่าการนำเข้าในเดือนธันวาคม 2567 มีมูลค่า 2,968.27 ล้านบาท เปรียบเทียบกับเดือนพฤศจิกายน 2567 ซึ่งมีมูลค่า 3,100.46 ล้านบาท ลดลง 132.19 ล้านบาท หรือลดลงร้อยละ 4.26 และเมื่อเปรียบเทียบกับเดือนเดียวกันของปีก่อน ซึ่งมีมูลค่า 3,164.44 ล้านบาท ลดลง 196.17 ล้านบาท หรือลดลงร้อยละ 6.20

มูลค่าการนำเข้ารวม ปีงบประมาณ 2568 (ต.ค. - ธ.ค. 67) มีมูลค่ารวมทั้งสิ้น 9,559.77 ล้านบาท เปรียบเทียบกับเดือนเดียวกันของปีงบประมาณก่อน ซึ่งมีมูลค่า 11,153.60 ล้านบาท ลดลง 1,593.83 ล้านบาท หรือลดลงร้อยละ 14.29

สินค้านำเข้า ที่สำคัญ คือ พลังงานไฟฟ้า แบตเตอรี่ ปุ๋ยเคมี เสื้อเชิ้ตสตรี ของอื่นๆ ทำด้วยพลาสติก ปูนซิเมนต์ โทรศัพท์มือถือระบบรวงผึ้งพร้อมอุปกรณ์ครบชุด โมดูลทำความเย็น ชุดกระโปรงสตรี รองเท้า

สถิติสินค้านำเข้า ประจำเดือน ธันวาคม 2567 ด่านศุลกากรนครพนม

ลำดับ	รายการ	ปริมาณ	น้ำหนัก (กก.)	มูลค่า (บาท)	ภาษีอากร (บาท)	ภาษีมูลค่าเพิ่ม (บาท)	สรรพสามิต (บาท)	เพื่อมหาดไทย (บาท)	ประเทศต้นทาง
1	พลังงานไฟฟ้า	232,949,989.32	2.00	415,216,031.72	0.00	29,065,122.22	0.00	0.00	LAO REPUBLIC
2	แบตเตอรี่	840,532.00	120,416.20	242,273,371.96	0.00	0.00	0.00	0.00	CHINA
3	ปุ๋ยเคมี	313,504.00	13,804,000.00	204,976,131.28	0.00	0.00	0.00	0.00	LAO REPUBLIC
4	เสื้อเชิ้ตสตรี	1,864,941.00	612,545.94	163,898,946.63	3,312,984.82	11,704,885.55	0.00	0.00	CHINA
5	ของอื่นๆ ทำด้วยพลาสติก	3,239,330.70	706,242.88	139,683,815.66	2,004,394.93	9,712,911.47	0.00	0.00	CHINA
6	ปูนซิเมนต์	457,084.50	70,111,862.00	121,591,816.99	0.00	8,511,427.16	0.00	0.00	LAO REPUBLIC
7	โทรศัพท์มือถือระบบรวงผึ้งพร้อมอุปกรณ์ครบชุด	295,419.00	17,965.04	115,499,266.96	0.00	7,426,729.40	0.00	0.00	CHINA
8	โมดูลทำความเย็น	6,346,635.00	122,962.33	94,468,430.28	0.00	190,698.86	0.00	0.00	CHINA
9	ชุดกระโปรงสตรี	1,244,457.00	509,958.87	81,863,668.98	5,335,971.24	6,103,991.20	0.00	0.00	CHINA
10	รองเท้า	623,105.00	277,738.21	79,387,126.60	5,017,700.72	5,883,508.82	0.00	0.00	CHINA

2.1.6.2 การค้าชายแดน – การค้าผ่านแดน

จังหวัดนครพนม มีช่องทางการค้า 6 ช่องทาง ประกอบด้วย จุดผ่านแดนถาวร 2 แห่ง และจุดผ่อนปรน 4 แห่ง ดังนี้

(1) จุดผ่านแดนถาวรสะพานมิตรภาพ 3 (นครพนม-คำม่วน) บริเวณบ้านห้อม ตำบลอาจสามารถ อำเภอเมืองนครพนม เป็นเขตติดต่อกับบ้านเวินใต้ เมืองท่าแขก แขวงคำม่วน

(2) จุดผ่านแดนถาวร ท่าเทียบเรือเทศบาลเมืองนครพนม ตำบลในเมือง อำเภอเมืองนครพนม ติดต่อกับเมืองท่าแขก แขวงคำม่วน

(3) จุดผ่อนปรนบ้านหนาดท่า หมู่ 2 ตำบลบ้านกลาง อำเภอเมืองนครพนม เป็นเขตติดต่อกับบ้านปากเป่ง เมืองท่าแขก

(4) จุดผ่อนปรนบ้านโพธิ์ไทร ตำบลไผ่ล้อม อำเภอบ้านแพง เป็นเขตติดต่อกับบ้านท่าสะอาด เมืองปากกระดิ่ง แขวงบอลิคาไซ

(5) จุดผ่อนปรนบ้านธาตุพนมสามัคคี หมู่ที่ 2 อำเภอธาตุพนม เป็นเขตติดต่อกับบ้านด่าน เมืองหนองบก แขวงคำม่วน

(6) จุดผ่อนปรนบ้านท่าอุเทน ตำบลท่าอุเทน อำเภอท่าอุเทน เป็นเขตติดต่อกับบ้านหินปูน เมืองหินปูน แขวงคำม่วน

2.1.6.3 การออกหนังสือรับรอง

แผนภูมิที่ 2.6 แสดงสถิติการออกหนังสือรับรองถิ่นกำเนิดสินค้าของสำนักงานพาณิชย์จังหวัดนครพนมระหว่างปี 2563-2564

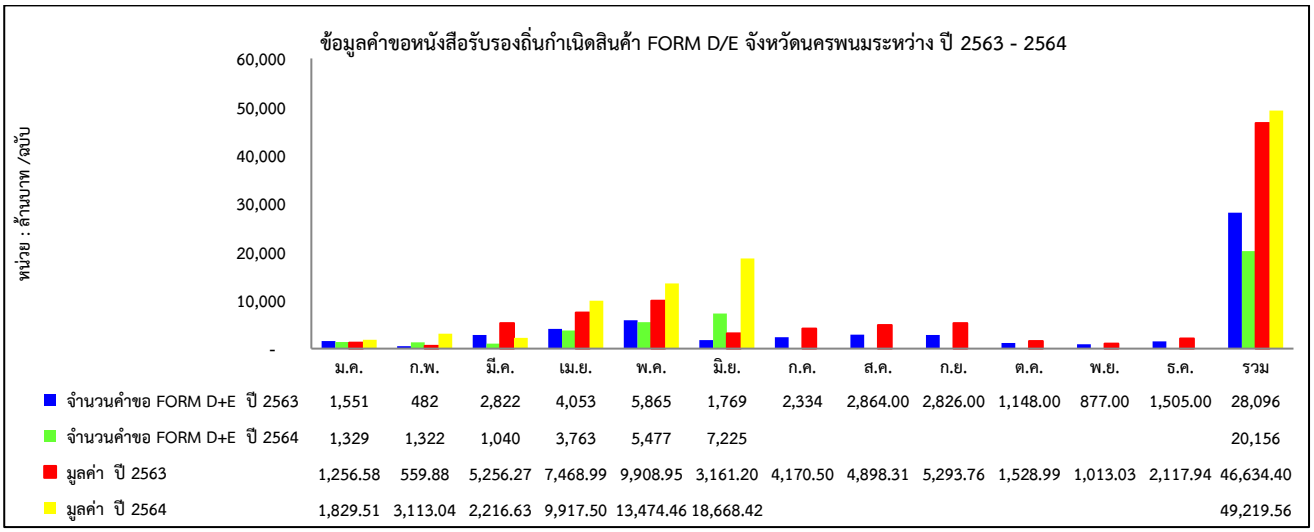

	ม.ค.	ก.พ.	มี.ค.	เม.ย.	พ.ค.	มิ.ย.	ก.ค.	ส.ค.	ก.ย.	ต.ค.	พ.ย.	ธ.ค.	รวม
จำนวนคำขอ FORM D+E ปี 2563	1,551	482	2,822	4,053	5,865	1,769	2,334	2,864.00	2,826.00	1,148.00	877.00	1,505.00	28,096
จำนวนคำขอ FORM D+E ปี 2564	1,329	1,322	1,040	3,763	5,477	7,225							20,156
มูลค่า ปี 2563	1,256.58	559.88	5,256.27	7,468.99	9,908.95	3,161.20	4,170.50	4,898.31	5,293.76	1,528.99	1,013.03	2,117.94	46,634.40
มูลค่า ปี 2564	1,829.51	3,113.04	2,216.63	9,917.50	13,474.46	18,668.42							49,219.56

หมายเหตุ :

1. Form D คือ หนังสือรับรองฯ ที่ออกให้แก่ผู้ส่งออกเพื่อใช้ในการขอรับสิทธิพิเศษตามความตกลงการค้าสินค้าภายใต้ความตกลงเขตการค้าเสรีอาเซียน (ASEAN Free Trade Area : AFTA) สำหรับสินค้าที่ส่งไปประเทศสมาชิกในกลุ่มอาเซียน 10 ประเทศ ได้แก่ ไทย พม่า ลาว เวียดนาม ฟิลิปปินส์ กัมพูชา มาเลเซีย สิงคโปร์ บรูไน และอินโดนีเซีย

2. Form E คือ หนังสือรับรองถิ่นกำเนิดสินค้าที่ออกให้ผู้ส่งออกเพื่อใช้ในการขอรับสิทธิพิเศษตามความตกลงเขตการค้าเสรี (FTA Area-China) ส่วนฮ่องกงไม่ได้อยู่ในกลุ่มจึงไม่ได้รับสิทธิพิเศษฯ นี้

3. หนังสือรับรองถิ่นกำเนิดสินค้าผู้ขอสามารถนำไปใช้ประกอบการส่งออกได้ทั่วประเทศตามความสะดวกของผู้ส่งออกแต่ละราย

2.1.7 วิเคราะห์ด้านการท่องเที่ยว

2.1.7.1 ข้อมูลทั่วไป

สถานที่ท่องเที่ยวในจังหวัดนครพนมสามารถจัดออกเป็น 4 ประเภท ได้แก่ 1) แหล่งท่องเที่ยวทางธรรมชาติและธรณีวิทยา 2) แหล่งท่องเที่ยวทางศาสนา ความเชื่อ และประวัติศาสตร์ 3) แหล่งท่องเที่ยวเพื่อการพักผ่อน 4) แหล่งท่องเที่ยวเชิงวัฒนธรรมและประเพณี ยิ่งไปกว่านั้นโดยลักษณะทางภูมิศาสตร์ (Geo Graphical Setting) ของจังหวัดนครพนมมีลักษณะที่ติดริมน้ำโขง และเป็นเมืองท่าชายแดนติดกับประเทศลาวอันจะเป็นปัจจัยหนึ่งที่ขับเน้นความเป็นไปได้ในการจะพัฒนาจังหวัดนครพนมให้เป็นศูนย์กลางการท่องเที่ยวลุ่มน้ำโขงได้

2.1.7.2 อัตลักษณ์ กับการพัฒนาการท่องเที่ยว

การบวนการสร้างอัตลักษณ์ (Identification) เป็นกระบวนการที่จัดจำแนกหรือแบ่งตัว “ฉัน (I)” และ “คนอื่น (others)” ออกจากกัน ตัวเราจะรู้ว่าตัวเราแตกต่างจากผู้อื่นได้ ก็จากการที่มีผู้อื่นเป็นสิ่งอ้างอิง (Reference) โดยสิ่งที่ย้ำถึงความต่างนี้เองคือ “อัตลักษณ์ (Identity)” ในบริบทของการท่องเที่ยว ความสัมพันธ์ของอัตลักษณ์กับการท่องเที่ยวมักถูกใช้ในบริบทของการท่องเที่ยวเชิงวัฒนธรรม (Cultural Tourism) เพื่อยืนยันความจำเพาะ (Distinctiveness) และความจริงแท้ (Authenticity) ของพิธีกรรม กิจกรรมทางประเพณี สถานที่ ทัศนียภาพ งานศิลปะและงานประดิษฐ์ ความจำเพาะเจาะจงเหล่านี้เองที่จะคัดง้างกับการพัฒนาการท่องเที่ยวขนาดใหญ่ (Mass Industrialized Tourism) ซึ่งผลิตภัณฑ์ถูกผลิตออกเป็นจำนวนมากอย่างไม่มีความแตกต่างกัน

ในบริบทของการท่องเที่ยวของจังหวัดนครพนมได้กำหนดประเด็นการพัฒนาว่าการพัฒนาคุณภาพการท่องเที่ยวและบริการ โดยมีวัตถุประสงค์เพื่อ “เป็นศูนย์กลางการท่องเที่ยวในอนุภูมิภาคลุ่มน้ำโขง” ซึ่งสอดคล้องกับลักษณะเฉพาะในเชิงภูมิศาสตร์ของจังหวัดนครพนมซึ่งมีลักษณะเป็นเมืองชายแดนติดริมฝั่งโขง สามารถมองเห็นแนวทิศเขาจากฝั่งลาวที่มีความสวยงาม ทำให้พื้นที่ดังกล่าวเป็นพื้นที่เชิงยุทธศาสตร์จุดหนึ่ง ซึ่งสามารถใช้ความเฉพาะของพื้นที่ให้เหมาะสมกับการท่องเที่ยวในเชิงพักผ่อนหย่อนใจ การประกอบธุรกิจและบริการ

ขณะเดียวกันเมื่อพิจารณาบริบทในเชิงวัฒนธรรม จังหวัดนครพนมประกอบ ชาติพันธุ์ที่มีความหลากหลาย (Ethnic Diversity) ทั้งสิ้น 8 ชาติพันธุ์ และ 2 เชื้อชาติ เป็นที่น่าสนใจว่าแต่ละกลุ่มชาติพันธุ์ยังคงรักษา และประกอบกิจกรรมทางวัฒนธรรมเพื่อรักษาอัตลักษณ์ของตน เช่น ชาวภูไทก็ยังพยายามรักษาอัตลักษณ์ของตนในกระแสโลกาภิวัตน์ (Globalization) ซึ่งเชื่อมพื้นที่ท้องถิ่นให้เข้ากับพื้นที่โลกโดยตัดข้ามเวลา (Time) และพื้นที่ (Space) ในบริบทเช่นนี้การพัฒนาการท่องเที่ยวของจังหวัดนครพนมจำเป็นต้องตระหนักถึงเงื่อนไขในการพัฒนาการท่องเที่ยวที่มีส่วนในการทำให้อัตลักษณ์เหล่านี้สามารถปรับตัวให้เข้ากับกระแสการในยุคปัจจุบัน แต่ขณะเดียวกันก็ยังสามารถนำเสนออัตลักษณ์เหล่านี้ให้เป็นส่วนสำคัญของการพัฒนาจังหวัดนครพนม ที่จะนำมาซึ่งความเข้มแข็งของเศรษฐกิจฐานราก อันเป็นฐานสำคัญในการแก้ปัญหาความยากจน และกระจายรายได้ให้ชุมชนและท้องถิ่นในที่สุด

2.1.7.3 สถานการณ์การท่องเที่ยวจังหวัดนครพนม

สถานการณ์ด้านการท่องเที่ยวของจังหวัดในปี พ.ศ. 2567

จำนวนนักท่องเที่ยว ปี 2567 จำนวน 2,221,803 คน ชาวไทย 2,041,424 คน ชาวต่างชาติ 180,379 คน

รายได้จากการท่องเที่ยว ปี 2567 จำนวน 4,093 ล้านบาท ชาวไทย 3,702.42 ล้านบาท ชาวต่างชาติ 390.97 ล้านบาท

2.1.7.4 ทิศทางการส่งเสริมตลาดการท่องเที่ยว ประจำปี 2567

ทิศทางการส่งเสริมตลาดการท่องเที่ยว ประจำปี 2567 เร่งฟื้นฟูการท่องเที่ยวไทย สู่บริบทต่อไปที่ดีขึ้น (Moving forward to Better) ทั้งด้านอุปสงค์ (Demand) และอุปทาน (Supply) โดยให้ความสำคัญกับการผลักดันและส่งเสริมระบบนิเวศใหม่ที่มีคุณค่า สมดุลและยั่งยืน พร้อมเสริมภูมิคุ้มกัน สร้างความมั่นคงทางการท่องเที่ยว ก้าวสู่ High Value and Sustainable Tourism ในการผลักดันเป้าหมายรายได้ ทางการท่องเที่ยวของประเทศไทยให้ได้ 3 ล้านล้านบาท เทียบเท่ากับปี 2562

<u>แนวทางการส่งเสริมการท่องเที่ยวตลาดในประเทศ</u>

ภาคเหนือ : ส่งมอบประสบการณ์การท่องเที่ยวที่ผสมผสานระหว่างเสน่ห์วันวานเมืองเหนือ และ ความร่วมสมัย ผ่านพลังละมุนหรือ ซอฟท์เพาเวอร์ ในภูมิภาคที่มีเอกลักษณ์ อัตลักษณ์ที่ชัดเจน

ภาคกลาง : นำเสนอประสบการณ์ท่องเที่ยวที่มีความสุขและแบ่งปันคุณค่าดี ๆ ให้กับผู้เยี่ยมเยือน พร้อมผลักดันและต่อยอดการส่งเสริมการท่องเที่ยวด้วยพลังงานทางเลือก ภายใต้ Concept 4HD (4 Happy-Definition)

ภาคตะวันออกเฉียงเหนือ : นำเสนอหลากหลายประสบการณ์เที่ยวไปกินไป ภายใต้แนวคิด
“อีสาน... ไปไสกะแซ่บ มากกว่าอาหาร คือ ประสบการณ์” ผ่าน 20 เมนูแซ่บ จาก 20 จังหวัดในภาคอีสาน
ภาคตะวันออก : นำเสนอคุณค่าประสบการณ์ท่องเที่ยวผ่านเรื่องราว “Story สบ๊ายสบาย Plus”
ประสบการณ์ท่องเที่ยว ใน 4 รูปแบบ ยืนหนึ่งเรื่องกิน สุดฟินเรื่องสบาย จิตผ่อนคลายสายมู เรียนรู้เรื่องรักษ์
ภาคใต้ : นำเสนอประสบการณ์ท่องเที่ยวหลากหลาย 14 สไตล์ 14 จังหวัด ให้คนไทยเดินทางท่องเที่ยวภาคใต้ได้
ตลอดปี ประสบการณ์สายกิน สายสุขภาพ สายกีฬา ความเชื่อและความศรัทธา สายรักษ์โลก ท่องเที่ยวสุดหรู

2.1.8 ประชากรจังหวัดนครพนม

จากข้อมูลฐานทะเบียนซึ่งจัดเก็บโดยกรมการปกครอง จังหวัดนครพนม มีประชากรทั้งสิ้น 710,187 คน คิดเป็นร้อยละ 1.03 ของประชากรทั้งประเทศ (66,052,615 คน) มีครัวเรือนทั้งสิ้น 243,789 ครัวเรือน โดยแบ่งเป็นชายทั้งสิ้น 353,145 คน (49.28%) และประชากรหญิง 357,042 คน (50.71%) ประชากรในปี 2565 นั้น ไม่เปลี่ยนแปลงจากปี 2564 ซึ่งมีประชากรทั้งสิ้น 716,647 คน อย่างไรก็ตามจากการสำรวจข้อมูลความจำเป็นพื้นฐาน ซึ่งเป็นการสำรวจครัวเรือนแบบรายครัวเรือน (Door-to-door Survey)2 พบว่า จำนวนประชากรจังหวัดนครพนมที่อาศัยอยู่จริงมีจำนวนเพียง 541,901 คน โดยเป็นชายทั้งสิ้น 260,688 คน (48.1%) และเป็นหญิง 281,213 คน (51.9%) แต่ความต่างระหว่างข้อมูลทางทะเบียนและผู้อาศัยจริงอาจสะท้อนให้เห็นการย้ายถิ่นของประชากรของประชากรจังหวัดนครพนม ซึ่งออกไปทำงานนอกจังหวัดนครพนม ซึ่งสอดคล้องกับการสำรวจของสำนักงานสถิติจังหวัดนครพนม ซึ่งมีการสำรวจการย้ายถิ่นประชากรจังหวัดนครพนม ในปี 2565 แสดงให้ให้เห็นว่า การย้ายถิ่นของจังหวัดนครพนมเพิ่มขึ้นอย่างต่อเนื่องตั้งแต่ปี 2560 – 2564 โดยในปี 2565 กลับตัวลดลงถึงร้อยละ 58.8 แต่กลุ่มวัยทำงานยังคงเป็นผู้ที่ย้ายถิ่นมากที่สุด คิดเป็นร้อยละ 86.4 การย้ายถิ่นของปี 2565 ส่วนใหญ่มากกว่าครึ่ง เป็นผู้ช่วยธุรกิจในครัวเรือนโดยไม่ได้รับค่าจ้าง คิดเป็นร้อยละ 53.7 รองลงมาเป็นผู้ประกอบธุรกิจส่วนตัว โดยไม่มีลูกจ้าง คิดเป็นร้อยละ 30.9 เป็นผู้ประกอบอาชีพผู้ปฏิบัติงานที่มีฝีมือในด้านการเกษตร ป่าไม้ ประมง ร้อยละ 50.4 รองลงมาเป็นพนักงานบริการและผู้จำหน่ายสินค้า ร้อยละ 29.8 ดังปรากฏในรูป 2.2

รูปภาพที่ 2.1 แสดงสถานการณ์การย้ายถิ่น จังหวัดนครพนม

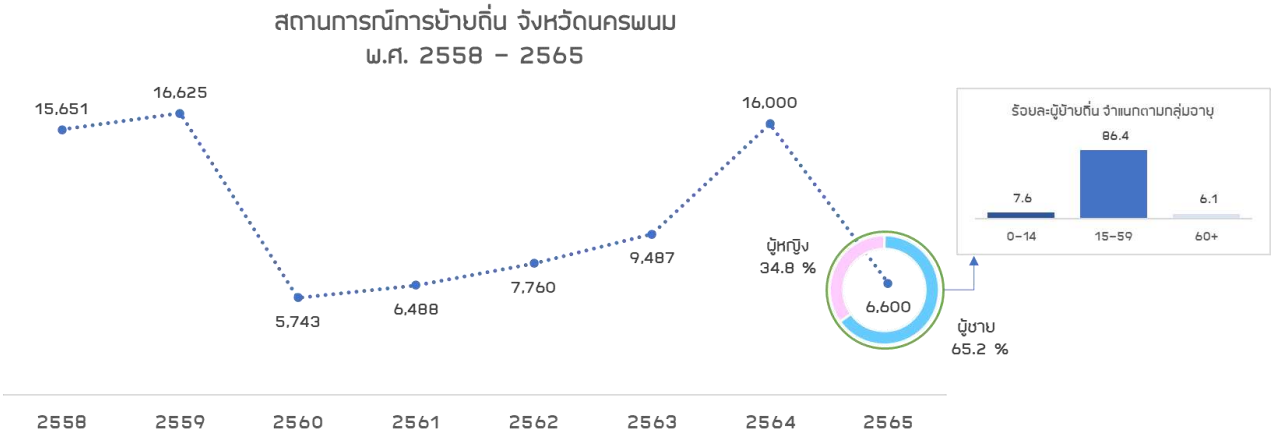

รูปภาพที่ 2.2 การสำรวจการย้ายถิ่นจังหวัดนครพนม ปี 2565

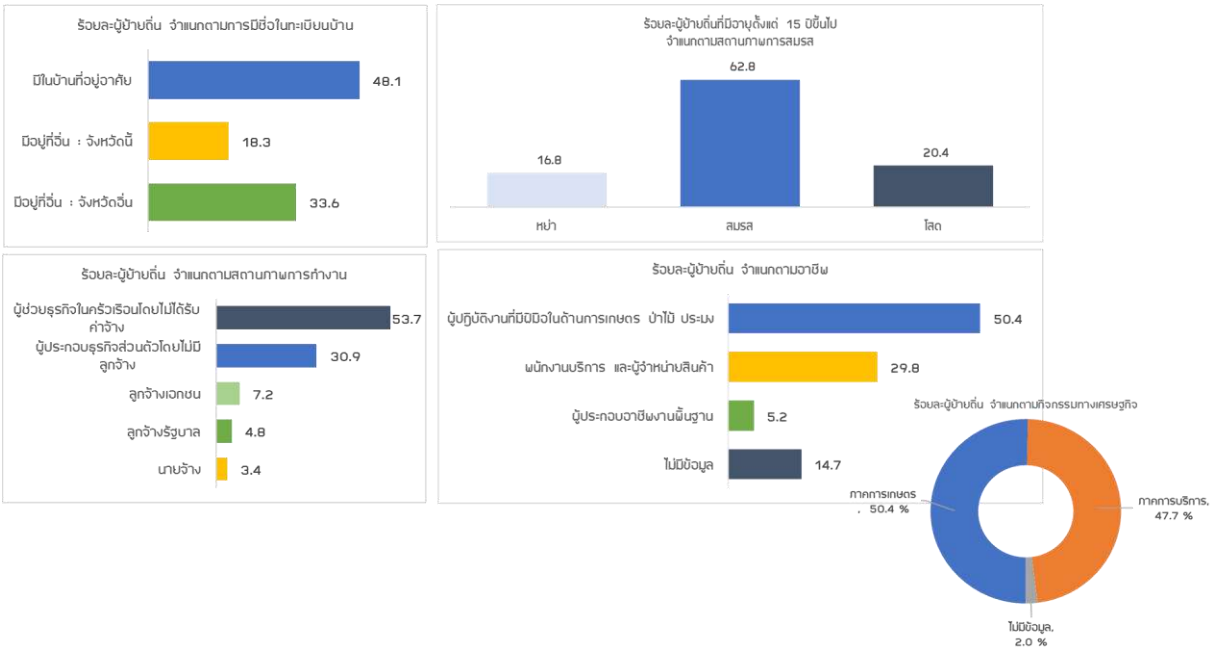

ที่มา: สำนักงานสถิติจังหวัดนครพนม

เมื่อพิจารณาการเปลี่ยนแปลงในเชิงโครงสร้างประชากร โดยใช้ฐานข้อมูลทางทะเบียนราษฎร์จะพบว่าจังหวัดนครพนมมีการเปลี่ยนแปลงทางโครงสร้างประชากร ช่วงปี 2555 กับ 2565 ดังแผนภูมิที่ 2.13

แผนภูมิที่ 2.7 โครงสร้างประชากรจังหวัดนครพนม

ปี 2555 (ซ้าย) และ ปี 2565 (ขวา)

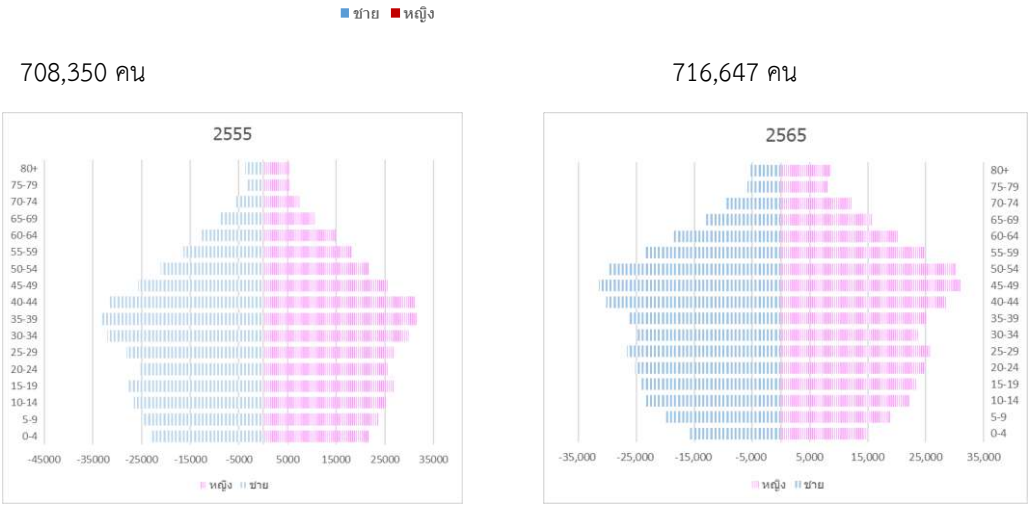

เมื่อพิจารณาการเปลี่ยนแปลงในเชิงโครงสร้างประชากร โดยใช้ฐานข้องมูลทางทะเบียนราษฎร์ พบว่า จังหวัดนครพนมมีการเปลี่ยนแปลงการเปลี่ยนแปลงโครงสร้างประชากรระหว่างช่วงปี 2555 - 2565 ซึ่งจะเห็นได้ว่าโครงสร้างประชากรมีรูปร่างที่เปลี่ยนไป ดังปรากฏแผนภูมิที่ 2.8

แผนภูมิที่ 2.8 แนวโน้มประชากร จังหวัดนครพนม ตั้งแต่ปี 2555 - 2565

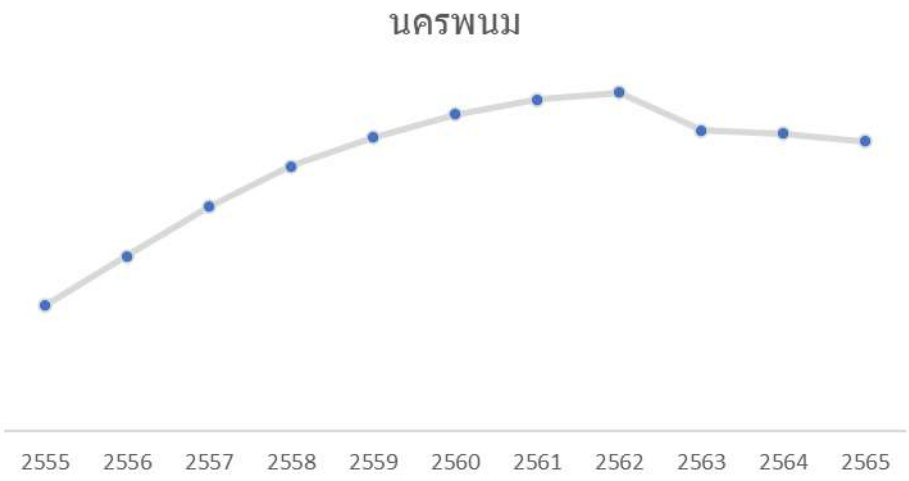

การเปลี่ยนแปลงโครงสร้างประชากรนี้ก็มีความสอดคล้องกับการคาดประมาณการของคณะกรรมการการพัฒนาเศรษฐกิจและสังคมแห่งชาติ จำแนกตามช่วงวัยประชากรมีแนวโน้มลดลงเฉลี่ย 0.49% หรือลดลงประมาณ 2,755 คน/ปี ชี้ให้เห็นการเปลี่ยนแปลงโครงสร้างประชากรของจังหวัดนครพนม และจากการประมาณการดังกล่าวแสดงให้เห็นว่า หลังจากปี 2563 จังหวัดนครพนมจะเข้าสู่สังคมสูงอายุสมบูรณ์ (Aged Society)

แผนภูมิที่ 2.9 แสดงเปรียบเทียบประชาชนวัยเด็ก วัยแรงงาน และวัยสูงอายุ 60 – 64 ปี และ 65 ปีขึ้นไป ระหว่างปี 2554 และ 2564

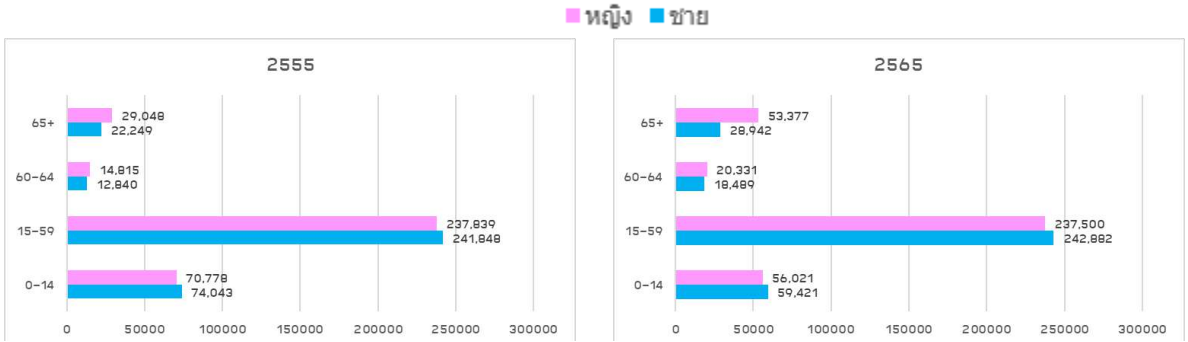

จากแผนภูมิจะเห็นได้ว่า ผู้สูงอายุทั้งสองกลุ่มมีอัตราเพิ่มขึ้น จากปี 2555 อย่างเห็นได้ชัด เมื่อจำแนกออกเป็น 2 กลุ่มอายุแล้ว พบว่า กลุ่มอายุ 60 – 64 ปี ในปี 2565 มีอัตราเพิ่มขึ้นจากปี 2555 คิดเป็นร้อยละ 40.4 และกลุ่มอายุ 65 ปีขึ้นไป ในปี 2565 มีอัตราเพิ่มขึ้นจากปี 2555 คิดเป็นร้อยละ 60.5 และจะเห็นได้ว่าประชากรหญิงจะมีอัตราเพิ่มขึ้นมากกว่าประชากรชาย ในขณะที่ประชากรวัยเด็ก กลุ่มอายุ 0 – 14 ปี จะเห็นได้ว่าปี 2565 มีอัตราลดลงจากปี 2555 คิดเป็นร้อยละ 20.3 ซึ่งแสดงว่าอัตราการเกิดของประชากรลดลง ซึ่งจะมีผลต่อประชากรวัยแรงงานในอนาคต ที่กลับมีอัตราการเพิ่มขึ้นเพียงเล็กน้อย คือเพิ่มขึ้นจากปี 2555 เพียงร้อยละ 0.1

แผนภูมิที่ 2.10 การเปรียบเทียบประชากรวันเด็ก วัยแรงงาน และวัยสูงอายุ พ.ศ. 2555 – 2565

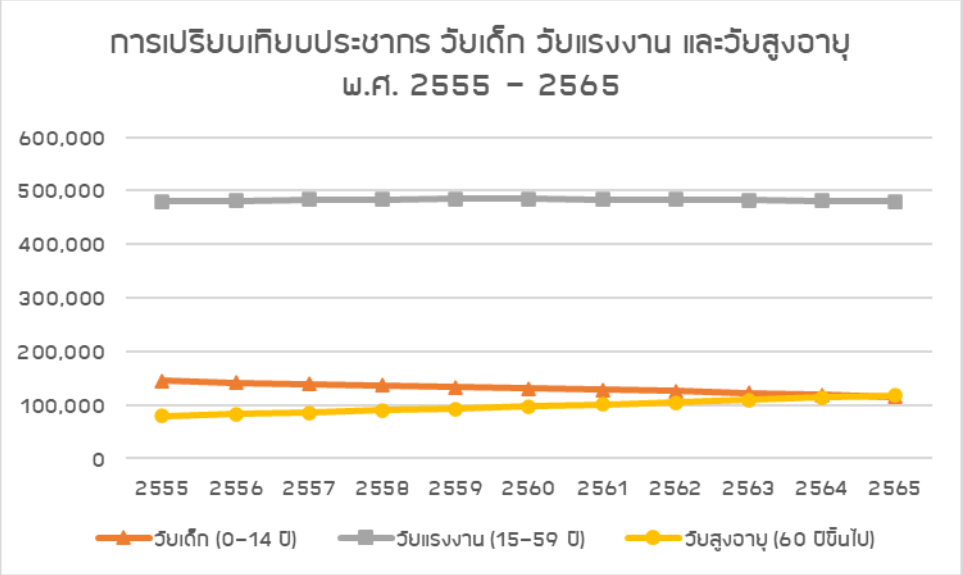

จังหวัดนครพนม ปี 2565 มีการลดลงของวัยเด็ก และการเพิ่มขึ้นของวัยสูงอายุ อย่างต่อเนื่อง ซึ่งเมื่อพิจารณาจากคนวัยแรงงาน 100 คน จะต้องดูแลวัยเด็ก 25 คน และวัยสูงอายุ 24 คน หรือร้อยละ 48.3 ของจำนวนประชากรวัยแรงงานที่ต้องรับภาระด้านเศรษฐกิจและการดูแล แต่อย่างไรก็ดีเด็ก ๆ ก็จะเติบโตเป็นประชากรวัยแรงงานในอนาคต ดังนั้น การกำหนดนโยบายด้านต่าง ๆ ที่จะทำให้ประชากรวัยเด็ก เติบโตมาเป็นประชากรวัยแรงงานที่มีคุณภาพ ต้องวางนโยบายการสาธารณสุข การศึกษา สอดคล้องกับความต้องการของตลาดแรงงานต่อไป และวัยผู้สูงอายุที่กำลังเติบโตในขณะนี้ จึงต้องวางแผนและกำหนดนโยบายการสาธารณสุขและสวัสดิการสังคมด้านต่าง ๆ ให้ดี

2.1.9 วิเคราะห์ด้านแรงงาน

2.1.9.1 ภาพรวมกำลังแรงงาน

จังหวัดนครพนมมีประชากรทั้งสิ้น 710,187 คน โดยสัดส่วนของประชากรเพศหญิงมีมากกว่าเพศชาย ดังนี้ เพศหญิงมีจำนวน 357,042 คน (ร้อยละ 50.71) ขณะที่เพศชายมีจำนวน 353,145 คน (ร้อยละ 49.28) โดยประชากรผู้มีอายุ 15 ปีขึ้นไป มีจำนวน 602,355 คน ประชากรผู้มีอายุต่ำกว่า 15 ปี มีจำนวน 111,929 คน ในกลุ่มผู้อยู่ในวัยทำงาน (ผู้มีอายุ 15 ปีขึ้นไป) จำนวน 444,351 คน พบว่าเป็นผู้อยู่ในกำลังแรงงาน 280,098 คน โดยจำแนกเป็นผู้มีงานทำ 273,344 คน (ร้อยละ 97.59 ของผู้อยู่ในกำลังแรงงานทั้งหมด) ขณะที่ผู้ว่างงาน 2,862 คน (ร้อยละ 1.39) เมื่อเปรียบเทียบการมีงานทำระหว่างเพศชายและเพศหญิง พบว่า (คำนวณจากผู้มีงานทำต่อผู้อยู่ในกำลังแรงงานจำแนกตามเพศ) เพศหญิงมีอัตราร้อยละ 47.69 ขณะที่เพศชายร้อยละ52.31 พิจารณาในภาพรวมจะ พบว่าอัตราการมีงนทำซึ่งคำนวณจากสัดส่วนผู้มีงานทำต่อผู้อยู่ในกำลังแรงงานมีอัตราร้อยละ 97.59 นั่นหมายความ ว่าผู้อยู่ในกำลังแรงงน 100 คน จะมีงานทำประมาณ 97 คน ส่วนอัตราว่างงานพบว่ามีอัตราว่างงานร้อยละ 0.99 โดยเพศชายมีอัตราการว่างงานร้อยละ 0.41 ส่วนเพศหญิงมีอัตราการว่างงานร้อยละ 0.24 สำหรับผู้ที่อยู่นอกกำลังแรงงาน ซึ่งมีจำนวน 164,253 คน พบว่า เป็นผู้ทำงานบ้าน จำนวน 48,370 คน(ร้อยละ 29.45) เรียนหนังสือจำนวน 39,584 คน (ร้อยละ 24.10) เด็ก/คนชรา ป่วย/พิการจนที่ไม่สามารถทำงานได้จำนวน 67,713 คน (ร้อยละ 41.22) และอื่นๆ จำนวน 8,586 คน (ร้อยละ 5.23)

ตารางที่ 2.29 แสดงประชากรอายุ 15 ปีขึ้นไป จำแนกตามสถานภาพแรงงาน จังหวัดนครพนม พ.ศ.2560 - 2566

สถานภาพแรงงาน	ปี (หน่วยเป็นพัน)							
	2559	2560	2561	2562	2563	2564	2565	2566
ประชากรอายุ 15 ปี ขึ้นไป	567,241	564,510	562,259	559,185	559,896	641,735	543,405	715,006
1. กำลังแรงงานรวม	441,110	441,574	441,482	441,965	442,091.00	436,997	445,077	444,351
1.1 กำลังแรงงานปัจจุบัน	303,423	296,773	290,569	281,047	296,351	308,026	285,426	289,098
- ผู้มีงานทำ	293,333	284,572	279,072	271,292	287,601	293,603	278,602	273,344
- ผู้ว่างงาน	5,622	6,316	4,989	6,454	6,377	10,969	3,190	2,862
1.2 กำลังรอฤดูกาล	4,468	5,884	6,926	3,301	2,372	3,454	3,635	3,892
2. ผู้ไม่อยู่ในกำลังแรงงาน	137,687	144,802	150,914	160,918	145,740	128,971	159,651	154,250
2.1 ทำงานบ้าน	20,026	27,292	35,964	42,803	35,303	22,064	44,979	48,370
2.2 เรียนหนังสือ	35,868	36,905	33,760	32,926	35,756	35,823	36,980	39,584
2.3 อื่นๆ	81,794	80,605	81,191	85,190	74,681	71,084	9,079	8,586

ที่มา: การสำรวจภาวะการทำงานของประชากร พ.ศ. 2560-2563 สำนักงานสถิติแห่งชาติ
หมายเหตุ : ข้อมูลเป็นค่าเฉลี่ยของ 4 ไตรมาส

2.1.9.2 จำนวนแรงงานนอกระบบ จำแนกตามเพศ

จำนวนแรงงานนอกระบบ จำแนกตามเพศของจังหวัดนครพนม ใน ปี พ.ศ. 2566 จังหวัดนครพนมมีผู้มีงานทำ จำนวน 288,086 คน แบ่งเป็นแรงงานในระบบจำนวน 51,421 คน (ร้อยละ 17.85) แรงงานนอกระบบจำนวน 236.665 คน (ร้อยละ 82.15) โดยมีจำนวนที่เป็นแรงงานนอกระบบมีเพศชาย จำนวน 129,961 คน (ร้อยละ54.91 ของแรงงานนอกระบบในจังหวัฒนครพนม แรงงานนอกระบบที่เป็นเพศหญิง จำนวน 106,703 คน (ร้อยละ45.09)

แผนภูมิที่ 2.11 จำนวนแรงงานนอกระบบ จำแนกตามเพศ

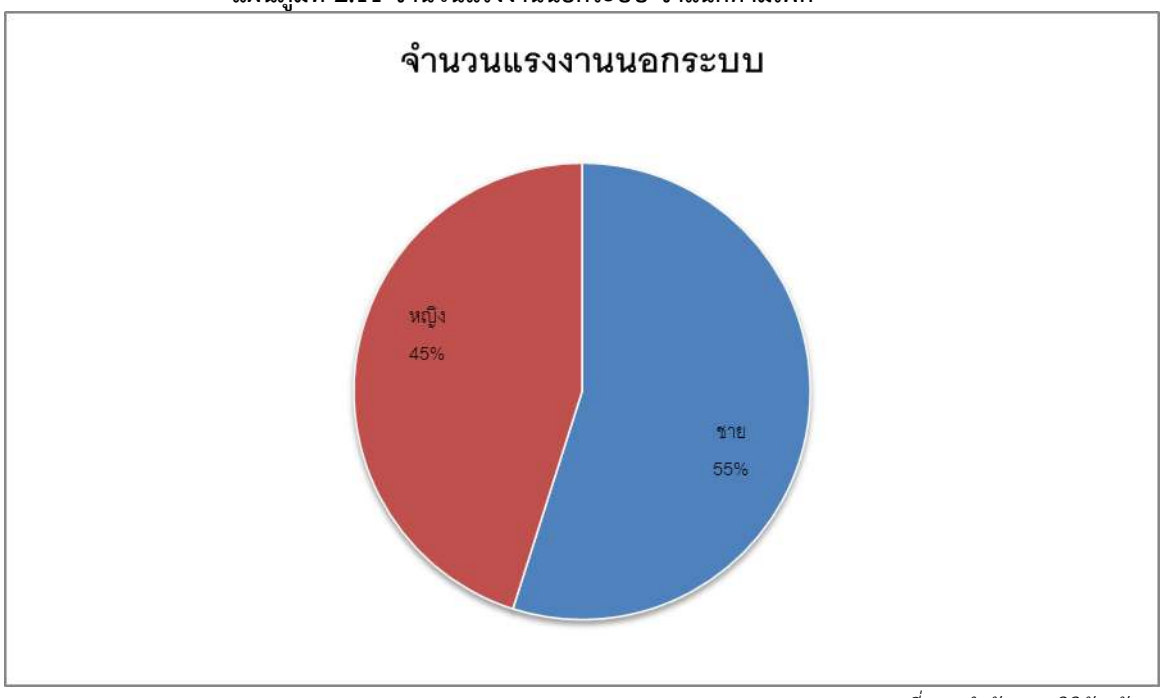

ที่มา : สำนักงานสถิติจังหวัดนครพนม

2.1.9.3 จำนวนแรงงานต่างด้าว

จำนวนแรงงานต่างด้วที่เข้ามาทำงานอย่างถูกต้องตามกฎหมาย มีจำนวนทั้งสิ้น 1,741 คน จำแนกตามสัญชาติการได้รับอนุญาต ดังนี้สัญชาติลาว จำนวน 1,534 คน (ร้อยละ 88.41) สัญชาติเมียนมา จำนวน 59 คน(ร้อยละ 3.39) สัญชาติกัมพูชา จำนวน 39 คน (ร้อยละ 2.24) สัญชาติวียดนาม จำนวน 4 คน (ร้อยละ 0.23) และสัญชาติอื่นๆ จำนวน 105 คน (ร้อยละ 6.23) (ตามตารางที่ 23แผนภูมิ 47) หากพิจารณาแรงงานต่างด้าวถูกกฎหมายที่กล่าวข้างต้นจะพบว่าแรงงานต่างต้าวถูกกฎหมาย ในจังหวัดนครพนมทั้งหมด ส่วนใหญ่แล้วเป็นผู้ประกอบวิชาชีพด้านต่างๆ ที่นายจ้างเป็นผู้นำเข้ามาเอง เนื่องจากเป็น แรงงานทักษะฝีมือที่มีความเชี่ยวชาญระดับสูงซึ่งไม่สามารถหาได้ในจังหวัดและประเทศ จึงต้องส่งเสริมพัฒนาทักษะ ฝีมือแรงงานไทยให้เทียบเท่ามาตรฐานสากลต่อไป

ตารางที่ 2.30 จำนวนแรงงานต่างด้าว แยกรายสัญชาติ (ณ ธันวาคม 2566)

สัญชาติ	จำนวน (คน)	ร้อยละ
1. ลาว	1,534	88.11
2. เมียนมา	59	3.39
3. กัมพูชา	39	2.24
4. เวียดนาม	4	0.23
5. อื่นๆ	105	6.03
รวม	1,741	100

ที่มา : สำนักงานจัดหางานจังหวัดนครพนม ข้อมูล ณ ธันวาคม 2566

คนต่างต้าวที่ใต้รับอนุญาตทำงานตาม พระราชกำหนดการบริหารจัดการการทำงานคนต่างต้าว พ.ศ. ๒๕๖๐ และที่แก้ไขเพิ่มเติม ฉบับที่ 2 พ.ศ. 2561

1. คนต่างตัาวตลอดชีพ ไต้แก่ คนต่างต้าวที่ได้รับอนุญาตให้อยู่ในราชอาณาจักร และทำงาน

ตามประกาศ ของคณะปฏิบัติ ฉบับที่ 322 ลงวันที่ 13 ธันวาคม 2515 จำนวน - คน

2. คนต่ำางต้าวมาตรา 59 ประเภททั่วไป ไต้แก่ คนต่างต้าวที่มีถิ่นที่อยู่ในราชอาณาจักร หรือได้รับอนุญาตให้ข้ามาในราชอาณาจักรเป็นการชั่วราวตามกฎหมายว่าตัวยคนเข้าเมืองโตยมิใซต้รับ อนุญาตให้เข้ามาในฐานะ นักท่องเที่ยว หรือผู้เดินทางผ่าน และไม่มีลักษณะต้องห้ามตามที่กำหนตใน กฎกระทรวง จำนวน 96 คน

3. คนต่างต้าวมาตรา 59 นำเข้าตาม MOU ไต้แก่ คนต่างต้าวสัญชาติเมียนมา สาว และ กัมพูชาที่เข้ามาทำงานตามความตกลงระหว่างรัฐบาลไทย กับ รัฐบาสประเทศต้นทาง จำนวน 722 คน

4. คนต่างต้าวมาตรา 61 ใต้แก่ คนต่างต้าวซึ่งเข้ามาในราชอาณาจักรเป็นการชั่วคราวตามกฎหมายว่าด้วย คนเข้าเมือง เพื่อทำงานอันมีลักษณะจำเป็นหรือเร่งต่วน หรือเป็นงานเฉพาะกิจ ที่มีระยะเวลา จำนวน - คน

5. คนต่างต้าวมาตรา 62 ประเภทส่งสริมการลงทุน ต้แก่ คนต่างต้าวที่เข้ามาทำงานในราชอาณาจักรตามกฎหมายว่าตัวยการส่งเสริมการลงทุน กฎหมายปิโตรเลียม หรือกฎหมายอื่น จำนวน - คน

6. คนต่างตัาวมาตรา 63/1 ประเภทชนกลุ่มน้อย ไต้แก่ คนต่างต้าวที่ไม่ได้รับสัญชาติไทยตามกฎหมายว่า ด้วยสัญชาติ และกระทรวงมหาตไทยต้ออกเอกสารเพื่อรอพิสูจน์สถานะยื่นขอใบอนุญาต ทำงานจำนวน 9 คน

7. คนต่างต้าวมาตรา 63/2 ไต้แก่ คนต่างต้าวที่ต้รับการผ่อนผัน ตามมติคณะรัฐมนตรีจำนวน 914 คน

8. คนต่างต้าวมาตรา 64 ไต้แก่ เข้ามาทำงานในลักษณะไป-กลับ หรืองานตามฤดูกาล จำนวน – คน

ตารางที่ 2.31 จำนวนแรงงานต่างด้าว แยกรายสัญชาติ (ณ ธันวาคม 2566)

ประเภทการได้รับอนุญาต	มาตรา	จำนวน (คน)	ร้อยละ
1. ชั่วคราว (ฝีมือชำนาญการ)	ม. 59	96	5.51
2. นำเข้าตาม MOU	ม. 59	722	41.47
3. ชนกลุ่มน้อย	ม. 63/1	9	0.52
4. คนต่างด้าวที่ได้รับการผ่อนผันตามมติคณะรัฐมนตรี	ม.63/2	914	52.50
รวม		**1,741**	**100**

ที่มา : สำนักงานจัดหางานจังหวัดนครพนม ข้อมูล ณ ธันวาคม 2566

(1) <u>ภาพรวมการใช้แรงงานจังหวัดนครพนม</u> ในบริบทจังหวัดนครพนมการใช้แรงงานข้ามชาติอาจแบ่งได้เป็น 3 กลุ่มใหญ่ๆ ได้แก่

1) กลุ่มแรงงานชั่วคราวตามมาตรา 59 ตามพระราชกำหนดการบริหารจัดการการทำงานของคนต่างด้าว พ.ศ. 2560 (มาตรา 9 ตามกฎหมายเดิม) แรงงานกลุ่มนี้ในจังหวัดนครพนม มักจะทำงานในลักษณะที่เป็นแรงงานฝีมือ โดยส่วนมากเป็นกลุ่มครูต่างชาติ ซึ่งเข้ามาสอนภาษาต่างประเทศ ทั้งในลักษณะของครูอาสาและครูประจำ

2) กลุ่มแรงงานพื้นที่สูงตามมาตรา 63 ตามพระราชกำหนดการบริหารจัดการการทำงานของคนต่างด้าว พ.ศ. 2560 (มาตรา 13 (2) ตามกฎหมายเดิม) โดยในปัจจุบันแรงงานกลุ่มนี้สามารถทำงานได้ทุกประเภท แรงงานกลุ่มในจังหวัดนครพนมเป็นกลุ่มชาติพันธุ์พื้นที่สูงซึ่งอพยพมาจากจังหวัดอื่น ๆ และกลุ่มคนญวนเวียดนามเดิม ที่อพยพเคยเข้ามาในประเทศไทย จากการข้อมูลทางทะเบียนแรงงานกลุ่มนี้จะเข้ามาขออนุญาตทำงานในภาคบริการ งานกรรมกร และงานก่อสร้าง

3) กลุ่มแรงงาน 3 สัญชาติ (เมียนมา กัมพูชา และลาว) แรงงานกลุ่มนี้อาจออกเป็น 3 กลุ่มใหญ่ตามลักษณะการได้มาซึ่งสิทธิในการทำงานและพำนักอาศัยในประเทศไทย ประกอบไปด้วย 1) แรงงานซึ่งเข้ามาทำงานในประเทศไทยผ่านบันทึกความเข้าใจว่าด้วยการจ้างแรงงานระหว่างประเทศ (Memorandum of Understanding: MOU) 2) กลุ่มแรงงานผ่านการพิสูจน์สัญชาติเดิม 3) กลุ่มแรงงานเข้าเมืองอย่างผิดกฎหมายแต่ที่ได้รับอนุญาตให้อยู่อาศัยและทำงานประเทศได้ชั่วคราวตาม มติ ครม. โดยในกลุ่มสุดท้ายในปัจจุบัน จะต้องพิสูจน์สัญชาติให้แล้วเสร็จภายในวันที่ 30 มิถุนายน 2561 ภายหลังวันที่ 30 มิถุนายน หากแรงงานไม่ได้ดำเนินการพิสูจน์สัญชาติให้แล้วเสร็จ แรงงานจะต้องกลับไปประเทศต้นทาง และหากประสงค์จะเข้ามาทำงานในประเทศไทยจะต้องเข้ามาทำงานผ่านช่องทาง MOU เท่านั้น

แรงงาน 3 สัญชาติในจังหวัดนครพนมโดยส่วนใหญ่จะเป็นแรงงานจากสาธารณะรัฐประชาธิปไตยประชาชนลาว (สปป. ลาว) เนื่องด้วยสภาพภูมิประเทศและลักษณะของจังหวัดที่เป็นจังหวัดชายแดน (Border Province) โดยแรงงานกลุ่มดังกล่าวมักจะเข้ามาทำงานในภาคบริการโดยทำงานเป็นพนักงานในร้านอาหารลูกจ้างในครัวเรือน และแรงงานกรรมกรจากฐานข้อมูลของสำนักงานจัดหางานจังหวัดนครพนมสัดส่วนของแรงงานหญิงมากกว่าแรงงานชายในสัดส่วนประมาณ 3 ต่อ 2

สาเหตุของการใช้แรงงาน 3 สัญชาติในจังหวัดนครพนม จะพบว่าเนื่องจากไม่สามารถที่จะหาแรงงานไทยที่จะเข้ามาทำงานในลักษณะดังกล่าวได้ ขณะเดียวกันแรงงานข้ามชาติที่เข้ามาทำงานมีความอดทนเมื่อเทียบกับคนงานไทยในมุมมองของผู้ประกอบการ ทำให้การการใช้แรงงานข้ามชาติเป็นตัวเลือกที่ผู้ประกอบการให้ความสนใจขณะเดียวกันเมื่อพิจารณาจากผลิตภัณฑ์มวลรวมต่อหัว (Gross Domestic Product per Capita: GPP per Capita) ระหว่างประเทศไทยและประเทศลาวในปี 2560 ข้อมูลจากธนาคารโลก (World Bank) แสดงให้เห็นว่าว่า GPP per Capita ของประเทศไทยสูงกว่าของประเทศลาว 2.68 เท่า ($6593.8 ต่อ $2457.4) ความแตกต่างในเชิงเศรษฐกิจ (Economic Disparity) นี้เองที่เป็นปัจจัยหนึ่งที่ดึงดูด (Pull Factor) ให้แรงงานลาวเข้ามาทำงานในประเทศไทย

(2) <u>การเปลี่ยนแปลงในเชิงการใช้แรงงานจังหวัดนครพนม</u> แรงงานในพื้นที่จังหวัดนครพนม มีลักษณะที่มีการเปลี่ยนแปลง ส่วนหนึ่งเนื่องจากลักษณะของแรงงานที่มีการเคลื่อนย้าย (Mobility) ที่สูง และได้รับอิทธิพลจากปัจจัยภายนอก เช่นการเปลี่ยนแปลงกฎหมายโดยเฉพาะอย่างยิ่ง พระราชกำหนด การบริหารแรงงานข้ามชาติปี 2560 และนโยบายของรัฐบาลในการที่เน้นให้แรงงานต่างด้าวโดยเฉพาะอย่างยิ่งแรงงาน 3 สัญชาติต้องถูกเข้ามาทำงานผ่านช่องทาง MOU เท่านั้น ในกลุ่มแรงงานประเภทชั่วคราวตามมาตรา 59 มีการเปลี่ยนแปลงที่สูงกว่าช่วงก่อนหน้าในช่วงปี 2560 เนื่องมาจาก

ในช่วงเวลาดังกล่าวครูต่างชาติซึ่งเข้ามาในลักษณะอาสาสมัครได้หมดสัญญา และมีการเร่งรัดตรวจสถานประกอบการเพื่อตรวจสอบจำนวนของสถานประกอบการซึ่งคนต่างชาติได้ย้ายออก แต่นายจ้างไม่ได้มีการแจ้งให้กับกรมจัดหางานทราบ หลังจากนั้นจำนวนของแรงงานตามมาตรา 59 กลับมาเพิ่มอย่างรวดเร็ว เนื่องจากการสนับสนุนการเรียนภาษาต่างประเทศในโรงเรียน

(3) <u>ประเด็นอื่นๆ</u> แม้ว่าพระราชกำหนดการบริหารการจัดการของคนต่างด้าวจะได้มีการกำหนดตามมาตรา 65 ให้การคนต่างด้าวซึ่งมีสัญชาติของประเทศ ซึ่งติดกับชายแดนของประเทศไทยโดยใช้บัตรผ่านแดน หรือเอกสารอื่นๆ ที่ออกโดยประเทศต้นทาง สามารถทำงานได้ชั่วคราว หรือตามฤดูกาล (Seasonal Work) ได้ แต่อย่างไรก็ตามในการที่จะทำให้มาตราดังกล่าวสามารถบังคับใช้ได้ประเทศไทยจำเป็นต้องมีการทำบันทึกข้อตกลงกับประเทศต้นทาง อย่างไรก็ตามบันทึกข้อตกลงในเรื่องดังกล่าวระหว่างประเทศไทยกับประเทศลาวยังไม่ได้มีการจัดทำขึ้น ทำให้แรงงานชาวลาวไม่สามารถที่จะเข้ามาทำงานในประเทศไทยโดยอาศัยช่องทางตามมาตร 64 ได้ ปัจจุบันแรงงานชาวลาวสามารถข้ามมาทำงานที่ประเทศไทยอย่างถูกต้องตามกฎหมายได้เพียงช่องทางเดียวผ่านช่องทางของ MOU

2.1.10 วิเคราะห์ความยากจน หนี้สินและการเปลี่ยนแปลงโครงสร้างรายได้ครัวเรือน

จากการสำรวจจำนวนครัวเรือนที่เป็นหนี้ภายในจังหวัดนครพนม ซึ่งสำรวจทุก 2 ปี แสดงให้เห็นการเพิ่มขึ้นของสัดส่วนครัวเรือนที่เป็นหนี้ในจังหวัดนครพนมเพิ่มขึ้นระหว่างปี 2556 – 2564 โดยเพิ่มจากร้อยละ 48.27 ในปี 2556 เป็น 48.5 ในปี 2558 52.6 ในปี 2560 53.8 ในปี 2562 และเป็น 61.9 ในปี 2564 ดังแผนภูมิที่ 2.15

แผนภูมิที่ 2.12 สัดส่วนครัวเรือนที่เป็นหนี้ในปี 2556 - 2564

ที่มา : สำนักงานสถิติจังหวัดนครพนม, 2567

เมื่อพิจารณาหนี้สินครัวเรือนเฉลี่ยของจังหวัดนครพนมจะพบว่าแต่ละครัวเรือนมีหนี้เฉลี่ยที่เพิ่มขึ้นโดยในปี 2556 หนี้สินเฉลี่ย 90,411 บาท ในปี 2558 หนี้เฉลี่ยต่อครัวเรือนมีมูลค่าทั้งสิ้น 212,124 บาท ในปี 2560 หนี้เฉลี่ยครัวเรือนคิดเป็น 366,904 บาท ในปี 2562 หนี้เฉลี่ยต่อครัวเรือนมีมูลค่าทั้งสิ้น 234,936 บาท ในขณะที่ปี 2564 หนี้สินเฉลี่ยต่อครัวเรือนมีมูลค่า 330,888 บาท ซึ่งแสดงให้เห็นการเพิ่มขึ้นอย่างรวดเร็วของหนี้สินครัวเรือนในจังหวัดนครพนม

แผนภูมิที่ 2.13 วัตถุประสงค์ของการกู้ยืมเงิน ปี 2556 และ 2564

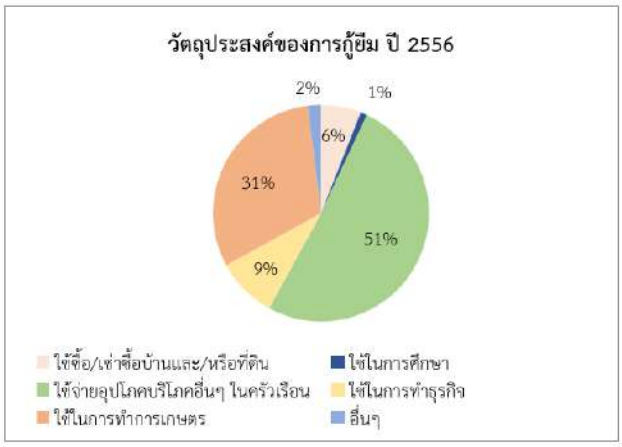

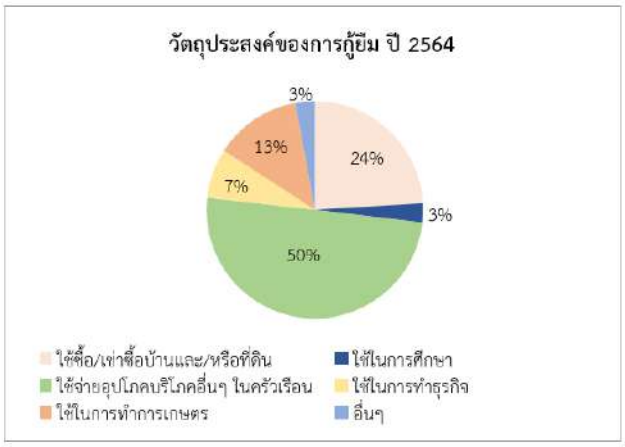

ที่มา: สำนักงานสถิติจังหวัดนครพนม, 2567

2.1.11 วิเคราะห์ด้านสาธารณสุข

2.1.11.1 ปัจจัยที่มีผลต่อระบบสุขภาพจังหวัดนครพนม

การให้บริการทางด้านสุขภาพของจังหวัด มีการพัฒนาคุณภาพบริการที่ดีขึ้นอย่างต่อเนื่องจากข้อมูลพบว่าประชาชนจังหวัดนครพนม มีอายุขัยเฉลี่ยยืนยาวขึ้น อายุคาดเฉลี่ยเมื่อแรกเกิด (LE) และอายุ คาดเฉลี่ยของการมีสุขภาพดี (HALE) ที่มีแนวโน้มเพิ่มขึ้นเรื่อยๆ อายุคาดเฉลี่ยเมื่อแรกเกิด (LE) ที่ 74.9 ป และมีอายุคาดเฉลี่ยของการมีสุขภาพดี (HALE) ถึง 66.8 ป แต่การเปลี่ยนแปลงทางสังคม และสิ่งแวดลอมที่มีผลตอสุขภาพของประชาชน (Social Determinants of Health) มีความหลากหลายควบคุมไดยากขึ้น ทำให้เกิดผลกระทบตอบริบทสุขภาพของจังหวัดนครพนม ดังนี้

(1) สาเหตุการสูญเสียปสุขภาวะจากการตายกอนวัยอันควรของคนนครพนม สภาพปัญหาการเจ็บป่วยเปลี่ยนจากโรคติดเชื้อ เป็น โรคไมติดตอ (Non-Communicable Diseases: NCDs) สาเหตุการตายสำคัญ ได้แก่ อุบัติเหตุทางถนน มะเร็ง ไตวาย และโรคระบบหลอดเลือดและหัวใจ เป็นโรคไม่ติดต่อเรื้อรัง ในปี 2563 พบว่าประชาชนมีอัตราการเสียชีวิตจากโรค NCDs สูงติดอันดับ 5 สาเหตุการตาย คิดป็น 175 ต่อประชากรแสนคน

(2) การเขาสูสังคมผูสูงอายุอยางสมบูรณ (Aged Society) ตามแนวโน้มของประเทศกลุมผูสูงอายุไดเพิ่มขึ้นอยางรวดเร็ว เปน 16.5 % ในป 2559 และมีแนวโนมจะเพิ่มสูงถึง 32.2% ในป 2575 การเจ็บปวยดวยโรคเรื้อรังเพิ่มมากขึ้น สงผลตอภาระคาใชจายทางสุขภาพที่เพิ่มขึ้นตามไปดวย จึงต้องมีการเตรียมความพร้อมรับมือกับการจัดบริการสุขภาพและการดูแลสุขภาพของผู้สูงอายุในจังหวัดนครพนม อย่างทั่วถึง พัฒนาระบบริการปฐมภูมิ โดยเฉพาะด้านการดูแลผู้สูงอายุในการดูแลรักษาโรคไม่ติดต่อเรื้อรัง โรคเบาหวาน ความดันโลหิตสูง เพิ่มอัตรากำลังบุคลากรทางการแพทย์และสาธารณสุขของจังหวัดซึ่งปัจจุบันยังต่ำกวาเกณฑสากล

(3) การพัฒนาเขตเศรษฐกิจพิเศษ และการค้าชายแดน การเคลื่อนย้ายของประชากรและแรงงานข้ามชาติ ทำให้จังหวัดนครพนมมีความเสี่ยงจากโรคอุบัติใหม่ วัณโรค (ปี 2563 : 519 คน) โรคติดตอทางเพศสัมพันธ์ และปัญหาผู้ป่วยจิตเวชจากยาเสพติด สูงกวาพื้นที่อื่นของประเทศ รวมทั้งปญหาจากแรงงานตางชาติที่เพิ่มมากขึ้น โดยเฉพาะแรงงานที่ผิดกฎหมายที่ไมมีประกันสุขภาพหรือไมมีความสามารถในการจายคารักษาพยาบาล โดยข้อมูลในปี 2563 พบว่ามีการบริการทางสุขภาพ ที่ไม่สามารถเรียกเก็บได้ในกลุ่มคนต่างด้าว จำนวน 12,367,523.12 บาท

(4) การแพร่ระบาดของโรคโควิด-19 ซึ่งเป็นโรคอุบัติใหม่ ที่มีการระบาดไปทั่วโลก ทำให้การค้าและการผ่านเข้าออกตามแนวชายแดน และการให้บริการของผู้ประกอบการโรงแรม สุขภาพ และการท่องเที่ยว ต้องยกระดับมาตรฐาน ความสะอาดและสุขอนามัย เพื่อป้องกันและควบคุมการระบาดของโรคโควิด – 19 รวมถึง การนำเทคโนโลยีดิจิทัล มาพัฒนาการให้บริการของหน่วยงานภาครัฐ และเอกชน วิถีชีวิตแบบ New Normal เพื่อลดผลกระทบจากการระบาดของโรค ที่เกิดขึ้นได้อย่างรวดเร็วและรุนแรง

2.1.11.2 โอกาสในการพัฒนาระบบสุขภาพจังหวัดนครพนม

จากสถานการณ์ทางด้านสุขภาพที่เปลี่ยนไปอย่างรวดเร็ว ทั้งในระดับประเทศและระดับจังหวัด ปัญหาโรคไม่ติดต่อเรื้อรัง การก้าวเข้าสู่สังคมผู้สูงอายุ ผลกระทบจากโรคโควิด – 19 และความปกติใหม่ (New Normal) ทำให้จังหวัดนครพนมจำเป็นต้องยกระดับการพัฒนาระบบสุขภาพ และใช้เป็นโอกาสในการพัฒนา ที่สำคัญดังนี้

(1) การแพร่ระบาดของโรคโควิด – 19 ทำให้เกิดการตื่นตัวทางด้านสุขภาพของประชาชน ในการป้องกันโรค เป็นโอกาสที่สำคัญในการส่งเสริมสุขภาพ และสร้างความฉลาดทางสุขภาพ (Health literacy) ของประชาชนทุกระดับ โดยส่งเสริมการใช้เทคโนโลยีดิจิทัล และข้อมูลข่าวสารทางสุขภาพอย่างรู้เท่าทัน การยกระดับการบริการของร้านอาหารและโรงแรมในอุตสาหกรรมการท่องเที่ยว ต้องปรับตัว ให้ได้มาตรฐานทางสุขภาพและสาธารณสุข

(2) ที่ตั้งของจังหวัดนครพนม มีความได้เปรียบทางด้านภูมิศาสตร์ มีเส้นทางคมนาคมขนส่งและที่เชื่อมโยงกับภูมิภาคอินโดจีน และจีนตอนใต้ การเข้าสู่สังคมสูงวัยทั่วโลก และจุดแข็งของการพัฒนาระบบการแพทย์ของประเทศไทยได้รับการยอมรับว่ามีคุณภาพ และมาตรฐานในการรักษาพยาบาลสูง ประกอบกับค่ารักษาพยาบาลที่อยู่ในระดับปานกลาง เป็นโอกาสในการยกระดับการพัฒนาโรงพยาบาลนครพนม ให้เป็นโรงพยาบาลศูนย์อนุภูมิภาคอินโดจีน ซึ่งจะช่วยเพิ่มยกระดับคุณภาพชีวิต ทำให้ประชาชนจังหวัดนครพนม สามารถเข้าถึงบริการการแพทย์ชั้นสูง โดยไม่ต้องไปใช้บริการใน จังหวัดอื่น และเป็นการสร้างมูลค่าทางเศรษฐกิจทางการแพทย์ (Medical Hub)

(3) จุดแข็งของจังหวัดนครพนม ที่มีภูมิประเทศสวยงาม หลากหลาย ได้รับความนิยมจากนักเที่ยวทั่วประเทศ และเป็นกลไกที่สำคัญขับเคลื่อนเศรษฐกิจของจังหวัด การส่งเสริมสุขภาพและออกกำลังกายเชิงการท่องเที่ยว เช่น การจัดงานวิ่งมาราธอน ปั่นจักรยานเพื่อสุขภาพ ไตรกีฬา ในกลุ่มประชาชนจังหวัดนครพนมและกลุ่มนักท่องเที่ยว เป็นอีกโอกาสหนึ่งในการพัฒนาและเป็นปัจจัยสำคัญลดการเกิดโรค NCds และสร้างรายได้ทางเศรษฐกิจให้กับประชาชนทุกกลุ่ม

2.1.12 วิเคราะห์ด้านการศึกษา

2.1.12.1 คุณภาพการศึกษา

ตารางที่ 2.32 ผลการทดสอบ O-NET จังหวัดนครพนม ปีการศึกษา 2565 - 2566

ชั้น/วิชา	ระดับประเทศ			จังหวัดนครพนม		
	2565	2566	เปรียบเทียบ 2566-2565	2565	2566	เปรียบเทียบ 2566-2565
ชั้นประถมศึกษาปีที่ 6						
1. คณิตศาสตร์	28.06	29.96	1.90	25.24	27.91	2.67
2. ภาษาไทย	53.89	57.30	3.41	50.42	53.97	3.55
3. ภาษาอังกฤษ	37.62	37.32	-0.30	32.61	32.93	0.32
4. วิทยาศาสตร์	39.34	40.75	1.41	36.19	38.35	2.16
ชั้นมัธยมศึกษาปีที่ 3						
1. คณิตศาสตร์	24.39	25.38	0.99	22.17	23.17	1.00
2. ภาษาไทย	52.95	50.73	-2.22	48.88	46.18	-2.70
3. ภาษาอังกฤษ	32.05	31.76	-0.29	29.14	29.23	0.09
4. วิทยาศาสตร์	33.32	29.93	-3.39	31.42	28.51	-2.91
ชั้นมัธยมศึกษาปีที่ 6						
1. คณิตศาสตร์	21.61	19.96	-1.65	22.00	19.77	-2.23
2. ภาษาไทย	44.09	40.78	-3.31	44.25	40.34	-3.91
3. ภาษาอังกฤษ	23.44	26.19	2.75	23.67	26.88	3.21
4. วิทยาศาสตร์	28.08	29.09	1.01	28.67	29.52	0.85
5. สังคมศึกษา ศาสนา และวัฒนธรรม	33.00	33.09	0.09	32.98	32.64	-0.34

ที่มา : ข้อมูลผลสัมฤทธิ์ทางการศึกษา สำนักงานศึกษาธิการจังหวัดนครพนม 25 เม.ย. 67

1. ผลการทดสอบ**ผลการทดสอบ O-NET ชั้นประถมศึกษาปีที่ 6** จังหวัดนครพนม **วิชาคณิตศาสตร์** มีค่าเฉลี่ย 27.91 ต่ำกว่าค่าเฉลี่ยระดับประเทศ (29.96) และสูงกว่าปีการศึกษา 2565 ($\overline{X}$ =25.24) **วิชาภาษาไทย** มีค่าเฉลี่ย 53.97 ต่ำกว่าค่าเฉลี่ยระดับประเทศ (57.30) และสูงกว่าปีการศึกษา 2565 ($\overline{X}$ =50.42) **วิชาภาษาอังกฤษ** มีค่าเฉลี่ย 32.93 ต่ำกว่าค่าเฉลี่ยระดับประเทศ ($\overline{X}$ =37.32) และ สูงกว่าปีการศึกษา 2565 ($\overline{X}$ =32.61) และ**วิชาวิทยาศาสตร์** มีค่าเฉลี่ย 38.35 ต่ำกว่าค่าเฉลี่ยระดับประเทศ ($\overline{X}$ =40.75) และสูงกว่าปีการศึกษา 2565 ($\overline{X}$ =36.19)

2. ผลการทดสอบ**ผลการทดสอบ O-NET ชั้นมัธยมศึกษาปีที่ 3** จังหวัดนครพนม **วิชาคณิตศาสตร์** มีค่าเฉลี่ย 23.17 ต่ำกว่าค่าเฉลี่ยระดับประเทศ ($\overline{X}$ =25.38) และสูงกว่าปีการศึกษา 2565 ($\overline{X}$ =22.17) **วิชาภาษาไทย** มีค่าเฉลี่ย 46.18 ต่ำกว่าค่าเฉลี่ยระดับประเทศ ($\overline{X}$ =50.73) และต่ำกว่าปีการศึกษา 2565 ($\overline{X}$ =48.88) **วิชาภาษาอังกฤษ** มีค่าเฉลี่ย 29.23 ต่ำกว่าค่าเฉลี่ยระดับประเทศ ($\overline{X}$ =31.76) และสูงกว่าปีการศึกษา 2565 ($\overline{X}$ =29.14) และ**วิชาวิทยาศาสตร์** มีค่าเฉลี่ย 28.51 ต่ำกว่าค่าเฉลี่ยระดับประเทศ (29.93) และต่ำกว่าปีการศึกษา 2565 ($\overline{X}$ =31.42)

3. ผลการทดสอบ**ผลการทดสอบ O-NET ชั้นมัธยมศึกษาปีที่ 6** จังหวัดนครพนม **วิชาคณิตศาสตร์** มีค่าเฉลี่ย 19.77 ต่ำกว่าค่าเฉลี่ยระดับประเทศ ($\overline{X}$ =19.96) และต่ำกว่าปีการศึกษา 2565 ($\overline{X}$ =22.00) **วิชาภาษาไทย** มีค่าเฉลี่ย **40.34** ต่ำกว่าค่าเฉลี่ยระดับประเทศ ($\overline{X}$ =**40.78**) และต่ำกว่า ปีการศึกษา 2565 (44.25) **วิชาภาษาอังกฤษ** มีค่าเฉลี่ย 26.88 สูงกว่าค่าเฉลี่ยระดับประเทศ ($\overline{X}$ =26.19) และสูงกว่าปีการศึกษา 2565 ($\overline{X}$ =23.67) **วิชาวิทยาศาสตร์** มีค่าเฉลี่ย 29.52 สูงกว่าค่าเฉลี่ยระดับประเทศ ($\overline{X}$ =29.09) และสูงกว่าปีการศึกษา 2565 ($\overline{X}$ =28.67) และ**วิชาวิชาสังคมศึกษา ศาสนาและวัฒนธรรม** มีค่าเฉลี่ย **32.64** ต่ำกว่าค่าเฉลี่ยระดับประเทศ (**33.09**) และต่ำกว่าปีการศึกษา 2565 ($\overline{X}$ =32.98)

2.1.13 วิเคราะห์ด้านความมั่นคง

2.1.13.1 ภาพรวมด้านความมั่นคงจังหวัดนครพนม

เนื่องจากจังหวัดนครพนมเป็นจังหวัดชายแดนที่มีอาณาเขตติดต่อกับประเทศสาธารณรัฐประชาธิปไตยประชาชนลาว (สปป.ลาว) โดยมีแม่น้ำโขงเป็นเส้นแบ่งกลั้นเขตแดน ระยะทางยาว 174 กิโลเมตร นับจากทางทิศเหนือคือ อำเภอบ้านแพง ยาวเรื่อยมาจนถึง ทิศใต้ คืออำเภอธาตุพนม ซึ่งมีอำเภอชายแดน จำนวน 4 อำเภอ 22 ตำบล 118 หมู่บ้าน จึงนับเป็นสาเหตุหลักในการเกิดปัญหาความมั่นคงทั้งในรูปแบบเก่าและรูปแบบใหม่ที่มีความซับซ้อน หลากหลาย ไม่ว่าจะเป็น ปัญหาการก่อการร้าย อาชญากรรมข้ามชาติ การลักลอบขนย้ายยาเสพติดและสิ่งผิดกฎหมายตามแนวชายแดน ปัญหาแรงงานต่างด้าวเข้าเมืองโดยผิดกฎหมาย การค้ามนุษย์ ความขัดแย้งทั้งภายในและภายนอกประเทศ ภัยธรรมชาติและโรคอุบัติใหม่ทำให้เกิดผลกระทบต่อความมั่นคงของประชาชนและประเทศชาติโดยรวม ทั้งทางด้านเศรษฐกิจ สังคม วิถีชีวิตและวัฒนธรรม

2.1.13.2 ความปลอดภัยในชีวิตในทรัพย์สินและความมั่นคง

ตารางที่ 2.33 สถิติคดีอาชญากรรมของจังหวัดนครพนม ในปี พ.ศ. 2560 – 2563

ประเภทคดี	ปี 2560		ปี 2561		ปี 2562		ปี 2563	
	รับแจ้ง (คดี)	จับ (คดี)	รับแจ้ง (คดี)	จับ (คดี)	รับแจ้ง (คดี)	จับ (คดี)	รับแจ้ง (คดี)	จับ (คดี)
1. คดีความผิดเกี่ยวกับชีวิตร่างกายและเพศ	98	89	102	100	115	112	118	112
2. คดีเกี่ยวกับทรัพย์	320	249	223	204	230	201	188	169
3. คดีความผิดพิเศษ	74	32	64	32	73	54	38	27
4. คดีความผิดที่รัฐเป็นผู้เสียหาย	3,390	3,980	3,012	3,312	3,864	3,600	4,968	4,514
รวม	**3,882**	**4,350**	**3,401**	**3,648**	**4,282**	**3,967**	**5,312**	**4,514**
เพิ่มขึ้น/ลดลง (ร้อยละ)			**-9.56**		**25.90**		**24.05**	

สถิติคดีอาชญากรรมของจังหวัดนครพนม ในปี พ.ศ. 2560 – 2563 มีแนวโน้มเพิ่มขึ้นอย่างต่อเนื่องจาก 3,401 คดี ในปี 2561 เป็น 2,282 คดี ในปี 2562 คิดเป็นร้อยละที่เพิ่มขึ้น เท่ากับ 25.90 และในปี 2563 สถิติอาชญากรรมเพิ่มขึ้นเป็น 5,312 คดี เป็นร้อยละที่เพิ่มขึ้น 24.05

ตารางที่ 2.34 คดีความผิดที่เกี่ยวกับยาเสพติดที่เกิดในจังหวัดนครพนมระหว่างปี 2566 – 2567 (1 ตุลาคม 2566 – 30 เมษายน 2567)

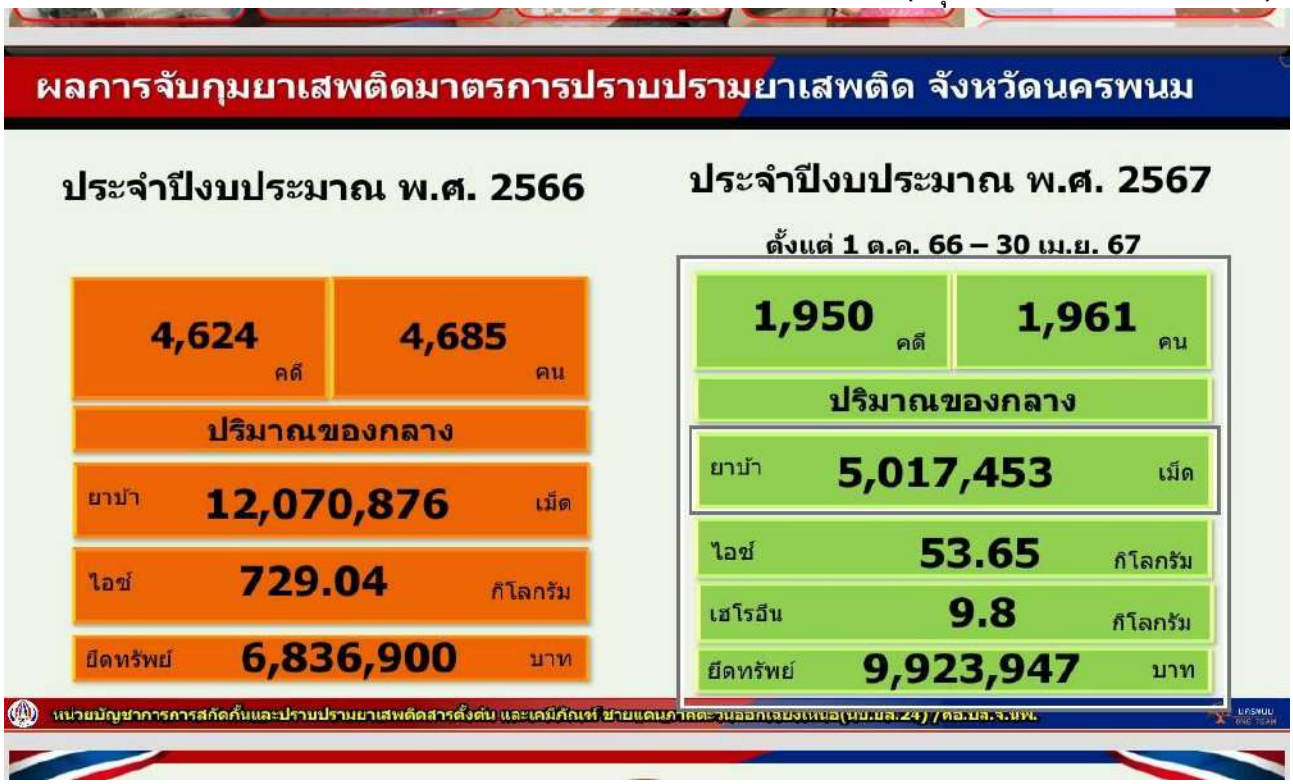

ที่มา ที่ทำการปกครองจังหวัดนครพนม เมษายน 2567

2.1.13.3 ปัญหาที่มีผลกระทบต่อจังหวัดนครพนมด้านความมั่นคง

(1) ปัญหาการแพร่ระบาดของยาเสพติด พื้นที่เป้าหมายการแพร่ระบาดของยาเสพติดที่จะต้องป้องกัน ปราบปราม และเฝ้าระวัง

1) อำเภอเมืองนครพนม จำนวน 7 ตำบล ในเขตตำบลท่าค้อ, ขามเฒ่า, ดงขวาง,บ้านกลาง, อาจสามารถ, คำเตย, หนองญาติ

2) อำเภอธาตุพนม จำนวน 11 ตำบล ในเขตตำบลนาถ่อน, ดอนนางหงส์, แสนพัน, ธาตุพนม, พระกลางทุ่ง, ธาตุพนมเหนือ, น้ำก่ำ, กุดฉิม, โพนแพง, อุ่มเหม้า, ฝั่งแดง

3) อำเภอนาแก จำนวน 4 ตำบล ในเขตตำบลนาแก, หนองสังข์, ก้านเหลือง, นาคู่

4) อำเภอเรณูนคร จำนวน 3 ตำบล ในเขตตำบลเรณูใต้, นางาม, โคกหินแฮ่

5) อำเภอปลาปาก จำนวน 4 ตำบล ในเขตตำบลปลาปาก, โคกสว่าง, หนองฮี, มหาชัย

6) อำเภอท่าอุเทน จำนวน 4 ตำบล ในเขตตำบลท่าอุเทน, หนองเทา, ไชยบุรี, ท่าจำปา

7) อำเภอบ้านแพง จำนวน 1 ตำบล ในเขตตำบลหนองแวง

8) อำเภอโพนสวรรค์ จำนวน 2 ตำบล ในเขตตำบลนาขมิ้น, บ้านค้อ

9) อำเภอศรีสงคราม จำนวน 2 ตำบล ในเขตตำบลศรีสงคราม, นาคำ

10) อำเภอนาหว้า จำนวน 4 ตำบล ในเขตตำบลนาหว้า, บ้านเสียว, เหล่าพัฒนา,นาคูณใหญ่

11) อำเภอนาทม จำนวน 1 ตำบล ในเขตตำบลดอนเตย

12) อำเภอวังยาง จำนวน 2 ตำบล ในเขตตำบลวังยาง, โคกสี

(2) ปัญหาการลักลอบเคลื่อนย้ายสิ่งผิดกฎหมายตามแนวชายแดน อำเภอชายแดนของจังหวัดนครพนม มักจะเกิดปัญหาการลักลอบเคลื่อนย้ายสิ่งผิดกฎหมาย ไม่ว่าจะเป็น ยาเสพติด สินค้าหนีภาษี การโจรกรรมรถยนต์ข้ามชาติ ไม้หวงห้ามต่างๆ เนื่องจากสภาพภูมิประเทศในหลายๆจุด เอื้ออำนวยต่อการกระทำความผิด

(3) ปัญหาแรงงานต่างด้าวหลบหนีเข้าเมือง/การค้ามนุษย์ พื้นที่ป้องกัน ปราบปราม และเฝ้าระวังปัญหาแรงงานต่างด้าวหลบหนีเข้าเมือง/การค้ามนุษย์

1) อำเภอเมืองนครพนม จำนวน 5 ตำบล ในเขตตำบลในเมือง, ท่าค้อ, ขามเฒ่า,ดงขวาง, บ้านกลาง

2) อำเภอธาตุพนม จำนวน 8 ตำบล ในเขตตำบลนาถ่อน, ดอนนางหงส์, แสนพัน,พระกลางทุ่ง, ธาตุพนม, ธาตุพนมเหนือ, น้ำก่ำ, นาหนาด

3) อำเภอท่าอุเทน จำนวน 4 ตำบล ในเขตตำบลท่าอุเทน, หนองเทา, ไชยบุรี, ท่าจำปา

4) อำเภอบ้านแพง จำนวน 2 ตำบล ในเขตตำบลบ้านแพง, หนองแวง

5) อำเภอนาแก จำนวน 2 ตำบล ในเขตตำบลหนองบ่อ, พระซอง

6) อำเภอปลาปาก จำนวน 1 ตำบล ในเขตตตำบลปลาปาก

7) อำเภอเรณูนคร จำนวน 2 ตำบล ในเขตตำบลเรณู, โพนทอง

8) อำเภอนาหว้า จำนวน 1 ตำบล ในเขตตำบลนาหว้า

(4) ปัญหา/อุปสรรคในการดำเนินงาน

4.1) พื้นที่ตามแนวชายแดนไทย - สปป.ลาว มีระยะทางยาว ทำให้การลักลอบเข้าเมืองของผู้อพยพจะกระทำในเวลากลางคืนยากต่อการจับกุม

4.2) เจ้าหน้าที่รัฐไม่สามารถสื่อสารกับผู้อพยพได้เท่าที่ควร เนื่องจากขาดล่ามภาษาเกาหลีในพื้นที่ ทำให้เสียค่าใช้จ่ายในการประสานงานต่างๆ

4.3) ปัญหาที่มีผลกระทบต่อความมั่นคงกับประเทศเพื่อนบ้าน

- ปัญหาเส้นเขตแดน เนื่องจากปัจจุบันยังไม่มีการปักปันเขตแดนทางน้ำ ระหว่างไทย – ลาว เส้นเขตแดนจึงยังไม่มีความชัดเจน

- ปัญหาเกาะดอนในพื้นที่ โดยเฉพาะดอนปลาแดกซึ่งตั้งอยู่บริเวณ ต.ท่าศิลา อ.ธาตุพนม ซึ่งเคยเกิดพิพาทของประชาชนทั้งสองประเทศในการแย่งสิทธิทำกินบนเกาะนี้

- ปัญหาการลักลอบดูดทราย

2.1.13.4 สถานการณ์ความสัมพันธ์กับประเทศเพื่อนบ้าน

ความสัมพันธ์ระหว่างไทย กับ สปป.ลาว ในระดับท้องถิ่นถือว่าอยู่ในระดับที่มีความสัมพันธ์อันดีต่อกันเสมอมา (อำเภอเมืองนครพนม - เมืองท่าแขก , อำเภอธาตุพนม - เมืองหนองบก , อำเภอท่าอุเทน – เมืองหินบูนและอำเภอบ้านแพง – เมืองปากกระดิง) โดยในแต่ละปีมีการประชุมหารือในประเด็นความร่วมมือด้านสำคัญๆ เช่น ความร่วมมือด้านความมั่นคง เศรษฐกิจ สังคม วัฒนธรรม และการพัฒนาด้านต่างๆสำหรับในระดับจังหวัดนั้น จังหวัดนครพนม ได้มีการประชุมข้อตกลงความร่วมมือระหว่างประเทศกับทาง สปป.ลาว และประเทศเวียดนาม ซึ่งได้กำหนดในรูปคณะกรรมการ ดังนี้

(1) ประชุมคณะผู้บริหารระดับสูง 3 ประเทศ 9 จังหวัด ที่ใช้เส้นทางหมายเลข 8 และ 12 (ไทย-สปป.ลาว-เวียดนาม) ในประเด็นความร่วมมือทางด้านเศรษฐกิจ สังคม วัฒนธรรม การศึกษา การท่องเที่ยวและวิทยาศาสตร์และเทคโนโลยี โดยมีการจัดประชุมอย่างน้อยปีละ 1 ครั้ง

(2) ประชุมคณะกรรมการร่วมมือรักษาความสงบเรียบร้อยตามแนวชายแดนไทย - ลาว (นครพนม - คำม่วน , นครพนม- บอลิคำไซ , นครพนม - สะหวันนะเขต) ในประเด็นความร่วมมือทางด้านความมั่นคง จัดประชุมอย่างน้อยปีละ 1 ครั้ง เพื่อแก้ไขปัญหาร่วมกันในระดับจังหวัด-ระดับแขวง ความเป็นระเบียบเรียบร้อยตามชายแดนไทย - ลาว และเป็นการส่งเสริมความสัมพันธ์ที่ดีระหว่างจังหวัดนครพนม และแขวงต่างๆของสปป.ลาว ที่สามารถที่จะไปมาหาสู่กันอย่างสะดวกและเป็นประโยชน์ต่อประชาชนทั้งสองฝ่ายอย่างต่อเนื่อง

2.1.14 ด้านสาธารณภัย

2.1.14.1 อุทกภัย

จากสภาพภูมิประเทศของจังหวัดนครพนมเป็นที่ราบสูง ความสูงของพื้นที่โดยเฉลี่ยสูงกว่าระดับน้ำทะเลประมาณ 140 เมตร สภาพภูมิประเทศแบ่งออกได้เป็น 2 เขต

เขตตอนเหนือ สภาพพื้นที่ส่วนใหญ่เป็นเนินสูงและที่ดอน มีป่าไม้สลับกับพื้นที่ราบที่ใช้ทำนา ทางเหนือสุดของจังหวัดในเขตอำเภอบ้านแพง มีเทือกเขาภูลังกาทอดผ่าน มีแม่น้ำสงครามและแม่น้ำอูนไหลผ่าน ประกอบด้วยอำเภอบ้านแพง อำเภอศรีสงคราม อำเภอท่าอุเทน อำเภอนาหว้า อำเภอโพนสวรรค์ และอำเภอนาทม

เขตตอนใต้ เป็นพื้นที่ใกล้แม่น้ำโขง ทางทิศตะวันออกเป็นที่ราบลุ่ม ส่วนทางทิศตะวันตกซึ่งอยู่ห่างจากแม่น้ำโขงออกไปมีพื้นที่ดอนมีสภาพเป็นป่าเต็งรัง พื้นดินส่วนมากมีลักษณะเป็นหินลูกรัง บางแห่งมีลักษณะเป็นที่เนินและที่ราบสลับกัน มีแม่น้ำก่ำไหลผ่านพื้นที่ทางใต้สุดของจังหวัดในเขตอำเภอนาแก มีเทือกเขาภูพานทอดเป็นแนวกั้นเขตระหว่างจังหวัดนครพนมกับจังหวัดมุกดาหาร ประกอบด้วยอำเภอเมืองจังหวัดนครพนม อำเภอเรณูนคร อำเภอธาตุพนม อำเภอปลาปาก อำเภอนาแก และอำเภอวังยาง

จากลักษณะภูมิประเทศของจังหวัดนครพนมพบว่าขนาบไปด้วยภูเขาสูงของเทือกเขาภูพานและเทือกเขาภูลังกา เมื่อมีปริมาณน้ำฝนตกลงมาตามปกติน้ำจะไหลจากที่สูงลงไปที่ต่ำกว่าเสมอ จังหวัดนครพนมจึงเป็นทางผ่านของน้ำซึ่งไหลผ่านลุ่มน้ำต่างๆ ในจังหวัดแล้วไปบรรจบที่แม่น้ำโขง

จังหวัดนครพนมมีลุ่มน้ำภายในจังหวัดหลายลุ่มน้ำ และมีความเกี่ยวข้องกับการดำเนินชีวิตของชุมชน โดยเฉพาะชุมชนที่ประกอบอาชีพเกี่ยวกับการเกษตรกรรม ปศุสัตว์ และการประมง เป็นอย่างมาก เมื่อถึงคราวมีน้ำฝนตกในพื้นที่จำนวนมากก็ทำให้มีการเก็บน้ำสะสมตามลุ่มน้ำต่างๆ รวมทั้งปริมาณน้ำที่ไหลมาจากจังหวัดข้างเคียงรวมกับน้ำที่มีอยู่เดิมในพื้นที่ ประกอบกับน้ำในแม่น้ำโขงหนุนน้ำตามลุ่มน้ำสาขาต่างๆ ระบายลงสู่แม่น้ำโขงได้ช้า เป็นผลทำให้น้ำเอ่อล้นเข้าท่วมพื้นที่การเกษตรในลุ่มน้ำต่างๆ ลุ่มน้ำที่เกี่ยวข้องในจังหวัดนครพนมและมีอิทธิพลในการเกิดอุทกภัย (หากรับน้ำเกินกว่าที่บรรจุได้) ประกอบด้วย

ตารางที่ 2.35 ปริมาณการรับน้ำของลุ่มน้ำต่างๆ

ที่	ลุ่มน้ำ	ขอบเขตลุ่มน้ำ	ลำห้วยสาขา	พื้นที่ลุ่มน้ำ (ตารางกิโลเมตร)	ปริมาณน้ำท่าเฉลี่ย (ล้าน ลบ.ม./ปี)
1	ลุ่มน้ำโขงส่วนที่ 7 (รหัส 0223)	ตั้งอยู่บริเวณตอนเหนือสุดของจังหวัด ในเขตอำเภอบ้านแพง เป็นแนวยาวตลอดลำน้ำโขงจรดสันปันน้ำของลุ่มแม่น้ำสงคราม	ห้วยลังกา, ห้วยไร่ ห้วยเบือก, ห้วยทราย	2,350	2,290
2	ลุ่มน้ำสงครามตอนล่าง (รหัส 0225)	ต้นกำเนิดอยู่ในอำเภอส่องดาว ไหลลงสู่แม่น้ำโขงที่ตำบลไชยบุรี อำเภอท่าอุเทน	แม่น้ำสงครามตอนล่าง	3,070	1,880

ที่	ลุ่มน้ำ	ขอบเขตลุ่มน้ำ	ลำห้วยสาขา	พื้นที่ลุ่มน้ำ (ตารางกิโลเมตร)	ปริมาณน้ำท่าเฉลี่ย (ล้าน ลบ.ม./ปี)
3	ลุ่มน้ำห้วยน้ำอูน (รหัส 0229)	ต้นกำเนิดอยู่จังหวัดสกลนคร ไหลผ่าน อำเภอนาหว้า และอำเภอศรีสงคราม และลงสู่แม่น้ำสงครามที่บ้านปากอูน อำเภอศรีสงคราม	ห้วยน้ำอูน	3,542	1,338
4	ลุ่มน้ำห้วยทวย (รหัส 0230)	ต้นกำเนิดอยู่อำเภอกุสุมาลย์ จังหวัดสกลนคร ไหลลงสู่แม่น้ำโขงที่ตำบลเวินพระบาท อำเภอท่าอุเทน	ห้วยทวย ห้วยสาขาย่อย	782	253
5	ลุ่มน้ำโขงส่วนที่ 8 (รหัส 0231)	ตั้งอยู่บริเวณตอนกลางของจังหวัดนครพนม	ห้วยบังกอ ห้วยบังฮวก ห้วยสาขา	1,145	385
6.	ลุ่มน้ำก่ำ (รหัส 0233)	ต้นกำเนิดเทือกเขาภูพานไหลลงแม่น้ำโขงที่อำเภอธาตุพนม จังหวัดนครพนม	ลำน้ำก่ำ,ลำน้ำบัง ห้วยแคน, ห้วยตับเต่า	2,678	1,407
7.	ลุ่มน้ำโขงส่วนที่ 9 (รหัส 0234)	ตั้งอยู่บริเวณตอนใต้สุดของจังหวัดรอยต่อเขตจังหวัดมุกดาหาร	ห้วยกะเบา ห้วยสาขาย่อย	449	214

ที่มา : สถานีอุตุนิยมวิทยานครพนม

ลักษณะภูมิอากาศและฤดูกาลของจังหวัดนครพนมที่เอื้อให้เกิดสถานการณ์อุทกภัย คือ

จังหวัดนครพนมมีฝนตกชุกมากในแต่ละปีด้วยอิทธิพลจากลมมรสุมตะวันตกเฉียงใต้ที่พัดปกคลุมประเทศไทยระหว่างกลางเดือนพฤษภาคมถึงกลางเดือนตุลาคม โดยมีแหล่งกำเนิดจากบริเวณความกดอากาศสูง ในซีกโลกใต้บริเวณมหาสมุทรอินเดีย ซึ่งพัดออกจากศูนย์กลางเป็นลมตะวันออกเฉียงใต้ และเปลี่ยนเป็นลมตะวันตกเฉียงใต้เมื่อพัดข้ามเส้นศูนย์สูตร มรสุมนี้จะนำมวลอากาศชื้นจากมหาสมุทรอินเดียมาสู่ประเทศไทย ทำให้มีเมฆมากและฝนชุกทั่วไป ซึ่งในช่วงเวลาดังกล่าวจังหวัดนครพนมมักจะมีร่องความกดอากาศต่ำพาดผ่านทำให้เกิดพายุฝนเป็นจำนวนมากและติดต่อกันหลายวัน ดูได้ จากปริมาณน้ำฝนรวมที่ตกในพื้นที่ต่างๆ ในจังหวัดนครพนม นับวันจะดูมีความรุนแรงขึ้นเพราะปัจจัยหลายๆ อย่างจากธรรมชาติ เช่น โลกร้อนขึ้น การละลายของน้ำแข็งขั้วโลก การลดลงของป่าไม้ การลดลงของชั้นโอโซน การเปลี่ยนแปลงสภาพภูมิอากาศ (climate change) เป็นต้น

จังหวัดนครพนมเป็นจังหวัดที่มีฝนตกชุกในฤดูฝน เนื่องจากได้รับอิทธิพลจากลมมรสุมตะวันตกเฉียงใต้ที่พัดปกคลุม และอิทธิพลจากป่าไม้และเทือกเขาจากสาธารณรัฐประชาธิปไตยประชาชนลาว รวมทั้งพายุจากทะเลจีนใต้ที่เคลื่อนผ่านหรือเคลื่อนเข้าใกล้ ฝนตกชุกตั้งแต่กลางเดือนพฤษภาคมถึงกลางเดือนตุลาคม ซึ่งในปี 2566 มีฝนตก 130 วัน ปริมาณฝน 2,567.7 มิลลิเมตร อุณหภูมิสูงสุด 41.2 องศาเซลเซียส เมื่อวันที่ 7 พฤษภาคม 2566 และอุณหภูมิต่ำที่สุด 8.4 องศาเซลเซียส เมื่อวันที่ 30 มกราคม 2566

ตารางที่ 2.36 แสดงปริมาณน้ำฝน ปี 2565 – 2567

ปี	พ.ศ.2565				พ.ศ.2566				พ.ศ.2567			
	ปริมาณฝน (มม.)	จำนวนวันที่ตก	ปริมาณฝนสูงสุด	วันที่ปริมาณฝนสูงที่สุด	ปริมาณฝน (มม.)	จำนวนวันที่ตก	ปริมาณฝนสูงสุด	วันที่ปริมาณฝนสูงที่สุด	ปริมาณฝน(มม.)	จำนวนวันที่ตก	ปริมาณฝนสูงสุด	วันที่ปริมาณฝนสูงที่สุด
ทั้งปี	1,908.1	142	174.6	11	2567.7	130	136.0	20	2211.9	127	98.5	30
มกราคม	6.5	4	2.9	23	22.6	2	22.4	11	0	0	0.0	-
กุมภาพันธ์	21.7	6	10.3	20	13.2	3	10.5	8	1.6	2	1.5	3
มีนาคม	50.7	7	19.5	7	10.3	4	23.2	28	90.6	8	56.9	29
เมษายน	119.9	6	57.6	22	53.4	7	34.9	1	0.0	0	0.0	-
พฤษภาคม	257.3	22	40.4	27	104.3	13	40.4	10	270.8	20	98.5	30
มิถุนายน	223.8	18	57.9	14	339.6	21	44.6	3	488.5	24	73.1	23
กรกฎาคม	303.9	19	57.0	1	564.9	22	86.4	1	412.8	27	45.4	25
สิงหาคม	560.8	23	174.6	11	561.4	27	71.8	1	443.2	17	86.1	10
กันยายน	283.2	21	94.4	4	649.4	20	136.0	6	487.2	22	72.1	19
ตุลาคม	50.6	13	15.2	2	248.6	11	77.8	7	17.1	6	12.1	27
พฤศจิกายน	29.7	3	26.9	27	0.0	0	0.0	-	0.1	1	0.1	4
ธันวาคม	0.0	0	0.0	0	0.0	0	0.0	-	0.0	0	0.0	-

ที่มา : สถานีอุตุนิยมวิทยานครพนม

อุณหภูมิและความชื้นสัมพัทธ์ (ข้อมูล 3 ปี)

ตารางที่ 2.37 แสดงอุณหภูมิสูงสุดและอุณหภูมิต่ำสุด ปี 2565 – 2567

ปี	ระดับอุณหภูมิ	ระดับอุณหภูมิ หน่วย : เซลเซียส											
		ม.ค.	ก.พ.	มี.ค.	เม.ย.	พ.ค.	มิ.ย.	ก.ค.	ส.ค.	ก.ย.	ต.ค.	พ.ย.	ธ.ค.
2565	สูงสุด	30.9	29.1	34.1	33.4	31.9	33.3	33.1	32.0	32.3	31.5	33.0	28.6
	ต่ำสุด	14.8	12.8	18.0	17.5	17.0	23.0	23.8	23.4	23.4	18.3	16.0	11.1
	เฉลี่ย	24.01	23.21	27.63	27.78	27.17	28.71	28.63	27.82	27.85	26.04	26.82	22.29
2566	สูงสุด	32.9	37.1	39.8	39.5	41.2	37.8	36.1	35.7	35.2	34.5	34.6	34.4
	ต่ำสุด	8.4	12.8	16.5	22.4	23.0	23.6	23.1	22.9	23.5	20.7	15.2	11.1
	เฉลี่ย	21.45	25.38	27.75	31.13	31.04	28.92	28.65	27.68	27.57	27.75	26.38	24.17
2567	สูงสุด	33.7	37.4	39.1	43.0	41.4	36.0	34.7	35.3	35.1	35.2	35.3	33.0
	ต่ำสุด	13.7	14.4	17.9	25.0	23.0	23.6	23.0	22.8	22.3	18.5	15.2	13.0
	เฉลี่ย	24.49	27.13	28.41	33.59	30.43	28.68	27.77	28.15	27.64	27.64	26.11	23.06

ที่มา : สถานีอุตุนิยมวิทยาจังหวัดนครพนม

ตารางที่ 2.38 แสดงความชื้นสัมพัทธ์สูงสุด และต่ำสุด ปี 2565 – 2567

ปี	ระดับ	ระดับความชื้นสัมพัทธ์ หน่วย : ร้อยละ											
		ม.ค.	ก.พ.	มี.ค.	เม.ย.	พ.ค.	มิ.ย.	ก.ค.	ส.ค.	ก.ย.	ต.ค.	พ.ย.	ธ.ค.
2565	สูงสุด	98	95	96	96	96	96	97	97	96	97	96	92
	ต่ำสุด	25	30	23	22	31	35	50	42	50	33	26	33
	เฉลี่ย	64.57	64.29	66.25	62.61	77.54	78.44	80.43	82.08	80.18	71.25	68.22	61.97
2566	สูงสุด	97	95	93	93	97	96	97	99	99	97	93	95
	ต่ำสุด	18	30	28	32	36	47	45	59	31	48	37	35
	เฉลี่ย	62.02	62.65	58.32	62.93	68.17	79.05	81.02	86.14	84.31	76.07	66.82	66.70
2567	สูงสุด	94	93	96	81	97	98	98	98	99	96	93	95
	ต่ำสุด	37	29	25	23	30	46	54	38	54	29	31	37
	เฉลี่ย	63.84	64.00	64.96	54.14	71.24	82.55	85.93	83.91	84.72	70.33	68.22	66.69

ที่มา สถานีอุตุนิยมวิทยานครพนม

ตารางที่ 2.39 จำนวนผู้ได้รับผลกระทบจากอุทกภัย ปี พ.ศ. 2565 – 2566

ปี พ.ศ.	พื้นที่ประสบภัย		จำนวนผู้ประสบภัย		ความเสียหาย			
	อำเภอ	(ตำบล/หมู่บ้าน)	คน	ครัวเรือน	ด้านถนน (สาย)	ด้านเกษตร (ไร่)	ด้านปศุสัตว์ (ตัว)	ด้านประมง (ตัว)
2565	บ้านแพง	1 ตำบล/1 หมู่บ้าน	2	2	-	31	-	-
	ธาตุพนม	1 ตำบล	30	10	1	-	-	-
ปี พ.ศ.	พื้นที่ประสบภัย		จำนวนผู้ประสบภัย		ความเสียหาย			
	อำเภอ	(ตำบล/หมู่บ้าน)	คน	ครัวเรือน	ด้านถนน (สาย)	ด้านเกษตร (ไร่)	ด้านปศุสัตว์ (ตัว)	ด้านประมง (ตัว)
2566	นาแก	1 ตำบล/2 หมู่บ้าน	-	200	2	-	-	-
	ธาตุพนม	6 ตำบล	-	370	9	3,700	20	-
	เมืองนครพนม	3 ตำบล/5 หมู่บ้าน	-	-	-	995	-	-
	โพนสวรรค์	5 ตำบล/16 หมู่บ้าน	-	-	-	2,095	-	-
	ท่าอุเทน	2 ตำบล/3 หมู่บ้าน	-	96	3	-	-	-
	นาทม	3 ตำบล/10 หมู่บ้าน	-	-	-	1,000	-	-
	เรณูนคร	4 ตำบล/18 หมู่บ้าน	-	119	-	797	-	-
	นาหว้า	6 ตำบล/17 หมู่บ้าน	-	352	-	1,804	-	-
	ปลาปาก	7 ตำบล/43 หมู่บ้าน	844	844	-	4,521	-	-
	บ้านแพง	-	-	40	-	860	-	10
	วังยาง	1 ตำบล/1 หมู่บ้าน	5	5	-	10	-	-
รวมทั้งสิ้น	**13 อำเภอ**	**40 ตำบล/116 หมู่บ้าน**	**881**	**2,038**	**15**	**15,813**	**20**	**10**

ที่มา : สำนักงานป้องกันและบรรเทาสาธารณภัยจังหวัดนครพนม ณ วันที่ 4 สิงหาคม 2566

** จำนวนเงินที่ให้ความช่วยเหลือผู้ประสบภัยจากองค์กรปกครองส่วนท้องถิ่น อำเภอ และจังหวัด (ยังไม่ได้รายงานความเสียหาย)*

2.1.14.2 ภัยแล้ง

ประชาชนกลุ่มแรกที่ได้รับผลกระทบมากที่สุดคือกลุ่มเกษตรกร เพราะพื้นที่ในจังหวัดนครพนม 3,474,437 ไร่ มีพื้นที่การเกษตรประมาณ 2,125,850 ไร่ ที่ได้รับความเสียหายจากอุทกภัย เมื่อน้ำล้นตลิ่งก็ท่วมพื้นที่การเกษตรเป็นวงกว้าง และใช้ระยะเวลาหลายวันกว่าน้ำจะลดลงจนเข้าสู่สภาวะปกติ ทำให้พืชการเกษตรเหล่านี้เสียหายไปแล้วเกินกว่าที่เก็บเกี่ยวและขายออกสู่ตลาดได้

ภัยแล้งในจังหวัดนครพนม เกิดขึ้นมาจากปริมาณน้ำ น้ำฝน น้ำใต้ดิน หรือน้ำในแหล่งน้ำธรรมชาติ หรืออ่างเก็บน้ำ มีน้อยกว่าปกติในช่วงเวลาหนึ่ง โดยมีปริมาณน้อยกว่าที่พืช คน หรือสัตว์ต้องการ ซึ่งเป็นสภาวะการขาดแคลนน้ำอุปโภคและบริโภค รวมถึง น้ำเพื่อการเกษตรและอุตสาหกรรมในพื้นที่ใดพื้นที่หนึ่งเป็นเวลานานจนก่อให้เกิดความเสียหาย

และส่งผลกระทบอย่างกว้างขวางต่อชุมชน สังคม และระบบเศรษฐกิจโดยรวม และจากสภาวะการเปลี่ยนแปลงของสภาพภูมิอากาศเป็นสาเหตุให้ฤดูฝนสั้นขึ้น ซึ่งหมายถึงว่าฤดูแล้งจะยาวนานขึ้น โดยลักษณะสภาพอากาศของจังหวัดนครพนมช่วงระหว่างเดือนธันวาคมถึงเดือนพฤษภาคม โดยทั่วไปจะเกิดความแห้งแล้งและมีอุณหภูมิเฉลี่ยสูงขึ้น โดยอุณหภูมิจะขึ้นสูงสุดในเดือนเมษายน ซึ่งอาจจะมีอุณหภูมิสูงสุดถึง 40 – 43 องศาเซลเซียส เป็นผลให้มีอากาศร้อนอบอ้าวและร้อนจัดเกือบทุกพื้นที่ ประกอบกับมีปริมาณน้ำฝนที่อยู่ในเกณฑ์ที่ต่ำกว่าปกติ เนื่องจากการเปลี่ยนแปลงของอุณหภูมิโลก

จังหวัดนครพนมมีอัตราเกิดภัยแล้งค่อนข้างน้อย (อ้างอิง : จากการประกาศเขตพื้นที่ประสบสาธารณภัยและประกาศเขตการให้ความช่วยเหลือผู้ประสบภัยพิบัติกรณีฉุกเฉิน (ภัยแล้ง) ของสำนักงานป้องกันและบรรเทาสาธารณภัยจังหวัดนครพนม) เนื่องจากสภาพภูมิศาสตร์ของจังหวัดนครพนมอยู่ในลุ่มน้ำต่างๆ และมีลำน้ำ ลำห้วย และแม่น้ำโขงที่ไหลผ่านจังหวัดนครพนมเมื่อเข้าสู่ฤดูร้อนยังมีปริมาณน้ำเพียงพอให้เกษตรกรสามารถทำการเกษตรได้จนถึงฤดูฝน ในปี พ.ศ. 2562 จังหวัดนครพนมประสบภัยแล้งในอำเภอศรีสงคราม อำเภอโพนสวรรค์ และอำเภอปลาปาก รวมเป็นพื้นที่การเกษตรที่ได้รับความเสียหาย 13,718 ไร่ เป็นพื้นที่นาข้าว 13,715 ไร่ และพื้นที่มันสำปะหลัง 3 ไร่ ซึ่งส่งผลกระทบต่อการดำรงชีวิตของประชาชน สังคม และเศรษฐกิจ ในจังหวัดนครพนมน้อยที่สุดเมื่อเทียบกับอุทกภัย

ตารางที่ 2.40 จำนวนผู้ได้รับผลกระทบจากภัยแล้ง ปี พ.ศ. 2557 – 2562

ปี พ.ศ.	จำนวนครั้งที่เกิดเหตุ(ครั้ง)	จำนวนครัวเรือนผู้ประสบภัย	พื้นที่ประสบภัย (อำเภอ)	พื้นที่การเกษตรเสียหาย (ไร่)	มูลค่าความ* เสียหาย(บาท)	หมายเหตุ
2557	-		-	-	-	ไม่ประกาศภัย
2558	-		-	-	-	ไม่ประกาศภัย
2559	1	1,824	2	1,028	1,144,164	ประกาศภัย 1) อ.โพนสวรรค์ 2) อ.นาหว้า
ปี พ.ศ.	**จำนวนครั้งที่เกิดเหตุ(ครั้ง)**	**จำนวนครัวเรือนผู้ประสบภัย**	**พื้นที่ประสบภัย (อำเภอ)**	**พื้นที่การเกษตรเสียหาย (ไร่)**	**มูลค่าความ* เสียหาย(บาท)**	**หมายเหตุ**
2560	-		-	-	-	ไม่ประกาศภัย
2561	-		-	-	-	ไม่ประกาศภัย
2562	1	1,948	3	13,718	1,025,907.75	ประกาศภัย 1) อ.ศรีสงคราม 2) อ.โพนสวรรค์ 3) อ.ปลาปาก

ที่มา : สำนักงานป้องกันและบรรเทาสาธารณภัยจังหวัดนครพนม ณ วันที่ 25 มีนาคม 2563

ประชาชนกลุ่มแรกที่ได้รับผลกระทบมากที่สุดในปี พ.ศ. 2559 คือกลุ่มเกษตรกรที่ปลูกข้าว จากพื้นที่การเกษตรจังหวัดนครพนมที่ทำการปลูกข้าวประมาณ 1,353,849 ไร่ พื้นที่ปลูกข้าวเสียหายประมาณ 1,028 ไร่ ภัยแล้งส่งผลกระทบต่อการดำรงชีวิตของประชาชน สังคม และเศรษฐกิจ ในจังหวัดนครพนมน้อยที่สุดเมื่อเทียบกับอุทกภัย

2.1.14.3 วาตภัย

วาตภัยในจังหวัดนครพนม เกิดมาจากพายุลมแรง จนทำให้เกิดความเสียหายแก่อาคาร บ้านเรือน ต้นไม้ และสิ่งก่อสร้าง รวมถึงชีวิตของประชาชน โดยมีสาเหตุจากปรากฏการณ์ทางธรรมชาติ คือ พายุหมุนเขตร้อน (ดีเปรสชั่นโซนร้อน และไต้ฝุ่น) พายุฝนฟ้าคะนอง และพายุฤดูร้อน ในส่วนของพายุหมุนเขตร้อนที่เกี่ยวข้องกับจังหวัดนครพนม คือลมมรสุมตะวันตกเฉียงใต้ที่พัดปกคลุมประเทศไทย ระหว่างกลางเดือนพฤษภาคมถึงกลางเดือนตุลาคม โดยมีแหล่งกำเนิดจากบริเวณความกดอากาศสูง ในซีกโลกใต้บริเวณมหาสมุทรอินเดียซึ่งอธิบายไว้แล้วในปัญหาอุทกภัย และในส่วนที่เป็นสาเหตุของวาตภัยอีกชนิดหนึ่งคือ พายุฤดูร้อน หรือพายุฟ้าคะนอง เกิดขึ้นระหว่างเดือนมีนาคมถึงเดือนเมษายน เป็นพายุที่เกิดจากการที่ความกดอากาศสูงจากประเทศจีนแผ่ลงมาปกคลุมประเทศไทย จึงทำให้เกิดการปะทะกันระหว่างอากาศที่ร้อนชื้นของประเทศไทยและอากาศที่แห้งและเย็นจากประเทศจีน อากาศเย็นจะผลักให้อากาศร้อนชื้นลอยตัวขึ้นสูงข้างบนอย่างรวดเร็ว จนเมื่อไอความชื้นขึ้นไปถึงชั้นบรรยากาศก็จะกลั่นตัวเป็นหยดน้ำ จนก่อตัวเป็นเมฆฝนขนาดใหญ่ มีลักษณะเป็นก้อนสีเทาเข้มสูงมากกว่า 10 กิโลเมตร หรือที่เรียกว่าเมฆคิวมูโลนิมบัส (Cumulonimbus) ทำให้เกิดพายุฝนฟ้าคะนอง ฟ้าแลบและฟ้าผ่าตามมา และหากอุณหภูมิบนยอดเมฆต่ำกว่าลบ 60 – 80 องศาเซลเซียส ก็สามารถทำให้เกิดลูกเห็บตกได้ และการที่อากาศยกตัวขึ้นอย่างฉับพลัน จะทำให้อากาศในบริเวณใกล้เคียงไหลเข้ามาแทนที่อย่างรวดเร็วจนเกิดเป็นลมพายุ ทำให้เมื่อเกิดพายุฤดูร้อนจะมีลมพายุพัดแรงตามไปด้วย

จังหวัดนครพนมตั้งอยู่ในภูมิศาสตร์ที่มีร่องความกดอากาศต่ำพาดผ่านตามช่วงเวลาของฤดูกาลจึงทำให้เป็นสาเหตุหนึ่งของการเกิดวาตภัยและอุทกภัยตามช่วงเวลาระหว่างเดือนกุมภาพันธ์ถึงเดือนตุลาคมเสมอ และจากการประกาศเขตพื้นที่ประสบสาธารณภัย และประกาศเขตการให้ความช่วยเหลือผู้ประสบภัยพิบัติกรณีฉุกเฉิน (วาตภัย) ของสำนักงานป้องกันและบรรเทาสาธารณภัยจังหวัดนครพนม ระหว่างพ.ศ. 2557 – 2562 พบว่ามีวาตภัยเกิดทุกอำเภอในจังหวัดนครพนมเพียงสลับปีการเกิดวาตภัยเท่านั้น

ตารางที่ 2.41 จำนวนผู้ได้รับผลกระทบจากวาตภัย ปี พ.ศ. 2565 – 2567

ปี พ.ศ.	พื้นที่ประสบภัย		ความเสียหาย	
	อำเภอ	(ตำบล/หมู่บ้าน)	บ้าน (หลัง)	อื่นๆ
2565	10	31 ตำบล/75 หมู่บ้าน	309	1) สัตว์ 1 ตัว 2) เสาไฟฟ้า 2 ต้น 3) โรงสีข้าวและยุ้งข้าว 1 หลัง 4) คอกสัตว์ 2 หลัง 5) โรงเรียน 1 แห่ง
2566	8	28 ตำบล/69 หมู่บ้าน	413	1) จักรยานยนต์ 5 คัน 2) โรงเรียน 3 แห่ง 3) โรงปั้นเครื่องดินเผา 1 แห่ง 4) คอกสัตว์ 6 หลัง 5) สัตว์ 1 ตัว 6) ยุ้งข้าว 6 หลัง 7) โรงเรือน 2 แห่ง
2567	13	66 ตำบล/339 หมู่บ้าน	1649	1) ยุ้งข้าว 3 หลัง 2) แผงโซล่าเซลล์ 3 แผง 3) พืชไร่ (พริกและยาสูบ) 1 งาน 4) ต้นยางพารา 31 ต้น 5) โรงเก็บฟาง 6 หลัง 6) เถียงนา 5 หลัง 7) โรงสีข้าว 1 หลัง 8) คอกสัตว์ 1,649 หละง 9) สัตว์ 29 ตัว 10) โรงเรียน 6 แห่ง 11) วัด 11 แห่ง

ที่มา : สำนักงานป้องกันและบรรเทาสาธารณภัยจังหวัดนครพนม ณ วันที่ 28 มิถุนายน 2567

ประชาชนกลุ่มแรกที่ได้รับผลกระทบมากที่สุดคือบ้านเรือนประชาชนที่พายุฤดูร้อนและพายุหมุนเขตร้อนพาดผ่านแล้วสร้างความเสียหาย นอกจากนี้ยังมีผลต่อสิ่งก่อสร้าง โครงสร้างพื้นฐาน พืชสวน พืชไร่ ทางการเกษตรเป็นต้น เนื่องจากวาตภัยเป็นปรากฏการณ์ทางธรรมชาติที่ไม่สามารถคาดเดา และพยากรณ์อากาศได้สมบูรณ์ 100 % แล้ว พื้นที่ในจังหวัดนครพนมมีถึง 3,474,437 ไร่ ประกอบกับจังหวัดนครพนมตั้งอยู่ในบริเวณที่เอื้อให้เกิดสถานการณ์วายภัยและอุทกภัยได้ง่าย นี้เป็นเหตุผลหนึ่งที่ต้องให้ความรู้ประชาชนเตรียมตัวรับมือกับสถานการณ์วาตภัยที่จะเกิดขึ้น ดังนี้

(1) ติดตามข่าวและประกาศคำเตือนลักษณะอากาศร้ายจากกรมอุตุนิยมวิทยา

(2) เตรียมวิทยุและอุปกรณ์สื่อสาร ชนิดใช้ถ่านแบตเตอรี่ เพื่อติดตามข่าวในกรณีที่ไฟฟ้าขัดข้อง

(3) ตัดกิ่งไม้ หรือริดกิ่งไม้ที่อาจหักได้จากลมพายุ โดยเฉพาะกิ่งที่หักมาทับบ้าน สายไฟฟ้า ต้นไม้ที่ตายยืนต้นควรจัดการโค่นลงเสีย

(4) ตรวจเสาและสายไฟฟ้าทั้งในและนอกบริเวณบ้านให้เรียบร้อย ถ้าไม่แข็งแรงให้ยึดเหนียวสายไฟฟ้าให้มั่นคง

(5) พักในอาคารที่มั่นคงตลอดเวลาขณะเกิดวาตภัย อย่าออกมาในที่โล่งแจ้ง เพราะต้นไม้ และกิ่งไม้อาจหักโค่นลงมาทับได้ รวมทั้งสังกะสีและกระเบื้องจะปลิวตามลมมาทำอันตรายได้

(6) ปิดประตู หน้าต่างทุกบาน รวมทั้งยึดประตูและหน้าต่างให้มั่นคงแข็งแรง ถ้าประตูหน้าต่างไม่แข็งแรงให้ใช้ไม้ทาบตีตะปูตรึงปิดประตู หน้าต่างไว้จะปลอดภัยยิ่งขึ้น

(7) ปิดกั้นช่องทางลมและช่องทางต่างๆ ที่ลมจะเข้าไปทำให้เกิดความเสียหาย

(8) เตรียมตะเกียง ไฟฉาย และไม้ขีดไฟไว้ให้พร้อม ให้อยู่ใกล้มือ เมื่อเกิดไฟฟ้าดับจะได้หยิบใช้ได้อย่างทันท่วงที และน้ำสะอาด พร้อมทั้งอุปกรณ์เครื่องหุงต้ม

(9) เตรียมอาหารสำรอง อาหารกระป๋องไว้บ้างสำหรับการยังชีพในระยะ 2 – 3 วัน

(10) ดับเตาไฟให้เรียบร้อยและควรจะมีอุปกรณ์สำหรับดับเพลิงไว้

(11) เตรียมเครื่องเวชภัณฑ์

(12) สิ่งของควรไว้ในที่ต่ำ เพราะอาจจะตกหล่น แตกหักเสียหายได้

(13) บรรดาเรือ แพ ให้ลงสมอยึดตรึงให้มั่นคงแข็งแรง

(14) ถ้ามีรถยนต์ หรือพาหนะ ควรเตรียมไว้ให้พร้อมภายหลังพายุสงบอาจต้องนำผู้ป่วยไปส่งโรงพยาบาล น้ำมันควรจะเติมให้เต็มถังอยู่ตลอดเวลา

(15) เมื่อลมสงบแล้วต้องรออย่างน้อย 3 ชั่วโมง ถ้าพ้นระยะนี้แล้วไม่มีลมแรงเกิดขึ้นอีก จึงจะวางใจว่าพายุได้ผ่านพ้นไปแล้ว ทั้งนี้เพราะเมื่อศูนย์กลางพายุผ่านไปแล้วจะต้องมีลมแรงและฝนตกหนักผ่านมาอีกประมาณ 2 ชั่วโมง

2.1.14.4 อัคคีภัย

อัคคีภัย เป็นสาธารณภัยประเภทหนึ่งที่เกิดจากไฟ ไฟเป็นพลังงานอย่างหนึ่งที่ให้ความร้อนโดยความร้อนของไฟที่ขาดการควบคุม ดูแล จะทำให้เกิดการติดต่อลุกลามไปตามบริเวณที่มีเชื้อเพลิง เกิดการลุกไหม้ต่อเนื่อง หากปล่อยเวลาของการลุกไหม้นานเกินไป จะทำให้เกิดการลุกลามมากยิ่งขึ้น สภาวะของไฟจะรุนแรงมากขึ้น ถ้าการลุกไหม้ มีเชื้อเพลิงหนุนหรือมีไอของเชื้อเพลิงถูกขับออกมามาก ความร้อนแรงก็จะมากยิ่งขึ้น สิ่งที่ทำให้เกิดอัคคีภัยได้ง่าย ได้แก่ เชื้อเพลิง สารเคมีหรือวัตถุใดๆ ที่มีสถานะเป็นของแข็ง ของเหลว หรือก๊าซที่อยู่ในภาวะพร้อม จะเกิดการสันดาปจากการจุดติดใดๆ หรือ จากการสันดาปเอง

จังหวัดนครพนมตั้งอยู่ในภูมิประเทศที่มีลุ่มน้ำต่างๆ มีแม่น้ำโขง ลำน้ำ และลำห้วย ไหลเวียนภายในจังหวัดนครพนมจำนวนมาก เลยทำให้จังหวัดนครพนมมีความชื้นสัมพันธ์ในบรรยากาศที่ค่อนข้างสูง จึงทำให้การเกิดอัคคีภัยที่มีสาเหตุมาจากธรรมชาติเกิดยากมาก โดยส่วนใหญ่จะมีสาเหตุเกิดมาจากความตั้งใจวางเพลิง จากเหตุบังเอิญ จากความประมาทเลินเล่อ จากไฟฟ้าลัดวงจร เป็นต้น ซึ่งเมื่อยึดจากการประกาศเขตพื้นที่ประสบสาธารณภัย และประกาศเขตการให้ความช่วยเหลือผู้ประสบภัยพิบัติกรณีฉุกเฉิน (อัคคีภัย) ของสำนักงานป้องกันและบรรเทาสาธารณภัยจังหวัดนครพนม ระหว่างปี พ.ศ. 2557 – 2562 พบว่าอัคคีภัยสามารถเกิดได้ทุกทีทุกเวลาไม่เลือกฤดูกาล กล่าวคือสามารถเกิดเหตุได้ทั้งปีและทุกเวลา ซึ่งล้วนแล้วแต่ส่งผลให้เกิดความเสียหายต่อชีวิตและทรัพย์สินอย่างมากมาย

ตารางที่ 2.42 จำนวนผู้ได้รับผลกระทบจากอัคคีภัย ปี พ.ศ. 2565 - 2567

ปี พ.ศ.	พื้นที่ประสบภัย		ความเสียหาย	
	อำเภอ	(ตำบล/หมู่บ้าน)	บ้าน (หลัง)	อื่นๆ
2565	10	20 ตำบล/19 หมู่บ้าน	19	1) สวนยางพารา 20 ไร่ 2) ร้านโทรศัพท์ 1 ร้าน 3) วัด 2 แห่ง
2566	11	36 ตำบล/33 หมู่บ้าน	47	1) รถไถนา 1 คัน 2) รถยนต์ 2 คัน 3) รถจักรยานยนต์ 1 คัน 4) ยุ้งข้าว 1 หลัง 5) อาคารจอดรถ 1 หลัง 6) บ่อขยะ 14 ไร่ 7) อาคารพาณิชย์ 2 ชั้น 6 คูหา 8) โรงเรียน 2 แห่ง
2567	9	20 ตำบล/16 หมู่บ้าน	20	1) โรงเรียน 1 แห่ง 2) วัด 2 แห่ง

ที่มา : สำนักงานป้องกันและบรรเทาสาธารณภัยจังหวัดนครพนม ณ วันที่ 28 มิถุนายน 2567

ประชาชนที่ได้รับผลกระทบมากที่สุดคือบ้านเรือนประชาชนที่เกิดอัคคีภัยและหากเกิดการลุกลามไปในพื้นที่ใกล้เคียง บ้านใกล้เคียง คอกสัตว์ ยุ้งข้าว พืชสวน พืชไร่ พืชการเกษตร เป็นต้น จะส่งผลต่อความเสียหาย และความสูญเสียจากชีวิตและทรัพย์สินเป็นจำนวนมากเกินกว่าจะประมาณค่าได้ เพียงแค่ประมาทเลินเล่อเท่านั้น สาเหตุนี้ จึงเป็นเหตุผลหนึ่งที่สำนักงานป้องกันและบรรเทาสาธารณภัยจังหวัดนครพนมจัดทำโครงการ เพิ่มประสิทธิภาพอาสาสมัครป้องกันภัยฝ่ายพลเรือน (อปพร.) ด้านป้องกันอัคคีภัย และช่วยเหลือทางน้ำ เพื่อเป็นการเตรียมอาสาสมัครในพื้นที่ให้พร้อม มีความรู้และมีความตื่นตัวตลอดเวลาหากเกิดเหตุการณ์ฉุกเฉินขึ้นจากอัคคีภัย เพื่อให้เป็นอาสมัครกลุ่มแรกๆ ที่พักอาศัยในพื้นที่บริเวณนั้น หรือบริเวณใกล้เคียงในการทำหน้าที่ดับไฟได้ทันท่วงที และอย่างถูกวิธีตามหลักวิชาการ ก่อนที่หน่วยงานจากภายนอกจะเข้ามาช่วยเหลือต่อไป รวมทั้ง ต้องส่งเสริมความรู้ให้กับประชาชนในเรื่องการเกิดอัคคีภัย ความเสี่ยงที่ทำให้เกิด สาเหตุการเกิดแนวทางการป้องกันไม่ให้เกิดหากเกิดอัคคีภัยแล้วจะมีวิธีการดำเนินการอย่างไร เพื่อสร้างความตระหนักสร้างจิตสำนึก เพื่อให้เกิดการระมัดระวังตัวของประชาชนเอง

2.1.14.5 อุบัติเหตุทางถนน

การเกิดภัยจากคมนาคมและขนส่งในจังหวัดนครพนม เนื่องมากจากการพัฒนาทางด้านเศรษฐกิจและสังคมอย่างต่อเนื่อง โดยเฉพาะการท่องเที่ยวที่จังหวัดนครพนมนำมาเป็นนโยบายหลักในการพัฒนาจังหวัดมาหลายปีแล้ว จึงทำให้มีประชาชนจากจังหวัดต่างๆ ทั่วประเทศ รวมทั้งคนในจังหวัดนครพนมเองที่เข้าไปท่องเที่ยวในสถานที่สำคัญต่างๆ ทั้งในช่วงเทศกาลหรือไม่ใช่ช่วงเทศกาลก็ตาม เมื่อมีคนเข้ามาในพื้นที่จังหวัดมากขึ้น การเกิดอุบัติเหตุทางท้องถนนก็มีเพิ่มขึ้นเช่นกัน ซึ่งส่งผลให้เกิดความสูญเสียต่อชีวิตและทรัพย์สินของประชาชน และรัฐเป็นจำนวนมหาศาล

ตารางที่ 2.43 สรุปการเกิดอุบัติเหตุในจังหวัดนครพนมระหว่างปี พ.ศ. 2557 – 2563

ปี	เกิดอุบัติเหตุ(ครั้ง)	ผู้เสียชีวิต(คน)	ผู้บาดเจ็บ(คน)
2557	531	76	585
2558	419	100	391
2559	501	126	477
2560	831	125	820
2561	1,208	162	1,138
2562	1,374	188	1,302
2563	490	58	483

ที่มา : สำนักงานป้องกันและบรรเทาสาธารณภัยจังหวัดนครพนม ณ วันที่ 25 มีนาคม 2563

จากตารางสรุปการเกิดอุบัติเหตุในจังหวัดนครพนมระหว่างปี พ.ศ. 2557 – 2563 พบแนวโน้มเพิ่มขึ้นของอุบัติเหตุทางถนน รวมทั้งจำนวนผู้เสียชีวิต และผู้บาดเจ็บ จำนวนมากขึ้นทุกปี ซึ่งสร้างความสูญเสียและความเสียหายต่อชีวิตและทรัพย์สินเพิ่มขึ้นทุกปี ทั้งนี้มีสาเหตุหลักมาจากพฤติกรรมเสี่ยงของผู้ขับขี่รถยานพาหนะที่ไม่เคารพกฎหมาย ทำผิดกฎจราจร เช่น การดื่มเครื่องดื่มแอลกอฮอล์แล้วขับขี่ การไม่สวมหมวกนิรภัย การขับรถเร็วกว่าที่กฎหมายกำหนด การตัดหน้ากระชั้นชิด การขับรถแข่งกัน เป็นต้น นอกจากนี้สภาพรถก็เป็นอีกสาเหตุหนึ่งที่ทำให้เกิดอุบัติเหตุ เช่น ยานพาหนะจอดเสียข้างทางไม่ได้ทำสัญญาลักษณ์ให้ชัดเจนว่ามีรถจอดเสียอยู่ ทำให้รถที่ตามมาข้างหลังไม่เห็นและอาจเกิดการเฉี่ยวชนได้ หรือเกิดจากการปรับแต่งยานพาหนะที่ไม่ได้มาตรฐาน นอกจากนี้ยังมีสาเหตุมาจากกายภาพทั่วไป ได้แก่ สภาพถนน และสิ่งแวดล้อมที่ไม่ปลอดภัย เช่น กิ่งต้นไม้ล้ำมาที่ถนน มีสิ่งกีดขวางการจราจร ฝนตกถนนลื่น เป็นต้น

2.1.15 วิเคราะห์ด้านทรัพยากรธรรมชาติและสิ่งแวดล้อม

2.1.15.1 ทรัพยากรน้ำ

ปัญหาทรัพยากรน้ำ

พื้นที่ส่วนใหญ่ของจังหวัดนครพนมมีความอุดมสมบูรณ์ แต่จะมีประเด็นปัญหาด้านภัยแล้ง และอุทกภัยบ้างในบางพื้นที่ เป็นปัญหาขาดแคลนน้ำเพื่อการเกษตร และขาดแคลนน้ำเพื่อการอุปโภค ในช่วงฤดูแล้ง ซึ่งมีสาเหตุมาจากการเปลี่ยนแปลงของสภาวะภูมิอากาศ บางครั้ง ฝนทิ้งช่วงยาวนาน ปริมาณฝนน้อย ประกอบกับขาดแหล่งกักเก็บน้ำที่เพียงพอ การขยายตัวของชุมชนและผู้ประกอบการ ทำให้ระบบกักเก็บและกระจายน้ำที่มีอยู่เดิมไม่เพียงพอและไม่ทั่วถึง ประกอบกับระบบชลประทาน ระบบประปาหลายแห่ง มีอายุการใช้งานมานานหลายปี มีสภาพทรุดโทรมทำให้ใช้งานได้ไม่เต็มประสิทธิภาพ รวมทั้งมีปัญหาน้ำเค็ม น้ำกร่อย ในบางพื้นที่

สำหรับประเด็นปัญหาด้านอุทกภัย ซึ่งจะมีปัญหาในบางพื้นที่ ในช่วงฤดูฝน บริเวณที่ลุ่มของแม่น้ำสายสำคัญและพื้นที่ชุ่มน้ำต่างๆ เช่น พื้นที่ชุ่มน้ำแม่น้ำสงคราม พื้นที่ลุ่มริมฝั่งแม่น้ำโขง ฯลฯ จะมีการเอ่อท่วมเป็นประจำทุกปี ซึ่งเป็นปกติตามธรรมชาติ และชุมชนพื้นที่มีวิถีทำมาหากินที่สอดคล้องกับธรรมชาติในช่วงฤดูน้ำหลาก ซึ่งเป็นปกติของชุมชนที่อาศัยอยู่กินกับแหล่งน้ำ หากในปีใดปริมาณฝนตกมากผิดปกติ และยาวนาน น้ำที่เอ่อท่วมเป็นพื้นที่กว้าง ระยะเวลายาวนาน จะส่งผลกระทบและความเดือนร้อนกับชุมชนในพื้นที่และชุมชนโดยรอบได้ สำหรับประเด็นปัญหาของภัยแล้ง และอุทกภัย แยกออกเป็น 11 ประเด็น ดังต่อไปนี้

(1) น้ำเพื่อการอุปโภคในฤดูแล้ง บางพื้นที่ขาดแคลน

(2) ระบบประปาชุมชน มีสภาพเก่า ขาดการซ่อมบำรุงอย่างถูกต้อง ระบบกระจายน้ำประปาไม่ทั่วถึงเท่าที่ควร ทำให้มีปัญหาน้ำประปาไม่เพียงพอในฤดูแล้ง

(3) แหล่งน้ำเพื่อการผลิตประปาผิวดิน มีปัญหาการปนเปื้อนของสารเคมีการเกษตร ทำให้มีปัญหาด้านคุณภาพน้ำประปาผิวดิน

(4) แหล่งน้ำบาดาล ในบางพื้นที่ มีน้ำกร่อย / เค็ม / มีสนิมเหล็ก / มีหินปูน

(5) แหล่งน้ำเพื่อน้ำเพื่อการเกษตรมีไม่เพียงพอ โดยเฉพาะในฤดูแล้ง

(6) มีวัชพืชในแหล่งน้ำสาธารณะ และกระจายไปเร็วมาก

(7) แหล่งน้ำสาธารณะ ห้วย หนอง คลอง บึง ตื้นเขิน ทำให้รองรับปริมาณน้ำได้น้อย

(8) ระบบชลประทาน (ฝาย/คลองส่งน้ำ/สถานีสูบน้ำ) บางพื้นที่ชำรุด ขาดการซ่อมบำรุงทำให้ประสิทธิภาพในการในการส่งน้ำ กระจายน้ำ ไม่ทั่วถึง

(9) ขาดระบบการบริหารจัดการน้ำอย่างเป็นระบบ และขาดการบูรณาการร่วมกันระหว่างหน่วยงานในการจัดการน้ำ

(10) ไม่มีแผนบริหารจัดการน้ำที่เป็นระบบทั้งจังหวัด

(11) แม่น้ำโขง มีการขึ้นลง และมีการเปลี่ยนแปลงระดับน้ำอย่างรวดเร็ว ไม่เป็นไปตามธรรมชาติ (ผลกระทบจากการสร้างเขื่อนจำนวนมากในแม่น้ำโขงตอนบน) ส่งผลต่อระบบนิเวศน์ทางธรรมชาติ กระทบต่อประชาชนริมฝั่งโขงทั้งด้านการเกษตร และการประมงริมฝั่งโขง

2.1.15.2 ทรัพยากรดินและการใช้ที่ดิน

ตารางที่ 2.44 แสดงการใช้ประโยชน์พื้นที่ดินในจังหวัดนครพนม ปี 2565

พื้นที่	ไร่	ร้อยละ
จังหวัดนครพนม (Zoning By Agri-Map)	3,445,418	100
พื้นที่การเกษตร	2,299,177	67
-พื้นที่นา	1,588,915	46
-พืชไร่	139,793	4
-ไม้ยืนต้น	546,151	16
-ไม้ผล	10,804	0
-พืชสวน	4,926	0
-ทุ่งหญ้าและโรงเรือน	5,074	0
-พืชน้ำ	13	-
-สถานที่เพาะเลี้ยงสัตว์น้ำ	2,989	0

พื้นที่	ไร่	ร้อยละ
-เกษตรผสมผสาน	512	0
พื้นที่ป่า	531,599	15
พื้นที่น้ำ	234,028	7
พื้นที่ชุมชนและสิ่งปลูกสร้าง	219,316	6
พื้นที่เบ็ดเตล็ด	161,298	5

ที่มา : กรมพัฒนาที่ดิน 2565

ปัจจัยที่ทำให้เกิดการเปลี่ยนแปลงสภาพการใช้ที่ดินในจังหวัดนครพนมเกิดขึ้นจากการขยายพื้นที่ในการทำเกษตรกรรมเพื่อการค้าและการส่งออก การเจริญเติบโตทางเศรษฐกิจของจังหวัดนครพนม โดยมีผลอันสืบเนื่องมาจากนโยบายการพัฒนาจังหวัดให้เป็นเขตเศรษฐกิจพิเศษ รวมถึงการมีเส้นทางคมนาคมที่เชื่อมต่อระหว่างประเทศไทยกับสาธารณรัฐประชาธิปไตยประชาชนลาว ทำให้เกิดการค้าและการลงทุนระหว่างประเทศเพิ่มมากขึ้น และการพัฒนาจังหวัดในด้านต่าง ๆ เช่น การพัฒนาให้เป็นแหล่งท่องเที่ยวที่ดึงดูดนักท่องเที่ยว การพัฒนาเส้นทางคมนาคมและระบบสาธารณูปโภคในชุมชนท้องถิ่น อาทิ น้ำประปา ไฟฟ้า เป็นต้น ซึ่งการเปลี่ยนแปลงการใช้ดินส่งผลต่อทรัพยากรธรรมชาติและสิ่งแวดล้อม กล่าวคือ เมื่อความต้องการใช้พื้นที่ในการเพาะปลูกหรือเลี้ยงสัตว์เพิ่มมากขึ้น ราษฎรจึงต้องใช้พื้นที่ป่าไม้เพื่อขยายการเพาะปลูกหรือเลี้ยงสัตว์ให้ผลผลิตเพิ่มขึ้น ทรัพยากรป่าไม้และสัตว์ป่าจึงลดลง และการเจริญเติบโตทางเศรษฐกิจ ผลักดันให้เมืองมีการขยายตัวออกไปมากขึ้น สิ่งแวดล้อมตามชนบทจึงเปลี่ยนแปลงไปเป็นเมืองมากขึ้น ส่งผลทำให้สิ่งแวดล้อมเดิมเปลี่ยนไป รวมไปถึงการพัฒนาสาธารณูปโภคและเส้นทางคมนาคมเพื่อรองรับการเจริญเติบโตทางเศรษฐกิจ ทำให้พื้นที่ในท้องถิ่นเดิมถูกปรับเปลี่ยนไปเป็นถนนหนทาง เสาและสายไฟฟ้า และคลองชลประทาน เป็นต้น

ปัญหาทรัพยากรดิน

(1) การเกิดไฟป่าทั้งจากธรรมชาติและฝีมือของมนุษย์ โดยที่พบปัญหาได้บ่อยมีสาเหตุมาจาก เกษตรกรเผาที่เพื่อเตรียมแปลงปลูกสำหรับการเพาะปลูก ส่งผลกระทบให้ดินเสื่อมสภาพเร็วยิ่งขึ้น

(2) ความอุดมสมบูรณ์ของดินลดลง จากที่มีป่าเคยปกคลุมดินให้มีความชุ่มชื้น มีต้นไม้ใหญ่น้อยที่คอยทำให้ที่แลกเปลี่ยนหมุนเวียนธาตุอาหารให้แก่ดิน แต่ถูกบุกรุกและทดแทนด้วยการเพาะปลูกพืชไร่ อาทิ อ้อย มันสำปะหลัง ปอ เป็นต้น เมื่อหน้าดินถูกเปิดแบบไร้สิ่งปกคลุมจึงเป็นเหตุให้ดินสูญเสียความชุ่มชื้นและเสื่อมสภาพ

(3) การปลูกพืชเชิงเดี่ยวหรือระบบเกษตรกรรมพืชเดียว (Monoculture) เป็นระบบการทำการเกษตรที่ส่งผลเสียต่อดินในระยะยาว เนื่องจากธาตุอาหารในดินจะถูกพืชดูดซึมไปเรื่อยๆจนหมด และไม่มีการหมุนเวียนของธาตุอาหารเพิ่มเติมให้แก่ดิน โดยเฉพาะอย่างยิ่งธาตุไนโตรเจน อันเป็นแร่ธาตุที่สำคัญในการเจริญเติบโตของต้นพืช ซึ่งเกษตรกรในจังหวัดนิยมทำการเกษตรแบบนี้

(4) เกษตรกรกำจัดศัตรูพืชด้วยสารเคมีอันตราย ทำให้สารเคมีตกค้างอยู่ในดินและถูกฝนชะลงแหล่งน้ำ เกิดอันตรายต่อคนและสัตว์

(5) การใช้ปุ๋ยเคมีที่ไม่เหมาะสมกับการเพาะปลูกในระยะยาว จะส่งผลให้ดินเสื่อมสภาพและทำให้ไม่สามารถเพาะปลูกให้ผลได้ดังเดิม

(6) โดยปกติฝนที่ตกลงมาจะถูกดินช่วยอุ้มน้ำไว้ตามธรรมชาติและไหลซึมไปเป็นน้ำบาดาล แต่การเจริญเติบโตของเมือง/ชุมชนในทุกวันนี้ได้เพิ่มพื้นที่คอนกรีตมากขึ้น สิ่งก่อสร้างต่างๆ ถนนหนทาง และทางเท้า ปิดกั้นผิวดิน น้ำฝนถูกระบายออกสู่แม่น้ำโดยท่อ ส่งผลกระทบให้เกิดน้ำท่วมขังเนื่องจากน้ำระบายไม่ทันและไม่มีดินที่ช่วยในการอุ้มน้ำ รวมถึงส่งผลต่อปริมาณน้ำบาดาลได้ในอนาคต

2.1.15.3 ทรัพยากรป่าไม้

จังหวัดนครพนม มีพื้นที่ประมาณ 3,464,061 ไร่ พื้นที่ป่าสมบูรณ์(พื้นที่ทุกประเภทที่มีสภาพป่าตามระบบนิเวศน์ป่าไม้ จากการแปลภาพถ่ายดาวเทียม) จากข้อมูลสถิติป่าไม้ปี 2560 – 2566 พื้นที่ป่าสมบูรณ์ของจังหวัดนครพนมมีแนวโน้มลดลงทุกปี ดังนี้

ตารางที่ 2.45 แสดงสถิติข้อมูลสภาพพื้นที่ป่าไม้ จังหวัดนครพนม ย้อนหลัง 6 ปี

รายละเอียด	การเปลี่ยนแปลงพื้นที่ป่า						
	พ.ศ. 2560	พ.ศ. 2561	พ.ศ. 2562	พ.ศ. 2563	พ.ศ. 2564	พ.ศ. 2565	พ.ศ.2566
พื้นที่ป่าไม้ (ไร่)	497,842.67	500,998.03	493,340.20	487,558.42	479,716.02	473,724.55	462,190.81
ร้อยละพื้นที่ป่า	**14.13**	**14.22**	**14.00**	**13.84**	**13.62**	**13.45**	**13.12**

อ้างอิง : ข้อมูลสถิติป่าไม้ กรมป่าไม้ ปี 2560 – 2566

พื้นที่ป่าไม้ในจังหวัดนครพนมมีแนวโน้มลดลงเกือบทุกปี สาเหตุสำคัญที่ทำให้เกิดการเปลี่ยนแปลง คือ มีการบุกรุกครอบครองพื้นที่ป่าไม้เพื่อทำการเกษตร การลักลอบตัดไม้เพื่อทำการเกษตร และการขยายตัวของชุมชน/เมือง อันเนื่องมาจากการพัฒนาทางเศรษฐกิจ พื้นที่ป่าไม้ในจังหวัดนครพนม แบ่งเป็น

(1) พื้นที่ป่าเพื่อการอนุรักษ์ คือ พื้นที่อุทยานแห่งชาติ มีดังนี้

- อุทยานแห่งชาติภูลังกา ครอบคลุมพื้นที่ 2 จังหวัด คือ นครพนม และบึงกาฬ โดยมีพื้นที่อยู่ในจังหวัดนครพนม จำนวนพื้นที่ 24,375 ไร่

- อุทยานแห่งชาติภูผายล ครอบคลุมพื้นที่ 3 จังหวัด คือ นครพนม สกลนคร และมุกดาหาร โดยมีพื้นที่อยู่ใน อำเภอนาแก จังหวัดนครพนม พื้นที่ 79,596.58 ไร่

(2) พื้นที่ป่าสงวนแห่งชาติ (พื้นที่ตามกฎกระทรวงฯ 565,360 ไร่) ดังนี้

1) ป่าสักพุ่มแก พื้นที่ 162 ไร่ 2 งาน
2) ป่าสักหนองห้าง พื้นที่ 100 ไร่
3) ป่าภูลังกา พื้นที่ 44,031 ไร่
4) ป่าดงเซกาแปลงที่หนึ่ง พื้นที่ 67,917 ไร่
5) ป่าห้วยศรีคุณ พื้นที่ 16,875 ไร่
6) ป่าหนองบัวโค้ง พื้นที่ 13,043 ไร่
7) ป่าดงเชียงยืน พื้นที่ 11,950 ไร่
8) ป่าดงบ้านโพนสว่างและป่าปลาปาก พื้นที่ 63,750ไร่
9) ป่าบ้านโพนตูมและป่านางุม พื้นที่ 131,850 ไร่
10) ป่าดงเมา พื้นที่ 65,000 ไร่
11) ป่าดงหมู พื้นที่ 24,117 ไร่
12) ป่าดงเซกาแปลงที่สอง พื้นที่ 126,565 ไร่

กรมป่าไม้ได้มอบให้ สปก.นำไปปฏิรูปที่ดิน จำนวน 221,228.62 ไร่ ในช่วงปี พ.ศ. 2535- 2536) คงเหลือเฉพาะป่าสงวนที่เป็นพื้นที่อนุรักษ์ และพื้นที่ยังคงมีสภาพป่าที่สมบูรณ์ และจากข้อมูลที่ผ่านมา ยังพบว่าราษฎรมีการเผาป่าแล้วถางป่าเพื่อทำการเกษตร และมีการบุกรุกตัดไม้ในป่าอนุรักษ์ แต่เนื่องจากข้อกฎหมายที่กำหนดอย่างเข้มงวด และการบริหารจัดการทรัพยากรป่าไม้ในพื้นที่ป่าเพื่อการอนุรักษ์ที่เข้มข้นของกรมอุทยานแห่งชาติ สัตว์ป่าและพันธุ์พืช ทำให้พื้นที่ป่าอนุรักษ์ในจังหวัดนครพนมลดลงเพียงเล็กน้อยเท่านั้น สำหรับป่าสงวนแห่งชาติ พบว่า มีพื้นที่ลดลงอย่างเห็นได้ชัดเจน สาเหตุสำคัญคือ การบุกรุกพื้นที่ป่าสงวนเพื่อถือครองทำกินของราษฎร และการถือครองที่ป่าสงวนแห่งชาติของนายทุน (ผ่านการซื้อขายที่ดินจากราษฎรที่ไม่ถูกต้องตามกฎหมาย)

พื้นที่ป่าไม้ของจังหวัดนครพนม มีพื้นที่น้อยเมื่อเทียบกับพื้นที่ทั้งจังหวัดนครพนม พื้นที่ป่าไม้ที่เหมาะสมตามนโยบายป่าไม้แห่งชาติ ควรมีพื้นที่ป่าไม้ไม่ต่ำกว่าร้อยละ 40(เป็นพื้นที่ป่าอนุรักษ์ร้อยละ 25 พื้นที่ป่าเศรษฐกิจ ร้อยละ 15) ดังนั้น จึงเป็นภารกิจหน้าที่ของทุกภาคส่วน จะต้องช่วยกันอนุรักษ์ทรัพยากรป่าไม้ของจังหวัดนครพนม ไม่ให้พื้นที่ลดลงทุกปีเช่นที่ผ่านมา มาตรการที่จำเป็น เช่นการป้องกันรักษาป่าโดยกระบวนการมีส่วนร่วม การสนับสนุนกล้าไม้ให้เพียงพอในการปลูกต้นไม้ การส่งเสริมปลูกต้นไม้เพื่อเพิ่มพื้นที่สีเขียว ในพื้นที่ป่า ในพื้นสาธารณประโยชน์ ในพื้นที่เมืองและชุมชนของจังหวัดนครพนม อย่างต่อเนื่องและจริงจัง

2.1.15.4 พื้นที่ชุ่มน้ำ

ตารางที่ 2.46 การเปลี่ยนแปลงพื้นที่ชุ่มน้ำในจังหวัดนครพนม (2558 - 2562)

รายละเอียด	การเปลี่ยนแปลงพื้นที่ชุ่มน้ำในจังหวัดนครพนม (2558 - 2562)			
	2558	2559	2560	2562
พื้นที่ชุมน้ำ (ร้อยละ)	0.97	0.97	0.97	0.97

ที่มา : สำนักงานนโยบายและแผนทรัพยากรธรรมชาติและสิ่งแวดล้อม - โครงการประเมินสถานภาพพื้นที่ชุ่มน้ำประเภทหนองบึงน้ำจืดของประเทศไทย เพื่ออนุวัติอนุสัญญาว่าด้วยพื้นที่ชุ่มน้ำ โดยสถาบันวิจัยวิทยาศาสตร์และเทคโนโลยีแห่งประเทศไทย (วว.) - องค์การกองทุนสัตว์ป่าโลกสากล ประเทศไทย (WWF Thailand), เอกสารข้อมูลเพิ่มเติมประกอบเสนอพื้นที่ชุ่มน้ำแม่น้ำสงครามตอนล่าง ขึ้นทะเบียนเป็นพื้นที่ RAMSAR SITE รวบรวมโดย นักสิทธิ์ สังข์จันทร์

จังหวัดนครพนม มีพื้นที่ชุ่มน้ำที่มีความสำคัญระหว่างประเทศ (Ramsar Site) แม่น้ำสงครามตอนล่าง เป็นพื้นที่ชุ่มน้ำความโดดเด่นและเอกลักษณ์ของพื้นที่ชุ่มน้ำแห่งนี้คือ มีระบบนิเวศที่หาได้ยาก คือ มีป่าบุ่งป่าทามผืนใหญ่ มีความสำคัญในเชิงความหลากหลายทางชีวภาพของชนิดพันธุ์พืชและสัตว์ในระบบนิเวศ เป็นแหล่งที่อยู่อาศัยของพันธุ์ปลาน้ำจืด เป็นแหล่งประมงพื้นบ้านที่มีความสำคัญต่อความมั่นคงทางอาหารของคนในพื้นที่ ตลอดจนเป็นแหล่งอพยพเพื่อผสมพันธุ์วางไข่ของพันธุ์ปลาจากแม่น้ำโขงในช่วงฤดูน้ำหลาก และมีการสำรวจพบความหลากหลายของพันธุ์ปลาอย่างน้อย 124 ชนิด พันธุ์พืช 208 ชนิด จึงมีทั้งความสำคัญทั้งในด้านความหลากหลายทางชีวภาพ และความสำคัญในเชิงวัฒนธรรมและเศรษฐกิจท้องถิ่นในภูมิภาคลุ่มแม่น้ำโขง จึงได้มีการผลักดันจากทุกภาคส่วนเพื่อยกระดับพื้นที่ชุ่มน้ำสงคราม เป็นพื้นที่ชุ่มน้ำที่มีความสำคัญระหว่างประเทศ (Ramsar Site) และได้รับประกาศให้เป็นพื้นที่ชุ่มน้ำที่มีความสำคัญระหว่างประเทศ (Ramsar Site) ในวันที่ 27 เมษายน 2563 เป็นพื้นที่ชุ่มที่มีความสำคัญระหว่างประเทศ (Ramsar Site) ลำดับที่ 2,420 และเป็นพื้นที่ชุ่มน้ำ Ramsar Site ลำดับที่ 15 ของประเทศไทย

มีขอบเขตพื้นที่เริ่มตั้งแต่ปากน้ำบ้านไชยบุรี ตำบลไชยบุรี อำเภอท่าอุเทน ไปจนถึงบ้านปากยาม ตำบลสามผง อำเภอศรีสงคราม มีความยาวทั้งสิ้น 92 กิโลเมตร พื้นที่ชุ่มน้ำแรมซ่าร์ไซต์ แม่น้ำสงครามตอนล่าง มีอาณาบริเวณครอบคลุมเฉพาะส่วนที่เป็นตัวแม่น้ำสงครามตอนล่าง และพื้นที่ป่าบุ่งป่าทามที่ติดกับสองฝั่งแม่น้ำ และไม่มีพื้นที่ทับซ้อนกับพื้นที่เอกสารสิทธิ์ของราษฎร รวมทั้งพื้นที่การปฏิรูปที่ดินเพื่อการเกษตรกรรม (ส.ป.ก.) และพื้นที่สาธารณะตามหนังสือสำคัญสำหรับที่หลวง (นสล.) รวมพื้นที่ทั้งหมด 34,381 ไร่ อยู่ในเขตพื้นที่อำเภอท่าอุเทน 1 ตำบล คือตำบลไชยบุรี จำนวน 10 หมู่บ้าน และอยู่ในเขตพื้นที่อำเภอศรีสงคราม จำนวน 5 ตำบล ประกอบด้วย ตำบลหาดแพง 2 หมู่บ้าน, ตำบลศรีสงคราม 2 หมู่บ้าน, ตำบลสามผง 8 หมู่บ้าน, ตำบลบ้านข่า 9 หมู่บ้าน และตำบลท่าบ่อสงคราม จำนวน 3 หมู่บ้าน รวมตำบลในพื้นที่ชุ่มน้ำแรมซ่าร์ไซต์แม่น้ำสงครามตอนล่าง ทั้งหมด 6 ตำบล รวมจำนวน 39 หมู่บ้าน นอกจากนี้แล้วจังหวัดนครพนมยังมีพื้นที่ชุ่มน้ำที่มีความสำคัญในระดับท้องถิ่น อีก 68 แห่ง กระจายอยู่ทุกอำเภอ ในพื้นที่จังหวัดนครพนม

พื้นที่ชุ่มน้ำในจังหวัดนครพนมนั้นสอดคล้องกับวิถีชีวิตของชุมชนซึ่งครัวเรือนใช้ประโยชน์จากพื้นที่ชุ่มน้ำ ดังนี้

(1) ใช้เป็นแหล่งน้ำในการอุปโภคและบริโภคของคนในชุมชน

(2) ใช้เป็นแหล่งน้ำเพื่อเพาะปลูกพืชผลทางการเกษตรของคนในชุมชน ที่มักจะมีรูปแบบในการเพาะปลูกพืชไร่ อาทิ มันสำปะหลัง อ้อย ปอ เป็นต้น

(3) ผู้คนในชุมชนมีวิถีชีวิตติดแหล่งน้ำ จึงใช้ประโยชน์จากทรัพยากรปลาที่มีอยู่อย่างหลากหลาย ทำประมงน้ำจืด เพื่อการบริโภคและประกอบอาชีพ

(4) ผู้คนในชุมชนใช้ประโยชน์จากต้นไม้ขึ้นอยู่ตามธรรมชาติรอบแหล่งน้ำในการดำรงชีวิต เช่น การใช้ใบและต้นของต้นครามหรือต้นคามในการย้อมสีผ้า การใช้ประโยชน์จากป่าไผ่พื้นบ้านที่ทนต่อน้ำท่วมขังซึ่งชุมชนท้องถิ่นเรียกพื้นที่ดังกล่าวว่า “ป่าทาม” เป็นต้น

(5) คนในชุมชนใช้เป็นเส้นทางสัญจรทางน้ำระหว่างชุมชน

(6) เป็นแหล่งในการประกอบประเพณีแข่งเรือของคนในชุมชน สอดคล้องกับวิถีชีวิตและวัฒนธรรมท้องถิ่นแต่ดั้งเดิม

การเปลี่ยนแปลงของพื้นที่ชุ่มน้ำในจังหวัดนครพนมนั้น ยังไม่มีรายงานการศึกษาหรือวิจัยที่แน่ชัดว่าสภาพแวดล้อมในพื้นที่ชุ่มน้ำในจังหวัดนครพนมมีการเปลี่ยนแปลงอย่างไรในอนาคต แต่จากการคาดการณ์จากสถานการณ์ในปัจจุบัน และปัญหาการบุกรุกครอบครองพื้นที่ชุ่มน้ำ รวมทั้งปัญหามลพิษสิ่งแวดล้อมในพื้นที่โดยรอบ และการใช้ประโยชน์

จากทรัพยากรที่มีอยู่อย่างจำกัด โดยไม่มีการควบคุม ประกอบกับยังไม่มีแผนบริหารจัดการพื้นที่ชุ่มน้ำอย่างเป็นระบบ ทำให้คาดการณ์ได้ว่า จะมีผลกระทบต่อความหลากหลายชีวภาพและความอุดมสมบูรณ์ของพื้นที่ชุ่มน้ำในอนาคตอย่างแน่นอน

<u>การคาดการณ์การเปลี่ยนแปลงของพื้นที่ชุ่มน้ำ</u>

(1) มีการบุกรุกเพื่อทำการเกษตรเพิ่มมากขึ้น รบกวนป่าในพื้นที่ชุ่มน้ำตามธรรมชาติ โดยเฉพาะในช่วงที่น้ำลด

(2) การเพาะปลูก โดยเฉพาะการปลูกพืชไร่เป็นพืชเชิงเดี่ยวอย่างเดียว ทำให้ดินเสื่อมสภาพและขาดธาตุอาหาร หมุนเวียน และเกิดการพังทลายของหน้าดินจนเป็นสาเหตุของแหล่งน้ำตื้นเขิน

(3) การใช้สารเคมีในภาคการเกษตรจำนวนมาก ในพื้นที่บริเวณโดยรอบพื้นที่ชุ่มน้ำ ส่งผลให้สารเคมีตกค้างในดินและลงสู่แหล่งน้ำ และสะสมเป็นปริมาณมากและเพิ่มขึ้นทุกปี ส่งผลกระทบต่อระบบนิเวศวิทยาและความหลากหลายของพื้นที่ชุ่มน้ำ

(4) การปิดกั้นทางไหลของน้ำตามธรรมชาติ (ประตูน้ำ) มีผลทำให้น้ำขังไม่ไหลเวียน น้ำไม่มีการขึ้นลงตามธรรมชาติ ทำให้กระทบต่อระบบนิเวศน์ของพืช สัตว์น้ำ นานาชนิด จนถึงขั้นสูญพันธ์ได้

(5) การดำเนินการก่อสร้างโครงการต่าง ๆ ในเขตพื้นที่ชุ่มน้ำของหน่วยงานราชการ ทั้งในปัจจุบันและแผนการดำเนินงานในอนาคต มีผลทำให้ระบบนิเวศน์และความหลากหลายทางชีวภาพของพื้นที่ชุ่มน้ำ จะเปลี่ยนสภาพไป

<u>การดูแลรักษาพื้นที่ชุ่มน้ำ</u>

(1) ส่งเสริมให้ความรู้แก่ชุมชนให้ใช้ประโยชน์จากทรัพยากรที่หาได้จากพื้นที่แบบยั่งยืน เช่น การเลือกจับปลาโดยใช้อวนตาห่าง เพื่อป้องกันการจับลูกปลา เปิดโอกาสให้ปลาได้มีเวลาขยายพันธุ์ การไม่จับปลาในฤดูวางไข่

(2) ส่งเสริมให้ความรู้แก่ชุมชนเรื่องการจัดการลดมลพิษที่อาจจะเกิดขึ้นในชุมชน เช่น การบริหารจัดการขยะ การบำบัดน้ำเสียในครัวเรือนก่อนปล่อยทิ้งลงแหล่งน้ำ

(3) ส่งเสริมการปลูกพืชแบบผสมผสาน หรือการทำเกษตรประณีต เพื่อปรับปรุงคุณภาพดิน การปลูกพืชคลุมดิน เพื่อลดการชะล้างพังทลาย

(4) ส่งเสริมการทำปศุสัตว์ร่วมกับการปลูกพืชแบบผสมผสาน ส่งเสริมการใช้มูลสัตว์ทำปุ๋ยคอก

(5) ส่วนราชการควรมีการศึกษาผลกระทบต่อสิ่งแวดล้อมและพื้นที่ชุ่มน้ำก่อนวางแผนดำเนินการก่อสร้างใดๆ ซึ่งอาจส่งผลกระทบต่อพื้นที่และสภาพนิเวศของพื้นที่ชุ่มน้ำจนอาจไม่สามารถแก้ไขได้

(6) หน่วยงานราชการ องค์กรปกครองส่วนท้องถิ่น และภาคส่วนต่างๆ จะต้องดำเนินการตามมาตรการอนุรักษ์พื้นที่ชุ่มน้ำ ตามมติคณะรัฐมนตรีฯ ที่กำหนดไว้อย่างเคร่งครัด

(7) จังหวัดนครพนม จะต้องจัดให้มีแผนบริหารจัดการการพื้นที่ชุ่มน้ำทั้งจังหวัด เพื่อให้การใช้ประโยชน์พื้นที่ชุ่มน้ำ เป็นไปตามกรอบแนวทาง ตามมาตรการอนุรักษ์พื้นที่ชุ่มน้ำ ตามมติคณะรัฐมนตรี เพื่อความหลากหลายทางชีวภาพและการใช้ประโยชน์อย่างยั่งยืนของชุมชนในพื้นที่

2.1.15.5 คุณภาพสิ่งแวดล้อมและการบริหารจัดการ

ตารางที่ 2.47 แสดงคุณภาพน้ำในแหล่งน้ำธรรมชาติ ของจังหวัดนครพนม (ในระหว่างปีงบประมาณ พ.ศ. 2561-2566)

แหล่งน้ำ/สถานีที่ตรวจวัด	ค่าที่ตรวจวัดได้ในช่วง						เกณฑ์คุณภาพน้ำ	ดัชนีคุณภาพน้ำ (WQI)
	ปีที่เก็บข้อมูล พ.ศ.	ออกซิเจนละลาย (DO) (มิลลิกรัม/ลิตร)	บีโอดี (BOD) (มิลลิกรัม/ลิตร)	แบคทีเรียกลุ่มโคลิฟอร์มทั้งหมด (TCB) (MPN/100 มิลลิกรัม)	แบคทีเรียกลุ่มฟิโคลิฟอร์ม (FCB) (MPN/100 มิลลิกรัม)	แอมโมเนียไนโตรเจน NH_3-N (มิลลิกรัม/ลิตร)		
1.แม่น้ำสงคราม (SO01)	2561	7.1	1.6	140	97	0.2	พอใช้	75
	2562	7.2	1.0	3,958	332	0.2	ดี	81
	2563	8.54	0.9	2,538	738	0.30	ดี	71
	2564	7.4	1.0	6675	2804	0.08	เสื่อมโทรมมาก	69
	2565	7.9	1.3	4667	233	0.1	พอใช้	84
	2566	7.93	0.75	1125	430	0.08	พอใช้	90
2.แม่น้ำสงคราม (SO02)	2561	6.05	1.18	2,813	93	0.1	ดี	84
	2562	6.3	1.2	2,090	485	0.2	พอใช้	80
	2563	8.19	0.9	3,588	1,795	0.2	พอใช้	70
	2564	7.5	1.6	6,993	4177	0.07	เสื่อมโทรม	61
	2565	7.2	1.5	3,058	803	0.08	พอใช้	81
	2566	7.87	1.0	1,245	260	0.06	ดี	75
3. แม่น้ำอูน (ON01)	2561	5.3	1.1	192	90	0.0	ดี	89
	2562	6.0	1.0	1,253	223	0.1	ดี	85
	2563	7.7	1.3	1,515	863	0.3	ดี	70
	2564	6.8	0.9	3,060	62	0.1	พอใช้	86
	2565	6.7	1.0	1885	323	0.1	ดี	86
	2566	6.92	1.05	1415.00	63.00	ND	ดี	75
4. แม่น้ำอูน (ON02)	2561	6.0	1.2	182	132	ND	พอใช้	89
	2562	5.6	1.1	359	62	0.2	พอใช้	84
	2563	6.34	1.2	1,223	261	0.4	ดี	70
	2564	6.9	1.2	9,090	2,874	0.1	เสื่อมโทรม	66
	2565	5.9	1.1	1570	213	0.1	พอใช้	84
	2566	6.52	0.95	580	90	ND	ดี	76
5. แม่น้ำโขง	2566	8.09	0.80	2765	680	ND	ดี	89

(แหล่งข้อมูล : สำนักงานสิ่งแวดล้อมภาคที่ 9 อุดรธานี, 2561-2566)

ในภาพรวมการเปลี่ยนแปลงคุณภาพน้ำในจังหวัดนครพนมมีแนวโน้มที่น้ำมีคุณภาพลดลง โดยมีสาเหตุสำคัญ ดังนี้

(1) การเติบโตทางเศรษฐกิจในจังหวัด มีร้านค้า ร้านอาหาร โรงแรม โรงงานอุตสาหกรรม เพิ่มมากขึ้น น้ำเสียจากการประกอบกิจการดังกล่าวถูกทิ้งลงสู่แหล่งน้ำโดยตรง ทำให้คุณภาพน้ำลดลง

(2) การปล่อยน้ำเสียของครัวเรือนลงแหล่งน้ำมาเป็นระยะเวลายาวนาน ทำให้คุณภาพน้ำลดลง

(3) การทิ้งน้ำเสียจากการซักล้างของราษฎร เช่น จากการซักผ้า การล้างจาน เป็นต้น ซึ่งในน้ำเสียดังกล่าวจะมีสารสำคัญหลายชนิด อาทิ ไนเตรต ฟอสเฟต เป็นต้น จะช่วยในการเจริญเติบโตของวัชพืชน้ำที่ขึ้นในแหล่งน้ำ ส่งผลให้น้ำไม่สามารถแลกเปลี่ยนแก๊สออกซิเจนกับอากาศได้โดยสะดวกและทำให้น้ำเน่าเสียในที่สุด

(4) การทิ้งขยะลงสู่แหล่งน้ำโดยตรงของราษฎร ทำให้น้ำเน่าเสีย ตื้นเขิน รวมถึงการกีดขวางและอุดตันระบบการระบายน้ำ

(5) น้ำเสียจากโรงงานน้ำตาลที่เปิดดำเนินการเมื่อปี 2563 ในท้องที่จังหวัดสกลนคร พื้นที่ติดกับอำเภอนาหว้า จังหวัดสกลนคร (ไหลลงสู่แม่น้ำอูน อำเภอนาหว้า)

ปัจจัยสำคัญที่ส่งผลต่อคุณภาพน้ำในจังหวัดนครพนม คือ การปล่อยน้ำเสียลงสู่แหล่งน้ำโดยตรง จากภาคธุรกิจอาทิ ร้านค้า ร้านอาหาร โรงแรมและที่พัก และโรงงานอุตสาหกรรม(โรงงานน้ำตาล) เป็นต้น และการปล่อยน้ำเสียของครัวเรือนที่อยู่ติดแหล่งน้ำมาเป็นระยะเวลายาวนาน รวมถึงการทิ้งขยะลงสู่ทางน้ำไหล ทางระบายน้ำ หรือแหล่งน้ำของราษฎร

คุณภาพอากาศในจังหวัดนครพนม ปี 2564

ตารางที่ 2.48 แสดงข้อมูลค่าฝุ่นละอองขนาดเล็ก $PM_{2.5}$ ประจำปี 2564

วันที่	ค่าฝุ่นละอองขนาดเล็ก $PM_{2.5}$ ($\mu g/m^3$)											
	ม.ค.	ก.พ.	มี.ค.	เม.ย.	พ.ค.	มิ.ย.	ก.ค.	ส.ค.	ก.ย.	ต.ค.	พ.ย.	ธ.ค.
1	-	9	52	78	17	18	10	11	9	14	6	40
2	-	16	56	91	18	19	10	14	6	15	7	34
3	-	18	27	45	22	16	12	12	5	10	8	28
4	-	18	13	36	26	17	14	14	6	14	12	39
5	-	17	43	26	19	16	17	12	6	13	18	39
6	-	20	31	20	12	11	14	18	-	10	18	47
7	-	15	21	23	13	11	8	17	6	10	20	49
8	-	18	20	48	20	7	6	15	13	20	16	46
9	-	7	38	37	35	6	8	20	7	27	16	38
10	-	7	27	21	37	6	7	23	7	29	9	25
11	-	11	38	11	31	6	9	-	10	12	15	28
12	-	21	29	15	24	7	8	-	11	7	21	27
13	-	23	25	26	24	6	10	-	14	9	26	19
14	59	26	26	43	27	7	8	5	12	10	24	28
15	40	26	42	32	23	11	9	6	7	3	32	33
16	-	40	63	24	16	8	7	5	6	5	30	26
17	30	33	89	24	24	7	7	6	10	3	15	17
18	-	27	101	23	26	9	11	10	8	5	14	24
19	-	34	93	18	21	15	10	14	9	7	11	19
20	43	31	87	24	25	16	7	12	10	8	26	37
21	58	30	97	31	30	19	7	14	9	10	25	51
22	43	46	19	38	28	25	8	15	6	8	17	31
23	27	38	21	40	21	29	9	17	6	5	5	30
24	38	42	23	42	16	19	8	14	8	11	8	32
25	63	47	18	40	10	11	4	14	5	15	18	37
26	51	94	38	44	6	14	7	9	5	22	27	15
27	21	90	59	24	7	18	10	7	6	26	26	13
28	14	52	86	9	7	11	12	7	7	25	47	5
29	15	-	77	16	11	5	13	6	13	9	32	16
30	27	-	78	9	13	9	11	6	15	8	33	16
31	22	-	65	-	16	-	15	7	-	8		13
ค่าเกินเกณฑ์มาตรฐาน (วัน)	**4**	**3**	**13**	**2**	**0**	**0**	**0**	**0**	**0**	**0**	**0**	**1**
รวมทั้งปี (วัน)	23											

ตารางที่ 2.49 แสดงข้อมูลค่าฝุ่นละอองขนาดเล็ก $PM_{2.5}$ ประจำปี 2565

วันที่	ค่าฝุ่นละอองขนาดเล็ก $PM_{2.5}$ ($\mu g/m^3$)											
	ม.ค.	ก.พ.	มี.ค.	เม.ย.	พ.ค.	มิ.ย.	ก.ค.	ส.ค.	ก.ย.	ต.ค.	พ.ย.	ธ.ค.
1	15	16	69	6	12	18	12	8	8	6	30	15
2	13	13	83	2	7	16	10	8	12	7	23	7
3	21	12	17	6	18	16	8	9	17	6	26	9
4	22	12	66	15	21	12	11	6	13	12	31	16
5	30	8	94	15	28	8	11	6	11	14	41	11
6	24	19	79	13	24	13	15	5	9	9	31	12
7	18	22	77	30	20	11	9	6	25	13	37	13
8	12	52	23	65	11	11	8	8	29	10	34	15
9	21	62	36	57	16	14	9	7	8	9	25	20
10	24	24	35	60	15	18	8	5	7	6	19	19
11	35	39	28	109	15	11	7	7	7	13	13	26
12	11	25	37	83	8	18	7	7	9	21	13	22
13	20	18	46	52	8	24	6	8	13	24	14	41
14	13	22	54	38	7	21	6	10	18	33	11	41
15	26	14	81	37	9	17	5	11	14	35	11	44
16	28	10	-	41	9	12	10	8	11	36	11	50
17	26	15	-	26	11	15	12	8	10	48	11	24
18	8	23	97	14	25	12	18	7	11	42	12	36
19	10	39	29	7	20	17	14	7	8	51	11	34
20	22	13	29	16	12	15	12	7	8	50	14	41
21	25	4	31	24	10	18	10	5	9	16	14	25
22	44	8	21	30	13	21	4	7	15	12	23	42
23	40	12	35	18	18	18	8	12	8	37	15	62
24	36	24	15	29	-	20	12	13	7	44	10	52
25	41	13	10	30	19	12	17	7	6	44	8	27
26	36	23	14	28	22	14	19	8	7	11	10	29
27	33	20	18	40	22	14	15	6	26	8	10	33
28	33	33	10	47	18	16	17	8	35	10	13	22
29	37	-	6	39	19	19	11	9	9	21	22	25
30	44	-	14	39	20	20	15	11	5	40	29	33
31	18	-	11	-	24	-	12	11	-	50	-	34
ค่าเกินเกณฑ์มาตรฐาน (วัน)	**0**	**2**	**9**	**6**	**0**	**0**	**0**	**0**	**0**	**1**	**0**	**2**
รวมทั้งปี (วัน)	20											

วันที่	ตารางที่ 2.50 แสดงข้อมูลค่าฝุ่นละอองขนาดเล็ก $PM_{2.5}$ ประจำปี 2566											
	ม.ค.	ก.พ.	มี.ค.	เม.ย.	พ.ค.	มิ.ย.	ก.ค.	ส.ค.	ก.ย.	ต.ค.	พ.ย.	ธ.ค.
1	35	115	54	58	19	-	13.4					
วันที่	ม.ค.	ก.พ.	มี.ค.	เม.ย.	พ.ค.	มิ.ย.	ก.ค.	ส.ค.	ก.ย.	ต.ค.	พ.ย.	ธ.ค.
2	38	158	47	53	19	24.6	8.3					
3	30	48	49	51	27	27.8	5.5					
4	21	16	61	68	41	24.8	4.4					
5	30	37	50	71	47	18.4	6.5					
6	12	35	71	75	50	7.9	-					
7	31	67	132	86	55	8.4	14.7					
8	60	64	167	47	44	11.8	20.8					
9	53	72	125	20	18	14.0	18.1					
10	23	54	54	31	22	14.9	10.4					
11	23	52	142	75	17	10.5	10.3					
12	14	93	114	75	12	12.3	10					
13	18	108	52	62	9	16.4	-					
14	46	104	33	51	11	19.5	6.7					
15	46	35	153	57	13	14.5	12.8					
16	32	22	130	33	32	13.1	7.4					
17	10	29	78	33	38	9.1	11.3					
18	19	35	106	48	36	7.2	11.5					
19	32	46	112	53	42	7.4	11.1					
20	22	27	160	52	52	9.8	13.4					
21	45	45	129	48	55	11.1	8.3					
22	54	57	90	60	51	13.9	10.4					
23	73	27	84	45	39	17.8	7.8					
24	44	55	87	34	33	19.5	8.1					
25	36	34	137	36	18	11.3	7.1					
26	62	33	157	36	19	7.9	8.7					
27	67	52	115	26	18	8.8	8.9					
28	17	44	61	32	23	11.2	8.5					
29	45	-	32	44	15	16.1	8.8					
30	63	-	46	29	19	15.5	7.7					
31	91	-	59	-	19	-	10.9					
ค่าเกินเกณฑ์มาตรฐาน (วัน)	8	13	25	15	4	0	0					
รวมทั้งปี (วัน)	65											

หมายเหตุ : 1. เกณฑ์มาตรฐานเดิม ไม่เกิน 50 ไมโครกรัม/ลบ.ม.

2. เกณฑ์มาตรฐานใหม่ ไม่เกิน 37.5 ไมโครกรัม/ลบ.ม. ตั้งแต่วันที่ 1 มิถุนายน 2566 เป็นต้นไป

สาเหตุสำคัญที่ส่งผลต่อคุณภาพอากาศในจังหวัดนครพนม คือ การเผาในพื้นที่โล่ง เช่น การเผาเตรียมพื้นที่การเกษตร การจุดเผากำจัดกออ้อยหลังการเก็บเกี่ยว การเผาวัชพืชเตรียมแปลงปลูก เป็นต้น และการบุกรุกเผาป่า รวมทั้งปัญหาหมอกควันข้ามแดนจากการเผาใหม้ในประเทศสปป.ลาว

เวลาและฤดูกาลย่อมมีผลต่อคุณภาพของอากาศ เนื่องจากลมมรสุมตะวันออกเฉียงเหนือและลมมรสุมตะวันตกเฉียงใต้ที่เป็นลมประจำถิ่นนั้นจะพัดผ่านพื้นที่ภาคตะวันออกเฉียงเหนือในฤดูกาลหรือช่วงเวลาที่ต่างกัน โดยช่วงเดือนตุลาคม มกราคม อากาศจากลมมรสุมตะวันออกเฉียงเหนือจะพัดเอาความหนาวเย็นและแห้งแล้งจากประเทศจีนมาสู่ประเทศไทย ทำให้สภาพพื้นที่โดยรวมแห้งเกิดฝุ่นละอองและถูกพัดพาสู่อากาศได้มากขึ้น ส่วนลมมรสุมตะวันตกเฉียงใต้ ในช่วงเดือนพฤษภาคม – กันยายน จะพัดเอาความชื้นจากมหาสมุทรอินเดียขึ้นมายังประเทศหรือที่เรียกกันว่าช่วงฤดูฝน น้ำฝนจะช่วยดูดซับฝุ่นละอองในอากาศตกลงยังพื้นดินส่งผลให้คุณภาพอากาศดีที่สุด

จังหวัดนครพนมเผชิญปัญหาหมอกควันข้ามแดนเป็นประจำทุกปี และพบว่า ตั้งแต่ปี 2562 เป็นต้นมา ปัญหายิ่งทวีความรุนแรงเพิ่มขึ้น ได้เกิดปรากฏการณ์หมอกควันข้ามพรมแดนที่เป็นปัญหามากที่สุด ซึ่งคาดการณ์จะเกิดขึ้นได้อีกเป็นประจำทุกปี ทั้งนี้เพราะประเทศเพื่อนบ้าน(สปป.ลาว) มีการเตรียมพื้นที่เพื่อทำการเกษตรเชิงเดี่ยวเป็นจำนวนมาก จึงมีการเผาเพื่อเตรียมพื้นที่จำนวนมากตามแนวพรมแดน

ตารางที่ 2.51 คุณภาพเสียงในจังหวัดนครพนมระหว่าง 2558 - 2560 (ข้อมูลตรวจวัดครั้งสุดท้าย)

ช่วงเวลาตรวจวัด	พื้นที่	จุดตั้งเครื่องตรวจวัด	ค่าระดับเสียงสูงสุด (เดซิเบลเอ)	ค่าระดับเสียงเฉลี่ย 24 ชม (เดซิเบล)
(ช่วงเวลา 2558)	อ.เมือง จ.นครพนม	ป้อมตำรวจจราจร ถ.อภิบาลประชา	82.60-93.50 89.7-93.5	55.06-65.80 56.2-56.8
(ช่วงเวลา 2559)	อ.เมือง จ.นครพนม	ป้อมตำรวจจราจร ถ.อภิบาลประชา	84.40-95.80 91.00-98.00	58.20-67.70 57.6-64.80
(ช่วงเวลา 2560)	อ.เมือง จ.นครพนม	ป้อมตำรวจจราจร ถ.อภิบาลประชา	N/A	N/A
ค่ามาตรฐาน			113	70

ที่มา : สำนักงานสิ่งแวดล้อมภาค 9 อุดรธานี, ปี 2560

จากตารางข้างต้นจะเห็นว่าในช่วงเวลา พ.ศ. 2559 ค่าระดับเสียงสูงสุด (เดซิเบลเอ) และค่าระดับเสียงเฉลี่ย 24 ช.ม. (เดซิเบล) มีแนวโน้มที่เพิ่มขึ้นซึ่งสาเหตุที่จะส่งผลกระทบต่อระดับของเสียงในจังหวัดนครพนม คือ การจราจรที่หนาแน่นในช่วงเวลาเร่งด่วนภายในตัวเมืองจังหวัดนครพนม และการขยายตัวทางเศรษฐกิจและการพัฒนาด้านคมนาคมระหว่างประเทศ ส่งผลให้มีปริมาณยานพาหนะเพิ่มมากขึ้น

ตารางที่ 2.52 แสดงปริมาณขยะในจังหวัดนครพนม 2561 - 2565

รายการ	ปริมาณ	ปริมาณขยะ (ตัน)				
		ปี 2562	ปี 2563	ปี 2564	ปี 2565	ปี 2566
.ขยะมูลฝอยทั่วไป	ปริมาณขยะมูลฝอยทั้งหมด	247,075	247,287.5	248,364.3	246,521	246,371.35
	ขยะที่จัดการอย่างถูกต้อง	213,141	134,254.3	104,623.6	199,534.6	175,933.65
ขยะมูลอันตรายชุมชน	ปริมาณขยะอันตรายทั้งหมด	N/A	N/A	N/A	N/A	N/A
	ขยะที่กำจัดถูกต้อง	6.70	6.87	4.78	9.53	9.77

ที่มา : : สำนักงานส่งเสริมการปกครองท้องถิ่นจังหวัดนครพนม 2567

จังหวัดนครพนมยังมีการบริหารจัดการขยะมูลฝอยแบบรวมกลุ่มพื้นที่ (Clusters) โยโดยแผนจัดตั้งศูนย์กำจัดขยะมูลฝอยรวม 3 กลุ่มพื้นที่ ตามแนวทางของกระทรวงมหาดไทย โดยกรมส่งเสริมการปกครองส่วนท้องถิ่นได้ดำเนินการเพื่อพิจารณาการรวมกลุ่มพื้นที่ในการบริหารจัดการขยะมูลฝอยขององค์กรปกครองส่วนท้องถิ่นตามแนวทางที่กำหนด ออกเป็น 3 กลุ่ม การพิจารณารวมกลุ่มพื้นที่ใช้การรวมกลุ่มพื้นที่เดิมที่มีความเหมาะสมอยู่แล้ว,การรวมกลุ่มพื้นที่ขึ้นใหม่ หรือกลุ่มพื้นที่เดิมแต่มีความประสงค์ปรับปรุงการจัดกลุ่มใหม่เพื่อความเหมาะสมในการบริหารจัดการ เพื่อรองรับการจัดตั้ง “ศูนย์การจัดขยะมูลฝอยรวม” ตามความเหมาะสม,ความพร้อมและการยอมรับจากประชาชนในพื้นที่ ด้านการบริหารจัดการศูนย์การจัดขยะมูลฝอยรวม ใช้เทคโนโลยีแบบผสมผสานอย่างเหมาะสม เน้นการจัดการและการกำจัดขยะมูลฝอยให้ครบวงจรเพื่อลดผลกระทบต่อคุณภาพสิ่งแวดล้อม เช่น ระบบคัดแยก ระบบหมักปุ๋ย เตาเผา การฝังกลบ ตามแนวทางของกระทรวงมหาดไทยโดยกรมส่งเสริมการปกครองส่วนท้องถิ่น ได้ดำเนินการเพื่อพิจารณาการรวมกลุ่มพื้นที่ในการบริหารจัดการขยะมูลฝอยขององค์กรปกครองส่วนท้องถิ่นตามแนวทางที่กำหนด สำหรับการแบ่งกลุ่มศูนย์กำจัดขยะมูลฝอยรวมของจังหัดนครพนม แบ่งออกเป็น 2 กลุ่ม ดังนี้

จังหวัดนครพนมยังมีการบริหารจัดการขยะมูลฝอยแบบรวมกลุ่มพื้นที่ (Clusters) โยโดยแผนจัดตั้งศูนย์กำจัดขยะมูลฝอยรวม 2 กลุ่มพื้นที่ ตามแนวทางของกระทรวงมหาดไทย โดยกรมส่งเสริมการปกครองส่วนท้องถิ่นได้ดำเนินการเพื่อพิจารณาการรวมกลุ่มพื้นที่ในการบริหารจัดการขยะมูลฝอยขององค์กรปกครองส่วนท้องถิ่นตามแนวทางที่กำหนด ออกเป็น 2 กลุ่ม การพิจารณารวมกลุ่มพื้นที่ใช้การรวมกลุ่มพื้นที่เดิมที่มีความเหมาะสมอยู่แล้ว,การรวมกลุ่มพื้นที่ขึ้นใหม่ หรือกลุ่มพื้นที่เดิมแต่มีความประสงค์ปรับปรุงการจัดกลุ่มใหม่เพื่อความเหมาะสมในการบริหารจัดการ เพื่อรองรับการจัดตั้ง “ศูนย์การจัดขยะมูลฝอยรวม” ตามความเหมาะสม,ความพร้อมและการยอมรับจากประชาชนในพื้นที่ ด้านการบริหารจัดการศูนย์การจัดขยะมูลฝอยรวม ใช้เทคโนโลยีแบบผสมผสานอย่างเหมาะสม เน้นการจัดการและการกำจัดขยะมูลฝอยให้ครบวงจรเพื่อลดผลกระทบต่อคุณภาพสิ่งแวดล้อม เช่น ระบบคัดแยก ระบบหมักปุ๋ย เตาเผา การฝังกลบ ตามแนวทางของกระทรวงมหาดไทยโดยกรมส่งเสริมการปกครองส่วนท้องถิ่น ได้ดำเนินการเพื่อพิจารณาการรวมกลุ่มพื้นที่ในการบริหารจัดการขยะมูลฝอยขององค์กรปกครองส่วนท้องถิ่นตามแนวทางที่กำหนด สำหรับการแบ่งกลุ่มศูนย์กำจัดขยะมูลฝอยรวมของจังหวัดนครพนม แบ่งออกเป็น 2 กลุ่ม ดังนี้

<u>กลุ่มที่ 1</u> เทศบาลเมืองนครพนมเป็นเจ้าภาพ ตั้งอยู่ที่บ้านสุขเกษม ต.โพธิ์ตาก อ.เมือง จ.นครพนม มีพื้นที่ 77 ไร่ เป็นที่ดินกรรมสิทธิ์ของเทศบาล การจัดขยะมูลฝอยด้วยวิธีการฝังกลบอย่างถูกหลักสุขาภิบาล (Sanitary Landfill) ลักษณะการฝังกลบแบบ Area Method จำนวน 1 บ่อ ได้รับการสนับสนุนงบประมาณจากโครงการภายใต้แผนปฏิบัติการเพื่อการจัดการคุณภาพสิ่งแวดล้อมในระดับจังหวัด ในการก่อสร้างระบบกำจัดขยะมูลฝอย ปีงบประมาณ 2542 วงเงิน 79.85 ล้านบาท และก่อสร้างระบบการจัดขยะมูลฝอยเพื่อเพิ่มประสิทธิภาพศูนย์กาจัดขยะมูลฝอยรวม ปีงบประมาณ 2559 - 2560 วงเงิน 46.616 ล้านบาท มี อปท. ลงนามความร่วมมือในการเข้าร่วมกาจัดขยะมูลฝอย (MOU) จานวน 70 แห่ง และในปัจจุบันมี อปท. และหน่วยงานอื่นๆ นำขยะมาร่วมกำจัดจริง จำนวน 14 แห่ง ปริมาณขยะรวม 55 ตัน/วัน

<u>กลุ่มที่ 2</u> เทศบาตำบลบ้านแพง อำเภอบ้านแพง เป็นเจ้าภาพ โดยมี อปท.ที่อยู่ในเขตพื้นที่ให้บริการและร่วมลงนามใน MOU จำนวน 33 อปท.ปัจจุบันโครงการกำจัดขยะมูลฝอยชุมชน ด้วยการนำไปใช้เป็นเชื้อเพลิงผลิตกระแสไฟฟ้าของเทศบาลตำบลบ้านแพง อย่าในระหว่างจัดส่งรายละเอียดเอกสารเพื่อประกอบการพิจารณาของคณะกรรมการกลั่นกรองโครงการกำจัดมูลฝอยของค์กรปกครองส่วนท้องถิ่นฯ (กรมส่งเสริมการปกครองท้องถิ่น กระทรวงมหาดไทย)

(1) ประชาชนขาดความตระหนัก และไม่ให้ความสำคัญในการจัดการขยะมูลฝอยเท่าที่ควร ยังมีการทิ้งขยะเกลื่อนกลาดในเขตชุมชนเมือง

(2) มาตรการในการรณรงค์และส่งเสริมให้ประชาชนจัดการขยะในครัวเรือน ตามหลัก 3 Rs ประสบความสำเร็จอยู่บ้างในพื้นที่ชุมชนรอบนอก แต่สำหรับชุมชนในเมือง การจัดการขยะจะผลักให้เป็นภาระของ อปท.ในการเก็บ รวบรวมและนำไปกำจัด

(3) ขาดแคลนระบบกำจัดขยะแบบถูกหลักสุขาภิบาลโดยองค์กรปกครองส่วนท้องถิ่นส่วนใหญ่กำจัดขยะส่วนใหญ่โดยการขุดหลุมฝัง เทกอง เผากลางแจ้ง ส่งผลกระทบกับสภาพแวดล้อมโดยรอบ รวมทั้งอาจมีปัญหาเรื่องกลิ่นเหม็น แมลงวันมีจำนวนมากสร้างความเดือดร้อนให้ประชาชนที่อาศัยอยู่โดยรอบ

(4) การบริหารจัดการขยะมูลฝอยขององค์กรปกครองส่วนท้องถิ่นแต่ละแห่งยังไม่มีประสิทธิภาพ ทั้งนี้เนื่องจากขาดบุคคลากรที่มีความรู้ในการบริหารจัดการขยะ และผู้บริหารองค์กรปกครองส่วนท้องถิ่นต้องให้ความสำคัญปัญหาเป็นลำดับต้น ๆ การขาดแคลนงบประมาณในการก่อสร้างระบบกำจัดขยะมูลฝอยที่ถูกต้องตามหลักวิชาการ งบประมาณในการดำเนินการจัดการขยะในชุมชนที่มีสูงขึ้น

สรุปในภาพรวม ด้านทรัพยากรธรรมชาติและสิ่งแวดล้อมแล้ว แนวโน้มด้านทรัพยากรธรรมชาติโดยเฉพาะด้านป่าไม้ มีแนวโน้มลดลง พื้นที่ป่าถูกเปลี่ยนไปเป็นพื้นที่ทางการเกษตร ถูกบุกรุกและครอบครองโดยมิชอบด้วยกฎหมายเป็นจำนวนมาก ด้านทรัพยากรน้ำมีปัญหาน้ำขาดแคลนบ้างในช่วงฤดูแล้ง ซึ่งจะต้องมีแผนบริหารจัดการน้ำของจังหวัดที่เป็นระบบและบูรณาการร่วมกันทุกหน่วยงานสำหรับสิ่งแวดล้อม โดยภาพรวมมีแนวโน้มอยู่ในระดับที่ดี มีปัญหาฝุ่น $PM_{2.5}$ อยู่บ้าง สำหรับน้ำเสียจะมีปัญหาเฉพาะในเขตชุมชนเมือง ซึ่งไม่มีระบบบำบัดน้ำเสียรวม ส่วนในด้านการบริหารจัดการขยะต้องเพิ่มความเข้มข้นในการบริหารจัดการขององค์กรปกครองส่วนท้องถิ่นแต่ละพื้นที่ เพื่อรองรับการเติบโตของชุมชน/เมืองในอนาคต

2.1.16 วิเคราะห์เป้าหมายการพัฒนาที่ยั่งยืน (SDGs)

เป้าหมายการพัฒนาที่ยั่งยืน (SDGs) ประกอบด้วย 17 เป้าหมาย (SDG Goals) 169 เป้าหมายย่อย (SDG Targets) ที่มีความเป็นสากล เชื่อมโยงและเกื้อหนุนกัน และกำหนดให้มี 247 ตัวชี้วัด เพื่อใช้ติดตามและประเมินความก้าวหน้าของการพัฒนา โดยสามารถจัดกลุ่ม SDGs ตามปัจจัยที่เชื่อมโยงกันใน 5 มิติ (5P) ได้แก่ (1) การพัฒนาคน (People) ให้ความสำคัญกับการขจัดปัญหาความยากจนและความหิวโหยและลดความเหลื่อมล้ำในสังคม (2) เศรษฐกิจและความมั่งคั่ง (Prosperity) ส่งเสริมให้ประชาชนมีความเป็นอยู่ที่ดีและสอดคล้องกับธรรมชาติ (3) สิ่งแวดล้อม (Planet) ให้ความสำคัญกับการปกป้องและรักษาทรัพยากรธรรมชาติและสภาพภูมิอากาศเพื่อ พลเมืองโลกรุ่นต่อไป (4) สันติภาพและความยุติธรรม (Peace) ยึดหลักการอยู่ร่วมกันอย่างสันติ มีสังคมที่สงบสุข และไม่แบ่งแยก และ (5) ความเป็นหุ้นส่วนการพัฒนา (Partnership) ความร่วมมือของทุกภาคส่วนในการขับเคลื่อนการพัฒนา ทั้งนี้ เป้าหมายการพัฒนาที่ยั่งยืน 17 เป้าหมาย ประกอบด้วย การขจัดความยากจน ขจัดความหิวโหย การมีสุขภาพและความเป็นอยู่ที่ดี การศึกษา ที่มีคุณภาพ ความเท่าเทียมทางเพศ น้ำสะอาดและสุขาภิบาล พลังงานสะอาดและจ่ายได้ งานที่มีคุณค่าและเศรษฐกิจที่เติบโต อุตสาหกรรม-นวัตกรรมและโครงสร้างพื้นฐานที่ดี ลดความเหลื่อมล้ำ เมืองและชุมชนที่ยั่งยืน การผลิตและการบริโภคที่รับผิดชอบ การรับมือกับการเปลี่ยนแปลงสภาพภูมิอากาศนิเวศทางทะเลและมหาสมุทร ระบบนิเวศบนบก สันติและสถาบันเข้มแข็ง ความเป็นหุ้นส่วนเพื่อการพัฒนาอย่างยั่งยืนซึ่งประเทศไทยในฐานะสมาชิกขององค์การสหประชาชาติได้รับเป้าหมายการพัฒนาดังกล่าวมาดำเนินงานทั้งในระดับประเทศและระดับพื้นที่

รูปภาพที่ 2.3 เป้าหมายการพัฒนาที่ยั่งยืน

ยุทธศาสตร์ชาติ 20 ปี (พ.ศ. 2561-2580) เป็นยุทธศาสตร์ชาติฉบับแรกของประเทศไทยตามรัฐธรรมนูญแห่งราชอาณาจักรไทย ซึ่งจะต้องนำไปสู่การปฏิบัติเพื่อให้ประเทศไทยบรรลุวิสัยทัศน์ “ประเทศไทยมีความมั่นคง มั่งคั่ง ยั่งยืน เป็นประเทศพัฒนาแล้ว ด้วยการพัฒนาตามหลักปรัชญาของเศรษฐกิจพอเพียง” เพื่อความสุขของคนไทยทุกคน โดยมุ่งเน้นการสร้างสมดุลระหว่างการพัฒนาเศรษฐกิจ สังคม และสิ่งแวดล้อม โดยประกอบด้วย 6 ยุทธศาสตร์ ได้แก่

ตารางที่ 2.53 ยุทธศาสตร์ชาติ 20 ปี (พ.ศ. 2561 - 2580)

ยุทธศาสตร์ชาติ	เป้าหมาย	ประเด็น
1.ยุทธศาสตร์ชาติด้านความมั่นคง	● ประชาชนอยู่ดี กินดี และมีความสุข ● บ้านเมืองมีความมั่นคงในทุกมิติและทุกระดับ ● กองทัพ หน่วยงานด้านความมั่นคง ภาครัฐ ภาคเอกชน และภาคประชาชน มีความพร้อมในการป้องกันและแก้ไขปัญหาความมั่นคง ● ประเทศไทยมีบทบาทด้านความมั่นคงเป็นที่ชื่นชมและได้รับการยอมรับโดยประชาคมระหว่างประเทศ ● การบริหารจัดการความมั่นคงมีผลสำเร็จที่เป็นรูปธรรมอย่างมีประสิทธิภาพ	● การรักษาความสงบภายในประเทศ ● การป้องกันและแก้ไขปัญหาที่มีผลกระทบต่อความมั่นคง ● การพัฒนาศักยภาพของประเทศให้พร้อมเผชิญภัยคุกคามที่กระทบต่อความมั่นคงของชาติ ● การบูรณาการความร่วมมือด้านความมั่นคงกับอาเซียนและนานาชาติ รวมถึงองค์กรภาครัฐและที่มิใช่ภาครัฐ ● การพัฒนากลไกการบริหารจัดการความมั่นคงแบบองค์รวม
2.ยุทธศาสตร์ชาติด้านการสร้างความสามารถในการแข่งขัน	● ประเทศไทยเป็นประเทศที่พัฒนาแล้ว เศรษฐกิจเติบโตอย่างมีเสถียรภาพและยั่งยืน ● ประเทศไทยมีขีดความสามารถในการแข่งขันสูงขึ้น	● การเกษตรสร้างมูลค่า ● อุตสาหกรรมและบริการแห่งอนาคต ● สร้างความหลากหลายด้านการท่องเที่ยว ● โครงสร้างพื้นฐาน เชื่อมไทย เชื่อมโลก ● พัฒนาเศรษฐกิจบนพื้นฐานผู้ประกอบการยุคใหม่
3.ยุทธศาสตร์ชาติด้านการพัฒนาและเสริมสร้างศักยภาพมนุษย์	● คนไทยเป็นคนดี คนเก่ง มีคุณภาพ พร้อมสำหรับวิถีชีวิตในศตวรรษที่ 21 ● สังคมไทยมีสภาพแวดล้อมที่เอื้อและสนับสนุนต่อการพัฒนาคนตลอดช่วงชีวิต	● การปรับเปลี่ยนค่านิยมและวัฒนธรรม ● การพัฒนาศักยภาพคนตลอดช่วงชีวิต ● ปฏิรูปกระบวนการเรียนรู้ที่ตอบสนองต่อการเปลี่ยนแปลงในศตวรรษที่ 21 ● การตระหนักถึงพหุปัญญาของมนุษย์ที่หลากหลาย ● การเสริมสร้างให้คนไทยมีสุขภาวะที่ดี ● การสร้างสภาพแวดล้อมที่เอื้อต่อการพัฒนาและเสริมสร้างศักยภาพทรัพยากรมนุษย์ ● การเสริมสร้างศักยภาพการกีฬาในการสร้างคุณค่าทางสังคมและพัฒนาประเทศ
4.ยุทธศาสตร์ชาติด้านการสร้างโอกาสและความเสมอภาคทางสังคม	● สร้างความเป็นธรรม และลดความเหลื่อมล้ำในทุกมิติ ● กระจายศูนย์กลางความเจริญทางเศรษฐกิจและสังคม เพิ่มโอกาสให้ทุกภาคส่วนเข้ามาเป็นกำลังของการพัฒนาประเทศในทุกระดับ ● เพิ่มขีดความสามารถของชุมชนท้องถิ่นในการพัฒนาการพึ่งตนเอง และการจัดการตนเองเพื่อสร้างสังคมคุณภาพ	● การลดความเหลื่อมล้ำ สร้างความเป็นธรรมในทุกมิติ ● การกระจายศูนย์กลางความเจริญทางเศรษฐกิจ สังคม และเทคโนโลยี ● การเสริมสร้างพลังทางสังคม ● การเพิ่มขีดความสามารถของชุมชนท้องถิ่นในการพัฒนาการพึ่งตนเอง และการจัดการตนเอง
5.ยุทธศาสตร์ชาติด้านการสร้างการเติบโตบนคุณภาพชีวิตที่เป็นมิตรกับสิ่งแวดล้อม	● อนุรักษ์และรักษาทรัพยากรธรรมชาติ สิ่งแวดล้อม และวัฒนธรรม ให้คนรุ่นต่อไปได้ใช้อย่างยั่งยืน มีสมดุล ● ฟื้นฟูและสร้างใหม่ฐานทรัพยากรธรรมชาติและสิ่งแวดล้อม เพื่อลดผลกระทบทางลบจากการพัฒนาสังคมเศรษฐกิจของประเทศ ● ใช้ประโยชน์และสร้างการเติบโต บนฐานทรัพยากรธรรมชาติและสิ่งแวดล้อมให้สมดุลภายในขีดความสามารถของระบบนิเวศ ● ยกระดับกระบวนทัศน์ เพื่อกำหนดอนาคตประเทศด้านทรัพยากรธรรมชาติสิ่งแวดล้อม และวัฒนธรรม บนหลักของการมีส่วนร่วม และธรรมาภิบาล	● สร้างการเติบโตอย่างยั่งยืนบนสังคมเศรษฐกิจสีเขียว ● สร้างการเติบโตอย่างยั่งยืนบนสังคมเศรษฐกิจภาคทะเล ● สร้างการเติบโตอย่างยั่งยืนบนสังคมที่เป็นมิตรต่อสภาพภูมิอากาศ ● พัฒนาพื้นที่เมือง ชนบท เกษตรกรรมและอุตสาหกรรมเชิงนิเวศ มุ่งเน้นความเป็นเมืองที่เติบโตอย่างต่อเนื่อง ● พัฒนาความมั่นคงน้ำ พลังงาน และเกษตรที่เป็นมิตรต่อสิ่งแวดล้อม ● ยกระดับกระบวนทัศน์เพื่อกำหนดอนาคตประเทศ
6.ยุทธศาสตร์ชาติด้านการปรับสมดุลและพัฒนาระบบการบริหารจัดการภาครัฐ	● ภาครัฐมีวัฒนธรรมการทำงานที่มุ่งผลสัมฤทธิ์และผลประโยชน์ส่วนรวม ตอบสนองความต้องการของประชาชนได้อย่างสะดวก รวดเร็ว โปร่งใส ● ภาครัฐมีขนาดที่เล็กลง พร้อมปรับตัวให้ทันต่อการเปลี่ยนแปลง ● ภาครัฐมีความโปร่งใส ปลอดการทุจริตและประพฤติมิชอบ	● ภาครัฐที่ยึดประชาชนเป็นศูนย์กลาง ตอบสนองความต้องการ และให้บริการอย่างสะดวกรวดเร็ว โปร่งใส ● ภาครัฐบริหารงานแบบบูรณาการโดยมียุทธศาสตร์ชาติเป็นเป้าหมายและเชื่อมโยงการพัฒนาในทุกระดับ ทุกประเด็นทุกภารกิจ และทุกพื้นที่

ยุทธศาสตร์ชาติ	เป้าหมาย	ประเด็น
	● กระบวนการยุติธรรม เป็นไปเพื่อประโยชน์ต่อส่วนรวมของประเทศ	● ภาครัฐมีขนาดเล็กลง เหมาะสมกับภารกิจ ส่งเสริมให้ประชาชนและทุกภาคส่วนมีส่วนร่วมในการพัฒนาประเทศ ● ภาครัฐมีความทันสมัย ● บุคลากรภาครัฐเป็นคนดีและเก่ง ยึดหลักคุณธรรม จริยธรรม มีจิตสำนัก มีความสามารถสูง มุ่งมั่น และเป็นมืออาชีพ ● ภาครัฐมีความโปร่งใส ปลอดการทุจริตและประพฤติมิชอบ ● กฎหมายมีความสอดคล้องเหมาะสมกับบริบทต่าง ๆ และมีเท่าที่จำเป็น ● กระบวนการยุติธรรมเคารพสิทธิมนุษยชนและปฏิบัติต่อประชาชนโดยเสมอภาค

2.1.18 แผนพัฒนาเศรษฐกิจและสังคมแห่งชาติ ฉบับที่ 13 (พ.ศ. 2566 - 2570)

การวางกรอบทิศทางการพัฒนาประเทศในระยะของแผนพัฒนาฯ ฉบับที่ 13 มีจุดประสงค์เพื่อพลิกโฉมประเทศไทย หรือ เปลี่ยนแปลงประเทศขนานใหญ่ (Thailand's Transformation) ภายใต้แนวคิด "Resilience" ซึ่งมีจุดมุ่งหมายในการลดความเปราะบาง สร้างความพร้อมในการรับมือกับการเปลี่ยนแปลง สามารถปรับตัวให้อยู่รอดได้ในสภาวะวิกฤติ โดยสร้างภูมิคุ้มกันทั้งในระยะสั้นและระยะยาวเพื่อให้ประเทศสามารถเติบโตได้อย่างยั่งยืน โดยการพลิกโฉมประเทศไทยครอบคลุมตั้งแต่การเปลี่ยนแปลงในระดับโครงสร้าง นโยบาย และกลไก ในขณะเดียวกัน กรอบแผนพัฒนาฯ ฉบับที่ 13 ยังมุ่งกำหนดทิศทางการพัฒนาประเทศให้สอดคล้องกับปรัชญาของเศรษฐกิจพอเพียง ผ่านการสร้างความสมดุลในการกระจายผลประโยชน์จากการพัฒนาแก่ทุกภาคส่วนเศรษฐกิจและสังคมอย่างเป็นธรรม รวมทั้งการสร้างความสมดุลระหว่างความสามารถในการแข่งขันกับต่างประเทศกับความสามารถในการพึ่งตนเอง พร้อมทั้งการปรับเปลี่ยนองคาพยพในมิติต่าง ๆ ให้เท่าทันและสอดคล้องกับพลวัตและบริบทใหม่ของโลก โดยคำนึงถึงเงื่อนไขของสถานการณ์และทรัพยากรของประเทศ นอกจากนี้ กรอบแผนพัฒนาฯ ฉบับที่ 13 ยังให้ความสำคัญกับเป้าหมายการพัฒนาอย่างยั่งยืน ในการเสริมสร้างคุณภาพชีวิตที่ดีของประชาชนทุกกลุ่ม และส่งต่อทรัพยากรธรรมชาติและสิ่งแวดล้อมที่ดีไปยังคนรุ่นต่อไป

เพื่อให้การขับเคลื่อนการพัฒนาประเทศเกิดผลสัมฤทธิ์ตามเป้าหมายที่กำหนดไว้ในยุทธศาสตร์ชาติ และสอดคล้องกับแนวคิดการพัฒนาประเทศทั้งหมดตามที่กล่าวถึงข้างต้น การพลิกโฉมประเทศไทย (Thailand's Transformation) ในระยะแผนพัฒนาฯ ฉบับที่ 13 จึงมีเป้าหมายหลักเพื่อพลิกโฉมประเทศไปสู่ "เศรษฐกิจสร้างคุณค่า สังคมเดินหน้าอย่างยั่งยืน" หรือ "Hi-Value and Sustainable Thailand" โดยใช้องค์ความรู้ ความคิดสร้างสรรค์ เทคโนโลยี และนวัตกรรมเป็นเครื่องมือในการขับเคลื่อนการยกระดับศักยภาพและพัฒนาประเทศในทุกมิติ เพื่อสนับสนุน เสริมสร้างการสร้างมูลค่าเพิ่มทางเศรษฐกิจและขีดความสามารถในการแข่งขัน และเพื่อส่งเสริมโอกาสและความเสมอภาคทางสังคมอย่างทั่วถึง ตลอดจนเพื่อให้เกิดการปรับเปลี่ยนรูปแบบการผลิตและการบริโภคให้เป็นมิตรกับสิ่งแวดล้อม ให้เป็นไปในทิศทางที่ประเทศสามารถปรับตัวและรองรับกับการเปลี่ยนแปลงได้อย่างเท่าทัน ตลอดจนสามารถอยู่รอดและเติบโตได้อย่างต่อเนื่องในระยะยาวไปพร้อมกับการรักษา ความยั่งยืนของทรัพยากรธรรมชาติและสิ่งแวดล้อม

แผนภูมิที่ 2.14 พลิกโฉมประเทศไปสู่ “เศรษฐกิจสร้างคุณค่า สังคมเดินหน้าอย่างยั่งยืน”

เป้าหมาย : พลิกโฉมประเทศไทยสู่ “เศรษฐกิจสร้างคุณค่า สังคมเดินหน้าอย่างยั่งยืน” โดยเน้น 13 หมุดหมาย ดังนี้

ตารางที่ 2.54 กรอบแผนพัฒนาเศรษฐกิจและสังคมแห่งชาติ ฉบับที่ 13 (พ.ศ. 2566 - 2570)

หมุดหมาย	ขอบเขต
1. ไทยเป็นประเทศชั้นนำด้านสินค้าเกษตรและเกษตรแปรรูปมูลค่าสูง	● ภาคการเกษตรของไทยได้รับการปรับโครงสร้างให้เป็นภาคการผลิตที่มีผลตอบแทนสูง ผ่านการยกระดับผลิตภาพ การพัฒนาคุณภาพของผลผลิต และการปรับเปลี่ยนประเภทของการผลิตจากการผลิตที่มีมูลค่าเพิ่มต่ำ ไปสู่การผลิตที่มีมูลค่าเพิ่มสูง สอดคล้องกับศักยภาพของพื้นที่และความต้องการของตลาด โดยส่งเสริมการประยุกต์ใช้เทคโนโลยีและภูมิปัญญาในการผลิต และการพัฒนาศักยภาพของเกษตรกร ด้วยการสนับสนุนข้อมูลและองค์ความรู้ที่จำเป็น รวมทั้งการสนับสนุนการดำเนินงานของสถาบันเกษตรกร ● เกษตรกรสามารถเข้าถึงช่องทางการตลาดสินค้าเกษตรที่หลากหลาย อาทิ การขายตรงให้กับผู้ค้าปลีกหรือผู้ส่งออก การขายสินค้าผ่านช่องทางออนไลน์การท่องเที่ยวเชิงเกษตรกรรม และการทำเกษตรพันธสัญญากับผู้แปรรูป ● โครงสร้างพื้นฐานที่มีความสำคัญต่อภาคการเกษตรและเกษตรแปรรูปได้รับการพัฒนาให้เพียงพอต่อความต้องการและมีประสิทธิภาพ อาทิ แหล่งน้ำเพื่อการเกษตร ระบบการตรวจรับรองมาตรฐานผลิตภัณฑ์การเกษตร และโครงสร้างพื้นฐานและสิ่งอำนวยความสะดวกด้านโลจิสติกส์การเกษตร ● เทคโนโลยีชีวภาพเพื่อแปรรูปและสร้างมูลค่าเพิ่มให้แก่ผลผลิตและวัสดุเหลือใช้ทางการเกษตรได้รับการวิจัยและพัฒนาอย่างต่อเนื่อง และมีกลไกการถ่ายทอดเทคโนโลยีที่ส่งเสริมให้เกิดการนำไปใช้ประโยชน์ในเชิงพาณิชย์เพื่อสนับสนุนการพัฒนาเศรษฐกิจชีวภาพ (Bioeconomy)
2. ไทยเป็นจุดหมายของการท่องเที่ยวที่เน้นคุณค่าและความยั่งยืน	● ประเทศไทยมีภาพลักษณ์ในฐานะจุดหมายปลายทางของการท่องเที่ยวที่เน้น คุณค่าและใส่ใจในความยั่งยืน ● การท่องเที่ยวไทยมีจุดเด่นด้านการท่องเที่ยวรูปแบบเฉพาะ เช่น การท่องเที่ยวเชิง นิเวศน์ เชิงเกษตร เชิงการแพทย์และการส่งเสริมสุขภาพ เชิงอาหารและวัฒนธรรม เชิงธุรกิจ และเชิงกีฬา ● การท่องเที่ยวไทยมีกิจกรรมที่หลากหลายพร้อมทั้งมีบริการที่ได้มาตรฐานสากล สามารถเพิ่มมูลค่าและดึงดูดนักท่องเที่ยวเป้าหมายทั้งไทยและต่างชาติที่มีคุณภาพและมีความเต็มใจจ่ายสูง ● แหล่งท่องเที่ยวได้รับการดูแลรักษาให้มีความยั่งยืนและเน้นคุณค่าอย่างเหมาะสม กับพื้นที่ผ่านกระบวนการมีส่วนร่วมของทุกภาคส่วน ● รายได้จากการท่องเที่ยวมีสัดส่วนการกระจายตัวสู่เมืองรองในทุกภูมิภาค และกระจาย ตัวสู่ชุมชนและผู้ประกอบการรายย่อยในพื้นที่มากขึ้น ผ่านการเพิ่มมูลค่าด้วยการ สร้างอัตลักษณ์ของพื้นที่อย่างเต็มศักยภาพ
3. ไทยเป็นฐานการผลิตยานยนต์ไฟฟ้าของอาเซียน	● อุตสาหกรรมยานยนต์ของไทยปรับตัวสู่การเป็นฐานการผลิตยานยนต์ไฟฟ้าของอาเซียน ● ประเทศไทยมีขีดความสามารถในการแข่งขันของอุตสาหกรรมยานยนต์สูง มีการสนับสนุนการลงทุนพัฒนาเทคโนโลยีและนวัตกรรมที่เกี่ยวข้องกับยานยนต์ไฟฟ้า รวมถึงการพัฒนาทักษะแรงงานอย่างต่อเนื่อง

หมุดหมาย	ขอบเขต
	● หน่วยงานที่เกี่ยวข้องมีมาตรการลดผลกระทบที่จะมีต่อผู้ประกอบการในอุตสาหกรรมยานยนต์ดั้งเดิมและภาคการผลิตอื่นที่เกี่ยวข้อง อาทิ เกษตรกรผู้ผลิต พืชพลังงาน ● ปริมาณการใช้ยานยนต์ไฟฟ้าภายในประเทศไทยเพิ่มขึ้นในทุกภาคส่วน ทั้งภาครัฐ ภาคเอกชน และประชาชนทั่วไป รถโดยสารสาธารณะในเมืองหลักปรับสู่ระบบการขับเคลื่อนด้วยพลังงานไฟฟ้าทั้งหมด ● ประเทศไทยมีสถานีอัดประจุไฟฟ้าอย่างเพียงพอครอบคลุมเส้นทางคมนาคมสำคัญทั่วประเทศ
4. ไทยเป็นศูนย์กลางทางการแพทย์และสุขภาพมูลค่าสูง	● อุตสาหกรรมเครื่องมือแพทย์และบริการทางการแพทย์และสุขภาพ ที่มีพื้นฐานอยู่ บนศักยภาพและความได้เปรียบในการแข่งขันของประเทศเป็นเครื่องยนต์สำคัญที่ขับเคลื่อนเศรษฐกิจของประเทศไทย โดยมีการลงทุนในงานวิจัยและพัฒนาต่อยอดองค์ความรู้และเทคโนโลยีขั้นสูงอย่างต่อเนื่อง ● ประเทศไทยมีชื่อเสียงด้านการรักษาโรคเฉพาะทางและบริการทางการแพทย์ขั้นสูง เช่น การผ่าตัดสมอง การผ่าตัดหัวใจ และการรักษาโรคมะเร็ง เป็นต้น รวมถึงเป็นจุดหมายปลายทางของบริการทางการแพทย์ บริการด้านความสวยความงาม และบริการส่งเสริมสุขภาวะ ● ระบบสาธารณสุขได้รับการพัฒนาคุณภาพและขยายศักยภาพ มีการปรับสู่ Smart Medical/Smart Healthcare โดยการนำเทคโนโลยีมาใช้เพื่อรองรับกับการ ดำรงชีวิตสมัยใหม่ และเป็นปัจจัยหนึ่งที่ช่วยสนับสนุนความต้องการใช้ชิ้นส่วนอิเล็กทรอนิกส์อัจฉริยะ ● บุคลากรและทรัพยากรด้านสาธารณสุขมีการกระจายตัวอย่างเพียงพอและเหมาะสมกับผู้รับบริการจากทั้งในและต่างประเทศ
5. ไทยเป็นประตูการค้าการลงทุนและจุดยุทธศาสตร์ทางโลจิสติกส์ที่สำคัญของภูมิภาค	● ประเทศไทยเป็นประตูการค้า บริการ และการลงทุนที่สำคัญของอาเซียน โดยมีกฎระเบียบและกระบวนการนำเข้าส่งออกที่มีประสิทธิภาพ เอื้อต่อการดำเนิน ธุรกิจ ลดต้นทุนด้านโลจิสติกส์ และเพื่อเพิ่มความได้เปรียบในการแข่งขัน ● ประเทศไทยมีการพัฒนาโครงสร้างพื้นฐานและสิ่งอำนวยความสะดวกด้านการ ขนส่งสินค้าและการค้าผ่านแดนยกระดับระบบการบริหารจัดการโลจิสติกส์และการเชื่อมโยงโครงข่ายเส้นทางคมนาคมขนส่งในอาเซียนอย่างไร้รอยต่อ ● ประเทศไทยมีนโยบายและมาตรการจูงใจสนับสนุนให้เกิดการขยายตัวด้านการค้าและการลงทุน การจัดทำข้อตกลงทางการค้าระหว่างประเทศ เพื่อเสริมสร้างศักยภาพและเชื่อมโยงผู้ประกอบการในประเทศให้เป็นส่วนหนึ่งของห่วงโซ่การค้า การลงทุนโลก (Global Value Chains) ● ผู้Fประกอบการและแรงงานด้านโลจิสติกส์ของไทยมีองค์ความรู้และทักษะที่เหมาะสมสำหรับการให้บริการที่ทันสมัย มีประสิทธิภาพ และคุณภาพสูง มีการประยุกต์ใช้เทคโนโลยีสมัยใหม่ในการปรับรูปแบบธุรกิจที่สอดคล้องต่อการเปลี่ยนแปลง และมีศักยภาพในการแข่งขันทั้งในระดับประเทศและระดับสากล
6. ไทยเป็นฐานการผลิตอิเล็กทรอนิกส์อัจฉริยะและบริการดิจิทัลของอาเซียน	● ประเทศไทยเป็นฐานการผลิตอุตสาหกรรมอิเล็กทรอนิกส์อัจฉริยะที่เป็นมิตรต่อสิ่งแวดล้อม ดิจิทัลคอนเทนต์ และเป็นผู้ให้บริการด้านดิจิทัลที่สำคัญของอาเซียน ● เทคโนโลยี องค์ความรู้และนวัตกรรม ที่เกี่ยวข้องกับอุตสาหกรรมอิเล็กทรอนิกส์ อัจฉริยะและบริการด้านดิจิทัล ทั้งด้านซอฟแวร์และการสร้างสรรค์ดิจิทัลคอนเทนต์ ได้รับการพัฒนาอย่างต่อเนื่อง ด้วยความร่วมมือของภาครัฐ สถาบันการศึกษา และผู้ประกอบการ พร้อมทั้งมีกลไกสนับสนุนให้เกิดการนำเทคโนโลยี องค์ความรู้ และนวัตกรรมที่พัฒนาขึ้นไปใช้ประโยชน์ในเชิงพาณิชย์ ● ประเทศไทยมีการพัฒนาโครงสร้างพื้นฐาน และปัจจัยแวดล้อมที่ส่งเสริมการประกอบธุรกิจด้านดิจิทัล อาทิ อินเทอร์เน็ตความเร็วสูง แรงงานที่มีทักษะ สอดคล้องกับความต้องการ และกฎระเบียบที่เท่าทันการเปลี่ยนแปลงและมีประสิทธิภาพสูง ● ภาครัฐมีระบบเฝ้าระวังและป้องกันการโจมตีทางไซเบอร์ โดยทุกภาคส่วนมีความตระหนักถึงความมั่นคงปลอดภัยทางไซเบอร์ ประชาชนและผู้ประกอบการมีทักษะในการใช้เทคโนโลยีดิจิทัลให้เกิดประโยชน์และปลอดภัย
7. ไทยมี SMEs ที่เข้มแข็งมีศักยภาพสูงและสามารถแข่งขันได้	● ประเทศไทยมีระบบนิเวศ (Ecosystem) ที่เหมาะสมต่อการเติบโตของ SMEs โดย มีการแข่งขันทางการค้าที่เปิดกว้างและเป็นธรรม ความเหลื่อมล้ำระหว่าง SMEs และธุรกิจขนาดใหญ่ ในการเข้าถึงแหล่งเงินทุนและนวัตกรรมการเงินทางเลือกที่เหมาะสม องค์ความรู้และเทคโนโลยีที่จำเป็น รวมถึงตลาดภาครัฐและช่องทางตลาดใหม่ ๆ ลดลง โดยมีการสนับสนุนจากภาครัฐที่ตรงกับความต้องการเฉพาะของผู้ประกอบการ ● SMEs ไทยมีศักยภาพสูง ขับเคลื่อนด้วยเทคโนโลยี องค์ความรู้ และนวัตกรรม โดยเฉพาะในการเพิ่มประสิทธิภาพการผลิต การพัฒนารูปแบบธุรกิจ และการเพิ่ม ● มูลค่าของสินค้าและบริการ ตลอดจนสามารถปรับตัวสู่ธุรกิจใหม่ที่มีแนวโน้มความต้องการมากขึ้นในอนาคต อาทิ ผลิตภัณฑ์ที่เป็นมิตรต่อสิ่งแวดล้อม หรือสินค้า และบริการทางสุขภาพ ● SMEs ไทยมีบทบาทในภาคการส่งออกมากขึ้น สามารถเชื่อมโยงเข้าสู่ห่วงโซ่มูลค่าโลกได้ โดยเฉพาะในภาคการผลิตและบริการเป้าหมาย ● วิสาหกิจชุมชนมีศักยภาพ ผลิตได้และขายเป็น สามารถนำอัตลักษณ์ วัฒนธรรม และภูมิปัญญาของชุมชนมาสร้างมูลค่าเพิ่มให้แก่สินค้าและบริการ และสามารถสร้างงาน สร้างรายได้ให้แก่คนในชุมชน

หมุดหมาย	ขอบเขต
	● วิสาหกิจเพื่อสังคมขยายตัวและเติบโตอย่างต่อเนื่อง รวมถึงมีบทบาทมากขึ้นในการพัฒนาชุมชน สังคม และสิ่งแวดล้อม อาทิ การสร้างการมีส่วนร่วมและกระจายผลประโยชน์จากการดำเนินธุรกิจไปสู่ชุมชน การสร้างงานในกลุ่ม ● ผู้ด้อยโอกาส และการพัฒนาสินค้าและบริการที่เป็นมิตรต่อสิ่งแวดล้อม
8. ไทยมีพื้นที่และเมืองหลักของภูมิภาคที่มีความเจริญทางเศรษฐกิจ ทันสมัย และน่าอยู่	● พื้นที่และเมืองหลักของภูมิภาคได้รับการพัฒนาเศรษฐกิจอย่างเต็มศักยภาพ มีการพัฒนาเมืองหลักและการเชื่อมโยงพื้นที่เศรษฐกิจในทุกภูมิภาค โดยเฉพาะอย่างยิ่ง ตามแนวระเบียงเศรษฐกิจทั้งในระดับภายในประเทศและระดับภูมิภาค รวมถึงการเชื่อมโยงระหว่างเมืองและชนบทโดยรอบ ● บริการสาธารณะ โดยเฉพาะอย่างยิ่งด้านการศึกษา และบริการสาธารณสุข มีคุณภาพมาตรฐานใกล้เคียงกันระหว่างพื้นที่ รวมถึงมีการจัดสรรงบประมาณ บุคลากร และทรัพยากรที่สำคัญอื่น ๆ อย่างเพียงพอและเหมาะสม ● พื้นที่เศรษฐกิจและเมืองหลักทั่วประเทศมีการพัฒนาโครงสร้างพื้นฐานอย่างทั่วถึง มีประสิทธิภาพ และดำเนินงานได้อย่างยั่งยืน โดยเฉพาะอย่างยิ่งด้านการคมนาคม ขนส่งในเมือง และระบบสารสนเทศดิจิทัลที่มีความครอบคลุม สามารถเข้าถึงได้ เพื่อรองรับกิจกรรมทางเศรษฐกิจในภูมิภาค และพัฒนาปัจจัยดึงดูดการพัฒนาสู่ภูมิภาค (Pull Factors) อย่างต่อเนื่อง พร้อมทั้งมีสิ่งอำนวยความสะดวกและ โครงสร้างพื้นฐานที่จำเป็นต่อการดำรงชีวิตของประชาชนให้เป็นมิตรกับสิ่งแวดล้อมและยั่งยืน (Eco-living) ● องค์การปกครองส่วนท้องถิ่นมีศักยภาพในการกำกับดูแลและกำหนดมาตรฐาน การให้บริการสาธารณะ ขณะที่ชุมชน สถาบันการศึกษา และภาคเอกชนในพื้นที่ มีส่วนร่วมในการออกแบบและขับเคลื่อนการพัฒนาที่เหมาะสมและตอบโจทย์ความต้องการของคนในท้องที่ได้อย่างแท้จริง
9. ไทยมีความยากจนข้ามรุ่นลดลง และคนไทยทุกคนมีความคุ้มครองทางสังคมที่เพียงพอเหมาะสม	● คนยากจนข้ามรุ่นลดลง จากมาตรการให้ความช่วยเหลือและแก้ไขปัญหาแบบมุ่งเป้าและเทคโนโลยีสารสนเทศที่สามารถระบุตัวบุคคล ปัญหา และความต้องการ ได้อย่างแม่นยำและมีประสิทธิภาพ ● นโยบายการเงินการคลัง และกฎหมายสามารถสนับสนุนการกระจายรายได้ และ สร้างความเป็นธรรมในสังคมได้อย่างมีประสิทธิภาพ ● ทุกกลุ่มคนสามารถเข้าถึงเทคโนโลยีดิจิทัลได้อย่างครอบคลุม ทั่วถึงและมีคุณภาพโดยเฉพาะในชนบทและพื้นที่ห่างไกล เพื่อลดความเหลื่อมล้ำของโอกาสทางเศรษฐกิจและสังคม และระหว่างพื้นที่ (digital divide) ● เด็กจากครอบครัวยากจนได้รับการช่วยเหลือให้สามารถเข้าถึงการศึกษาที่มีคุณภาพ โดยเฉพาะการศึกษาในระดับที่สูงกว่าการศึกษาภาคบังคับได้อย่างเสมอภาค เพื่อเพิ่มโอกาสการเลื่อนชั้นทางเศรษฐกิจและสังคมอันจะนำไปสู่การลดความเหลื่อมล้ำในประชากรรุ่นถัดไป ● คนไทยทุกคนมีความคุ้มครองทางสังคมที่เพียงพอ เหมาะสม สอดคล้องกับบริบท ความจำเป็น บนฐานของความยั่งยืนทางการคลัง ● ระบบประกันสังคมได้รับการพัฒนาทั้งในด้านรูปแบบ เงินสมทบ และสิทธิประโยชน์ให้สอดคล้องกับความต้องการและลักษณะการทำงานที่หลากหลาย สามารถจูงใจให้แรงงานนอกระบบเข้าสู่ระบบ และสร้างหลักประกันให้แก่แรงงานในภาวะวิกฤตได้ ● ระบบความคุ้มครองทางสังคมของไทยมีความบูรณาการ เชื่อมโยงกันตั้งแต่ระดับ นโยบาย ฐานข้อมูล ระดับปฏิบัติจนถึงการติดตามประมวลผล โดยมีระบบที่สามารถระบุชุดสิทธิของความคุ้มครองทางสังคมที่แต่ละบุคคล/ครัวเรือนพึงได้รับ
10.ไทยมีเศรษฐกิจหมุนเวียนและสังคมคาร์บอนต่ำ	● ขยะได้รับการหมุนเวียนกลับไปใช้ประโยชน์ในสัดส่วนที่สูงขึ้น ผ่านการปรับปรุง ระบบการจัดการ รวมทั้งการแก้ไขหรือกำหนดกฎระเบียบที่จำเป็นเพิ่มเติม อาทิ การกำหนดมาตรการเชิงบังคับสำหรับการคัดแยกขยะตั้งแต่ต้นทาง การมีข้อกำหนดด้านการออกแบบบรรจุภัณฑ์พลาสติกให้เอื้อต่อการรีไซเคิล การพัฒนากลไกในการจัดการซากผลิตภัณฑ์เครื่องใช้ไฟฟ้าและอุปกรณ์อิเล็กทรอนิกส์อย่างเป็นระบบ รวมทั้งการแก้ไขกฎระเบียบที่เป็นอุปสรรคต่อการผลิตสินค้าจากวัสดุเหลือใช้ ● ประเทศไทยมีศักยภาพในการรีไซเคิลน้ำทิ้ง โดยเริ่มจัดทำระบบในพื้นที่ที่มีความพร้อม อาทิ นิคมอุตสาหกรรมและชุมชนขนาดใหญ่ ● พลังงานหมุนเวียนเป็นแหล่งพลังงานหลักสำหรับการพัฒนากำลังการผลิตไฟฟ้า ใหม่ของประเทศ โดยการปรับเปลี่ยนตลาดการซื้อขายไฟฟ้าไปสู่รูปแบบตลาดเสรีเพื่อส่งเสริมการผลิตไฟฟ้าจากพลังงานหมุนเวียนของผู้ผลิตรายย่อยและภาคประชาชน และการปรับปรุงระบบสายส่งไฟฟ้าและการจัดการให้สามารถรองรับ ไฟฟ้าที่ผลิตจากพลังงานทดแทนในสัดส่วนที่สูงขึ้น ● การใช้งานยานยนต์ไฟฟ้ามีสัดส่วนที่สูงขึ้นทั้งในระบบขนส่งมวลชนและยานพาหนะส่วนบุคคล ● ผลิตภัณฑ์ที่มาจากวัสดุเหลือใช้และมีการปล่อยคาร์บอนในปริมาณต่ำตลอดวงจรชีวิตได้รับการสนับสนุนทั้งในด้านการพัฒนาเทคโนโลยีและนวัตกรรมสำหรับการผลิต และมาตรการทางการเงินการคลังเพื่อจูงใจผู้บริโภค

หมุดหมาย	ขอบเขต
11. ไทยสามารถลดความเสี่ยงและผลกระทบจากภัยธรรมชาติ และการเปลี่ยนแปลงสภาพภูมิอากาศ	● พื้นที่ที่ประสบภัยธรรมชาติซ้ำซาก และพื้นที่ที่มีแนวโน้มจะเผชิญกับผลกระทบที่รุนแรงจากการเปลี่ยนแปลงสภาพภูมิอากาศ ได้รับการจัดการให้มีความเสี่ยงที่ ลดลง ผ่านการใช้มาตรการป้องกันภัยที่ยั่งยืนและมาตรการการปรับตัวที่เหมาะสมกับสภาพพื้นที่และการดำเนินชีวิตของประชาชน ● ทรัพยากรธรรมชาติที่มีความสำคัญต่อการป้องกันความเสี่ยงและผลกระทบจากภัยธรรมชาติและการเปลี่ยนแปลงสภาพภูมิอากาศ อาทิ ป่าต้นน้ำ ป่าชายเลน และพื้นที่ชุ่มน้ำได้รับการอนุรักษ์และฟื้นฟูให้อยู่ในสภาพดี ● เป้าหมายด้านการลดความเสี่ยงจากภัยธรรมชาติและการลดผลกระทบจากการเปลี่ยนแปลงสภาพภูมิอากาศ ได้รับการบูรณาการเข้ากับการวางแผนการพัฒนาพื้นที่ทั้งการใช้ประโยชน์ที่ดิน และการจัดทำโครงสร้างพื้นฐานและสิ่งก่อสร้าง ● ระบบการจัดการภัยทั้งการคาดการณ์ การเตือนภัย การเผชิญเหตุ และการฟื้นฟู หลังเกิดภัย ในทุกระดับได้รับการปรับปรุงให้มีประสิทธิภาพและศักยภาพที่สูงขึ้น ● ทุกภาคส่วนได้รับการพัฒนาขีดความสามารถในการเตรียมพร้อมรับมือกับภัยธรรมชาติและการปรับตัวเพื่อลดผลกระทบจากการเปลี่ยนแปลงสภาพภูมิอากาศ โดยเฉพาะการมีมาตรการช่วยเหลือกลุ่มคนเปราะบาง อาทิ คนยากจน และเกษตรกรที่มีแนวโน้มได้รับผลกระทบมากกว่าประชากรกลุ่มอื่น
12. ไทยมีกำลังคนสมรรถนะสูง มุ่งเรียนรู้ อย่างต่อเนื่อง ตอบโจทย์การพัฒนาแห่งอนาคต	● ระบบการศึกษาไทยตั้งแต่ระดับปฐมวัยมีคุณภาพมาตรฐานใกล้เคียงกัน ภายในประเทศและเทียบเท่าระดับสากล โดยมุ่งพัฒนาคนให้มีทักษะที่จำเป็นในโลกยุคใหม่อย่างรอบด้าน อาทิ ทักษะด้านภาษาต่างประเทศ ทักษะด้านดิจิทัล และทักษะการเป็นผู้ประกอบการ รวมถึงทักษะทางสังคม/พฤติกรรม (Soft Skills) อาทิ ทักษะการคิดเชิงวิพากษ์ ความคิดสร้างสรรค์ ความสามารถในการปรับตัว การยอมรับความแตกต่าง และการสื่อสารและการทำงานร่วมกับผู้อื่น พร้อมทั้งส่งเสริมการสร้างสังคมแห่งการเรียนรู้ตลอดชีวิต ● ระบบการศึกษาและกลไกที่เกี่ยวเนื่องมีความเหมาะสมและสอดรับกับศักยภาพ ของเด็กแต่ละกลุ่ม ตั้งแต่กลุ่มผู้มีความสามารถพิเศษ จนถึงกลุ่ม NEETs (กลุ่มเด็กและเยาวชนอายุระหว่าง 15–24 ปี ที่ไม่ได้เรียน ไม่ได้ทำงาน หรือไม่ได้อยู่ในระบบฝึกอบรมใด ๆ) ● สถาบันอุดมศึกษาสามารถปรับบทบาทในการผลิตและพัฒนากำลังคนให้มีปริมาณและคุณภาพสอดคล้องกับความต้องการของตลาดแรงงาน และสนับสนุนการมุ่งสู่การเป็น Hi-Value and Sustainable Thailand รวมถึงมีบทบาทในการพัฒนาทุนมนุษย์ในทุกช่วงวัย (นอกเหนือจากวัยเรียน) ● ระบบการฝึกอบรมเพื่อปรับและยกระดับทักษะฝีมือแรงงาน (Reskill/Upskill/New skill) มีคุณภาพ ทันสมัย ได้มาตรฐาน ตอบโจทย์ความต้องการอย่างตรงจุด ทุกคนสามารถเข้าถึงได้ โดยเฉพาะการฝึกอบรมเพื่อโยกย้ายแรงงานไปสู่ภาคการผลิตและบริการเป้าหมายภายใต้การสร้างเศรษฐกิจมูลค่าสูงที่เป็นมิตรต่อสิ่งแวดล้อม และสำหรับผู้มีความเสี่ยงจากการถูกทดแทนจากระบบอัตโนมัติ กลุ่มวัยแรงงานตอนปลาย และผู้สูงอายุ ● นโยบายการบริหารจัดการกำลังคนภายใต้บริบทสังคมสูงวัยมีความชัดเจน และสามารถลดทอนความเสี่ยงในการขาดแคลนกำลังแรงงาน อาทิ การขยายอายุเกษียณ การยกระดับผลิตภาพแรงงานไทย และการดึงดูดแรงงานทักษะสูงจากต่างประเทศ ● ระบบการบริหารจัดการกำลังคนและฐานข้อมูลสารสนเทศด้านกำลังคนของ ประเทศมีความบูรณาการ นำไปสู่การออกแบบนโยบายที่เฉพาะเจาะจง และมีประสิทธิภาพยิ่งขึ้น ● สถาบันทางสังคมเอื้อต่อการพัฒนาทรัพยากรมนุษย์ ตั้งแต่การส่งเสริมการเลี้ยงดู บุตร การปฏิรูปสื่อและอุตสาหกรรมบันเทิง จนถึงมาตรการที่เอื้อต่อการมีสุขภาพดี มีความตระหนักด้านสิ่งแวดล้อม และมีจิตสำนึกที่ดีต่อสังคมส่วนรวม
13. ไทยมีภาครัฐที่มีสมรรถนะสูง	● การทำงานของภาครัฐมีความบูรณาการและเป็นเอกภาพ ตั้งแต่ระดับนโยบายระดับปฏิบัติ จนถึงการติดตามประเมินผล ทั้งระหว่างหน่วยงานภาครัฐ ภาครัฐ และเอกชน รวมถึงการดำเนินงานร่วมกับภาคีการพัฒนาอื่น ๆ ● โครงสร้างของหน่วยงานภาครัฐมีความยืดหยุ่น สามารถปรับเปลี่ยน ควบรวม หรือยกเลิกภารกิจให้มีความเหมาะสมและสอดคล้องกับทิศทางการพัฒนาประเทศ ได้อย่างรวดเร็วและมีประสิทธิภาพ ● ภาครัฐมีความยั่งยืนทางการคลัง มีความสามารถในการจัดเก็บรายได้เพิ่มขึ้น และมีการบริหารจัดการรายจ่ายอย่างมีประสิทธิภาพ โดยการปรับบทบาทและลดภารกิจเหลือเพียงเท่าที่จำเป็น ● การบริหารงานภาครัฐและการให้บริการสาธารณะปรับเปลี่ยนสู่การเป็นรัฐบาลดิจิทัลเต็มรูปแบบ ● กฎหมาย ระเบียบ และมาตรการภาครัฐมีความทันสมัย ไม่ซ้ำซ่อน มีการบังคับใช้ ที่มีประสิทธิภาพ เพื่อเพิ่มขีดความสามารถในการแข่งขันและสนับสนุนการพลิกโฉมประเทศไปสู่การเป็น Hi-Value and Sustainable Thailand ● ทุกภาคส่วน ทั้งภาคเอกชน ภาคประชาสังคม และภาคประชาชน มีบทบาทในการออกแบบ จัดทำ และขับเคลื่อนการพัฒนาประเทศสู่การเป็น Hi-Value and Sustainable Thailand รวมถึงมีบทบาทในการติดตามตรวจสอบการทำงานของภาครัฐในทุกระดับอย่างเป็นรูปธรรม

2.1.19 แผนแม่บทเกษตรและสหกรณ์ ระยะ 20 ปี (พ.ศ. 2560 - 2579)

แผนแม่บทเกษตรและสหกรณ์ ระยะ 20 ปีนี้ เป็นแผนแม่บทที่จัดทำควบคู่มากับทิศทางการพัฒนาของประเทศในระยะ 20 ปี ภายใต้วิสัยทัศน์ในการพัฒนา “เกษตรกรมั่นคง ภาคการเกษตรมั่งคั่ง ทรัพยากรการเกษตรยั่งยืน” โดยมุ่งเน้นไปที่การพัฒนา 4 ประเด็นสำคัญ ได้แก่ 1) เกษตรกรมีความสามารถในอาชีพของตนเอง (Smart Farmers) 2) สถาบันเกษตรกร มีประสิทธิภาพในการดำเนินงาน (Smart Agricultural Groups) 3) สินค้าเกษตรมีคุณภาพมาตรฐานตรงตามความต้องการของตลาด (Smart Agricultural Products) และ 4) พื้นที่เกษตรและภาคการเกษตรมีศักยภาพ (Smart Area/Agriculture)

จากเป้าประสงค์ข้างต้น จึงมีการกำหนดประเด็นยุทธศาสตร์ออกมาเป็น 5 ยุทธศาสตร์สำคัญ ได้แก่ 1) การสร้างความเข้มแข็งให้กับเกษตรกรและสถาบันเกษตรกร 2) การเพิ่มประสิทธิภาพการผลิตและยกระดับมาตรฐานสินค้าเกษตร 3) การเพิ่มความสามารถในการแข่งขันการเกษตรด้วยเทคโนโลยีและนวัตกรรม 4) การบริหารจัดการทรัพยากรการเกษตรและสิ่งแวดล้อมอย่างสมดุลและยั่งยืนและ 5) การพัฒนาระบบบริหารจัดการภาครัฐ

2.1.20 แผนแม่บทการพัฒนาอุตสาหกรรมไทย 4.0 ระยะ 20 ปี (พ.ศ. 2560 - 2579)

แผนแม่บทการพัฒนาอุตสาหกรรมไทย 4.0 ระยะ 20 ปีนี้ มุ่งเน้นไปที่การเสริมสร้างและต่อยอดอุตสาหกรรมหลักและวางแผนเพื่อรองรับอุตสาหกรรมและกิจกรรมการผลิตที่จะเกิดขึ้นในอนาคต โดยเชื่อมโยงเกาะเกี่ยวกันเป็น Value Chain ซึ่งอุตสาหกรรมเป้าหมาย (First S- Curve and New S-Curve) โดยจำแนกเป็น 5 กลุ่มอุตสาหกรรมเป้าหมาย ได้แก่ กลุ่มเกษตรแปรรูปอาหารและเทคโนโลยีชีวภาพ กลุ่มสาธารณสุข สุขภาพ และเทคโนโลยีทางการแพทย์ กลุ่มเครื่องกลที่ใช้ระบบอิเล็กทรอนิกส์ควบคุม อุปกรณ์อัจฉริยะ และหุ่นยนต์ กลุ่มดิจิทัล และกลุ่มอุตสาหกรรมสร้างสรรค์ ทุนวัฒนธรรมและบริการที่มีมูลค่าสูงซึ่งประกอบไปด้วย 3 ยุทธศาสตร์หลัก ได้แก่

(1) ปฏิรูปภาคอุตสาหกรรมไทยสู่อุตสาหกรรมที่ขับเคลื่อนด้วยปัญญา : เพิ่มประสิทธิภาพการผลิตของกลุ่มอุตสาหกรรมเป้าหมาย เพิ่มการใช้งานด้านดิจิทัลในการบริหารจัดการการผลิตในกลุ่ม SMEs เพิ่มจำนวนผู้ประกอบการฐานนวัตกรรม ลดปริมาณของเสียและการปล่อยก๊าซ เพิ่มขีดความสามารถในการแข่งขันของคลัสเตอร์อุตสาหกรรมเป้าหมาย

(2) ปฏิรูปนิเวศอุตสาหกรรมรองรับอุตสาหกรรมที่ขับเคลื่อนด้วยปัญญา : ปฏิรูปองค์กรภาครัฐ รองรับการพัฒนาอุตสาหกรรมเป้าหมาย เพิ่มมูลค่าการลงทุนในกลุ่มอุตสาหกรรมเป้าหมายในพื้นที่ เพิ่มการลงทุน R&D เพิ่มจำนวนนักวิจัย เพิ่มจำนวนสิทธิบัตรจดทะเบียนต่อประชากร และเพิ่มจำนวนแรงงาน คุณภาพเพื่อรองรับอุตสาหกรรมเป้าหมาย

(3) เชื่อมโยงอุตสาหกรรมไทยกับเศรษฐกิจโลก : ปรับรูปแบบการผลิตของภาคการผลิตให้สามารถตอบสนองต่อความต้องการของตลาดโลกและปรับเปลี่ยนสู่ห่วงโซ่ที่มีมูลค่าสูง พัฒนารูปแบบและเพิ่มการใช้ดิจิทัลเพื่อการจัดหา วัตถุดิบและการทำตลาดระดับโลก เพิ่มการลงทุนของผู้ประกอบการไทยและเพิ่มการลงทุนของนักลงทุนต่างชาติในกลุ่มอุตสาหกรรมเป้าหมาย เพิ่มการขยายตัวของอุตสาหกรรม กลุ่มเป้าหมายไปยังตลาดต่างประเทศ

2.1.21 กรอบแผนพัฒนาภาคตะวันออกเฉียงเหนือ พ.ศ. 2566 - 2570

กรอบแผนพัฒนาภาค พ.ศ. 2566 – 2570 มีวัตถุประสงค์และเป้าหมายต่อเนื่องจากแผนช่วง 5 ปีก่อนหน้านี้ คือ มุ่งเน้นการพัฒนาเชิงพื้นที่และกระจายความเจริญไปสู่ภูมิภาค โดยการเพิ่มขีดความสามารถในการแข่งขัน และลดความเหลื่อมล้ำทางเศรษฐกิจสังคม บนพื้นฐานการพัฒนาอย่างยั่งยืน โดยคำนึงถึงการเสริมสร้างความเข้มแข็งของเศรษฐกิจชุมชนให้สามารถปรับตัวและฟื้นตัวได้เร็ว เพื่อเป็นฐานรองรับสถานการณ์วิกฤติต่าง ๆ ได้อย่างมั่นคงต่อไป

ทิศทางการพัฒนาภาคตะวันออกเฉียงเหนือให้เป็น “ศูนย์กลางเศรษฐกิจของอนุภูมิภาคลุ่มแม่น้ำโขง” โดยพัฒนาภาคเกษตรไปสู่เกษตรสมัยใหม่ เพื่อต่อยอดไปสู่เศรษฐกิจชีวภาพ เชื่อมโยงการค้า การลงทุนในภูมิภาค ตามแนวคิดการเป็นฐานการผลิตของประเทศที่เป็นมิตรกับสิ่งแวดล้อม เป็นประตูเชื่อมโยงประเทศเพื่อนบ้านเพื่อสร้างโอกาสในการเพิ่มขีดความสามารถในการแข่งขันและยกระดับคุณภาพชีวิตประชาชน โดยกำหนดทิศทางการพัฒนาภาคตะวันออกเฉียงเหนือ (NE Direction) ที่ให้ความสำคัญกับการพัฒนา 3G ได้แก่ Green พัฒนาเกษตรปลอดภัย เกษตรอินทรีย์ พัฒนาโมเดลเศรษฐกิจสู่การพัฒนาที่ยั่งยืน (เศรษฐกิจชีวภาพ เศรษฐกิจหมุนเวียน และเศรษฐกิจสีเขียว หรือ Bio Circular Green Economy) และการบริหารจัดการน้ำอย่างยั่งยืน Growth โดยใช้องค์ความรู้ เทคโนโลยี นวัตกรรม และความคิดสร้างสรรค์ในการพัฒนาพื้นที่ระเบียงเศรษฐกิจพิเศษภาคตะวันออกเฉียงเหนือ สนับสนุนการพัฒนาศูนย์กลางบริการทางการแพทย์ พัฒนาเศรษฐกิจฐานรากท่องเที่ยวชุมชน และยกระดับคุณภาพชีวิต และ Gate ใช้โอกาสจากการเชื่อมโยงเศรษฐกิจชายแดน ระเบียงเศรษฐกิจพิเศษพัฒนาการค้า การลงทุน การท่องเที่ยว และโลจิสติกส์

รูปภาพที่ 2.4 กรอบทิศทางการพัฒนาภาคตะวันออกเฉียงเหนือ (พ.ศ. 2566 - 2570)

<u>เป้าหมายรวม</u>

(1) อัตราการเจริญเติบโตทางเศรษฐกิจของภาคตะวันออกเฉียงเหนือขยายตัวเพิ่มขึ้น

(2) สัมประสิทธิ์ความไม่เสมอภาค (Gini Coefficient) ในการกระจายรายได้ของภาคตะวันออกเฉียงเหนือลดลง

แนวทางการพัฒนาภาคตะวันออกเฉียงเหนือได้พิจารณาถึงความเชื่อมโยงกับหมุดหมายการพัฒนาประเทศตามกรอบแผนพัฒนาฯ ฉบับที่ 13 พร้อมทั้งพิจารณา โอกาส ศักยภาพ ปัญหาและข้อจำกัดของภาค เพื่อกำหนดกรอบแนวทางการพัฒนาไปสู่ “ศูนย์กลางเศรษฐกิจของอนุภูมิภาคลุ่มแม่น้ำโขง” โดยใช้ความรู้ เทคโนโลยี นวัตกรรม และความคิดสร้างสรรค์ในการเสริมสร้างความเข้มแข็งของเศรษฐกิจภายในภาคให้มีการเจริญเติบโตได้อย่างเต็มศักยภาพ และการแสวงหาโอกาสการนำความรู้ ทุน เทคโนโลยี และนวัตกรรมมาช่วยขับเคลื่อนการพัฒนา มีแนวทางการพัฒนา ดังนี้

ตารางที่ 2.55 แสดงกรอบแนวทางการพัฒนาภาคตะวันออกเฉียงเหนือ (พ.ศ. 2566 - 2570)

แนวทางการพัฒนา	ขอบเขต
1.พัฒนาภาคเกษตรไปสู่เกษตรสมัยใหม่เพื่อต่อยอดไปสู่เศรษฐกิจชีวภาพ	● พัฒนาข้าวหอมมะลิ ทุ่งกุลาร้องไห้ ทุ่งสัมฤทธิ์ รวมทั้งพื้นที่ที่มีศักยภาพอื่นๆ ให้ได้มาตรฐานเกษตรปลอดภัยและอินทรีย์ โดยพัฒนากระบวนการผลิต แปรรูป และจำหน่ายสินค้าเกษตรอินทรีย์และเกษตรชีวภาพทั้งระบบ ให้ความสำคัญกับการส่งเสริมการผลิตและแปรรูปโดยใช้วิทยาศาสตร์ เทคโนโลยี และนวัตกรรม เพื่อเพิ่มมูลค่าผลผลิตทางการเกษตร ● ส่งเสริมการปลูกพืชมูลค่าสูง อาทิ พืชผัก ไม้ดอกไม้ประดับเมืองหนาว และสมุนไพร (เลย อุดรธานี สกลนคร นครพนม) โดยจัดทำฐานข้อมูลพื้นที่ปลูกพืชสมุนไพรเพื่อการบริหารจัดการ ส่งเสริมการปลูกและแปรรูปพืชสมุนไพรสำคัญ ในพื้นที่จังหวัดสกลนคร มหาสารคาม เลย อำนาจเจริญ และอุบลราชธานี อาทิ ขมิ้นชันและไพล ให้มีปริมาณมากพอและมีคุณภาพตามระบบมาตรฐานการเกษตรและตามความต้องการของตลาดทั้งในและต่างประเทศ ส่งเสริมการวิจัยและพัฒนาพืชสมุนไพร รวมทั้งการประชาสัมพันธ์และการจัดตั้งตลาดกลาง ● ส่งเสริมการเลี้ยงโคเนื้อคุณภาพสูงในพื้นที่จังหวัดสกลนคร มุกดาหาร นครพนม นครราชสีมา สุรินทร์ ชัยภูมิ บุรีรัมย์ และอุบลราชธานี และโคนม ในพื้นที่จังหวัดนครราชสีมา ขอนแก่น โดยสนับสนุนการปรับปรุงพันธุ์ ส่งเสริมการปลูกแปลงหญ้าและปรับปรุงคุณภาพอาหารสัตว์ พัฒนาเทคโนโลยีการเลี้ยงและทักษะเกษตรกร รวมทั้งการจัดระบบมาตรฐานโรงฆ่าสัตว์ให้ได้มาตรฐานอุตสาหกรรม (GMP) และเพิ่มช่องทางการจำหน่ายและขยายตลาดไปสู่อาเซียน ● ส่งเสริมให้เกิดการเชื่อมโยงและถ่ายทอดเทคโนโลยีจากภาควิชาการในการสร้างมูลค่าเพิ่มสินค้าเกษตรกรต่อยอดไปสู่อุตสาหกรรมชีวภาพอย่างเป็นรูปธรรมโดยให้สถาบันการศึกษาและสถาบันวิจัยในภาคให้มีบทบาทเป็นฐานทางวิชาการ

แนวทางการพัฒนา	ขอบเขต
	สนับสนุนการพัฒนาเชิงพื้นที่ โดยใช้ประโยชน์จากโครงสร้างพื้นฐานดิจิทัลที่กระจายอยู่ทุกพื้นที่ถ่ายทอดความรู้ และนำการวิจัยสู่การใช้ประโยชน์ในเชิงพาณิชย์
2.บริหารจัดการน้ำให้เพียงพอเพื่อรองรับกาพัฒนา	● จัดหาแหล่งน้ำและขยายพื้นที่ชลประทานในพื้นที่ที่มีศักยภาพอย่างต่อเนื่องเพื่อรองรับการเติบโตของเมืองและกิจกรรมทางเศรษฐกิจ พร้อมกับนำเทคโนโลยีสมัยใหม่มาประยุกต์ใช้ในการบริหารจัดการน้ำให้มีประสิทธิภาพ สำหรับภาคเกษตรในระดับไร่นา ขยายผลโครงการเกษตรทฤษฎีใหม่ และ โคก หนอง นา โมเดล เพื่อให้เกษตรกรสามารถทำการเกษตรได้ในฤดูแล้ง ● บริหารจัดการน้ำแบบบูรณาการเชิงลุ่มน้ำทั้งระบบ โดยดำเนินการในระดับลุ่มน้ำให้มีความสมดุลระหว่างการใช้น้ำทุกกิจกรรมกับปริมาณน้ำต้นทุน ส่งเสริมการมีส่วนร่วมของผู้เกี่ยวข้องทุก ภาคส่วน และมีการจัดทำแผนบริหารจัดการน้ำทั้งในระยะเร่งด่วนและระยะยาวเพื่อป้องกันความเสียหายจากอุทกภัยและภัยแล้ง
3.พัฒนาผลิตภัณฑ์พื้นถิ่นไปสู่มาตรฐานสากลเพื่อสร้างเศรษฐกิจในชุมชน	● ยกระดับมาตรฐานสินค้ากลุ่มผ้าไหม ผ้าฝ้าย ผ้าย้อมคราม และส่งเสริมพื้นที่ที่มีศักยภาพให้ก้าวไปสู่การเป็นศูนย์กลางแฟชั่นในระดับภูมิภาค โดยการวิจัยและพัฒนาเทคโนโลยีสร้างนวัตกรรมเพิ่มมูลค่าสินค้า สร้างอัตลักษณ์และคุณค่าของผ้าทออีสานโดยสร้างเรื่องราวของลวดลายสีสันเชื่อมโยงกับวัฒนธรรม พัฒนาคุณภาพสินค้า ออกแบบ สี ลวดลาย ตราสัญลักษณ์ พัฒนาและยกระดับผลิตภัณฑ์ตลอดห่วงโซ่การผลิตให้หลากหลาย ● พัฒนาผู้ประกอบการและนักออกแบบรุ่นใหม่ ในการออกแบบและการจัดการสินค้าให้ทันสมัย พัฒนาระบบตลาดสร้างความเชื่อมโยงระหว่างวิสาหกิจชุมชนและวิสาหกิจขนาดกลางและขนาดย่อมกับภาคอุตสาหกรรม ● ส่งเสริมการจับคู่ธุรกิจเพื่อสร้างโอกาสทางธุรกิจ พัฒนากระบวนการผลิตตั้งแต่การปลูกหม่อน ฝ้าย คราม เลี้ยงไหม แปรรูป การสร้างเรื่องราวให้เชื่อมโยงกับเอกลักษณ์ ภูมิปัญญาและวัฒนธรรม การดำรงชีวิตแบบพื้นถิ่น
4.พัฒนาเมือง เขตเศรษฐกิจพิเศษและเมืองชายแดน รวมทั้งพื้นที่ระเบียงเศรษฐกิจภาคตะวันออกเฉียงเหนือ (NeEC-Bioeconomy) ให้เป็นพื้นที่เศรษฐกิจหลักของภาค	● พัฒนาเมืองขอนแก่นให้เป็นเมืองอัจฉริยะที่มีความน่าอยู่ โดยพัฒนาให้เป็นเมืองศูนย์กลางทางเศรษฐกิจและศูนย์กลางบริการทางการแพทย์ เพื่อขับเคลื่อนการพัฒนาเศรษฐกิจในยุคดิจิทัลให้มีความสามารถในการแข่งขันในระดับนานาชาติ พัฒนาเมืองนครราชสีมา เมืองมุกดาหาร และเมืองหนองคาย ให้เป็นเมืองน่าอยู่ที่เป็นศูนย์กลางทางเศรษฐกิจ สังคมและการบริการให้กับพื้นที่โดยรอบ โดยเน้นการต่อยอด จากฐานเศรษฐกิจที่มีในพื้นที่เพื่อให้เกิดการกระจายความเจริญไปสู่พื้นที่โดยรอบ ยกระดับระบบโครงสร้างพื้นฐานในเมืองให้ครอบคลุมและได้มาตรฐานเพื่อให้เพียงพอต่อความต้องการของคนทุกกลุ่ม รวมทั้งวางแผนเพื่อสงวนและรักษาพื้นที่สีเขียวอย่างเป็นระบบเพื่อป้องกันการรุกล้ำพื้นที่สีเขียวจากการขยายตัวของเมืองในอนาคต และส่งเสริมการใช้พลังงานอย่างมีประสิทธิภาพ ● พัฒนาโครงสร้างพื้นฐานเชื่อมโยงชายแดน โดยเร่งก่อสร้างสะพานมิตรภาพไทย ลาว แห่งที่ ๕ (บึงกาฬ ปากชัน) พัฒนาเส้นทางใหม่เชื่อมโยงบึงกาฬ อุดรธานี และรถไฟความเร็วสูง เพื่อเชื่อมโยงโครงข่ายเส้นทางคมนาคมระหว่างไทย ลาว เวียดนาม และจีน ให้มีความสะดวก ประหยัดเวลาและค่าใช้จ่าย ในการเดินทาง ● พัฒนาพื้นที่เขตพัฒนาเศรษฐกิจพิเศษชายแดน มุกดาหาร นครพนม และหนองคาย ให้มีความพร้อมสาหรับรองรับกิจกรรมทางเศรษฐกิจและสังคมที่เชื่อมโยงกับประเทศเพื่อนบ้าน และเป็นศูนย์กลางความเจริญในการกระจายความเจริญไปยังพื้นที่โดยรอบ เพื่อเสริมสร้างศักยภาพในการลงทุนและสร้างความร่วมมือกับประเทศเพื่อนบ้านในการพัฒนาเศรษฐกิจชายแดน พร้อมทั้งเร่งรัดการดำเนินงานโครงการและมาตรการสำคัญในเขตเศรษฐกิจพิเศษ ให้มีความพร้อมด้านโครงสร้างพื้นฐาน และบริการ CIQ ที่ได้มาตรฐานสากล ● พัฒนาพื้นที่ระเบียงเศรษฐกิจภาคตะวันออกเฉียงเหนือ (NeEC-Bioeconomy) ในพื้นที่จังหวัดหนองคาย อุดรธานี ขอนแก่น นครราชสีมา ให้เกิดความเชื่อมโยงไปยังพื้นที่ที่มีศักยภาพ อาทิ พื้นที่ภาคเหนือตอนล่าง พื้นที่ตามแนวระเบียงเศรษฐกิจตะวันออก ตะวันตก (EWEC) เพื่อเชื่อมโยงไปยัง สปป.ลาว เวียดนาม และต่อเนื่องไปยังจีนซึ่งเป็นศูนย์กลางเศรษฐกิจของโลก และเชื่อมโยงกับพื้นที่เขตพัฒนาพิเศษภาคตะวันออก (EEC) โดยมีโครงข่ายคมนาคมเชื่อมโยงทั้งทางบก ทางรถไฟ ทางอากาศ สู่อุตสาหกรรมต่อเนื่องจากการพัฒนาโครงสร้างพื้นฐานขนาดใหญ่ของประเทศ อาทิ อุตสาหกรรมระบบราง ท่าเรือบก (Dry Port)
5.พัฒนาแหล่งท่องเที่ยวสำคัญและแหล่งท่องเที่ยวชุมชนให้ได้มาตรฐาน	● พัฒนาและส่งเสริมการท่องเที่ยวเชิงประเพณีวัฒนธรรมในทุกพื้นที่ โดยส่งเสริมชุมชนในการสร้างสรรค์กิจกรรม อาทิ ท่องเที่ยวสุขภาพ เทศกาลประจำถิ่น โฆษณาประชาสัมพันธ์แก่นักท่องเที่ยวทั้งชาวไทยและต่างประเทศ เพื่อสร้างการรับรู้สินค้า บริการ แหล่งท่องเที่ยวที่สะท้อนอัตลักษณ์ของชุมชน และเมืองเก่า ได้แก่ เมืองเก่าบุรีรัมย์ เมืองเก่าพิมาย เมืองเก่าสุรินทร์ เมืองเก่านครราชสีมา และเมืองเก่าสกลนคร พัฒนาแบรนด์และสื่อสารความแตกต่างของชุมชนต่าง ๆ ในรูปแบบการเล่าเรื่อง (Storytelling) ● พัฒนาและส่งเสริมการท่องเที่ยวอารยธรรมอีสานใต้ในพื้นที่จังหวัดนครราชสีมา บุรีรัมย์ สุรินทร์ ศรีสะเกษ และอุบลราชธานี โดยบูรณาการกิจกรรมแผนท่องเที่ยวในแต่ละจังหวัดให้เชื่อมโยงแหล่งท่องเที่ยวในเขตอารยธรรมอีสานใต้ และเชื่อมโยงสู่ประเทศลาว กัมพูชา และเวียดนาม เพื่อเพิ่มระยะเวลาพำนักและค่าใช้จ่ายเฉลี่ยต่อหัวของกลุ่มนักท่องเที่ยวคุณภาพ พัฒนาสินค้าและบริการที่มีจุดเด่นหรืออัตลักษณ์ที่สร้างจากทุนทางวัฒนธรรม พัฒนาบุคลากรและผู้ประกอบการการท่องเที่ยววิถีใหม่ รักษามาตรฐานการให้บริการ จัดทำกิจกรรมการท่องเที่ยวให้ท่องเที่ยวได้ตลอดทั้งปี พัฒนาระบบโลจิสติกส์สนับสนุนนักท่องเที่ยวอย่างเป็นระบบไปสู่แหล่งท่องเที่ยว ดูแลความปลอดภัยและสุขลักษณะให้นักท่องเที่ยว

แนวทางการพัฒนา	ขอบเขต
	● พัฒนาและส่งเสริมการท่องเที่ยววิถีชีวิตลุ่มน้ำโขง ในพื้นที่จังหวัดเลย หนองคาย บึงกาฬ นครพนม มุกดาหาร อำนาจเจริญ อุบลราชธานี และสกลนคร และพัฒนาเส้นทางเชื่อมโยงแหล่งท่องเที่ยวกับประเทศเพื่อนบ้าน อาทิ สี่เหลี่ยมวัฒนธรรมล้านช้าง เลย อุดรธานี หนองบัวลาภู หนองคาย สปป.ลาว โดยพัฒนาแหล่งท่องเที่ยว สินค้าและบริการให้สอดคล้องกับกระแสความนิยมการท่องเที่ยวเชิงวัฒนธรรมของสองฝั่งโขง พัฒนากิจกรรมการท่องเที่ยวให้มีความหลากหลาย อาทิ การท่องเที่ยว/พักผ่อน ชมทัศนียภาพและวิถีชีวิตลุ่มแม่น้ำโขง (Leisure/ การท่องเที่ยวด้วยจักรยานและการเดินทางแบบคาราวาน (Cycling/Caravan Tours) การท่องเที่ยวเชิงมหกรรม (Festivals Festivals/Events) เป็นต้น พัฒนาถนนเชื่อมโยงระหว่างแหล่งท่องเที่ยว พัฒนาท่าเรือและการท่องเที่ยวทางน้ำให้ได้มาตรฐานความปลอดภัย ส่งเสริมการบริหารจัดการที่เกิดจากชุมชนเพื่อสร้างงานและรายได้ ● พัฒนาและส่งเสริมการท่องเที่ยวยุคก่อนประวัติศาสตร์ ในจังหวัดขอนแก่น กาฬสินธุ์ อุดรธานี หนองบัวลำภู และชัยภูมิ โดยพัฒนาแหล่งท่องเที่ยวและพิพิธภัณฑ์ให้เป็นแหล่งเรียนรู้เชิงสร้างสรรค์และมีชีวิต ออกแบบการจัดแสดง จัดนิทรรศการ มัลติมีเดีย หรือกิจกรรมต่าง ๆ ให้ผู้ชมมีส่วนร่วม มีความสนุกรื่นรมย์เสมอ (play and learn learn) ทั้งภาษาไทยและต่างประเทศเพื่อขยายฐานนักท่องเที่ยวที่สนใจ ปรับปรุงสิ่งอำนวยความสะดวกในแหล่งท่องเที่ยวให้ได้มาตรฐาน โฆษณาประชาสัมพันธ์อย่างต่อเนื่อง พัฒนาระบบขนส่งสาธารณะเข้าสู่แหล่งท่องเที่ยวเพื่อให้เข้าถึงได้ง่ายและกลับมาได้บ่อยครั้ง ● พัฒนาแหล่งท่องเที่ยวและสิ่งอำนวยความสะดวกให้ได้มาตรฐาน ดูแลความปลอดภัยให้นักท่องเที่ยว ประชาสัมพันธ์การท่องเที่ยว และพัฒนาเส้นทางการท่องเที่ยวที่เชื่อมโยงในลักษณะเครือข่ายเพื่อกระจายนักท่องเที่ยวจากเมืองหลักไปสู่ชุมชนและท้องถิ่น เชื่อมโยงกิจกรรมการท่องเที่ยวระหว่างภาคเอกชน กับชุมชนและท้องถิ่น ทั้งในประเทศและกับประเทศเพื่อนบ้าน ที่สอดคล้องกับความต้องการของนักท่องเที่ยว รวมทั้งพัฒนาทักษะฝีมือบุคลากรในภาคบริการและการท่องเที่ยว จัดฝึกอบรมมัคคุเทศก์ด้านภาษาต่างประเทศ นอกจากนั้นพัฒนาสินค้า OTOP สินค้าวิสาหกิจชุมชน ของที่ระลึก ร้านอาหาร ที่พักให้มีคุณภาพดี โดยเน้นการให้บริการด้านอาหารพื้นถิ่นที่สะอาด ปลอดภัย รวมถึงระบบการจัดการสิ่งแวดล้อมในแหล่งท่องเที่ยว
6. ยกระดับคุณภาพชีวิตให้ได้มาตรฐานและแก้ปัญหาความยากจนให้กับผู้มีรายได้น้อยเพื่อลดความเหลื่อมล้ำทางสังคม	● พัฒนาอาชีพและรายได้ของผู้มีรายได้น้อย โดยสร้างโอกาสให้กลุ่มผู้มีรายได้น้อย มีที่ดินทำกินของตนเอง ส่งเสริมการมีอาชีพ สนับสนุนปัจจัยการผลิตและแหล่งเงินทุนในการประกอบอาชีพ ยกระดับฝีมือและอบรมให้ความรู้ เพื่อให้มีรายได้เสริมและเกิดความมั่นคงทางรายได้ ตามแนวทางโคก หนอง นา โมเดล และเกษตรทฤษฎีใหม่ ● พัฒนาระบบการป้องกันและควบคุมโรคเฉพาะถิ่น แก้ปัญหาโรคพยาธิใบไม้ตับ ในพื้นที่เสี่ยง อาทิ จังหวัดขอนแก่น สกลนคร ร้อยเอ็ด หนองบัวลำภู กาฬสินธุ์ อำนาจเจริญ มหาสารคาม อุดรธานี นครพนม และยโสธร โดยส่งเสริมการเรียนรู้ในการป้องกันโรคพยาธิใบไม้ตับให้แก่ประชาชน ทั้งในชุมชนและเยาวชนในสถานศึกษา ปรับเปลี่ยนพฤติกรรมและค่านิยมในการบริโภคอาหารปรุงสุกจาก ปลาน้ำจืดมีเกล็ด กาจัดสิ่งปฏิกูลจากชุมชนบริเวณรอบแหล่งน้ำอย่างถูกหลักสุขาภิบาล สร้างเครือข่ายโรงพยาบาลในการคัดกรอง เฝ้าระวัง วินิจฉัยและรักษาโรคพยาธิใบไม้ตับและผู้ป่วยมะเร็งท่อน้ำดี พร้อมทั้งพัฒนาระบบคัดกรองกลุ่มเสี่ยงและระบบฐานข้อมูลเพื่อติดตามการทำงาน ● พัฒนาโภชนาการแม่และเด็ก โดยส่งเสริมการบริโภคไอโอดีนและให้ความรู้แก่ พ่อแม่หรือผู้ดูแลเด็กในด้านโภชนาการที่เหมาะสม ตั้งแต่เริ่มตั้งครรภ์ และวิธีการเลี้ยงดูเด็กที่เหมาะสม เพื่อกระตุ้นการพัฒนาเด็กในช่วง ๐ - ๓ ปีแรก และยกระดับศูนย์พัฒนาเด็กเล็กในชุมชนและพื้นที่ห่างไกลให้ได้มาตรฐาน เพื่อเสริมสร้างศักยภาพเด็กก่อนวัยเรียน ให้มีพัฒนาการความพร้อมทั้งทักษะสมอง ร่างกาย และสังคม

2.1.22 แผนพัฒนากลุ่มจังหวัดภาคตะวันออกเฉียงเหนือตอนบน 2 (พ.ศ. 2566 - 2570)

1. เป้าหมายการพัฒนากลุ่มจังหวัด

"เมืองน่าอยู่ น่าเที่ยว เกษตรมูลค่าสูง ประตูอนุภูมิภาคลุ่มแม่น้ำโขง"

2. พันธกิจ

(1) ส่งเสริมการท่องเที่ยวอัตลักษณ์พื้นถิ่นวิถีชีวิตลุ่มแม่น้ำโขง
(2) ส่งเสริมและพัฒนาพัฒนาสินค้าเกษตรมูลค่าสูงอย่างยั่งยืน
(3) ส่งเสริมและพัฒนาการค้า การลงทุน เชื่อมโยงอนุภูมิภาคลุ่มแม่น้ำโขง
(4) สร้างเสริมการพัฒนาที่สมดุลด้านสังคม ความมั่นคง และสิ่งแวดล้อมบนพื้นฐานการพัฒนาที่ยั่งยืน

3. ตัวชี้วัดความสำเร็จตามเป้าหมายการพัฒนากลุ่มจังหวัด

(1) รายได้จากการท่องเที่ยว เพิ่มขึ้นร้อยละ 5 จากปีที่ผ่านมา
(2) พื้นที่ผลิตสินค้าเกษตรมูลค่าสูงเพิ่มขึ้นร้อยละ 3 จากปีที่ผ่านมา
(3) มูลค่าการจำหน่ายสินค้าของกลุ่มจังหวัดฯ เพิ่มขึ้นร้อยละ 3 ต่อปี
(4) ดัชนีการพัฒนาที่ยั่งยืน (SDGs) ของกลุ่มจังหวัดฯ เพิ่มขึ้นร้อยละ 3 จากค่ากลางของประเทศ (พ.ศ. 2563)

4. ประเด็นการพัฒนา 4 ประเด็น ดังนี้

ประเด็นการพัฒนาที่ 1 : การส่งเสริมการท่องเที่ยวอัตลักษณ์พื้นถิ่นวิถีชีวิตลุ่มแม่น้ำโขง
ประเด็นการพัฒนาที่ 2 : การพัฒนาสินค้าเกษตรมูลค่าสูงอย่างยั่งยืน
ประเด็นการพัฒนาที่ 3 : การพัฒนาขีดความสามารถด้านการค้า การลงทุนและโลจิสติกส์ให้กับภาคธุรกิจในพื้นที่
ประเด็นการพัฒนาที่ 4 : การพัฒนาที่สมดุล ด้านสังคม ความมั่นคง และสิ่งแวดล้อมบนพื้นฐานการพัฒนาที่ยั่งยืน

5. เป้าประสงค์

(1) ผลิตภัณฑ์มวลรวมภาคการเกษตรของกลุ่มจังหวัดเพิ่มขึ้น
(2) ผลิตภัณฑ์การแปรรูปด้านการเกษตรด้วยเทคโนโลยีและนวัตกรรมเพิ่มขึ้น
(3) กลุ่มเกษตรกรพัฒนาการผลิตสินค้าเกษตรมูลค้าสูงเพิ่มขึ้น
(4) มีการผลิตสินค้าเกษตรปลอดภัยเพิ่มขึ้น
(5) เพื่อส่งเสริมการท่องเที่ยวในพื้นที่สกลนคร นครพนม มุกดาหาร ตามวิถีลุ่มน้ำโขงเชื่อมโยงการท่องเที่ยวสู่สากล
(6) เพื่อพัฒนาการท่องเที่ยว เพิ่มศักยภาพความเป็นอยู่และสร้างรายได้ให้แก่ประชาชน ประกอบการด้านการท่องเที่ยว
(7) เพิ่มศักยภาพทางเศรษฐกิจมวลรวมของกลุ่มจังหวัดเพิ่มขึ้น
(8) ภาคการค้าและการลงทุนมีการขยายตัวเพิ่มสูงขึ้น
(9) ผู้ประกอบการ และแรงงานได้รับการเพิ่มขีดความสามารถด้านการผลิต การค้า การลงทุน
(10) พัฒนาโครงสร้างพื้นฐานด้านการค้า การลงทุน และโลจิสติกส์
(11) สินค้าและบริการได้รับการเพิ่มมูลค่าโดยใช้นวัตกรรม
(12) กลุ่มคนเปราะบางได้รับการช่วยเหลือเพิ่มมากขึ้น
(13) ประชาชนมีความมั่นคงปลอดภัยในชีวิตและทรัพย์สินมากขึ้น
(14) ทรัพยากรธรรมชาติและสิ่งแวดล้อมได้รับการดูแล ฟื้นฟู

6. ตัวชี้วัดและค่าเป้าหมาย

(1) ผลิตภัณฑ์มวลรวมภาคการเกษตรของกลุ่มจังหวัดเพิ่มขึ้น ร้อยละ 5 จากค่าฐาน
(2) จำนวนเกษตรกรและกลุ่มเกษตรทำการเกษตรมูลค่าสูง เพิ่มขึ้น 30 กลุ่มเกษตรจากค่าฐาน
(3) จำนวนผลิตภัณฑ์การเกษตรแปรรูปด้วยเทคโนโลยีและนวัตกรรมเพิ่มขึ้น 65 ผลิตภัณฑ์ จากค่าฐาน
(4) ส่งเสริมและพัฒนาเครือข่ายกลุ่มเกษตรกรให้เกิดการบริหารจัดการสินค้าเกษตรแบบครบวงจรเพิ่มขึ้น 30 กลุ่มเกษตรจากค่าฐาน
(5) จำนวนนักท่องเที่ยวกลุ่มจังหวัดฯ เพิ่มขึ้น ร้อยละ 20 จากค่าฐาน
(6) รายได้จากการท่องเที่ยวกลุ่มจังหวัดฯ เพิ่มขึ้น ร้อยละ 23 จากค่าฐาน

(7) บุคลากร อาสาสมัครและเครือข่ายด้านการท่องเที่ยวได้รับการพัฒนา จำนวน 1,400 คน จากค่าฐาน
(8) แหล่งท่องเที่ยวได้รับการพัฒนา จำนวน 15 แห่ง
(9) มูลค่าการค้าชายแดนและผ่านแดนของกลุ่มจังหวัด เพิ่มขึ้นร้อยละ 9 จากค่าฐาน
(10) มูลค่าการจำหน่ายสินค้า OTOP ของกลุ่มจังหวัด เพิ่มขึ้นร้อยละ 24 จากค่าฐาน
(11) เส้นทางขนส่งได้รับการพัฒนาไม่น้อยกว่า 9 เส้นทาง จากค่าฐาน
(12) กลุ่มคนเปราะบางได้รับการช่วยเหลือ เพิ่มขึ้นร้อยละ 15 จากค่าฐาน
(13) จำนวนอาชญากรรมลดลง ร้อยละ 5 จากค่าฐาน
(14) ปริมาณขยะอินทรีย์ต้นทางลดลง ร้อยละ 5 จากค่าฐาน
(15) คุณภาพแหล่งน้ำธรรมชาติอยู่ในระดับดีตามดัชนีชี้วัดคุณภาพน้ำกรมควบคุมมลพิษ

7. แนวทางการพัฒนา

(1) การส่งเสริมการท่องเที่ยวอัตลักษณ์พื้นถิ่นวิถีชีวิตลุ่มน้ำโขง
(2) การพัฒนาสินค้าเกษตรมูลค่าสูงอย่างยั่งยืน
(3) การพัฒนาขีดความสามารถด้านการค้า การลงทุนและโลจิสติกส์ให้กับภาคธุรกิจในพื้นที่
(4) การพัฒนาที่สมดุล ด้านสังคม ความมั่นคง และสิ่งแวดล้อม บนพื้นฐานการพัฒนาที่ยั่งยืน

8. แผนงาน โครงการสำคัญ และกิจกรรม

8.1 แผนงาน

(1) ส่งเสริมและพัฒนาการท่องเที่ยว
(2) ส่งเสริมและพัฒนาการเกษตรมูลค่าสูงด้วยเทคโนโลยีและนวัตกรรมที่เหมาะสมสู่ความเข้มแข็งและยั่งยืน
(3) พัฒนาขีดความสามารถด้านการค้า การลงทุน และโลจิสติกส์ให้กับภาคธุรกิจในพื้นที่
(4) พัฒนาที่สมดุลด้านสังคม ความมั่นคง และสิ่งแวดล้อมบนพื้นฐานการพัฒนาที่ยั่งยืน

8.2 โครงการสำคัญและกิจกรรม

(1) โครงการพัฒนาโครงสร้างพื้นฐานและสิ่งอำนวยความสะดวกด้านการท่องเที่ยว
(2) โครงการยกระดับสินค้าบริการ และพัฒนาบุคลากรด้านการท่องเที่ยวกลุ่มสนุก
(3) โครงการส่งเสริมการท่องเที่ยวการตลาดและประชาสัมพันธ์กลุ่มสนุก
(4) โครงการยกระดับการผลิตสินค้าเกษตรมูลค่าสูงกลุ่มจังหวัดสนุก
(5) โครงการพัฒนาโครงสร้างพื้นฐานด้านการเกษตรเพื่อเพิ่มประสิทธิภาพการจัดการภาคการเกษตร
(6) โครงการส่งเสริมพัฒนาการเกษตรในพื้นที่ลุ่มน้ำโขงอย่างยั่งยืนของกลุ่มจังหวัดสนุก
(7) โครงการยกระดับมาตรฐานสินค้าเกษตรแปรรูปโดยใช้วิทยาศาสตร์ เทคโนโลยีและนวัตกรรม
(8) โครงการส่งเสริมการประชาสัมพันธ์และการตลาดสินค้าเกษตรมูลค่าสูงกลุ่มสนุก
(9) โครงการปรับปรุงโครงสร้างพื้นฐาน เพื่อสนับสนุนการค้า การลงทุน และโลจิสติกส์ของกลุ่มสนุก
(10) โครงการพัฒนาศักยภาพบุคลากรและยกระดับสินค้าเพื่อรองรับการแข่งขันด้านการค้า การลงทุนของกลุ่มจังหวัดสนุก
(11) โครงการส่งเสริมและพัฒนาด้านการตลาดและความร่วมมือทางการค้าการลงทุนทั้งในและต่างประเทศของกลุ่มจังหวัดสนุก
(12) โครงการพัฒนาคุณภาพชีวิตทุกช่วงวัยกลุ่มสนุกอย่างยั่งยืน
(13) โครงการเพิ่มศักยภาพการป้องกันปัญหายาเสพติดและสิ่งผิดกฎหมายในพื้นที่ริมน้ำโขง
(14) โครงการบริหารจัดการสิ่งแวดล้อมกลุ่มจังหวัดสนุกบนพื้นฐานการพัฒนาที่ยั่งยืน

2.1.23 ตัวชี้วัดการพัฒนาระดับจังหวัด

ตัวชี้วัดการพัฒนาระดับจังหวัดและกลุ่มจังหวัด ในปี 2566 เป็นการปรับปรุงตัวชี้วัดฯ ครั้งที่ 7 ของสำนักงานสภาพัฒนาการเศรษฐกิจและสังคมแห่งชาติ ที่ดำเนินการตามมติคณะรัฐมนตรีเมื่อวันที่ 30 กันยายน 2558 ที่ เห็นชอบให้ส่วนราชการนำตัวชี้วัดการพัฒนาระดับจังหวัดและกลุ่มจังหวัดพิจารณาใช้ประโยชน์ในการกำหนด แผนงานโครงการและงบประมาณลงสู่พื้นที่ เพื่อให้เกิดการบูรณาการขับเคลื่อนระหว่างจังหวัด กลุ่มจังหวัด และส่วนราชการ เป็นไปอย่างมีประสิทธิผล

แนวคิดการจัดทำตัวชี้วัดการพัฒนาระดับจังหวัดและกลุ่มจังหวัด เป็นการพัฒนาเครื่องมือที่ใช้วัดสถานะการพัฒนาพื้นที่จังหวัดและกลุ่มจังหวัดเชิงเปรียบเทียบ โดยมีเงื่อนไขข้อมูลที่นำมาจัดทำตัวชี้วัดจะต้องมี การจัดเก็บครอบคลุมทั้ง76 จังหวัดและจัดเก็บอย่างต่อเนื่องทุกปีหรือปีเว้นปี สำหรับการดำเนินการในครั้งนี้ สำนักงานฯ ได้นำเป้าหมายการพัฒนาที่ยั่งยืน (Sustainable Development Goals : SDGs) มาปรับใช้เป็น กรอบในการปรับปรุงตัวชี้วัดการพัฒนาระดับจังหวัดและกลุ่มจังหวัด เพื่อให้จังหวัดและกลุ่มจังหวัดมีข้อมูล ตัวชี้วัดที่สะท้อนระดับการพัฒนาในพื้นที่และสนับสนุนการขับเคลื่อนเป้าหมายการพัฒนาที่ยั่งยืนในระดับพื้นที่ (SDG Localization) โดยได้จัดทำข้อมูลเป็นอนุกรมตั้งแต่ ปี2560 – 2564 นำเสนอผลการเปรียบเทียบ การพัฒนาในระดับภาพรวมและมิติการพัฒนา ระดับรายตัวชี้วัด และระดับจังหวัดและกลุ่มจังหวัด ในรูปแผนที่กราฟแท่งเปรียบเทียบ 5 ปีและกราฟใยแมงมุม รวมทั้งตารางข้อมูลเปรียบเทียบ 5 ปีในแต่ละตัวชี้วัดเทียบกับ ค่ากลางของประเทศ

จังหวัดและกลุ่มจังหวัด สามารถใช้ตัวชี้วัดชุดใหม่นี้ เป็นเครื่องมือในการวิเคราะห์เปรียบเทียบผลการพัฒนาและแนวโน้มของประเด็นปัญหาในพื้นที่ได้อย่างต่อเนื่อง และนำไปใช้ประกอบการวางและจัดทำแผนพัฒนาจังหวัดและกลุ่มจังหวัด และกำหนดแผนงาน/โครงการอย่างสอดคล้อง รวมทั้งส่วนราชการสามารถนำไปตัวชี้วัดไปใช้ประโยชน์ในการวิเคราะห์และชี้พื้นที่เป้าหมายการพัฒนาในระดับจังหวัดและกลุ่มจังหวัดในส่วนที่เกี่ยวกับภารกิจเพื่อกำหนดโครงการและงบประมาณได้ชัดเจนยิ่งขึ้น

2.1.23.1 ตัวชี้วัดการพัฒนา (Common Indicators)

ตัวชี้วัดการพัฒนา (Common Indicators) ชุดใหม่ ประกอบด้วย ตัวชี้วัดมิติ 5 มิติ 34 ตัวชี้วัด แยกตามมิติการพัฒนา ดังนี้

(1) มิติการพัฒนาคน (People) มีตัวชี้วัด 9 ตัวชี้วัด ประกอบด้วย

1.1) สัดส่วนประชากรยากจน (ร้อยละ)
1.2) ทารกแรกเกิดที่มีน้ำหนักต่ำกว่าเกณฑ์ (ร้อยละ)
1.3) เด็ก 0-5 ปีที่มีพัฒนาการสมวัย (ร้อยละ)
1.4) อัตราการคลอดมีชีพในหญิงอายุ 15-19 ปี (ต่อประชากรหญิงอายุ 15-19 ปีพันคน)
1.5) ประชากรที่เจ็บป่วยที่เป็นผู้ป่วยใน (ร้อยละ)
1.6) อัตราส่วนประชากรต่อแพทย์ (คน/แพทย์)
1.7) การเข้าเรียนมัธยมศึกษาตอนปลายและอาชีวศึกษา (ร้อยละ)
1.8) จำนวนปีการศึกษาเฉลี่ยประชากรไทยอายุ 15-59 ปี (ปี)
1.9) คะแนนเฉลี่ยการทดสอบ O-NET ระดับมัธยมศึกษาตอนปลาย (คะแนน)

(2) มิติเศรษฐกิจและความมั่งคั่ง (Prosperity) มีตัวชี้วัด 11 ตัวชี้วัด ประกอบด้วย

2.1) อัตราการเปลี่ยนแปลงของรายได้เฉลี่ยของครัวเรือนในจังหวัด (ร้อยละ)
2.2) อัตราการเปลี่ยนแปลงของผลิตภัณฑ์มวลรวมจังหวัด (ร้อยละ)
2.3) มูลค่าผลิตภัณฑ์จังหวัดเฉลี่ยต่อหัว (บาท/คน)
2.4) อัตราการขยายตัวรายได้ท่องเที่ยว (ร้อยละ)
2.5) อัตราการว่างงาน (ร้อยละ)
2.6) อัตราส่วนหนี้เฉลี่ยต่อรายได้เฉลี่ยของครัวเรือน (เท่า)
2.7) ผลิตภาพแรงงาน (บาท/คน)
2.8) แรงงานที่มีหลักประกันทางสังคม (ร้อยละ)
2.9) ครัวเรือนที่มีที่อยู่อาศัยใช้วัสดุคงทนและเป็นของตนเอง (ร้อยละ)
2.10) หมู่บ้านที่ถนนสายหลักใช้การได้ตลอดปี (ร้อยละ)
2.11) สัมประสิทธิ์ความไม่เสมอภาคของรายได้

(3) มิติสิ่งแวดล้อม (Planet) มีตัวชี้วัด 5 ตัวชี้วัด ประกอบด้วย

3.1) อัตราการเปลี่ยนแปลงของพื้นที่ป่าไม้ในจังหวัด (ร้อยละ)

3.2) สัดส่วนปริมาณขยะที่กำจัดถูกต้องต่อปริมาณขยะที่เกิดขึ้น (ร้อยละ)

3.3) ครัวเรือนที่เข้าถึงน้ าประปา (ร้อยละ)

3.4) ประชากรที่ประสบภัยพิบัติ (ร้อยละ)

3.5) อัตราการร้องเรียนปัญหามลพิษ (เรื่องต่อประชากรแสนคน)

(4) มิติสันติภาพและยุติธรรม (Peace) มีตัวชี้วัด 5 ตัวชี้วัด ประกอบด้วย

4.1) การแจ้งความคดี ชีวิต ร่างกาย เพศ และคดีประทุษร้ายต่อทรัพย์ (รายต่อประชากร แสนคน)

4.2) จำนวนผู้ต้องหาคดียาเสพติด (ต่อแสนคน)

4.3) จำนวนผู้เข้ารับการบำบัดรักษายาเสพติด (ต่อแสนคน)

4.4) จำนวนเจ้าหน้าที่ตำรวจ (ต่อแสนคน)

4.5) การฆ่าตัวตายสำเร็จ (รายต่อประชากรแสนคน)

(5) มิติความเป็นหุ้นส่วนการพัฒนา (Partnership) มีตัวชี้วัด 4 ตัวชี้วัด ประกอบด้วย

5.1) ประชากรที่เข้าถึงอินเทอร์เน็ต (ร้อยละ)

5.2) ภาษีที่ท้องถิ่นจัดเก็บได้ต่อรายได้รวมที่ไม่รวมเงินอุดหนุนและเงินอุดหนุนเฉพาะกิจ (ร้อยละ)

5.3) ความสามารถในการเบิกจ่ายงบประมาณของจังหวัด (ร้อยละ)

5.4) จำนวนองค์กรชุมชน (แห่งต่อประชากรแสนคน)

2.1.23.2 การจัดกลุ่มพื้นที่จังหวัดตามดัชนีการพัฒนาระดับจังหวัด

การจัดกลุ่มพื้นที่จังหวัดตามดัชนีการพัฒนาระดับจังหวัด เพื่อสะท้อนกลุ่มของพื้นที่ เป้าหมายที่มีศักยภาพการพัฒนาแตกต่างกัน ดำเนินการโดยใช้ค่ากลางของประเทศ ซึ่งได้จากการคำนวณค่ามัธยฐาน (Median) ของดัชนีผสม (Composite Index) ค่าดัชนีรวมหรือดัชนีย่อยในแต่ละมิติ ปี 2564 จากนั้นคำนวณค่าที่น้อยกว่าค่ากลางของประเทศ ร้อยละ 10 และร้อยละ 20 เพื่อใช้เป็นเกณฑ์ในการจัดกลุ่มพื้นที่จังหวัด โดยแบ่งออกเป็น 4 กลุ่ม ดังนี้

กลุ่มที่ 1 เป็นพื้นที่/จังหวัดที่มีความเหลื่อมล้ำสูง ยังขาดความพร้อมและต้องได้รับการ สนับสนุนอย่างเร่งด่วน ได้แก่ จังหวัดที่มีค่าดัชนีผสม ต่ำกว่าค่ากลางของประเทศ มากกว่าร้อยละ 20

กลุ่มที่ 2 เป็นพื้นที่/จังหวัดที่มีศักยภาพแต่ยังมีข้อจำกัดที่จะพัฒนา ได้แก่ จังหวัดที่มีค่าดัชนีผสมต่ำกว่าค่ากลางของประเทศ ระหว่างร้อยละ 10 ถึง ร้อยละ 20

กลุ่มที่ 3 เป็นพื้นที่/จังหวัดที่มีศักยภาพและพร้อมที่จะพัฒนา ได้แก่ จังหวัดที่มีค่าดัชนีผสมต่ำกว่าค่ากลางของประเทศ ไม่เกินร้อยละ 10

กลุ่มที่ 4 เป็นพื้นที่/จังหวัดที่มีความเข้มแข็งและพร้อมขยายผลไปภายนอก ได้แก่ จังหวัดที่มีค่าดัชนีผสมสูงกว่าค่ากลางของประเทศ

แผนภูมิที่ 2.15 แสดงดัชนีรวมการพัฒนาจังหวัด

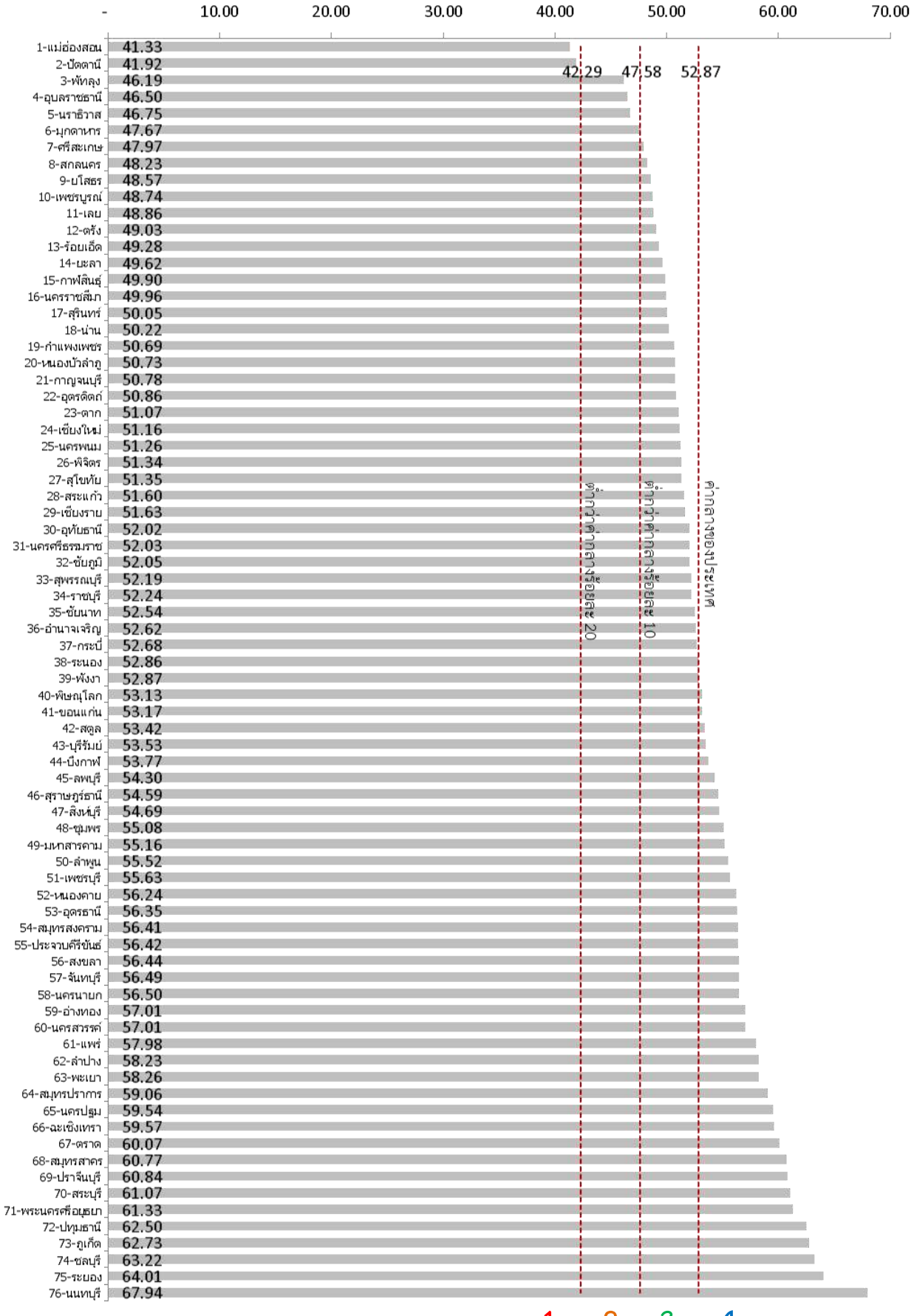

ที่มา : สำนักงานสภาพัฒนาการเศรษฐกิจและสังคมแห่งชาติ, กรกฎาคม 2564

รูปภาพที่ 2.5 แสดงดัชนีรวมการพัฒนาจังหวัด

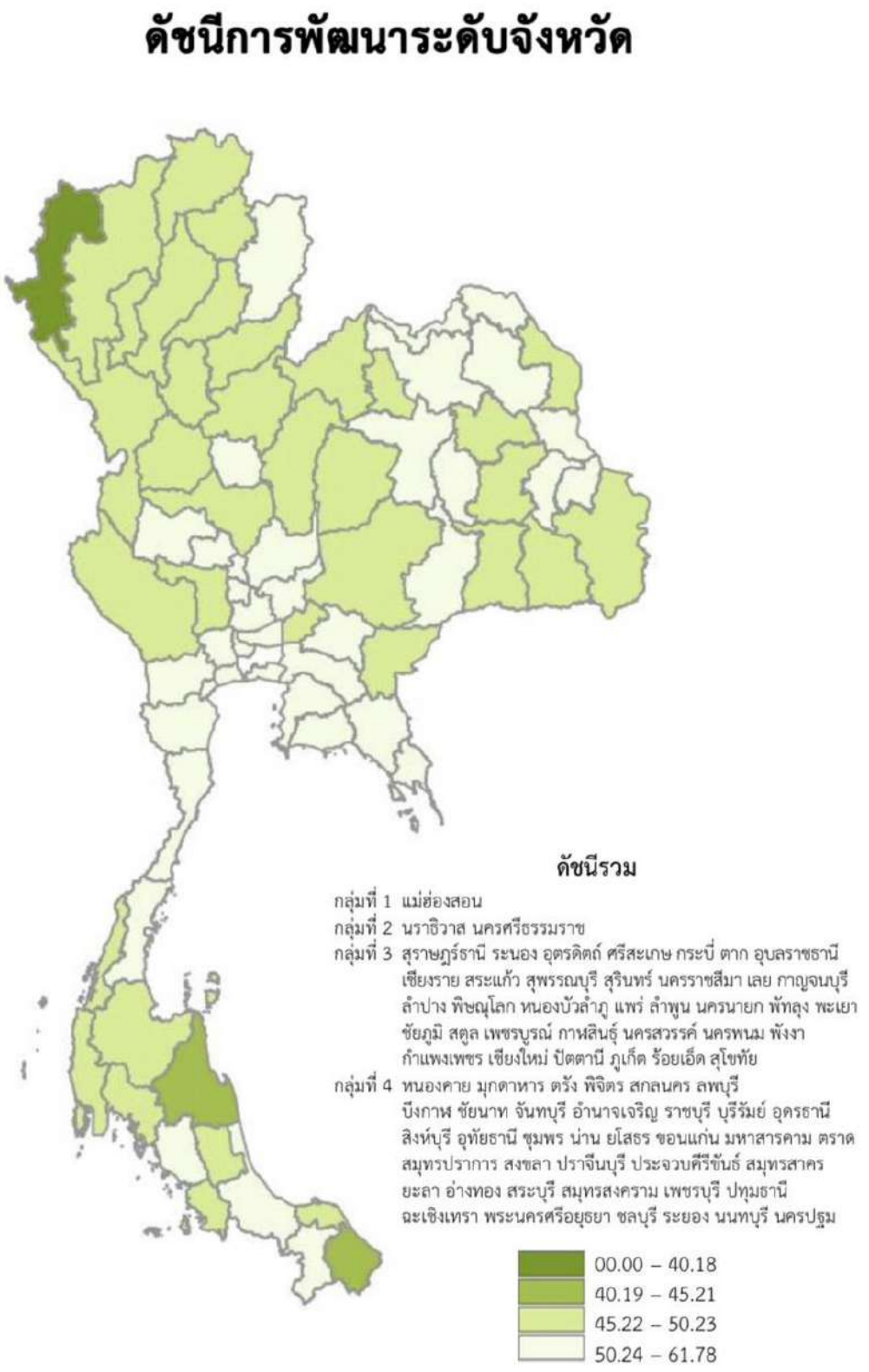

ที่มา : สำนักงานสภาพัฒนาการเศรษฐกิจและสังคมแห่งชาติ, กันยายน 2566

1.1.23.3 ตัวชี้วัดการพัฒนาระดับจังหวัดของจังหวัดนครพนม

แผนภูมิที่ 2.16 แสดงดัชนีรวมการพัฒนาจังหวัดนครพนม

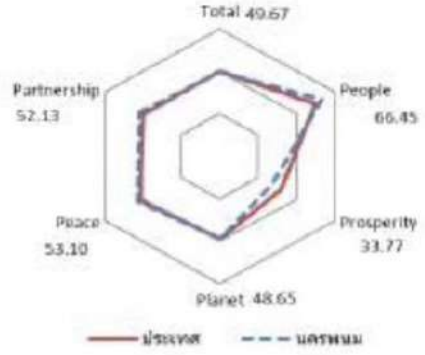

มิติการพัฒนา	ค่ากลางของประเทศ					นครพนม				
	2560	2561	2562	2563	2564	2560	2561	2562	2563	2564
ภาพรวม	48.71	48.64	52.02	49.25	50.23	45.35	46.23	51.17	49.68	49.67
ด้านการพัฒนาคน (People)	60.97	63.27	63.81	64.05	62.08	55.05	60.05	60.03	65.57	66.45
ด้านเศรษฐกิจและความมั่งคั่ง (Prosperity)	45.41	46.27	45.22	38.31	39.80	40.11	43.35	45.06	35.81	33.77
ด้านสิ่งแวดล้อม (Planet)	49.96	49.50	48.46	47.92	48.69	46.94	45.23	46.10	47.65	48.65
ด้านสันติภาพและยุติธรรม (Peace)	55.67	56.33	59.80	52.53	51.50	62.08	59.86	66.15	54.38	53.10
ด้านความเป็นหุ้นส่วนพัฒนา (Partnership)	36.04	35.37	46.77	45.29	49.90	29.82	29.98	42.54	49.73	52.13

หมายเหตุ: * ตัวชี้วัดที่มีการผกผันข้อมูล
** ตัวชี้วัดที่มีการเก็บข้อมูลล่าสุดปี 2563
*** ตัวชี้วัดที่เป็นข้อมูลปีเว้นปี มีข้อมูลปี 2560 2562 2564

ที่มา : สำนักงานสภาพัฒนาการเศรษฐกิจและสังคมแห่งชาติ, กันยายน 2566

ตารางที่ 2.56 ตัวชี้วัดการพัฒนาระดับจังหวัดของจังหวัดนครพนม ตัวชี้วัดมิติ 5 มิติ 34 ตัวชี้วัด

ตัวชี้วัด	ค่ากลางประเทศ					นครพนม				
	2560	2561	2562	2563	2564	2560	2561	2562	2563	2564
ด้านการพัฒนาคน (People)										
PP_01 สัดส่วนประชากรยากจน (ร้อยละ)*	8.36	8.65	6.25	6.75	5.62	29.47	16.85	13.18	19.65	12.95
PP_02 ทารกแรกเกิดที่มีน้ำหนักต่ำกว่าเกณฑ์ (ร้อยละ)*, **	9.95	10.19	9.78	9.39	9.68	9.73	10.11	8.84	9.49	9.40
PP_03 เด็ก 0-5 ปีที่มีพัฒนาการสมวัย (ร้อยละ)	96.08	96.56	97.54	89.83	84.19	97.76	96.89	97.35	88.49	83.08
PP_04 อัตราการคลอดมีชีพในหญิงอายุ 15-19 ปี (ต่อปชก.หญิงอายุ 15-19 ปีพันคน)*	40.54	35.13	31.64	29.13	25.41	35.55	33.55	32.41	30.03	25.70
PP_05 ประชากรที่เจ็บป่วยที่เป็นผู้ป่วยใน (ร้อยละ)*	29.53	30.99	32.57	31.88	33.46	17.41	18.63	20.39	21.26	21.40
PP_06 อัตราส่วนประชากรต่อแพทย์ (คน/แพทย์)*	2,676	2,549	2,350	2,610	2,450	4,804	4,119	4,146	4,265	4,020
PP_07 การเข้าเรียนมัธยมศึกษาตอนปลายและอาชีวศึกษา (ร้อยละ)	74.47	76.51	73.70	75.30	77.39	71.02	67.79	66.92	69.38	70.93
PP_08 จำนวนปีการศึกษาเฉลี่ยประชากรไทยอายุ 15-59 ปี (ปี)	7.98	7.97	8.06	8.19	8.37	7.79	7.93	7.79	8.30	8.42
PP_09 คะแนนเฉลี่ยการทดสอบ O-NET ระดับมัธยมศึกษาตอนปลาย (คะแนน)	31.89	33.60	31.06	32.73	31.70	28.71	30.68	28.73	29.06	28.74
ด้านเศรษฐกิจและความมั่งคั่ง (Prosperity)										
PT_01 อัตราการเปลี่ยนแปลงของรายได้เฉลี่ยของเดือนของครัวเรือนในจังหวัด (ร้อยละ)***	0.13	3.06	-0.91	3.05	5.79	0.19	9.42	47.98	4.78	-20.94
PT_02 อัตราการเปลี่ยนแปลงของผลิตภัณฑ์จังหวัด (ร้อยละ)	4.13	3.86	-0.08	-4.04	1.87	0.68	-2.43	2.13	3.23	3.95
PT_03 มูลค่าผลิตภัณฑ์จังหวัดเฉลี่ยต่อหัว (บาท/คน)	104,985	109,077	111,628	109,661	113,247	76,113	75,348	79,499	82,799	87,122
PT_04 อัตราการขยายตัวรายได้ท่องเที่ยว (ร้อยละ)	10.49	8.46	1.67	-54.13	-53.90	12.89	11.91	2.14	-45.80	-54.27
PT_05 อัตราการว่างงาน (ร้อยละ)*	1.01	0.88	0.86	1.31	1.61	2.13	1.71	2.30	2.22	3.10
PT_06 อัตราส่วนหนี้เฉลี่ยต่อรายได้เฉลี่ยของครัวเรือน (เท่า)*, ***	0.63	0.62	0.58	0.62	0.69	1.02	0.83	0.84	0.83	0.92
PT_07 ผลิตภาพแรงงาน (บาท/คน)	113,618	118,262	120,953	117,101	118,741	85,586	85,148	89,455	87,650	89,234
PT_08 แรงงานที่มีหลักประกันทางสังคม (ร้อยละ)	20.80	23.26	24.93	26.14	31.00	13.41	15.04	17.11	18.28	19.28
PT_09 ครัวเรือนที่มีที่อยู่อาศัยใช้วัสดุคงทนและเป็นของตนเอง (ร้อยละ)	80.94	82.93	81.87	84.64	83.81	93.18	94.17	91.81	87.18	89.74
PT_10 หมู่บ้านที่ถนนสายหลักใช้การได้ตลอดปี (ร้อยละ)	59.64	60.07	62.49	62.89	61.69	66.82	69.70	72.57	68.42	64.29
PT_11 สัมประสิทธิ์ความไม่เสมอภาคของรายได้*, ***	0.420	0.413	0.408	0.412	0.407	0.485	0.469	0.564	0.488	0.432
ด้านสิ่งแวดล้อม (Planet)										
PN_01 อัตราการเปลี่ยนแปลงของพื้นที่ป่าไม้ในจังหวัด (ร้อยละ)	0.12	0.42	0.08	-0.06	-0.06	-1.46	0.63	-1.53	-1.17	-1.61
PN_02 สัดส่วนปริมาณขยะที่กำจัดถูกต้องต่อปริมาณขยะที่เกิดขึ้น (ร้อยละ)	29.25	22.24	16.81	20.08	20.01	13.04	4.79	3.42	12.05	13.33
PN_03 ครัวเรือนที่เข้าถึงน้ำประปา (ร้อยละ)	16.35	16.42	16.66	16.35	17.27	16.35	16.29	16.43	16.50	16.55
PN_04 ประชากรที่ประสบภัยพิบัติ (ร้อยละ)*	0.45	0.11	0.38	0.45	0.97	4.52	2.61	0.00	0.15	0.00
PN_05 อัตราการร้องเรียนปัญหามลพิษ (เรื่องต่อประชากรแสนคน)*	0.57	0.55	0.31	0.52	0.31	0.00	0.28	0.14	0.28	0.00
ด้านสันติภาพและยุติธรรม (Peace)										
PC_01 การแจ้งความคดี ชีวิตร่างกาย เพศ และคดีประทุษร้ายต่อทรัพย์ (รายต่อปชก.แสนคน)*	105.28	95.67	80.15	76.43	79.04	43.87	50.64	42.55	37.79	42.40
PC_02 จำนวนผู้ต้องหาคดียาเสพติด (ต่อแสนคน)*	509.57	510.16	561.17	504.27	518.20	267.40	267.12	269.63	360.57	469.01
PC_03 จำนวนผู้เข้ารับการบำบัดรักษายาเสพติด (ต่อแสนคน)	252.31	304.60	337.87	292.19	250.87	237.73	173.90	179.66	178.89	238.34
PC_04 จำนวนเจ้าหน้าที่ตำรวจ (ต่อแสนคน)	276.83	267.98	268.05	273.41	260.59	187.74	189.63	186.47	184.19	195.11
PC_05 การฆ่าตัวตายสำเร็จ (รายต่อประชากรแสนคน)*	6.96	7.67	9.19	10.57	10.47	5.03	5.02	10.46	11.30	11.18
ด้านความเป็นหุ้นส่วนพัฒนา (Partnership)										
PS_01 ประชากรที่เข้าถึงอินเทอร์เน็ต (ร้อยละ)	46.82	50.79	60.90	74.77	83.07	37.62	42.98	57.63	77.55	84.03
PS_02 ภาษีที่ท้องถิ่นจัดเก็บได้ต่อรายได้รวมที่ไม่รวมเงินอุดหนุนและเงินอุดหนุนเฉพาะกิจ (ร้อยละ)	11.79	11.01	11.56	8.89	8.29	8.96	8.04	8.41	7.58	7.04
PS_03 ความสามารถในการเบิกจ่ายงบประมาณของจังหวัด (ร้อยละ)	77.96	70.14	71.87	59.53	69.82	70.69	65.43	77.38	75.08	75.92
PS_04 จำนวนองค์กรชุมชน (แห่งต่อประชากรแสนคน)	127.39	129.32	285.04	297.86	298.92	212.81	219.54	317.05	337.98	338.06

ที่มา : สำนักงานสภาพัฒนาการเศรษฐกิจและสังคมแห่งชาติ, กันยายน 2566

2.1.24 ดัชนีความก้าวหน้าของคน (HAI)

สำนักงานสภาพัฒนาการเศรษฐกิจและสังคมแห่งชาติได้จัดทำดัชนีความก้าวหน้าของคนประจำปีงบประมาณ 2564 โดยจำแนกข้อมูลออกเป็น 8 ด้าน พิจารณาจากค่าดัชนีความก้าวหน้าน้อย 0.000 - ค่าดัชนีความก้าวหน้ามาก 1.000 ดังนี้

ตารางที่ 2.57 แสดงดัชนีความก้าวหน้าของคน (HAI) จังหวัดนครพนม

มิติย่อย	คะแนน			ลำดับที่		
	2564	2565	2566	2564	2565	2566
ดัชนีย่อยด้านสุขภาพ	0.6876	0.7075	0.7017	19	12	12
ดัชนีย่อยด้านการศึกษา	0.4291	0.4597	0.4536	65	61	54
ดัชนีย่อยด้านชีวิตการทำงาน	0.6318	0.6792	0.7275	69	69	54
ดัชนีย่อยด้านรายได้	0.6020	0.5976	0.6449	67	67	66
ดัชนีย่อยด้านที่อยู่อาศัยและสภาพแวดล้อม	0.7223	0.7319	0.7333	30	16	18
ดัชนีย่อยด้านชีวิตครอบครัวและชุมชน	0.7308	0.7324	0.6709	6	7	18
ดัชนีย่อยด้านคมนาคมและการสื่อสาร	0.7857	0.7925	0.8251	25	29	28
ดัชนีย่อยด้านการมีส่วนร่วม	0.5930	0.5761	0.5662	27	29	27
ดัชนีความก้าวหน้าของคน	**0.6384**	**0.6511**	**0.6561**	**36**	**20**	**11**

(ที่มา : ดัชนีความก้าวหน้าของคนประจำปี 2564 สำนักงานสภาพัฒนาการเศรษฐกิจและสังคมแห่งชาติ)

ตารางที่ 2.58 แสดงข้อมูลตัวชี้วัดรายมิติ

มิติ	รายการตัวชี้วัด	หน่วย	ข้อมูลตัวชี้วัด			ลำดับที่		
			2564	2565	2566	2564	2565	2566
ด้านสุขภาพ	- ทารกแรกเกิดที่มีน้ำหนักต่ำกว่าเกณฑ์	ร้อยละ	9.30	8.96	8.96	25	13	13
	- ประชากรที่เจ็บป่วยที่เป็นผู้ป่วยใน	ร้อยละ	8.07	8.17	8.17	5	5	5
	- ประชากรที่พิการ	ร้อยละ	3.31	3.36	3.49	43	39	37
	- การฆ่าตัวตายสำเร็จ	รายต่อประชากรแสนคน	11.18	9.09	9.09	48	27	27
ด้านการศึกษา	- จำนวนปีการศึกษาเฉลี่ยของประชากรอายุ 15 ปีขึ้นไป	ปี	8.42	7.98	8.10	36	66	63
	- อัตราการเข้าเรียนมัธยมศึกษาตอนปลายและอาชีวศึกษา	ร้อยละ	70.93	74.65	75.65	62	57	55
	- เด็ก 0-5 ปี ทีมีพัฒนาการสมวัย	คะแนน	83.08	87.37	85.47	45	35	32
	- คะแนนเฉลี่ยการทดสอบ O-Net ระดับมัธยมศึกษาตอนปลาย	ร้อยละ	28.74	30.22	29.87	73	37	40
ด้านชีวิตการงาน	- อัตราการว่างงาน	ร้อยละ	3.10	1.99	1.05	69	65	50
	- อัตราการทำงานต่ำระดับ	ร้อยละ	3.54	2.56	1.17	67	68	63
	- แรงงานที่มีประกันสังคม	ร้อยละ	20.44	23.72	21.88	71	62	69
	- อัตราการประสบอันตรายหรือเจ็บป่วยเนื่องจากการทำงาน	ต่อลูกจ้าง 100 คน	1.05	1.79	1.44	1	2	2
ด้านเศรษฐกิจ	- ผลิตภัณฑ์มวลรวมต่อหัว (บาท)	บาท	87,092	92,347	92,347	55	55	55
	- สัดส่วนประชากรยากจน (ร้อยละ)	ร้อยละ	12.95	9.77	5.55	61	55	53
	- ครัวเรือนที่มีหนี้สินเพื่อการอุปโภคบริโภค (ร้อยละ)	ร้อยละ	41.22	42.08	42.95	51	55	60
	- ดัชนีความไม่เสมอภาคด้านรายจ่าย (ร้อยละ)	ร้อยละ	33.20	34.81	31.30	68	72	63
ด้านที่อยู่อาศัยและสภาพแวดล้อม	- ครัวเรือนที่มีที่อยู่อาศัยใช้วัสดุคงทนและเป็นของตนเอง	ร้อยละ	89.74	93.54	94.52	22	11	9
	- สัดส่วนกำลังติดตั้งไฟฟ้าทดแทนต่อการใช้พลังงานไฟฟ้ารวม	(กิโลวัตต์ต่อ 1,000 กิกะวัตต์)	32.21	34.62	34.62	48	43	43
	- อัตราการร้องเรียนปัญหามลพิษ	(เรื่องต่อประชากรแสนคน)	0.14	0.28	0.00	17	21	2
	- ประชากรที่ประสบภัยพิบัติ	ร้อยละ	0.00	0.00	2.15	4	8	69

มิติ	รายการตัวชี้วัด	หน่วย	ข้อมูลตัวชี้วัด			ลำดับที่		
			2564	2565	2566	2564	2565	2566
ด้านชีวิตครอบครัวและชุมชน	-เด็กและเยาวชนที่เข้าสู่สถานพินิจและคุ้มครองเด็กและเยาวชน	ร้อยละ	1.57	2.15	2.88	24	37	60
	- ครัวเรือนที่มีหัวหน้าครัวเรือนเดี่ยว	ร้อยละ	6.06	7.68	7.42	17	39	36
	- ผู้สูงอายุที่อยู่ลำพังคนเดียว	ร้อยละ	8.53	5.88	6.93	39	13	24
	- การแจ้งความคดี ชีวิตร่างกาย เพศ และคดีประทุษร้ายต่อทรัพย์	รายต่อประชากรแสนคน	42.40	40.19	73.78	6	3	8
ด้านการคมนาคมและการสื่อสาร	- หมู่บ้านที่ถนนสายหลักใช้การได้ตลอดปี	ร้อยละ	64.29	69.64	75.00	34	31	32
	- อัตราการตายจากอุบัติเหตุบนท้องถนน	รายต่อประชากรแสนคน	23.62	21.67	18.21	23	11	9
	- ประชากรที่มีโทรศัพท์มือถือ	ร้อยละ	95.84	92.85	92.66	27	63	64
	- ประชากรที่เข้าถึงอินเทอร์เน็ต	ร้อยละ	84.03	82.04	83.00	34	54	61
ด้านการมีส่วนร่วม	- ประชากรที่ไปใช้สิทธิเลือกตั้ง	ร้อยละ	69.20	69.20	70.12	72	72	70
	- จำนวนองค์กรชุมชน	แห่งต่อประชากรแสนคน	240.15	243.36	244.30	21	21	22
	- ครัวเรือนที่เป็นสมาชิกกลุ่ม / องค์กรในท้องถิ่น	ร้อยละ	83.65	75.84	67.99	8	4	1
	- ครัวเรือนที่มีส่วนร่วมทำกิจกรรมสาธารณะของหมู่บ้าน	ร้อยละ	99.85	99.96	99.99	8	21	41

(ที่มา : ดัชนีความก้าวหน้าของคนประจำปี 2564 สำนักงานสภาพัฒนาการเศรษฐกิจและสังคมแห่งชาติ)

2.1.24.1 ความก้าวหน้าการพัฒนาคนในด้านสุขภาพ มีค่าดัชนีความก้าวหน้าในปี 2561 2562 และปี 2564 คือ 0.7167 0.6699 และ 0.6519 ตามลำดับ

2.1.24.2 ความก้าวหน้าการพัฒนาคนในด้านการศึกษา มีค่าดัชนีความก้าวหน้าในปี 2561 2562 และปี 2564 คือ 0.4400 0.4282 และ 0.4659 ตามลำดับ

2.1.24.3 ความก้าวหน้าการพัฒนาคนในด้านชีวิตการงาน มีค่าดัชนีความก้าวหน้าในปี 2561 2562 และปี 2564 คือ 0.6972 0.6901 และ 0.6979 ตามลำดับ

2.1.24.4 ความก้าวหน้าการพัฒนาคนในด้านด้านเศรษฐกิจ มีค่าดัชนีความก้าวหน้าในปี 2561 2562 และปี 2564 คือ 0.6117 0.6149 และ 0.6033 ตามลำดับ

2.1.24.5 ความก้าวหน้าการพัฒนาคนในด้านที่อยู่อาศัยและสภาพแว้มล้อม มีค่าดัชนีความก้าวหน้าในปี 2561 2562 และปี 2564 คือ 0.7233 0.7293 และ 0.7217 ตามลำดับ

2.1.24.6 ความก้าวหน้าการพัฒนาคนในด้านชีวิตครอบครัวและชุมชน มีค่าดัชนีความก้าวหน้าในปี 2561 2562 และปี 2564 คือ 0.6742 0.7097 และ 0.7273 ตามลำดับ

2.1.24.7 ความก้าวหน้าการพัฒนาคนในด้านการคมนาคมและการสื่อสาร มีค่าดัชนีความก้าวหน้าในปี 2561 2562 และปี 2564 คือ 0.6474 0.6791 และ 0.7824 ตามลำดับ

2.1.24.8 ความก้าวหน้าการพัฒนาคนในด้านการมีส่วนร่วม มีค่าดัชนีความก้าวหน้าในปี 2561 2562 และปี 2564 คือ 0.5802 0.6052 และ 0.5845 ตามลำดับ

2.1.25 ข้อมูลการพัฒนาคนแบบชี้เป้า (TPMAP)

แผนภูมิที่ 2.17 ข้อมูลการพัฒนาคนแบบชี้เป้า (TPMAP) จังหวัดนครพนม ปี 2567

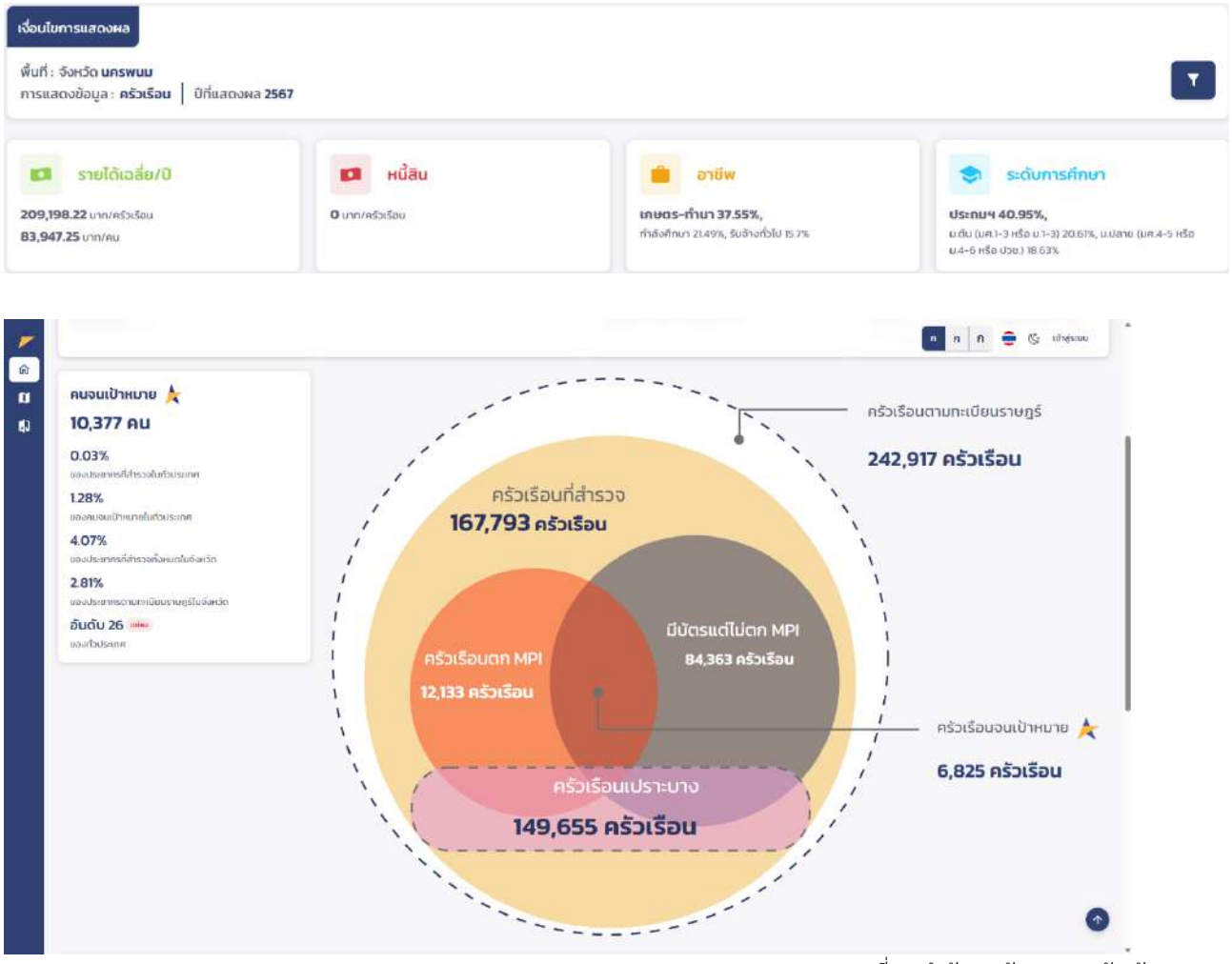

ที่มา: สำนักงานพัฒนาชุมชนจังหวัดนครพนม

ตารางที่ 2.59 แสดงกลุ่มเป้าหมายเร่งด่วน ในระบบ TPMAP ปี 2567 จังหวัดนครพนม แยกรายอำเภอ

กลุ่มเป้าหมายเร่งด่วน ในระบบ TPMAP Logbook ปี 2567 จังหวัดนครพนม

อำเภอ	ครัวเรือนเป้าหมาย TPMAP ปี 2567 (ครัวเรือน)	มิติด้านรายได้ (ครัวเรือน)	มิติด้านความเป็นอยู่ (ครัวเรือน)	มิติด้านการศึกษา (ครัวเรือน)	มิติด้านสุขภาพ (ครัวเรือน)	มิติด้านการเข้าถึงบริการภาครัฐ (ครัวเรือน)
เมืองนครพนม	32	27	5	-	-	-
ปลาปาก	596	67	160	446	4	21
ท่าอุเทน	3,553	905	1,969	1,978	326	1,533
บ้านแพง	75	52	16	7	-	-
ธาตุพนม	3,707	542	245	1,292	485	2,184
เรณูนคร	34	22	1	13	-	-
แก	37	26	12	-	-	-
ศรีสงคราม	589	43	2	203	-	397
นาหว้า	2,329	263	468	789	49	1,174
โพนสวรรค์	180	51	80	39	7	40
นาทม	984	141	539	323	28	390
วังยาง	17	8	7	2	-	2
รวม	**12,133**	**2,147**	**3,504**	**5,092**	**899**	**5,741**

แผนภูมิที่ 2.18 ข้อมูลการพัฒนาคนแบบชี้เป้า (TPMAP) จังหวัดนครพนม ปี 2566

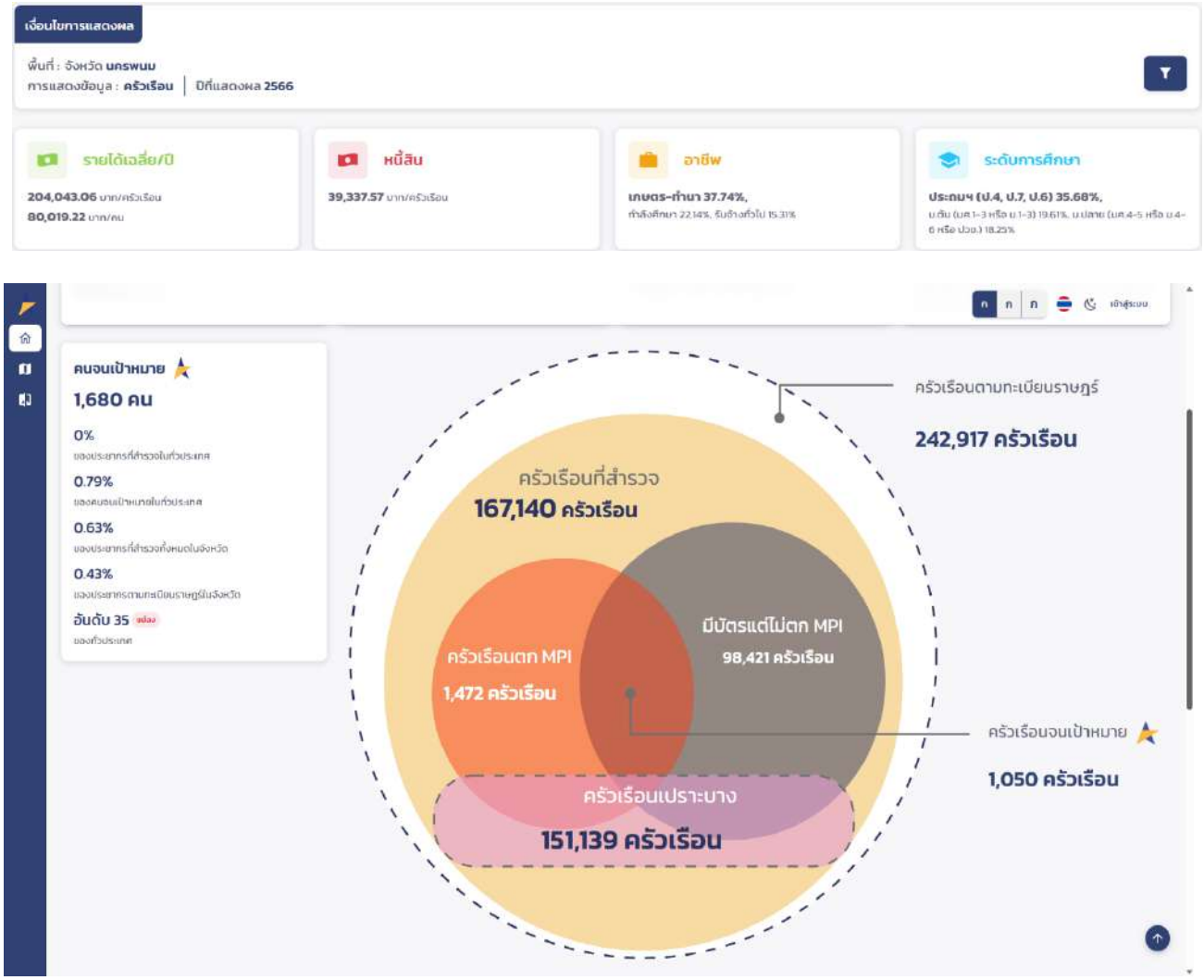

ที่มา: สำนักงานพัฒนาชุมชนจังหวัดนครพนม

2.2 เป้าหมายการพัฒนาจังหวัดนครพนม 20 ปี (พ.ศ. 2566 – 2585)

เป้าหมายการพัฒนาจังหวัดนครพนม 20 ปี (พ.ศ. 2566 – 2585)		
“นครพนมเมืองแห่งความสุขและการเรียนรู้ เคียงคู่เศรษฐกิจสีเขียว”		
ด้าน	**แนวทางการพัฒนา**	**แผนดำเนินงานที่สำคัญ**
เศรษฐกิจ	ศูนย์กลางการท่องเที่ยวสามที่สุด แห่งอนุภูมิภาคลุ่มแม่น้ำโขง	- นครมิ่งมงคล - MICE เมืองรอง
	ยกระดับคุณภาพชีวิตเกษตรกร ด้วยนวัตกรรมและเทคโนโลยีสู่วิถีเกษตร ที่เป็นมิตรกับสิ่งแวดล้อม	- Pilot Plant - สินค้าเกษตรสร้างสรรค์ (ข้าว ปลา โคเนื้อ ผลไม้ ผ้า และหัตถกรรม) - Smart Agriculture (เกษตรกร และระบบการจัดการ)
	ประตูเศรษฐกิจสู่อนุภูมิภาคลุ่มแม่น้ำโขง	- เชื่อมโยงผู้ประกอบการรายย่อยกับรายใหญ่ - เมืองเกษียณสำราญ (Retirement Community) - Logistics Hub
สังคม	เมืองน่าอยู่ คุณภาพชีวิตที่ดี	- นครพนมเมืองสุขภาพดี - นครพนมเมืองแห่งการเรียนรู้ (Learning City) - นครแห่งความสุข
สิ่งแวดล้อม	บริหารจัดการสิ่งแวดล้อมพื้นที่ลุ่มน้ำโขง	- เพิ่มพื้นที่สีเขียว - บริหารจัดการสิ่งแวดล้อมที่ดี - ระบบเตือนภัยการเปลี่ยนแปลงสภาพภูมิอากาศ - บริหารจัดการน้ำทั้งระบบ - พลังงานทดแทน

แผนการดำเนินงานที่สำคัญ/แผนที่นำทาง (Roadmap)

แผนการดำเนินงานที่สำคัญ และโครงการที่จำเป็นต้องผลักดัน

แผนการดำเนินงานที่สำคัญ	2566 - 2570	2571 - 2575	2576 - 2580	2581 - 2585
เศรษฐกิจ	- นครมิ่งมงคล - Pilot Plant ระยะที่ 1 - สินค้าเกษตรสร้างสรรค์ -Smart Agriculture	- Pilot Plant ระยะที่ 2 - สินค้าเกษตรสร้างสรรค์ -Smart Agriculture - เชื่อมโยงผู้ประกอบการรายย่อยกับรายใหญ่ - เมืองเกษียณสำราญ (Sand Box) - Logistics Hub	- MICE เมืองรอง - สินค้าเกษตรสร้างสรรค์) -Smart Agriculture - เชื่อมโยงผู้ประกอบการรายย่อยกับรายใหญ่ - เมืองเกษียณสำราญ - Logistics Hub	- สินค้าเกษตรสร้างสรรค์ -Smart Agriculture - เชื่อมโยงผู้ประกอบการรายย่อยกับรายใหญ่ - เมืองเกษียณสำราญ - Logistics Hub
สังคม	-นครพนมเมืองสุขภาพดี -นครพนมเมืองแห่งการเรียนรู้ (Learning City /Free WIFI) - นครแห่งความสุข	-นครพนมเมืองสุขภาพดี -นครพนมเมืองแห่งการเรียนรู้ (Learning City /Free WIFI) - นครแห่งความสุข	-นครพนมเมืองแห่งการเรียนรู้ (Learning City /Free WIFI) - นครแห่งความสุข	-นครพนมเมืองแห่งการเรียนรู้ (Learning City /Free WIFI) - นครแห่งความสุข

แผนการดำเนินงานที่สำคัญ	2566 - 2570	2571 - 2575	2576 - 2580	2581 - 2585
สิ่งแวดล้อม	- บริหารจัดการสิ่งแวดล้อมที่ดี (ขยะ/น้ำเสีย/PM2.5/บริหารจัดการน้ำทั้งระบบ) - พลังงานทดแทน	- บริหารจัดการสิ่งแวดล้อมที่ดี (ขยะ/น้ำเสีย/PM2.5/บริหารจัดการน้ำทั้งระบบ/ระบบเตือนภัยการเปลี่ยนแปลงสภาพภูมิอากาศ) - พลังงานทดแทน	- บริหารจัดการสิ่งแวดล้อมที่ดี (ขยะ/น้ำเสีย/PM2.5/บริหารจัดการน้ำทั้งระบบ/ระบบเตือนภัยการเปลี่ยนแปลงสภาพภูมิอากาศ) - พลังงานทดแทน	- บริหารจัดการสิ่งแวดล้อมที่ดี (ขยะ/น้ำเสีย/PM2.5/บริหารจัดการน้ำทั้งระบบ/ระบบเตือนภัยการเปลี่ยนแปลงสภาพภูมิอากาศ) - พลังงานทดแทน

แผนที่นำทาง (Roadmap)

เป้าหมายการพัฒนาจังหวัด 20 ปี

2571 - 2575

ศูนย์กลางการท่องเที่ยวสามที่สุดแห่งอนุภูมิภาคลุ่มแม่น้ำโขง และยกระดับคุณภาพชีวิตเกษตรกรด้วยนวัตกรรมและเทคโนโลยี สู่วิถีเกษตรที่เป็นมิตรกับสิ่งแวดล้อม

ตัวชี้วัดที่ 1 จำนวนนักท่องเที่ยวเพิ่มขึ้น (ร้อยละ)
ตัวชี้วัดที่ 2 รายได้จากการท่องเที่ยวเพิ่มขึ้น (ร้อยละ)
ตัวชี้วัดที่ 3 ผลิตภัณฑ์มวลรวมภาคการเกษตรเติบโต (ร้อยละ)
ตัวชี้วัดที่ 4 รายได้สุทธิต่อครัวเรือนเกษตรกร (บาทต่อครัวเรือน)

แผนงานที่สำคัญ

- นครมิ่งมงคล
- MICE เมืองรอง
- Pilot Plant
- Smart Agriculture (เกษตรกร และระบบการ จัดการ)
- สินค้าเกษตรสร้างสรรค์ (ข้าว ปลา โคเนื้อ ผลไม้ ผ้า และหัตถกรรม)

2580 - 2585

บริหารจัดการสิ่งแวดล้อมพื้นที่ลุ่มน้ำโขง

ตัวชี้วัดที่ 1 พื้นที่ป่าเพิ่มขึ้น (ร้อยละ)
ตัวชี้วัดที่ 2 จำนวนวันที่มีค่า PM 2.5 สูงเกินเกณฑ์มาตรฐาน (ไม่เกิน วัน/ปี)
ตัวชี้วัดที่ 3 จำนวนครัวเรือนที่ใช้พลังงานทดแทน (ร้อยละ)

แผนงานที่สำคัญ

- เพิ่มพื้นที่สีเขียว
- บริหารจัดการสิ่งแวดล้อมที่ดี
- ระบบเตือนภัยการเปลี่ยนแปลงสภาพภูมิอากาศ
- บริหารจัดการน้ำทั้งระบบ
- พลังงานทดแทน

2566 - 2570	2576 - 2580
เมืองน่าอยู่ คุณภาพชีวิตที่ดี **ตัวชี้วัดที่ 1** อัตราการฆ่าตัวตายสำเร็จไม่เกิน (อัตราต่อแสน) **ตัวชี้วัดที่ 2** อายุขัยเฉลี่ยเมื่อแรกเกิด (ปี) **ตัวชี้วัดที่ 3** ค่าคะแนนเฉลี่ยผลการทดสอบทางการศึกษาขั้นพื้นฐาน O-NET (ชั้นประถมศึกษาปีที่ 6 มัธยมศึกษาปีที่ 3 และมัธยมศึกษาปีที่ 6) สูงขึ้น (ร้อยละ) **ตัวชี้วัดที่ 4** ร้อยละการจับกุมผู้กระทำความผิดตามคดีอาญา **แผนงานที่สำคัญ** - นครพนมเมืองสุขภาพดี - นครพนมเมืองแห่งการเรียนรู้ (Learning City) - นครแห่งความสุข	**ประตูเศรษฐกิจสู่อนุภูมิภาคลุ่มแม่น้ำโขง** **ตัวชี้วัดที่ 1** มูลค่าการค้าชายแดนเพิ่มขึ้น (ร้อยละ) **ตัวชี้วัดที่ 2** มูลค่าการลงทุนรวมในจังหวัดขยายตัว (ร้อยละ) **แผนงานที่สำคัญ** - เชื่อมโยงผู้ประกอบการรายย่อยกับรายใหญ่ - เมืองเกษียณสำราญ (Retirement Community) - Logistics Hub

2.3 เป้าหมายการพัฒนาจังหวัด

" เมืองน่าอยู่ ประตูเศรษฐกิจสู่อนุภูมิภาคลุ่มแม่น้ำโขง "

2.4 ตัวชี้วัดความสำเร็จตามเป้าหมายการพัฒนาจังหวัด

" ประชาชนมีรายได้ต่อหัว (GPP Per Capita) เพิ่มขึ้น ร้อยละ 6 (ฐานปี 66 = 96,731 บาท/คน/ปี) "

2.5 "นครพนม Restination สู่เมืองท่องเที่ยวหลักแห่งการพักผ่อน"

จังหวัดนครพนม ได้รับคัดเลือกจากรัฐบาลให้เป็น 1 ใน 10 จังหวัดเมืองรองที่มีศักยภาพ ที่จะพัฒนาให้เป็นเมืองหลัก โดยได้มีการแต่งตั้งคณะอนุกรรมการขับเคลื่อนการยกระดับเมืองและกระตุ้นเศรษฐกิจท้องถิ่นอย่างยั่งยืน ทั้งหมด 3 ด้าน ดังนี้

(1) ด้านการพัฒนาศักยภาพทางด้านการค้าและการลงทุน

โดย รองผู้ว่าราชการจังหวัดนครพนม (ที่รับผิดชอบกลุ่มภารกิจด้านเศรษฐกิจ) เป็นประธานอนุกรรมการ ประธานหอการค้าจังหวัดนครพนม และประธาน YEC หอการค้าจังหวัดนครพนม เป็นอนุกรรมการและเลขานุการร่วม

(2) ด้านการสร้างสังคมและสิ่งแวดล้อมที่ดี

โดย รองผู้ว่าราชการจังหวัดนครพนม (ที่รับผิดชอบกลุ่มภารกิจด้านสังคม) เป็นประธานอนุกรรมการ นายกเทศมนตรีเมืองนครพนม และท้องถิ่นจังหวัดนครพนม เป็นอนุกรรมการและเลขานุการร่วม

(3) ด้านการช่วยเหลือเศรษฐกิจท้องถิ่นอย่างยั่งยืน

โดย รองผู้ว่าราชการจังหวัดนครพนม (ที่รับผิดชอบกลุ่มภารกิจด้านความมั่นคง) เป็นประธานอนุกรรมการ พัฒนาการจังหวัดนครพนม และพัฒนาสังคมและความมั่นคงของมนุษย์ จังหวัดนครพนม เป็นอนุกรรมการ และเลขานุการร่วม

ตารางแสดงเป้าหมายการพัฒนาตามตัวชี้วัด สู่ “นครพนม Restination เมืองท่องเที่ยวหลักแห่งการพักผ่อน”

	2566	***2567***	2568	2569	2570	2571
		7%	7%	7%	7%	7%
GPP (ล้านบาท)	49,677	53,154	56,875	60,856	65,116	69,675
		5%	5%	5%	5%	5%
รายได้ต่อหัว (บาท/หัว)	90,642	95,174	99,933	104,929	110,176	115,684
		40%	20%	15%	15%	10%
มูลค่าการท่องเที่ยว (ล้านบาท)	3,526	5,007	6,008	6,910	7,946	8,741
		7%	15%	15%	2%	2%
อัตรานักท่องเที่ยว (คน)	2,500,000	2,675,000	3,076,250	3,537,688	3,608,441	3,680,610

2.6 ประเด็นการพัฒนาของจังหวัด

ประเด็นการพัฒนาที่ 1 การพัฒนาคุณภาพทางการท่องเที่ยวและบริการ
ประเด็นการพัฒนาที่ 2 การพัฒนาการเกษตรและอุตสาหกรรมการเกษตรเป็นมิตรกับสิ่งแวดล้อม
ประเด็นการพัฒนาที่ 3 การพัฒนาการค้าและการลงทุน
ประเด็นการพัฒนาที่ 4 การพัฒนาสังคมและคุณภาพชีวิตเพื่อสร้างความสุขอย่างยั่งยืน
ประเด็นการพัฒนาที่ 5 การรักษาความมั่นคงและความสงบเรียบร้อย
ประเด็นการพัฒนาที่ 6 การบริหารจัดการทรัพยากรธรรมชาติและสิ่งแวดล้อมอย่างยั่งยืน

ประเด็นการพัฒนาที่ 1 การพัฒนาคุณภาพทางการท่องเที่ยวและบริการ

เป้าประสงค์	เป็นศูนย์กลางการท่องเที่ยวสามที่สุดในอนุภูมิภาคลุ่มแม่น้ำโขง					
ตัวชี้วัดประเด็นการพัฒนา	ค่าเป้าหมาย					
	66	67	68	69	70	66-70
1. ร้อยละของจำนวนนักท่องเที่ยวเพิ่มขึ้นจากปีก่อนหน้า	2	3	4	5	6	4.2
2. ร้อยละของรายได้จากการท่องเที่ยวที่เพิ่มขึ้นจากปีก่อนหน้า	3	5	7	8	9	6.4
แนวทาง/กลยุทธ์	1. พัฒนาคุณภาพ บุคลากร แหล่งทองเที่ยว เส้นทางการท่องเที่ยว โครงสรางพื้นฐาน สิ่งอำนวยความสะดวกและความปลอดภัย สินค้า และมาตรฐานบริการด้านการท่องเที่ยว 2. ส่งเสริมกิจกรรมการทองเที่ยว ประเพณี ศาสนา ประวัติศาสตร์ วัฒนธรรม ธรรมชาติ เชิงกีฬา เชิงเกษตร เชิงสุขภาพ และการท่องเที่ยวชุมชน OTOP นวัตวิถีสู่การท่องเที่ยว อย่างยั่งยืนให้สอดคล้องการท่องเที่ยววิถีใหม่ New Normal 3. บริหารจัดการและบูรณาการความร่วมมือกับหน่วยงานที่เกี่ยวข้อง เพื่อเชื่อมโยงในท้องถิ่น ในประเทศและต่างประเทศ 4. พัฒนาการตลาดและประชาสัมพันธ์การท่องเที่ยวและบริการผ่านแพลตฟอร์มดิจิทัล ให้สอดคล้องการท่องเที่ยววิถีใหม่ New Normal					
แผนงาน/โครงการสำคัญ	1. โครงการยกระดับและพัฒนาแหล่งท่องเที่ยวจังหวัดนครพนม 2 โครงการส่งเสริมงานประเพณี วัฒนธรรม และกิจกรรมการท่องเที่ยวจังหวัดนครพนม 3. โครงการส่งเสริมและประชาสัมพันธ์การท่องเที่ยวจังหวัดนครพนม					
ประเด็นการพัฒนาที่ 2 การพัฒนาการเกษตรและอุตสาหกรรมการเกษตรเป็นมิตรกับสิ่งแวดล้อม						
เป้าประสงค์	คุณภาพชีวิตเกษตรกรดีขึ้น ด้วยนวัตกรรมและเทคโนโลยี สู่วิถีเกษตรที่ยั่งยืน					
ตัวชี้วัดประเด็นการพัฒนา	ค่าเป้าหมาย					
	66	67	68	69	70	66-70
1 ร้อยละของสถาบันเกษตรกรมีความเข้มแข็งระดับ 1 และ 2 ไม่น้อยกว่าร้อยละ 49	49	49	49	49	49	49
2. ร้อยละของแปลง/ฟาร์ม ที่ยื่นขอรับการรับรองผ่านการรับรองมาตรฐาน	80	80	80	80	80	80
3. ผลิตภัณฑ์สินค้าเกษตรมูลค่าสูงจากการใช้นวัตกรรมและเทคโนโลยีเพิ่มขึ้นไม่น้อยกว่า 10 ผลิตภัณฑ์	10	10	10	10	10	10
4. จำนวนพื้นที่การเกษตรได้รับการอนุรักษ์และฟื้นฟูไม่น้อยกว่า (ไร่)	40,000	40,000	40,000	40,000	40,000	200,000
6. จำนวนพื้นที่ที่มีการผลิตทางการเกษตรตามรูปแบบเกษตรกรรมยั่งยืนและการเกษตรเพื่อการพัฒนาที่ยั่งยืน เช่น	100,000	100,000	100,000	100,000	100,000	500,000

BCG ลดการปล่อยก๊าซเรือนกระจก Zoning ไม่น้อยกว่า 100,000 ไร่						
แนวทาง/กลยุทธ์	1. สร้างความเข้มแข็งของเกษตรกรและสถาบันเกษตรกรและเชื่อมโยงเครือข่ายให้กับสถาบันเกษตรกร 2. ส่งเสริมการผลิตและแปรรูปสินค้าเกษตรให้ได้มาตรฐาน 3. ส่งเสริมการสร้างมูลค่าเพิ่มด้วยเทคโนโลยี นวัตกรรมและภูมิปัญญาท้องถิ่น 4 การบริหารจัดการตลาดสินค้าเกษตร 5. ฟื้นฟู และอนุรักษ์ทรัพยากรการเกษตรและบริหารจัดการน้ำอย่างเป็นระบบ					
แผนงาน/โครงการสำคัญ	1. โครงการปรับโครงสร้างการผลิตสินค้าเกษตรของจังหวัดนครพนม 2. โครงการยกระดับสินค้าเกษตรมูลค่าสูงจังหวัดนครพนม 3. โครงการพัฒนาอาชีพส่งเสริมการเลี้ยงไก่พื้นเมืองลูกผสม และลดต้นทุนการผลิตอาหารด้วยนวัตกรรมการเลี้ยงหนอนแมลงวันลายเชิงพาณิชย์จังหวัดนครพนม เป้าหมาย เกษตรกรเครือข่าย ศพก.ด้านปศุสัตว์ ในพื้นที่ 12 อำเภอ 4. โครงการพัฒนาการเกษตรระดับหมู่บ้านสู่การผลิตสินค้าเกษตรมูลค่าสูงด้วย BCG Model 5. โครงการส่งเสริมการผลิตสินค้าเกษตรข้าว และสินค้าเกษตรที่สำคัญของจังหวัดในการสร้างเพิ่มมูลค่าสินค้าเกษตรของจังหวัดนครพนมเพื่อการส่งออกด้วยเทคโนโลยีและนวัตกรรม 6. โครงการพัฒนาแหล่งน้ำบาดาลเพื่อการเกษตรและอุปโภค บริโภค (เครื่องสูบน้ำพลังงานแสงอาทิตย์) จังหวัดนครพนม					
ประเด็นการพัฒนาที่ 3 การพัฒนาการค้าและการลงทุน						
เป้าประสงค์	เป็นเส้นทางการค้าชายแดนและการลงทุน ประตูเศรษฐกิจสู่อนุภูมิภาคลุ่มแม่น้ำโขง					
ตัวชี้วัดประเด็นการพัฒนา	ค่าเป้าหมาย					
	66	67	68	69	70	66-70
1. มูลค่าการค้าชายแดนเพิ่มขึ้น (ร้อยละ)	3	3	3	3	3	3
2. มูลค่าการค้าผ่านแดนเพิ่มขึ้น (ร้อยละ)	5	5	5	5	5	5
3. อัตราการขยายตัวของมูลค่าการลงทุนในจังหวัดนครพนม	3	3	3	3	3	3
4. จำนวนผู้ประกอบการ SMEs ที่ได้รับการพัฒนาขีดความสามารถทางการแข่งขัน(ราย)	-	100	100	100	100	400
5. การเพิ่มขึ้นของการจ้างงานในภาคธุรกิจเทคโนโลยีดิจิทัล(ร้อยละ)	-	3	3	3	3	3
6. ธุรกิจหรือผู้ประกอบการ SME ภาคการค้าและบริการ	-	5	5	5	5	5
แนวทาง/กลยุทธ์	1. พัฒนาโครงสร้างพื้นฐานเพื่ออำนวยความสะดวกทางการค้า การลงทุน รองรับการเป็นเมืองศูนย์กลางการค้าชายแดน ประตูเศรษฐกิจสู่อนุภูมิภาคลุ่มแม่น้ำโขง 2. พัฒนาเครือข่ายและความร่วมมือทางการค้าการลงทุนในประเทศภูมิภาคอนุภูมิภาคลุ่มแม่น้ำโขง 3. ส่งเสริมการค้าการลงทุนในจังหวัดนครพนมและการเชื่อมโยงเศรษฐกิจสู่อนุภูมิภาคลุ่มแม่น้ำโขง 4. ส่งเสริมสนับสนุน และพัฒนาขีดความสามารถของผู้ประกอบการ SMEs สู่สากล 5. ส่งเสริมการประยุกต์ใช้เทคโนโลยีและนวัตกรรมดิจิทัล ตลอดห่วงโซ่มูลค่า					

แผนงาน/โครงการสำคัญ	1. โครงการส่งเสริมศักยภาพและสร้างช่องทางการตลาดให้สินค้าเด่นจังหวัดนครพนม 2. โครงการ “ร้อยหลาก พรรณราย ผ้าไทยใส่ให้สนุก นครพนม” : Nakhonphanom Fashion Week" 3. โครงการซ่อมสร้างถนนเพื่อสนับสนุนการค้าการลงทุน 4. โครงการก่อสร้างถนนคอนกรีตเสริมเหล็กสายโรงพยาบาล - โรงฆ่าสัตว์(เชื่อมต่อจุดเดิม) หมู่ที่ 11

ประเด็นการพัฒนาที่ 4 การพัฒนาสังคมและคุณภาพชีวิตเพื่อสร้างความสุขอย่างยั่งยืน						
เป้าประสงค์	สังคมน่าอยู่ คุณภาพชีวิตที่ดี มีความสุขอย่างยั่งยืน					
ตัวชี้วัดประเด็นการพัฒนา	ค่าเป้าหมาย					
	66	67	68	69	70	66-70
1. ร้อยละของผู้เรียนที่มีภูมิคุ้มกันจากภัยคุกคาม	95	95	95	95	100	100
2. ร้อยละของผู้เรียนได้รับการพัฒนาให้มีสมรรถนะและทักษะที่จำเป็นในศตวรรษที่ 21	95	95	95	100	100	100
3. ร้อยละของคนพิการแรกเกิดถึง 18 ปี ได้รับบริการทางการศึกษา ที่มีคุณภาพอย่างเหมาะสมตามความจำเป็น	80	85	90	95	100	100
4. ร้อยละของครูและผู้เรียนระดับพื้นฐานอาชีวศึกษาได้รับการพัฒนาความสามารถในการแข่งขันการพัฒนาทุนมนุษย์ด้านทักษะ (skill) ของ World Economic Forum (WEF) (reskill, upskill)	5	10	15	20	25	25
5. ร้อยละของครัวเรือนตกเกณฑ์ จปฐ. คงเหลือ และได้รับการพัฒนาคุณภาพชีวิต ตามหลักปรัชญาของเศรษฐกิจพอเพียง	50	55	50	50	50	50
6. ร้อยละของปัญหาด้านสังคมของผู้สูงอายุลดลง (4 มิติ ได้แก่ สุขภาพร่างกายเศรษฐกิจ สังคม การปรับสภาพแวดล้อมที่เหมาะสม	15	15	15	15	15	15
7 .ร้อยละของความสำเร็จในการพัฒนาคุณภาพชีวิตและส่งเสริมการเข้าถึงสิทธิของผู้สูงอายุและคนพิการ	1	1	1	1	1	1
8. ร้อยละของความสำเร็จในการพัฒนาคุณภาพชีวิตและส่งเสริมการเข้าถึงสิทธิของผู้สูงอายุและคนพิการ	100	100	100	100	100	500
9. ร้อยละของแรงงานทุกช่วงวัยเข้าถึงบริการด้านแรงงาน ได้รับการส่งเสริมคุ้มครองและมีหลักประกันทางสังคม	10	15	20	25	30	35
10. ร้อยละของแรงงานทุกช่วงวัย ได้รับการพัฒนาความรู้ ทักษะด้านวิชาชีพ เพื่อสร้างรายได้	-	-	-	30	35	35

11. ร้อยละของแรงงานและผู้ประกอบการ ได้รับการพัฒนาความรู้ ทักษะด้านวิชาชีพที่ได้มาตรฐานฝีมือ และการใช้เทคโนโลยีและนวัตกรรม	-	-	-	30	35	35
12. ร้อยละของเด็กปฐมวัยมีพัฒนาการสมวัย	-	86	87	88	88	88
แนวทาง/กลยุทธ์	1. มุ่งพัฒนาคนทุกช่วงวัยให้มีคุณภาพชีวิตที่ดี มีความสุข เสริมสร้างวิถีชีวิตเมืองน่าอยู่ 2. เสริมสร้างวิถีชีวิตโดยประยุกต์ใช้ปรัชญาของเศรษฐกิจพอเพียงในการดำรงชีวิต และการแก้ไขปัญหาความยากจนแบบบูรณาการ 3. ส่งเสริม พัฒนาการเรียนรู้เชิงปฏิบัติการ สร้างสรรค์นวัตกรรม และยกระดับคุณภาพการศึกษาอย่างเท่าเทียม 4. ยกระดับคุณภาพชีวิตสังคมแห่งโอกาสและความเสมอภาค (High Opportunity Society) พัฒนาเศรษฐกิจเชิงพื้นที่ สร้างความคุ้มครองทางสังคม และพัฒนาศักยภาพของคนทุกช่วงวัย					
แผนงาน/โครงการสำคัญ	1. โครงการยกระดับคุณภาพการศึกษาการพัฒนาสมรรถนะและทักษะที่จำเป็นในศตวรรษที่ 21					

ประเด็นการพัฒนาที่ 5 การรักษาความมั่นคงและความสงบเรียบร้อย

เป้าประสงค์	นครพนมเมืองแห่งความมั่นคงและความสงบเรียบร้อย					
ตัวชี้วัดประเด็นการพัฒนา	ค่าเป้าหมาย					
	66	67	68	69	70	66-70
1. ร้อยละการเพิ่มศักยภาพหมู่บ้าน/ชุมชนในพื้นที่ชายแดน (ค่าพื้นฐาน = 118)	100	100	100	100	100	100
2. ร้อยละที่เพิ่มขึ้นของหมู่บ้านสีขาวปลอดยาเสพติด ร้อยละ 5 ต่อปี (ค่าพื้นฐาน = 715)	5 (715 หมู่บ้าน)	5 (750 หมู่บ้าน)	5 (787 หมู่บ้าน)	5 (826 หมู่บ้าน)	5 (867 หมู่บ้าน)	5 (867 หมู่บ้าน)
3. ควบคุมคดีอาญาในการรักษาความปลอดภัยในชีวิตและทรัพย์สินของประชาชน ให้มีจำนวนคดีลดลงเมื่อเปรียบเทียบกับค่าเฉลี่ย 3 ปีย้อนหลัง ไม่น้อยกว่าร้อยละ 5	5	5	5	5	5	5
4. บุคลากร อาสาสมัครและเครือข่ายด้านความมั่นคงและรักษาความสงบเรียบร้อยและได้รับการพัฒนาและเพิ่มศักยภาพไม่น้อยกว่าร้อยละ 5 ต่อปี (ค่าปีฐาน = 7,972 คน)	5 (7,972 คน)	5 (8,371 คน)	5 (8,790 คน)	5 (9,230 คน)	5 (9,692 คน)	5 (10,686 คน)
5. จำนวนครั้งที่สร้างความสัมพันธ์กับประเทศเพื่อนบ้านในระดับอำเภอกับเมือง ระดับจังหวัดกับแขวง หน่วยกำลังในพื้นที่ อย่างน้อย 6 ครั้งต่อปี	6	6	6	6	6	6
แนวทาง/กลยุทธ์	1. เสริมสร้างความมั่นคงและความปลอดภัยในชีวิตและทรัพย์สิน การป้องกันแก้ไขปัญหายาเสพติด ในหมู่บ้าน/ชุมชน 2. เพิ่มศักยภาพอาสาสมัครภาคประชาชนให้มีประสิทธิภาพในการรักษาความมั่นคงและความสงบเรียบร้อยในพื้นที่ 3. เสริมสร้างความสัมพันธ์กับประเทศเพื่อนบ้านด้านความมั่นคง 4. เสริมสร้างประสิทธิภาพในการป้องกันตามแนวชายแดน					

แผนงาน/โครงการสำคัญ	1. โครงการป้องกันและแก้ไขปัญหายาเสพติดในพื้นที่จังหวัดนครพนม 2. โครงการการรณรงค์ป้องกันและแก้ไขปัญหายาเสพติด TO BE NUMBER ONE ปีงบประมาณ 2570 3. โครงการเสริมสร้างการรักษาความมั่นคง และความสงบเรียบร้อยเพื่อเฝ้าระวังการกระทำผิดกฎหมายในพื้นที่					
ประเด็นการพัฒนาที่ 6 การบริหารจัดการทรัพยากรธรรมชาติและสิ่งแวดล้อมอย่างยั่งยืน						
เป้าประสงค์	นครพนมเมืองพัฒนาที่ลดมลพิษและเป็นมิตรต่อสิ่งแวดล้อม ต้นแบบการบริหารจัดการแห่งอนุภูมิภาคลุ่มน้ำโขง เชื่อมโยงพื้นที่ชุ่มน้ำโลก					
ตัวชี้วัดประเด็นการพัฒนา	ค่าเป้าหมาย					
	66	67	68	69	70	66-70
1. เพิ่มพื้นที่สีเขียวของจังหวัดด้วยการสนับสนุนกล้าไม้เพื่อส่งเสริมการปลูกต้นไม้เพิ่มพื้นที่สีเขียว (จำนวนไร่/ปี)	5,000	5,000	5,000	5,000	5,000	20,000
2. ป้องกันรักษาพื้นที่ป่าไม้ ให้คงความสมบูรณ์ (ไร่)	473,725	462,190	462,190	462,190	462,190	462,190
3. อปท./โรงเรียน ที่มีผลการดำเนินงานดี และได้รับป้ายพระราชทาน อพ.สธ.	1/1	1/1	1/1	1/1	1/1	5/5
4. จำนวนวันที่ค่าฝุ่นละอองขนาดเล็ก (PM2.5) เกินเกณฑ์มาตรฐาน ไม่เกินร้อยละ (เทียบกับจำนวนวันทั้งหมด)	20	16	14	12	12	12
5. จำนวนพื้นที่ ที่ได้รับการพัฒนาและฟื้นฟูแหล่งน้ำเพิ่มขึ้น (จำนวนไร่/ปี)	5,000	5,000	5,000	5,000	5,000	25,000
6. มีแผนบริหารจัดการน้ำที่เป็นระบบและบูรณาการร่วมกันของทุกภาคส่วน	1	1	1	1	1	1
7. มีแผนในการบริหารจัดการพื้นที่ชุ่มน้ำแรมซ่าร์ไซต์แม่น้ำสงครามตอนล่างและดำเนินการตามแผนในการอนุรักษ์พื้นที่ชุ่มน้ำ และแผนพัฒนาในการใช้ประโยชน์พื้นที่ชุ่มน้ำอย่างยั่งยืน (ร้อยละ)	10	30	50	60	60	60
8. จำนวนครัวเรือนที่ใช้พลังงานทดแทน (ร้อยละสะสม) (ค่าฐาน ปี 2565 = 239,340 ครัวเรือน)	0.25	0.50	0.75	1.0	1.0	1.0
9. มีพื้นที่ชุมชนต้นแบบการจัดการขยะชุมชนตามหลัก 3Rs ครบทุกตำบล (แห่ง/ปี)	103	103	103	103	103	103
10. ลดการปล่อยก๊าซเรือนกระจกเพื่อแก้ไขปัญหาสภาวะโลกร้อนของจังหวัดนครพนม (ตันคาร์บอนไดออกไซด์เทียบเท่า) (ปี 2562 ปล่อยก๊าซเรือนกระจก 595,482 ตันคาร์บอนไดออกไซด์เทียบเท่า)	266,282	284,765	302,870	320,656	1,174,573	266,282
แนวทาง/กลยุทธ์	1. สนับสนุนกล้าไม้ เพื่อส่งเสริมการปลูกต้นไม้เพิ่มพื้นที่สีเขียว ในพื้นที่รัฐและเอกชน 2. สร้างการมีส่วนร่วมและสนับสนุนเครือข่ายภาคประชาชน ในการบริหารจัดการทรัพยากรธรรมชาติและสิ่งแวดล้อม					

	3. บริหารจัดการทรัพยากรน้ำให้เพียงพอ และรักษาระบบสมดุลนิเวศน์แหล่งน้ำและพื้นที่ชุ่มน้ำ 4. แก้ไขปัญหามลพิษสิ่งแวดล้อม (หมอกควัน/ฝุ่นPM2.5,ขยะมูลฝอย,น้ำเสียชุมชน ฯลฯ) 5. สนับสนุนและส่งเสริมการขับเคลื่อนโครงการอนุรักษ์พันธุกรรมพืช (อพ.สธ.) ของจังหวัด 6. ลดการปล่อยก๊าซเรือนกระจก เพื่อลดสภาวะโลกร้อน 7. การส่งเสริมพลังงานทดแทน (พลังงานแสงอาทิตย์,พลังงานชีวมวล, ไบโอแก๊ส, พลังงานไฟฟ้าจากขยะ ฯลฯ)

แบบ จ.1

แบบฟอร์มสรุปแผนงานและโครงการสำคัญของจังหวัด (พ.ศ. 2566 - 2570)

จังหวัดนครพนม

เป้าหมายการพัฒนาจังหวัด " *เมืองน่าอยู่ ประตูเศรษฐกิจสู่อนุภูมิภาคลุ่มแม่น้ำโขง* "

ประเด็นการพัฒนา	ตัวชี้วัดประเด็นการพัฒนา	ค่าเป้าหมาย					
		พ.ศ. 2566	พ.ศ. 2567	พ.ศ. 2568	พ.ศ. 2569	พ.ศ. 2570	พ.ศ. 2566 - 2570
1. การพัฒนาคุณภาพทางการท่องเที่ยวและบริการ	1.1 ร้อยละของจำนวนนักท่องเที่ยวเพิ่มขึ้นจากปีก่อนหน้า	2	3	4	5	6	4.2
	1.2 ร้อยละของรายได้จากการท่องเที่ยวที่เพิ่มขึ้นจากปีก่อนหน้า	3	5	7	7	9	6.2
2. การพัฒนาการเกษตรและอุตสาหกรรมการเกษตรเป็นมิตรกับสิ่งแวดล้อม	2.1 ร้อยละของสถาบันเกษตรกรมีความเข้มแข็งระดับ 1 และ 2 ไม่น้อยกว่าร้อยละ 49	49	49	49	49	49	49
	2.2 ร้อยละของแปลง/ฟาร์ม ที่ยื่นขอรับการรับรอง ผ่านการรับรองมาตรฐาน	80	80	80	80	80	80
	2.3 ผลิตภัณฑ์สินค้าเกษตรมูลค่าสูงจากการใช้นวัตกรรมและเทคโนโลยีเพิ่มขึ้นไม่น้อยกว่า 10 ผลิตภัณฑ์	10	10	10	10	10	10
	2.4 จำนวนพื้นที่การเกษตรได้รับการอนุรักษ์ และฟื้นฟูไม่น้อยกว่า (ไร่)	40,000	40,000	40,000	40,000	40,000	200,000
	2.5 จำนวนพื้นที่ที่มีการผลิตทางการเกษตรตามรูปแบบเกษตรกรรมยั่งยืนและการเกษตรเพื่อการพัฒนาที่ยั่งยืน เช่น BCG ลดการปล่อยก๊าซเรือนกระจก Zoning ไม่น้อยกว่า ๑๐๐,๐๐๐ ไร่	100,000	100,000	100,000	100,000	100,000	500,000
3. การพัฒนาการค้าและการลงทุน	3.1. มูลค่าการค้าชายแดนเพิ่มขึ้น (ร้อยละ)	3	3	3	3	3	3
	3.2 มูลค่าการค้าผ่านแดนเพิ่มขึ้น (ร้อยละ)	5	5	5	5	5	5
	3.3 อัตราการขยายตัวของมูลค่าการลงทุนในจังหวัดนครพนม	3	3	3	3	3	3
	3.4 จำนวนผู้ประกอบการ SMEs ที่ได้รับการพัฒนาขีดความสามารถทางการแข่งขัน(ราย)		100	100	100	100	400
	3.5 การเพิ่มขึ้นของการจ้างงานในภาคธุรกิจเทคโนโลยีดิจิทัล(ร้อยละ)	-	3	3	3	3	3
	3.6 อัตราการขยายตัวของจำนวนนิติบุคคลที่จดทะเบียนใหม่(ร้อยละ)	-	5	5	5	5	5
4. การพัฒนาสังคมและคุณภาพชีวิตเพื่อสร้างความสุขอย่างยั่งยืน	4.1 ร้อยละของผู้เรียนที่มีภูมิคุ้มกันจากภัยคุกคาม	95	95	90	95	100	100
	4.2 ร้อยละของผู้เรียนได้รับการพัฒนาให้มีสมรรถนะและทักษะที่จำเป็นในศตวรรษที่ 21	95	95	95	100	100	100
	4.3 ร้อยละของคนพิการแรกเกิดถึง 18 ปี ได้รับบริการทางการศึกษา ที่มีคุณภาพอย่างเหมาะสมตามความจำเป็น	80	85	90	95	100	100
	4.4 ร้อยละของครูและผู้เรียนระดับพื้นฐานอาชีวศึกษาได้รับการพัฒนาความสามารถในการแข่งขันการพัฒนาทุนมนุษย์ด้านทักษะ (skill) ของ World Economic Forum (WEF) (reskill, upskill)	5	10	15	20	25	25

ประเด็นการพัฒนา	ตัวชี้วัดประเด็นการพัฒนา	ค่าเป้าหมาย					
		พ.ศ. 2566	พ.ศ. 2567	พ.ศ. 2568	พ.ศ. 2569	พ.ศ. 2570	พ.ศ. 2566 - 2570
	4.5 ร้อยละของครัวเรือนตกเกณฑ์ จปฐ. คงเหลือ และได้รับการพัฒนาคุณภาพชีวิต ตามหลักปรัชญาของเศรษฐกิจพอเพียง	50	50	50	50	50	50
	4.6 ร้อยละของปัญหาด้านสังคมของผู้สูงอายุลดลง (4 มิติ) ได้แก่ สุขภาพร่างกาย เศรษฐกิจ สังคม การปรับสภาพแวดล้อมที่เหมาะสม	15	15	15	15	15	15
	4.7 ร้อยละของความสำเร็จในการพัฒนาคุณภาพชีวิตและส่งเสริมการเข้าถึงสิทธิของผู้สูงอายุและคนพิการ	1	1	1	1	1	5
	4.8 ร้อยละของความสำเร็จในการพัฒนาคุณภาพชีวิตและส่งเสริมการเข้าถึงสิทธิของผู้สูงอายุและคนพิการ	100	100	100	100	100	100
	4.9 ร้อยละของแรงงานทุกช่วงวัยเข้าถึงบริการด้านแรงงานได้รับการส่งเสริมคุ้มครองและมีหลักประกันทางสังคม	10	15	20	25	30	35
	4.10 ร้อยละของแรงงานทุกช่วงวัย ได้รับการพัฒนาความรู้ ทักษะด้านวิชาชีพ เพื่อสร้างรายได้	-	-	-	30	35	35
	4.11 ร้อยละของแรงงานและผู้ประกอบการ ได้รับการพัฒนาความรู้ ทักษะด้านวิชาชีพที่ได้มาตรฐานฝีมือและการใช้เทคโนโลยีและนวัตกรรม	-	-	-	30	35	35
	4.12 ร้อยละของเด็กปฐมวัยมีพัฒนาการสมวัย	-	86	87	88	88	88
5. การรักษาความมั่นคงและความสงบเรียบร้อย	5.1 ร้อยละการเพิ่มศักยภาพหมู่บ้าน/ชุมชน ในพื้นที่ชายแดน (ค่าพื้นฐาน = 118)	100	100	100	100	100	400
	5.2 ร้อยละที่เพิ่มขึ้นของหมู่บ้านสีขาวปลอดยาเสพติด ร้อยละ 5 ต่อปี (ค่าพื้นฐาน = 715)	5 (715 หมู่บ้าน)	5 (750 หมู่บ้าน)	5 (787 หมู่บ้าน)	5 (826 หมู่บ้าน)	5 (867 หมู่บ้าน)	5 (867 หมู่บ้าน)
	5.3 ควบคุมคดีอาญาในการรักษาความปลอดภัยในชีวิตและทรัพย์สินของประชาชน ให้มีจำนวนคดีลดลงเมื่อเทียบกับค่าเฉลี่ย 3 ปีย้อนหลัง ไม่น้อยกว่าร้อยละ 5	5	5	5	5	5	5
	5.4 บุคลากร อาสาสมัครและเครือข่ายด้านความมั่นคงและรักษาความสงบเรียบร้อยและได้รับการพัฒนาและเพิ่มศักยภาพไม่น้อยกว่าร้อยละ 5 ต่อปี (ค่าปีฐาน = 7,972 คน)	5 (7,972 คน)	5 (8,371 คน)	5 (8,790 คน)	5 (9,230 คน)	5 (9,692 คน)	5 (10,686 คน)
	5.5 จำนวนครั้งที่สร้างความสัมพันธ์กับประเทศเพื่อนบ้านในระดับอำเภอกับเมือง ระดับจังหวัดกับแขวง หน่วยกำลังในพื้นที่ อย่างน้อย 6 ครั้งต่อปี	6	6	6	6	6	6

ประเด็นการพัฒนา	ตัวชี้วัดประเด็นการพัฒนา	ค่าเป้าหมาย					
		พ.ศ. 2566	พ.ศ. 2567	พ.ศ. 2568	พ.ศ. 2569	พ.ศ. 2570	พ.ศ. 2566 - 2570
6. การบริหารจัดการทรัพยากรธรรมชาติและสิ่งแวดล้อมอย่างยั่งยืน	6.1 . เพิ่มพื้นที่สีเขียวของจังหวัดด้วยการสนับสนุนกล้าไม้เพื่อส่งเสริมการปลูกต้นไม้เพิ่มพื้นที่สีเขียว (จำนวนไร่/ปี)		5,000	5,000	5,000	5,000	20,000
	6.2. ป้องกันรักษาพื้นที่ป่าไม้ ให้คงความสมบูรณ์ (ไร่)	473,725	462,190	462,190	462,190	462,190	462,190
	6.3 อปท./โรงเรียน ที่มีผลการดำเนินงานดี และได้รับป้ายพระราชทาน อพ.สธ.	1/1	1/1	1/1	1/1	1/1	5/5
	6.4.จำนวนวันที่ค่าฝุ่นละอองขนาดเล็ก(PM2.5) เกินเกณฑ์มาตรฐาน ไม่เกินร้อยละ (เทียบกับจำนวนวันทั้งหมด)	20	16	14	12	12	12
	6.5 จำนวนพื้นที่ ที่ได้รับการพัฒนาและฟื้นฟูแหล่งน้ำเพิ่มขึ้น (จำนวนไร่/ปี)	5,000	5,000	5,000	5,000	5,000	25,000
	6.6. มีแผนบริหารจัดการน้ำที่เป็นระบบและบูรณาการร่วมกันของทุกภาคส่วน	1	1	1	1	1	1
	6.7 มีแผนในการบริหารจัดการพื้นที่ชุ่มน้ำแรมซ่าร์ไซต์แม่น้ำสงครามตอนล่าง และดำเนินการตามแผนในการอนุรักษ์พื้นที่ชุ่มน้ำ และแผนพัฒนาในการใช้ประโยชน์พื้นที่ชุ่มน้ำอย่างยั่งยืน (ร้อยละ)		10	30	50	60	60
	6.8 จำนวนครัวเรือนที่ใช้พลังงานทดแทน (ร้อยละสะสม) (ค่าฐาน ปี 2565 = 239,340 ครัวเรือน)	1	0.25	0.50	0.75	1.0	1.0
	6.9. มีพื้นที่ชุมชนต้นแบบการจัดการขยะชุมชนตามหลัก 3Rs ครบทุกตำบล(แห่ง/ปี)		103	103	103	103	103
	6.10. ลดการปล่อยก๊าซเรือนกระจก เพื่อแก้ไขปัญหาสภาวะโลกร้อนของจังหวัดนครพนม (ตันคาร์บอนไดออกไซด์เทียบเท่า) (ปี 2562 ปล่อยก๊าซเรือนกระจก 595,482 ตันคาร์บอนไดออกไซด์เทียบเท่า)		266,282	284,765	302,870	320,656	1,174,573

บัญชีรายการชุดโครงการสำคัญ					งบประมาณดำเนินการ					
	แผนงาน/โครงการ	ยุทธศาสตร์ชาติ/แผนแม่บท	แหล่งงบประมาณ	หน่วยดำเนินการ	พ.ศ. 2566	พ.ศ. 2567	พ.ศ. 2568	พ.ศ. 2569	พ.ศ. 2570	พ.ศ. 2566 - 2570
รวมทั้งสิ้น 87 โครงการ									**11,434,658,271**	
ประเด็นการพัฒนาที่ 1 การพัฒนาคุณภาพทางการท่องเที่ยวและบริการ 21 โครงการ									**2,213,720,631**	
1	**โครงการยกระดับและพัฒนาแหล่งท่องเที่ยวจังหวัดนครพนม**	4.15	1						**199,099,431**	
	กิจกรรมหลักที่ 1.1 โครงการพัฒนาแหล่งท่องเที่ยวอุทยานธรณีวิทยาและไดโนเสาร์ “Geo Park Center at Tha Uthen” เฟส 2			**สำนักงานโยธาธิการและผังเมืองจังหวัดนครพนม/ องค์การบริหารส่วนตำบลพนอม**					**50,000,000**	
	กิจกรรมหลักที่ 1.2 ติดตั้งป้ายแนะนำแหล่งท่องเที่ยวและซ่อมบำรุงทางเพื่อส่งเสริมการท่องเที่ยว			**แขวงทางหลวงชนบทนครพนม**					**10,404,000**	
	1.สาย นพ.3039 บ้านนางัว - บ้านนาโพธิ์ ต.นางัว อ.บ้านแพง จ.นครพนม								9,900,000	
	2. สาย นพ.3051 บ้านนาแกน้อย - วัดด่านสาวคอย ต.นาแก อ.นาแก จ.นครพนม								504,000	
	กิจกรรมหลักที่ 1.3 กิจกรรมซ่อมสร้างถนนเพื่อส่งเสริมการท่องเที่ยว								**39,740,000**	
	1. สาย นพ.5071 บ้านโคกสว่าง - บ้านโพนสว่าง ต.โคกสว่าง อ.ปลาปาก จ.นครพนม			แขวงทางหลวงชนบทนครพนม					9,900,000	
	2. สาย นพ.2009 บ้านโนนชมภู - บ้านปลาปาก ต.มหาชัย อ.ปลาปาก จ.นครพนม			แขวงทางหลวงชนบทนครพนม					9,900,000	
	3. งานเพิ่มประสิทธิภาพความปลอดภัยเพื่อป้องกันและแก้ไขอุบัติเหตุทางถนน ทล.223 ตอน 1 กม.28+300 - กม.36+000 (เป็นช่วงๆ) อ.นาแก จ.นครพนม			แขวงทางหลวงนครพนม / แขวงทางหลวงสกลนครที่ ๑					9,990,000	
	4. งานเพิ่มประสิทธิภาพความปลอดภัยเพื่อป้องกันและแก้ไขอุบัติเหตุทางถนน ทล.223 ตอน 2 กม.38+000 - กม.42+408 (เป็นช่วงๆ) อ.นาแก จ.นครพนม			แขวงทางหลวงนครพนม / แขวงทางหลวงสกลนครที่ ๑					9,950,000	
	กิจกรรรมหลักที่ 1.4 ติดตั้งระบบไฟฟ้าส่องสว่าง เพื่อการท่องเที่ยวปลอดภัย								**48,955,431**	
	กิจกรรมย่อยที่ 1.4.1 ติดตั้งชุดโคมไฟถนนแอลอีดีพลังงานแสงอาทิตย์ ถนนรอบหนองเครือเขา หมู่ที 5,6,8,12			เทศบาลตำบลบ้านแพง					17,071,000	

บัญชีรายการชุดโครงการสำคัญ					งบประมาณดำเนินการ					
	แผนงาน/โครงการ	ยุทธศาสตร์ชาติ/แผนแม่บท	แหล่งงบประมาณ	หน่วยดำเนินการ	พ.ศ. 2566	พ.ศ. 2567	พ.ศ. 2568	พ.ศ. 2569	พ.ศ. 2570	พ.ศ. 2566 - 2570
	กิจกรรมย่อยที่ 1.4.2 ติดตั้งเสาไฟถนนโคมไฟแอลอีดีพลังงานแสงอาทิตย์ **จุดที่ 1** ถนนสายริมเขื่อนป้องกันตลิ่งริมแม่น้ำโขง บ้านน้ำก่ำน้อย หมู่ 17 - บ้านน้ำก่ำเหนือ หมู่ 10 ตำบลน้ำก่ำ อำเภอธาตุพนม จ.นครพนม **จุดที่ 2** ถนนสายบ้านน้ำก่ำใหม่พัฒนา หมู่ 18 - วัดโสภณธรรมาราม หมู่ 18 ตำบลน้ำก่ำ อำเภอธาตุพนมจังหวัดนครพนม **จุดที่ 3** ถนนสายบ้านน้ำก่ำเหนือ หมู่ 10 เชื่อมริมเขื่อนป้องกันตลิ่งริมแม่น้ำโขง ตำบลน้ำก่ำ อำเภอธาตุพนม จังหวัดนครพนม จุดที่ 4 ถนนสายทางเข้าวัดป่าสุภารมณ์ บ้านน้ำก่ำเหนือ หมู่ 10 ตำบลน้ำก่ำ อำเภอธาตุพนม จังหวัดนครพนม			เทศบาลตำบลน้ำก่ำ					9,984,000	
	กิจกรรมย่อยที่ 1.4.3 ติดตั้งชุดเสาไฟถนนแอลอีดีพลังงานแสงอาทิตย์ หน้าวัดพระธาตุพนมและเกาะกลางถนนชยางกูร อำเภอธาตุพนม จังหวัดนครพนม			เทศบาลตำบลธาตุพนม/อำเภอธาตุพนม					9,856,000	
	กิจกรรมย่อยที่ 1.4.4 ติดตั้งไฟไฟฟ้าส่องสว่างบนทางเดินเท้าในเขตเมือง ตำบลในเมือง อำเภอเมืองนครพนม จังหวัดนครพนม **จุดที่ 1** แลนด์มาร์คลานองค์พญานาค 3 แห่ง **จุดที่ 2** ถนนสุนทรวิจิตร จำนวน 2 แห่ง			เทศบาลเมืองนครพนม					11,544,731	
	กิจกรรมย่อยที่ 1.5.5 ติดตั้งไฟฟ้าส่องสว่างบริเวณถนนนิตโย ช่วงแยกลานพญาศรีสัตนาคราช แยกธนาคารไทยพานิชย์ ตำบลในเมือง อำเภอเมืองนครพนม จังหวัดนครพนม			เทศบาลเมืองนครพนม					499,700	
	กิจกรรมหลักที่ 1.5 พัฒนาแหล่งท่องเที่ยว Theme Park at Mekong River Eye เฟส 2			**เทศบาลเมืองนครพนม**					**50,000,000**	
2. โครงการส่งเสริมงานประเพณี วัฒนธรรม และกิจกรรมการท่องเที่ยวจังหวัดนครพนม		**4.15**	**1**						**51,500,000**	
	กิจกรรมหลักที่ 2.1 ส่งเสริมงานประเพณีไหลเรือไฟ จังหวัดนครพนม			สำนักงานจังหวัด /สำนักงานวัฒนธรรมจังหวัด					25,000,000	
	กิจกรรมหลักที่ 2.2 ส่งเสริมงานบวงสรวงพญาศรีสัตตนาคราช (Land Mark พญานาค) เชื่อมโยงการท่องเที่ยวลุ่มแม่น้ำโขง			สำนักงานจังหวัด /สำนักงานวัฒนธรรมจังหวัด					5,000,000	
	กิจกรรมหลักที่ 2.3 กิจกรรมส่งเสริมเทศกาลส่งท้ายปีเก่าต้อนรับปีใหม่ Nakhonphanom Winter Festival			สำนักงานการท่องเที่ยวและกีฬาจังหวัดนครพนม					5,000,000	
	กิจกรรมหลักที่ 2.4 กิจกรรมส่งเสริมงานวันรวมชนเผ่าไทนคร เพื่อการท่องเที่ยว 9 ชนเผ่า 2 เชื้อชาติ			สำนักงานการท่องเที่ยวและกีฬาจังหวัดนครพนม					2,000,000	
	กิจกรรมหลักที่ 2.6 กิจกรรมการประกวดบายศรีพญานาคา "พญาศรีสัตตนาคราช" จังหวัดนครพนม ครั้งที่ 3			สำนักงานการท่องเที่ยวและกีฬาจังหวัดนครพนม					1,500,000	

บัญชีรายการชุดโครงการสำคัญ					งบประมาณดำเนินการ					
	แผนงาน/โครงการ	ยุทธศาสตร์ชาติ/แผนแม่บท	แหล่งงบประมาณ	หน่วยดำเนินการ	พ.ศ. 2566	พ.ศ. 2567	พ.ศ. 2568	พ.ศ. 2569	พ.ศ. 2570	พ.ศ. 2566 - 2570
	กิจกรรมหลักที่ 2.7 กิจกรรมส่งเสริมงานนมัสการพระธาตุพนมและงานรำบูชาพระธาตุพนม อำเภอธาตุพนม จังหวัดนครพนม			สำนักงานการท่องเที่ยวและกีฬาจังหวัดนครพนม/อำเภอธาตุพนม					500,000	
	กิจกรรมหลักที่ 2.8 งานรำบูชาพระธาตุพนม อำเภอธาตุพนม จังหวัดนครพนม			สำนักงานการท่องเที่ยวและกีฬาจังหวัดนครพนม/อำเภอธาตุพนม					500,000	
	กิจกรรมหลักที่ 2.10 ส่งเสริมการท่องเที่ยวประเพณีไหลเรือไฟโบราญ บุญออกพรรษา บูชาพระธาตุพนม			สำนักงานการท่องเที่ยวและกีฬาจังหวัดนครพนม/อำเภอธาตุพนม					2,000,000	
	กิจกรรมหลักที่ 2.11 กิจกรรมส่งเสริมงานนมัสการพระธาตุมหาชัย อำเภอปลาปาก จังหวัดนครพนม			สำนักงานการท่องเที่ยวและกีฬาจังหวัดนครพนม/อำเภอปลาปาก					500,000	
	กิจกรรมหลักที่ 2.12 กิจกรรมส่งเสริมงานเทศกาลกินต่อหัวเสือ อนุรักษ์ภูมิปัญญาท้องถิ่น ประจำปี 2570 อำเภอปลาปาก จังหวัดนครพนม			สำนักงานการท่องเที่ยวและกีฬาจังหวัดนครพนม/อำเภอปลาปาก					500,000	
	กิจกรรมหลักที่ 2.14 ส่งเสริมงานมหกรรมเทศกาลปลาลุ่มน้ำสงคราม			สำนักงานการท่องเที่ยวและกีฬาจังหวัดนครพนม/อำเภอศรีสงคราม					500,000	
	กิจกรรมหลักที่ 2.16 ส่งเสริมและยกระดับงานประเพณี วัฒนธรรมท้องถิ่นสำคัญของจังหวัดนครพนม (1.) ส่งเสริมการท่องเที่ยวงานประเพณีรวมใจไทแสก งบประมาณ 500,000 บาท			ที่ทำหการปกครองอำเภอเมืองนครพนม					500,000	
	กิจกรรมหลักที่ 2.17 ส่งเสริมการท่องเที่ยวตามประเพณีอำเภอเมืองนครพนม จังหวันครพนม (งานบุญเดือน 5 บูชาพระธาตุนคร)			ที่ทำการปกครองอำเภอเมือง/อบจ.นพ/เทศบาล					500,000	
	กิจกรรมหลักที่ 2.18 ส่งเสริมการท่องเที่ยวเชิงกีฬาจังหวัดนครพนม "ไตรกีฬาจังหวัดนครพนม ครั้งที่ 1"			สำนักงานการกีฬาแห่งประเทศไทย จังหวัดนครพนม					6,000,000	
	กิจกรรมหลักที่ 2.19 งานเดิน-วิ่งข้ามโขง นครพนม - คำม่วน			สำนักงานการท่องเที่ยวและกีฬาจังหวัดนครพนม/สำนักงานการกีฬาแห่งประเทศไทย จังหวัดนครพนม					1,000,000	

บัญชีรายการชุดโครงการสำคัญ					งบประมาณดำเนินการ					
	แผนงาน/โครงการ	ยุทธศาสตร์ชาติ/แผนแม่บท	แหล่งงบประมาณ	หน่วยดำเนินการ	พ.ศ. 2566	พ.ศ. 2567	พ.ศ. 2568	พ.ศ. 2569	พ.ศ. 2570	พ.ศ. 2566 - 2570
	กิจกรรมหลักที่ 2.22 ส่งเสริมงานประเพณีบุญเดือนสามอำเภอวังยาง ประจำปี 2569 เพื่อการท่องเที่ยว			สำนักงานวัฒนธรรมจังหวัด/อำเภอวังยาง					500,000	
3	**โครงการส่งเสริมและประชาสัมพันธ์การท่องเที่ยวจังหวัดนครพนม**	4.15	1						1,750,000	
	กิจกรรมหลักที่ 3.1 โครงการพระธาตุพนม ดินแดนแห่งศรัทธาลุ่มน้ำโขง สร้างสรรค์เมืองแห่งพระพุทธศาสนาสู่มรดกโลก			สำนักงานวัฒนธรรมจังหวัดนครพนม					1,750,000	
									1,961,371,200	
4	**โครงการพัฒนาพื้นที่และปรับปรุงภูมิทัศน์บริเวณ ริมแม่น้ำโขงเหนือเมืองนครพนมและพื้นที่ต่อเนื่อง อำเภอเมืองนครพนม จังหวัดนครพนม ระยะที่ 1**	4.15	1	**สำนักงานโยธาธิการและผังเมืองจังหวัดนครพนม**					50,000,000	
	กิจกรรมหลัก 1. ลานริมน้ำ และที่นั่งพักผ่อน 2. บันไดและทางลาด 3. ปรับปรุงผิวอัฒจันทร์เดิม 4. ปรับปรุงทางเท้าเดิม 5. ปรับปรุงอาคารห้องน้ำเดิม 6. ปรับปรุงเวทีเดิม 7. ศาลาริมน้ำ 8. ปรับปรุงป้ายโครงการเดิม									
5	**โครงการสร้างอัตลักษณ์เมือง (DNA) และ Marketing ภายใต้ ๕ Must (Visit, Eat, Shop, Mu, Rest)**	4.15	2	**กรมการพัฒนาชุมชน**					20,000,000	
6	**โครงการยกระดับเทศกาลเรือไฟไทยสู่เรือไฟโลก**	4.15	2	**สำนักงานปลัดกระทรวงวัฒนธรรม**					30,000,000	
7	**โครงการก่อสร้างระบบรวบรวมและระบบบำบัดน้ำเสียในเขตพื้นที่เทศบาลเมืองนครพนม**	4.15	3	**องค์การจัดการน้ำเสีย (อจน.) กระทรวงมหาดไทย**					367,965,800	
	กิจกรรมหลัก ก่อสร้างระบบบำบัดน้ำเสีย พร้อมวางท่อรวบรวมน้ำเสีย HDPE 3 จุด ได้แก่ **จุดที่ 1** ก่อสร้างระบบบำบัดน้ำเสีย ขนาด 3,000/วัน ภายในสวนหลวง ร.9 บริเวณด้านที่ว่างทิศตะวันออก พร้อมวางท่อรวบรวมน้ำเสีย HDPE ขนาด 10 นิ้ว – 18 นิ้ว รวมความยาว 5.720 กิโลเมตร **จุดที่ 2** ก่อสร้างระบบบำบัดน้ำเสีย ขนาด 3,000/วัน ภายในสวนสาธารณะหนองหัวช้าง พร้อมวางท่อรวบรวมน้ำเสีย HDPE ขนาด 12 นิ้ว รวมความยาว 2.320 กิโลเมตร **จุดที่ 3** ก่อสร้างระบบบำบัดน้ำเสีย ขนาด 2,000/วัน ภายในที่ว่างใกล้กับบ่อบำบัด น้ำเสียเดิม (ชุมชนบ้านเอื้อ) พร้อมวางท่อรวบรวมน้ำเสีย HDPE ขนาด 12 นิ้ว รวมความยาว 4.970 กิโลเมตร									
8	**โครงการพัฒนาพื้นที่และปรับปรุงภูมิทัศน์บริเวณริมแม่น้ำโขงเหนือเมืองนครพนมและพื้นที่ต่อเนื่อง อำเภอเมืองนครพนม จังหวัดนครพนม ระยะที่ 2**	4.15	2	**กรมโยธาธิการและผังเมือง**					103,400,000	

บัญชีรายการชุดโครงการสำคัญ					งบประมาณดำเนินการ					
	แผนงาน/โครงการ	ยุทธศาสตร์ชาติ/แผนแม่บท	แหล่งงบประมาณ	หน่วยดำเนินการ	พ.ศ. 2566	พ.ศ. 2567	พ.ศ. 2568	พ.ศ. 2569	พ.ศ. 2570	พ.ศ. 2566 - 2570
9	**โครงการก่อสร้างถนนเลียบแม่น้ำโขง สายนาคาวิถี 2 ตอน จาก ธาตุพนม ถึง ถนนสวรรค์ชายโขง ระยะทางรวม 51.10 กม.**	4.15	2	กรมทางหลวงชนบท					766,500,000	
10	**โครงการพัฒนาพื้นที่และปรับปรุงภูมิทัศน์อ่างเก็บน้ำหนองญาติ และพื้นที่ต่อเนื่อง อำเภอเมืองนครพนม จังหวัดนครพนม**	4.15	2	กรมโยธาธิการและผังเมือง					250,310,000	
11	**โครงการสนับสนุนและส่งเสริมการท่องเที่ยวจังหวัดนครพนม** - จัดซื้อจอแสดงผลแอลอีดี LED Full Color Outdoor) LED P10 Outdoor -ขนาดกว้างไม่น้อยกว่า 10 เมตร ยาวไม่น้อยกว่า 18 เมตร พร้อมอุปกรณ์ประกอบและติดตั้ง จำนวน 2 แห่ง	4.15	2	เทศบาลเมืองนครพนม					36,000,000	
12	**โครงการจัดซื้อรถบริการนักท่องเที่ยวเพื่อบูรณาการการท่องเที่ยวของจังหวัด** - จัดซื้อรถบริการนักท่องเที่ยวชนิดล้อยาง 4 ล้อ ขับเคลื่อนด้วยมอเตอร์ไฟฟ้าขนาดไม่น้อยกว่า 5.0 กิโลวัตต์ ติดตั้งระบบเบรกมือ จัดทำ พรบ. เป็นระยะเวลา 1 ปี พร้อมประกันการใช้งานไม่น้อยกว่า 2 ปี ขนาดไม่น้อยกว่า 24 ที่นั่งปกติ (ไม่รวมที่นั่งคนขับและคนนั่งด้านซ้าย) พร้อมทางลาดสำหรับรถเข็นคนพิการ และอุปกรณ์อำนวยความสะดวกตามมาตรฐานผู้ผลิต จำนวน 2 คัน	4.15	2	เทศบาลเมืองนครพนม					2,900,000	
13	**พัฒนาพื้นที่สาธารณะริมโขงพื้นที่ชุมชนท่าอุเทน ระยะที่ 1**	4.15	2	สำนักงานโยธาธิการและผังเมืองจังหวัดนครพนม					98,110,000	
14	**พัฒนาพื้นที่และปรับปรุงภูมิทัศน์สวนสาธารณะบึงมอ และพื้นที่ต่อเนื่อง อ.ท่าอุเทน**	4.15	2	สำนักงานโยธาธิการและผังเมืองจังหวัดนครพนม					154,430,000	
15	**โครงการปรับปรุงทางจักรยาน (ลานพญาศรีสัตตนาคราช - วัดพระอินทร์แปลง) ตำบลในเมือง อำเภอเมืองนครพนม จังหวัดนครพนม**	4.15	2	เทศบาลเมืองนครพนม					3,200,000	
16	**โครงการปรับปรุงผิวจราจรแอสฟัลท์ติกคอนกรีตถนนข้างวิทยาลัยพยาบาลทิศตะวันออก (ชุมชนหนองบึก) ตำบลในเมือง อำเภอเมืองนครพนม จังหวัดนครพนม**	4.15	2	เทศบาลเมืองนครพนม					9,500,000	
17	**โครงการ Smart Pole เสาอัจฉริยะ รองรับ Smart City เมืองอัจฉริยะ ตำบลในเมือง อำเภอเมืองนครพนม จังหวัดนครพนม**	4.15	2	เทศบาลเมืองนครพนม					9,500,000	
18	**โครงการปรับปรุงผิวจราจรแอสฟัลท์ติก ภายในสถานีขนส่งผู้โดยสารเทศบาลเมืองนครพนม (ชุมชนดอนเมือง) ตำบลในเมือง อำเภอเมืองนครพนม**	4.15	2	เทศบาลเมืองนครพนม					3,557,000	
19	**โครงการปรับปรุงผิวจราจรคอนกรีตเสริมเหล็ก ภายในสถานีขนส่งผู้โดยสารเทศบาลเมืองนครพนม (ชุมชนดอนเมือง) ตำบลในเมือง อำเภอเมืองนครพนม จังหวัดนครพนม**	4.15	2	เทศบาลเมืองนครพนม					1,413,000	
20	**โครงการจัดซื้อเรือท่องเที่ยวของเทศบาลเมืองนครพนม ตำบลในเมือง อำเภอเมืองนครพนม จังหวัดนครพนม**	4.15	2	เทศบาลเมืองนครพนม					30,000,000	
21	**โครงการจัดบริการสาธารณะด้านโครงสร้างพื้นฐาน(โคมไฟแอลอีดีภายในเขตเทศบาลเมืองนครพนม) ตำบลในเมือง อำเภอเมืองนครพนม จังหวัดนครพนม**	4.15	2	เทศบาลเมืองนครพนม					24,585,400	

บัญชีรายการชุดโครงการสำคัญ					งบประมาณดำเนินการ					
	แผนงาน/โครงการ	ยุทธศาสตร์ชาติ/แผนแม่บท	แหล่งงบประมาณ	หน่วยดำเนินการ	พ.ศ. 2566	พ.ศ. 2567	พ.ศ. 2568	พ.ศ. 2569	พ.ศ. 2570	พ.ศ. 2566 - 2570
ประเด็นการพัฒนาที่ 2 การพัฒนาการเกษตรและอุตสาหกรรมการเกษตรเป็นมิตรกับสิ่งแวดล้อม 45 โครงการ									**292,716,340**	
1	**โครงการปรับโครงสร้างการผลิตสินค้าเกษตรของจังหวัดนครพนม**	**4.15**	**1**	**โครงการชลประทานนครพนม**					**50,000,000**	
	ขยายระบบส่งน้ำสถานีสูบน้ำด้วยไฟฟ้าบ้านบ่อดอกซ้อน ตำบลพระซอง อำเภอนาแก จังหวัดนครพนม								18,000,000	
	ขยายระบบส่งน้ำสถานีสูบน้ำด้วยไฟฟ้าบ้านนาจาน ตำบลบ้านเอื้อง อำเภอศรีสงคราม จังหวัดนครพนม								16,000,000	
	ขยายระบบส่งน้ำสถานีสูบน้ำด้วยไฟฟ้าบ้านศรีเวินชัย ตำบลสามผง อำเภอศรีสงคราม จังหวัดนครพนม								16,000,000	
2	**โครงการยกระดับสินค้าเกษตรมูลค่าสูงจังหวัดนครพนม**	**4.15**	**1**						**4,974,600**	
	กิจกรรมหลักที่ 1 ส่งเสริมและพัฒนาสินค้าเกษตรด้วยเทคโนโลยีเกษตรสร้างสรรค์ที่เป็นมิตรกับสิ่งแวดล้อม			**สนง.เกษตรจังหวัดนครพนม**					**3,363,800**	
	๑) ส่งเสริมและพัฒนาสินค้าเกษตรด้วยเทคโนโลยีเกษตรสร้างสรรค์ที่เป็นมิตรกับสิ่งแวดล้อม งบ ๒,๗๔๕,๐๐๐ บาท									
	๑.๑) ฝึกอบรมเกษตรกรต้นแบบการผลิตและการใช้สารชีวภัณฑ์และแมลงศัตรูธรรมชาติเพื่อลดการใช้สารเคมีในพื้นที่การเกษตร จำนวน ๑,๒๐๐ ราย (๒,๗๔๕,๐๐๐บาท)									
	๒) ส่งเสริมแปลงผลิตต้นพันธุ์มันสำปะหลังสะอาดเชิงการค้า (๖๑๘,๘๐๐ บาท)									
	๒.๑ ถ่ายทอดเทคโนโลยีการผลิตต้นพันธุ์มันสำปะหลังสะอาดคุณภาพ และการบริหารจัดการกลุ่มเกษตรกรอย่างมืออาชีพ (๙๕,๘๐๐ บาท)									
	๒.๑.๑) จัดฝึกอบรมเกษตรกรต้นแบบการบริหารจัดการการผลิตต้นพันธุ์มันสำปะหลังสะอาดคุณภาพและการบริหารจัดการกลุ่มเกษตรกรอย่างมืออาชีพ (34,800บาท)									
	๒.๑.๒) ศึกษาดูงานเทคโนโลยีการบริหารจัดการแปลงต้นพันธุ์มันสำปะหลังสะอาดคุณภาพ (40,000 บาท)									
	๒.๑.๓) ศึกษาดูงานการบริหารจัดการกลุ่มศูนย์ข้าวชุมชนตำบลหนองฮี อำเภอปลาปาก จังหวัดนครพนม (21,000 บาท)									
	๒.๒) จัดทำแปลงต้นแบบการผลิตต้นพันธุ์มันสำปะหลังสะอาดคุณภาพ									
	กิจกรรมหลักที่ 2 การเพิ่มศักยภาพการเลี้ยงกระบือ และพัฒนาการแปรรูปผลิตภัณฑ์จากเนื้อโค จังหวัดนครพนม (เป้าหมาย 12 อำเภอ เกษตรกร 180 ราย)			**สนง.ปศุสัตว์จังหวัดนครพนม**					**610,800**	
	1) การเพิ่มศักยภาพการเลี้ยงกระบือ (เกษตรกร 60 ราย)									
	1.1) ฝึกอบรมให้ความรู้เกษตรกร หลักสูตรการเลี้ยงกระบือ จำนวน 60 คน วงเงิน 23,200 บาท									
	1.2) การประกวดและประชาสัมพันธ์การพัฒนาพันธุ์กระบือ วงเงิน 500,000 บาท									

บัญชีรายการชุดโครงการสำคัญ					งบประมาณดำเนินการ					
	แผนงาน/โครงการ	ยุทธศาสตร์ชาติ/แผนแม่บท	แหล่งงบประมาณ	หน่วยดำเนินการ	พ.ศ. 2566	พ.ศ. 2567	พ.ศ. 2568	พ.ศ. 2569	พ.ศ. 2570	พ.ศ. 2566 - 2570
	2) การพัฒนาการแปรรูปผลิตภัณฑ์จากเนื้อโค (เกษตรกร 120 ราย)									
	2.1) ฝึกอบรมให้ความรู้เกษตรกร หลักสูตรการแปรรูปผลิตภัณฑ์จากเนื้อโคและการสร้างช่องทางจำหน่าย เกษตรกรจำนวน 120 คน วงเงิน 87,600 บาท									
	กิจกรรรมหลักที่ 3 แปรรูปและเพิ่มมูลค่าสินค้าเกษตรจังหวัดนครพนมภายใต้เศรษฐกิจวิถีใหม่โดยสร้างการรับรู้ผ่าน Influencer			**สนง.อุตสาหกรรมจังหวัด**					**1,000,000**	
	1) สร้างเสริมองค์ความรู้ และพัฒนาผลิตภัณฑ์สินค้าเกษตรแปรรูปและบรรจุภัณฑ์ หรือฉลากสินค้าและมาตรฐานผลิตภัณฑ์ เพื่อเพิ่มมูลค่าสินค้าเกษตรเชื่อมโยงการตลาดสู่การจำหน่ายเชิงพาณิชย์และการท่องเที่ยวเชิงวัฒนธรรม (จ้างเหมาอบรม/สัมมนาการแปรรูปและเพิ่มมูลค่าสินค้าเกษตร)									
	2) พัฒนาผลิตภัณฑ์และบรรจุภัณฑ์ต้นแบบ									
	3) ส่งเสริมการตลาดสินค้าเกษตรสร้างการรับรู้ผ่าน Influencer (จ้างเหมาส่งเสริมการตลาดสินค้าเกษตรสร้างการรับรู้ผ่าน Influencer)									
	4) บริหารจัดการโครงการฯ									
3	**โครงการพัฒนาอาชีพส่งเสริมการเลี้ยงไก่พื้นเมืองลูกผสม และลดต้นทุนการผลิตอาหารด้วยนวัตกรรมการเลี้ยงหนอนแมลงวันลายเชิงพาณิชย์จังหวัดนครพนม**	**4.15**	**1**	**สำนักงานปศุสัตว์จังหวัดนครพนม**					**2,718,900**	
	๓.๑ การถ่ายทอดองค์ความรู้การเพิ่มศักยภาพการเลี้ยงไก่พื้นเมืองลูกผสม								144,000	
	๓.๒ การพัฒนาการแปรรูปผลิตภัณฑ์จากไก่พื้นเมืองลูกผสม								163,200	
	๓.๓ การยกระดับมาตรฐานฟาร์มไก่พื้นเมืองลูกผสม GFM								1,706,400	
	๓.๔ การส่งเสริมการผลิตอาหารไก่เพื่อลดต้นทุนการผลิต และการนำงานวิจัย นวัตกรรมการลดต้นทุนด้วยการเลี้ยงหนอนแมลงวันลาย								705,300	
4	**โครงการพัฒนาการเกษตรระดับหมู่บ้านสู่การผลิตสินค้าเกษตรมูลค่าสูงด้วย BCG Model**	**4.15**	**1**	**สนง.เกษตรจังหวัดนครพนม**					**564,140**	
	4.1 พัฒนาศักยภาพการผลิตลิ้นจี่ นพ.๑ อย่างมีประสิทธิภาพเพื่อเพิ่มมูลค่าสินค้าเกษตรและพัฒนาผลิตภัณฑ์สู่สิน้าเกษตรมูลค่าสูงด้วย BCG								**564,140**	
	1) พัฒนาบรรจุภัณฑ์และช่องทางการตลาดลิ้นจี่ นพ.1 (192,680 บาท)									
	1.1 ถ่ายทอดความรู้การพัฒนาบรรจุภัณฑ์เป็นมิตรต่อสิ่งแวดล้อมและช่องทางการตลาด เพื่อเพิ่มมูลค่าให้กับลิ้นจี่ จำนวน ๓๐ คน (๒๔,๔๐๐ บาท)									
	1.2 สนับสนุนปัจจัยการผลิตการพัฒนาบรรจุภัณฑ์ ผลิตภัณฑ์ลิ้นจี่ จำนวน ๓๐ ราย (๑๔๕,๐๐๐ บาท)									
	1.3 ติดตามการดำเนินงาน โดยมีเจ้าหน้าที่จากสำนักงานเกษตรอำเภอเมืองนครพนม ออกติดตามให้คำแนะนำ ผู้ที่ร่วมโครงการฯ (๒๓,๒๘๐ บาท)									

บัญชีรายการชุดโครงการสำคัญ					งบประมาณดำเนินการ					
	แผนงาน/โครงการ	ยุทธศาสตร์ชาติ/แผนแม่บท	แหล่งงบประมาณ	หน่วยดำเนินการ	พ.ศ. 2566	พ.ศ. 2567	พ.ศ. 2568	พ.ศ. 2569	พ.ศ. 2570	พ.ศ. 2566 - 2570
	2) เพิ่มประสิทธิภาพผลิตและคุณภาพลิ้นจี่ นพ.๑ สู่การขับเคลื่อนการพัฒนาเศรษฐกิจด้วย BCG Model (๒๖๘,๗๘๐ บาท)									
	2.1 ถ่ายทอดความรู้เทคโนโลยีผลิตลิ้นจี่และการักษาคุณภาพหลังการเก็บเกี่ยว จำนวน 30 ราย									
	2.2 สนับสนุนปัจจัยการผลิตและเทคโนโลยีเพื่อพัฒนาสินค้าให้ได้มาตรฐานสู่สินค้าเกษตรมูลค่าสูง จำนวน ๓๐ ราย (๒๒๑,๑๐๐ บาท)									
	2.3 ติดตามการดำเนินงาน โดยเจ้าหน้าที่จากสำนักงานเกษตรอำเภอเมืองนครพนม ออกติดตามแนะนำ ที่ร่วมโครงการฯ (๒๓,๒๘๐บาท)									
	3) พัฒนาผลิตภัณฑ์จากลิ้นจี่ นพ.๑ ด้วย BCG Model (๑๐๒,๖๘๐ บาท)									
	3.1) ถ่ายทอดความรู้การแปรรูปลิ้นจี่ เพื่อรักษาคุณค่าทางโภชนาการและการนำวัสดุเหลือใช้จากการผลิตลิ้นจี่พัฒนาเป็นผลิตภัณฑ์สร้างรายได้ จำนวน ๓๐ ราย (๒๔,๔๐๐ บาท)									
	3.2 สนับสนุนปัจจัยการผลิตและพัฒนาผลิตภัณฑ์แปรรูปจากลิ้นจี่ จำนวน ๓๐ ราย (๕๕,๐๐๐ บาท)									
	3.3 ติดตามการดำเนินงาน โดยเจ้าหน้าที่จากสำนักงานเกษตรอำเภอเมืองนครพนม ออกติดตามแนะนำ ที่ร่วมโครงการฯ (๒๓,๒๘๐บาท)									
5	**โครงการส่งเสริมการผลิตสินค้าเกษตรข้าว และสินค้าเกษตรที่สำคัญของจังหวัดในการสร้างเพิ่มมูลค่าสินค้าเกษตรของจังหวัดนครพนมเพื่อการส่งออก ด้วยเทคโนโลยีและนวัตกรรม**	4.15	1						14,225,000	
	กิจกรรมหลักที่ 1 การส่งเสริมผลิตข้าวที่เป็นมิตรต่อสิ่งแวดล้อมและพัฒนามาตรฐานของพื้นเมืองเพื่อสร้างมูลค่าและต่อยอดการค้าภายในประเทศและการส่งออก			สำนักงานเกษตรจังหวัดนครพนม					12,525,000	
	กิจกรรมย่อยที่ ๑.๑ การส่งเสริมผลิตข้าวที่เป็นมิตรต่อสิ่งแวดล้อม (๒,๕๒๕,๐๐๐ ล้านบาท) เป้าหมาย ๖ อำเภอๆ ละ ๔ แปลงๆละ ๕ ไร่ รวม ๑๒๐ ไร่ (อำเภอปลาปาก ,ท่าอุเทน,ธาตุพนม,วังยาง, เมืองนครพนม และโพนสวรรค์)									
	๑) ถ่ายทอดองค์ความรู้ (๔ วัน) งบประมาณ ๕๐๐,๐๐๐ บาท หลักสูตร ดังนี้ - ก๊าซเรือนกระจก การคำนวณและการลดปริมาณการปล่อยก๊าซเรือนกระจกจากพื้นที่ปลูกข้าว - การผลิตข้าวที่เป็นมิตรต่อสิ่งแวดล้อม(อบรมเชิงปฏิบัติการ) ได้แก่ การปลูกข้าวโดยวิธีเปียกสลับแห้งได้ การผลิตไบโอชาร์และการใช้ประโยชน์ การผลิตปุ๋ยอินทรีย์จากวัสดุเหลือใช้ทางการเกษตร การจัดการศัตรูพืชโดยวิธีผสมผสานในแปลงปลูกพืช และ การผลิตเมล็ดพันธุ์ข้าวอินทรีย์									
	๒) จัดทำแปลงต้นแบบการทำนาเปียกสลับแห้งร่วมกับการใช้ปุ๋ยอินทรีย์และไบโอชาร์ งบประมาณ ๑,๒๕๐,๐๐๐ บาท จำนวน ๖ อำเภอ ๆ ละ ๔ แปลง แปลงละ ๕ ไร่ รวม ๒๔ แปลง พื้นที่ ณ พื้นที่ของเกษตรกร									
	๓) ส่งเสริมจัดทำมาตรฐาน GAP ในข้าว งบประมาณ ๒๕๐,๐๐๐ บาท จำนวน ๖ อำเภอ ๆ ละ ๔ แปลง แปลงละ ๕ ไร่ รวม ๒๔ แปลง พื้นที่ ณ พื้นที่ของเกษตรกร									

บัญชีรายการชุดโครงการสำคัญ					งบประมาณดำเนินการ					
	แผนงาน/โครงการ	ยุทธศาสตร์ชาติ/แผนแม่บท	แหล่งงบประมาณ	หน่วยดำเนินการ	พ.ศ. 2566	พ.ศ. 2567	พ.ศ. 2568	พ.ศ. 2569	พ.ศ. 2570	พ.ศ. 2566 - 2570
	๔) สนับสนุนครุภัณฑ์กลุ่มเกษตรกรผู้ปลูกข้าวบ้านคำพอก หมู่ที่ ๔ ตำบลท่าจำปา อำเภอท่าอุเทนได้แก่ เครื่องทำความสะอาดเมล็ดพันธุ์ข้าว เครื่องอัดฟางข้าว งบประมาณ ๕๒๕,๐๐๐ บาท									
	กิจกรรมหลักที่ 2 ยกระดับวิสาหกิจชุมชนและผู้ประกอบการสินค้าเกษตรเพื่อสร้างโอกาสในการแข่งขันเพื่อการส่งออกสินค้าข้าวและสินค้าเกษตรที่สำคัญของจังหวัดนครพนม			**สำนักงานพาณิชย์จังหวัดนครพนม /สถาบันวิจัยและพัฒนามหาวิทยาลัยนครพนม**					1,700,000	
	กิจกรรมย่อยที่ 1 : Entrepreneur Academy งบประมาณ ๑,๐๐๐,๐๐๐ บาท รับสมัครผู้ประกอบการสินค้า									
	กิจกรรมย่อยที่ 2 : การเจรจาเพื่อการส่งออกสินค้า งบประมาณ ๗๐๐,๐๐๐ บาท มุ่งเป้าที่ประเทศ จีน ๓ ครั้ง โดยประกอบด้วย สำนักงานพาณิชย์จังหวัด ๓ จังหวัด ตัวแทนผู้ประกอบการ และ ผู้ประสานงานมหาวิทยาลัยนครพนม (หน่วย Holding Company)									
6	**พัฒนาแหล่งน้ำบาดาลเพื่อการเกษตรและอุปโภค บริโภค (เครื่องสูบน้ำพลังงานแสงอาทิตย์) จังหวัดนครพนม**	4.15	1	สนง.ทรัพยากรธรรมชาติและสิ่งแวดล้อมนครพนม					17,185,000	
	9.1 พัฒนาแหล่งน้ำบาดาลเพื่อการเกษตรสูบน้ำด้วยพลังงานแสงอาทิตย์ จังหวัดนครพนม								17,185,000	
	- ขุดเจาะบ่อบาดาลเพื่อเกษตร สูบน้ำด้วยพลังงานแสงอาทิตย์ในพื้นที่ 4 อำเภอ ได้แก่ อำเภอนาแก อำเภอนาหว้า อำเภอศรีสงคราม และอำเภอธาตุพนม จำนวน 35 บ่อ ๆ ละ 491,000 บาท ก่อสร้างหอถังสูงถังไฟเบอร์กลาส ขนาดความจุ 6.00 ลบ.ม. หอถังสูง 7.00 ม. เครื่องสูบน้ำพลังงานแสงอาทิตย์ ราคาต่อ 1 บ่อ เป็นเงิน 491,000 บาท มีรายละเอียด ดังนี้ 1. งานก่อสร้างบาดาลหอถังสูง จำนวน 267,200 บาท 2. งานเจาะบ่อบาดาลฯ จำนวน 149,820 บาท 3. งานครุภัณฑ์การเกษตร จำนวน 73,980 บาท									
									203,048,700	
7	**โครงการพัฒนาศูนย์เรียนรู้และศูนย์รวบรวมโคเนื้อ เพื่อการส่งออก “Stockyard”**	4.15	2	สำนักงานปลัดกระทรวงการอุดมศึกษา วิทยาศาสตร์ วิจัยและนวัตกรรม/ มหาวิทยาลัยนครพนม					48,000,000	
8	**โครงการสร้างเศรษฐกิจกลุ่มสนุกด้วยอุตสาหกรรมแปรรูปข้าวมูลค่าสูง "SNUK RICE PLUS" (SNUK RICE+)**	4.15	2	กรมส่งเสริมอุตสาหกรรม					61,400,000	
9	**โครงการยกระดับอุตสาหกรรมแปรรูปโคเนื้อกลุ่มจังหวัดสนุก “สนุก Beef Valley”**	4.15	2	กรมส่งเสริมอุตสาหกรรม					52,000,000	
10	**โครงการส่งเสริมการผลิตสินค้าเกษตรด้วยเทคโนโลยีเกษตรสร้างสรรค์ เพื่อพัฒนาคุณภาพการผลิตสินค้าเกษตรเป็นมิตรกับสิ่งแวดล้อม**	4.15	2	สำนักงานเกษตรและสหกรณ์จังหวัดนครพนม					23,352,100	

บัญชีรายการชุดโครงการสำคัญ					งบประมาณดำเนินการ					
	แผนงาน/โครงการ	ยุทธศาสตร์ชาติ/แผนแม่บท	แหล่งงบประมาณ	หน่วยดำเนินการ	พ.ศ. 2566	พ.ศ. 2567	พ.ศ. 2568	พ.ศ. 2569	พ.ศ. 2570	พ.ศ. 2566 - 2570
11	โครงการขุดลอกลำห้วย หนองน้ำสาธารณะ (ห้วยน้อย) บ้านโคกสะอาด หมู่ที่ 2 ตำบลนาแก อำเภอนาแก จังหวัดนครพนม	4.15	2	ที่ทำการปกครองอำเภอนาแก					500,000	
12	โครงการขุดลอกลำห้วย หนองน้ำสาธารณะ (ห้วยยาง) บ้านสร้างติ้ว หมู่ที่ 7 ตำบลนาแก อำเภอนาแก จังหวัดนครพนม	4.15	2	ที่ทำการปกครองอำเภอนาแก					500,000	
13	โครงการขุดลอกลำห้วย หนองน้ำสาธารณะ (ห้วยบัว) บ้านสร้างติ้ว หมู่ที่ 7 ตำบลนาแก อำเภอนาแก จังหวัดนครพนม	4.15	2	ที่ทำการปกครองอำเภอนาแก					500,000	
14	โครงการขุดลอกลำห้วย หนองน้ำสาธารณะ (หนองแล้ง) บ้านสร้างติ้ว หมู่ที่ 7 ตำบลนาแก อำเภอนาแก จังหวัดนครพนม	4.15	2	ที่ทำการปกครองอำเภอนาแก					438,000	
15	โครงการขุดลอกลำห้วย หนองน้ำสาธารณะ (ห้วยยางตอนล่าง) บ้านต้นผึ้ง หมู่ที่ 9 ตำบลนาแก อำเภอนาแก จังหวัดนครพนม	4.15	2	ที่ทำการปกครองอำเภอนาแก					500,000	
16	โครงการขุดลอกลำห้วย หนองน้ำสาธารณะ (ห้วยน้อยตอนล่าง) บ้านแก้งน้อย หมู่ที่ 10 ตำบลนาแก อำเภอนาแก จังหวัดนครพนม	4.15	2	ที่ทำการปกครองอำเภอนาแก					500,000	
17	โครงการขุดลอกลำห้วย หนองน้ำสาธารณะ (ห้วยดงชี) บ้านดานสาวคอย หมู่ที่ 12 ตำบลนาแก อำเภอนาแก จังหวัดนครพนม	4.15	2	ที่ทำการปกครองอำเภอนาแก					500,000	
18	โครงการขุดลอกลำห้วย หนองน้ำสาธารณะ (หนองฝายใหม่) บ้านดานสาวคอย หมู่ที่ 12 ตำบลนาแก อำเภอนาแก จังหวัดนครพนม	4.15	2	ที่ทำการปกครองอำเภอนาแก					500,000	
19	โครงการก่อสร้างระบบประปาหมู่บ้าน บ้านนาป่งคอง หมู่ที่ 6 ตำบลนาแก อำเภอนาแก จังหวัดนครพนม	4.15	2	ที่ทำการปกครองอำเภอนาแก					500,000	
20	โครงการก่อสร้างระบบประปาหมู่บ้าน บ้านดานสาวคอย หมู่ที่ 12 ตำบลนาแก อำเภอนาแก จังหวัดนครพนม	4.15	2	ที่ทำการปกครองอำเภอนาแก					500,000	
21	โครงการก่อสร้างระบบประปาหมู่บ้าน บ้านต้นแหน หมู่ที่ 1 ตำบลนาแก อำเภอนาแก จังหวัดนครพนม	4.15	2	ที่ทำการปกครองอำเภอนาแก					500,000	
22	โครงการปรับปรุงระบบระบายน้ำ ท่อลอดเหลี่ยม (บล็อกคอนเวอร์ส) บ้านโคกสะอาด หมู่ที่ 2 ตำบลนาแก อำเภอนาแก จังหวัดนครพนม	4.15	2	ที่ทำการปกครองอำเภอนาแก					1,370,000	
23	โครงการก่อสร้างระบบประปาหมู่บ้าน บ้านดอนกลาง หมู่ที่ 3 ตำบลนาแก อำเภอนาแก จังหวัดนครพนม	4.15	2	ที่ทำการปกครองอำเภอนาแก					500,000	
24	โครงการก่อสร้างระบบประปาหมู่บ้าน (ศูนย์พัฒนาเด็กเล็กเดิม) บ้านนาป่งคอง หมู่ที่ 6 ตำบลนาแก อำเภอนาแก จังหวัดนครพนม	4.15	2	ที่ทำการปกครองอำเภอนาแก					500,000	
25	โครงการก่อสร้างระบบประปาหมู่บ้าน บ้านสร้างติ้ว หมู่ที่ 7 ตำบลนาแก อำเภอนาแก จังหวัดนครพนม	4.15	2	ที่ทำการปกครองอำเภอนาแก					500,000	
26	โครงการก่อสร้างระบบประปาหมู่บ้าน บ้านกลางน้อย หมู่ที่ 11 ตำบลนาแก อำเภอนาแก จังหวัดนครพนม	4.15	2	ที่ทำการปกครองอำเภอนาแก					500,000	

บัญชีรายการชุดโครงการสำคัญ					งบประมาณดำเนินการ					
	แผนงาน/โครงการ	ยุทธศาสตร์ชาติ/แผนแม่บท	แหล่งงบประมาณ	หน่วยดำเนินการ	พ.ศ. 2566	พ.ศ. 2567	พ.ศ. 2568	พ.ศ. 2569	พ.ศ. 2570	พ.ศ. 2566 - 2570
27	โครงการก่อสร้างระบบประปาหมู่บ้าน (ใกล้วัดถ้ำช้าง) บ้านดานสาวคอย หมู่ที่ 12 ตำบลนาแก อำเภอนาแก จังหวัดนครพนม	4.15	2	ที่ทำการปกครองอำเภอนาแก					500,000	
28	โครงการพัฒนาด้านโครงสร้างพื้นฐาน โดยการขุดลอกบึงโมง ตำบลนาถ่อน อำเภอธาตุพนม จังหวัดนครพนม	4.15	2	ที่ทำการปกครองอำเภอธาตุพนม					497,000	
29	โครงการพัฒนาด้านโครงสร้างพื้นฐาน โดยการขุดลอกบุ่งนาแซง ตำบลนาถ่อน อำเภอธาตุพนม จังหวัดนครพนม	4.15	2	ที่ทำการปกครองอำเภอธาตุพนม					499,000	
30	พัฒนาระบบประปาเพื่ออุปโภคบริโภคพร้อมติดตั้งระบบสูบน้ำพลังงานแสงอาทิตย์ (โซล่าเซลล์) ก่อสร้างระบบประปาเพื่ออุปโภคบริโภคพร้อมติดตั้งระบบสูบน้ำพลังงานแสงอาทิตย์ (โซล่าเซลล์) หมู่ที่ 5 ตำบลปลาปาก อำเภอปลาปาก จังหวัดนครพนม	4.15	2	ที่ทำการปกครองอำเภอปลาปาก					500,000	
31	โครงการพัฒนาระบบประปาเพื่ออุปโภคบริโภคพร้อมติดตั้งระบบสูบน้ำพลังงานแสงอาทิตย์ (โซล่าเซลล์) ก่อสร้างระบบประปาเพื่ออุปโภคบริโภคพร้อมติดตั้งระบบสูบน้ำพลังงานแสงอาทิตย์ (โซล่าเซลล์) หมู่ที่ 8 ตำบลปลาปาก อำเภอปลาปาก จังหวัดนครพนม	4.15	2	ที่ทำการปกครองอำเภอปลาปาก					500,000	
32	โครงการพัฒนาระบบประปาเพื่ออุปโภคบริโภคพร้อมติดตั้งระบบสูบน้ำพลังงานแสงอาทิตย์ (โซล่าเซลล์) ก่อสร้างระบบประปาเพื่ออุปโภคบริโภคพร้อมติดตั้งระบบสูบน้ำพลังงานแสงอาทิตย์ (โซล่าเซลล์) หมู่ที่ 12 ตำบลปลาปาก อำเภอปลาปาก จังหวัดนครพนม	4.15	2	ที่ทำการปกครองอำเภอปลาปาก					500,000	
33	พัฒนาระบบประปาเพื่ออุปโภคบริโภคพร้อมติดตั้งระบบสูบน้ำพลังงานแสงอาทิตย์ (โซล่าเซลล์) ก่อสร้างระบบประปาเพื่ออุปโภคบริโภคพร้อมติดตั้งระบบสูบน้ำพลังงานแสงอาทิตย์ (โซล่าเซลล์) หมู่ที่ 1 ตำบลโคกสูง อำเภอปลาปาก จังหวัดนครพนม	4.15	2	ที่ทำการปกครองอำเภอปลาปาก					500,000	
34	พัฒนาระบบประปาเพื่ออุปโภคบริโภคพร้อมติดตั้งระบบสูบน้ำพลังงานแสงอาทิตย์ (โซล่าเซลล์) ก่อสร้างระบบประปาเพื่ออุปโภคบริโภคพร้อมติดตั้งระบบสูบน้ำพลังงานแสงอาทิตย์ (โซล่าเซลล์) หมู่ที่ 2 ตำบลโคกสูง อำเภอปลาปาก จังหวัดนครพนม	4.15	2	ที่ทำการปกครองอำเภอปลาปาก					500,000	
35	พัฒนาระบบประปาเพื่ออุปโภคบริโภคพร้อมติดตั้งระบบสูบน้ำพลังงานแสงอาทิตย์ (โซล่าเซลล์) ก่อสร้างระบบประปาเพื่ออุปโภคบริโภคพร้อมติดตั้งระบบสูบน้ำพลังงานแสงอาทิตย์ (โซล่าเซลล์) หมู่ที่ 4 ตำบลโคกสูง อำเภอปลาปาก จังหวัดนครพนม	4.15	2	ที่ทำการปกครองอำเภอปลาปาก					500,000	
36	พัฒนาระบบประปาเพื่ออุปโภคบริโภคพร้อมติดตั้งระบบสูบน้ำพลังงานแสงอาทิตย์ (โซล่าเซลล์) ก่อสร้างระบบประปาเพื่ออุปโภคบริโภคพร้อมติดตั้งระบบสูบน้ำพลังงานแสงอาทิตย์ (โซล่าเซลล์) หมู่ที่ 9 ตำบลโคกสูง อำเภอปลาปาก จังหวัดนครพนม	4.15	2	ที่ทำการปกครองอำเภอปลาปาก					500,000	
37	พัฒนาระบบประปาเพื่ออุปโภคบริโภคพร้อมติดตั้งระบบสูบน้ำพลังงานแสงอาทิตย์ (โซล่าเซลล์) ก่อสร้างระบบประปาเพื่ออุปโภคบริโภคพร้อมติดตั้งระบบสูบน้ำพลังงานแสงอาทิตย์ (โซล่าเซลล์) หมู่ที่ 3 ตำบลกุตาไก้ อำเภอปลาปาก จังหวัดนครพนม	4.15	2	ที่ทำการปกครองอำเภอปลาปาก					500,000	

บัญชีรายการชุดโครงการสำคัญ					งบประมาณดำเนินการ					
	แผนงาน/โครงการ	ยุทธศาสตร์ชาติ/แผนแม่บท	แหล่งงบประมาณ	หน่วยดำเนินการ	พ.ศ. 2566	พ.ศ. 2567	พ.ศ. 2568	พ.ศ. 2569	พ.ศ. 2570	พ.ศ. 2566 - 2570
38	พัฒนาระบบประปาเพื่ออุปโภคบริโภคพร้อมติดตั้งระบบสูบน้ำพลังงานแสงอาทิตย์ (โซล่าเซลล์) ก่อสร้างระบบประปาเพื่ออุปโภคบริโภคพร้อมติดตั้งระบบสูบน้ำพลังงานแสงอาทิตย์ (โซล่าเซลล์) หมู่ที่ 9 ตำบลนามะเขือ อำเภอปลาปาก จังหวัดนครพนม	4.15	2	ที่ทำการปกครองอำเภอปลาปาก					500,000	
39	ก่อสร้างธนาคารน้ำใต้ดินระบบเปิดหนองบัวแดง	4.15	2	ที่ทำการปกครองอำเภอปลาปาก					499,000	
40	ขุดแก้มลิงห้วยม่วง หมู่ 3 บ้านสว่างสำราญ ตำบลโคกสูง อำเภอปลาปาก จังหวัดนครพนม	4.15	2	ที่ทำการปกครองอำเภอปลาปาก					500,000	
41	โครงการขุดลอกห้วยยาง และก่อสร้างฝายกั้นน้ำแก้ไขภัยแล้ง หมู่ที่ 6 ตำบลหนองญาติ อำเภอเมืองนครพนม จังหวัดนครพนม	4.15	2	ที่ทำการปกครองอำเภอเมืองนครพนม					496,000	
42	โครงการขุดลอกหนองจาน บ้านวังกระแส หมู่ที่ 4 ตำบลบ้านผึ้ง อำเภอเมืองนครพนม จังหวัดนครพนม	4.15	2	ที่ทำการปกครองอำเภอเมืองนครพนม					498,800	
43	โครงการขุดลอกห้วยน้ำเที่ยง บ้านวังกระแส หมู่ที่ 3 ตำบลบ้านผึ้ง อำเภอเมืองนครพนม จังหวัดนครพนม	4.15	2	ที่ทำการปกครองอำเภอเมืองนครพนม					498,800	
44	โครงการขุดลอกหนองแม่ญาติ หมู่ที่ 9 ตำบลดงขวาง อำเภอเมืองนครพนม จังหวัดนครพนม	4.15	2	ที่ทำการปกครองอำเภอเมืองนครพนม					500,000	
45	โครงการขุดลอกหนองแสงใหญ่ หมู่ที่ 10 ตำบลดงขวาง อำเภอเมืองนครพนม จังหวัดนครพนม	4.15	2	ที่ทำการปกครองอำเภอเมืองนครพนม					500,000	
ประเด็นการพัฒนาที่ 3 การพัฒนาด้านการค้าการลงทุน จำนวน 14 โครงการ									6,381,432,600	
1	โครงการส่งเสริมศักยภาพและสร้างช่องทางการตลาดให้สินค้าเด่นจังหวัดนครพนม	4.15	1	สำนักงานพาณิชย์จังหวัดนครพนม					6,722,600	
	กิจกรรมหลักที่ 1.1 การผลิตสื่อประชาสัมพันธ์และเผยแพร่ประชาสัมพันธ์สินค้าเด่นของจังหวัดนครพนม โดยใช้ Influencer จำนวน 4 สินค้า								500,000	
	กิจกรรมหลักที่ 1.2 การส่งเสริมการขยายช่องทางจำหน่ายสินค้าของจังหวัดนครพนมและกลุ่มจังหวัดภาคตะวันออกเฉียงเหนือ จำนวน 3 ครั้ง								6,222,600	
	(1) การจัดมหกรรมการค้าเพื่อเชื่อมโยงสินค้าจังหวัดนครพนมและสินค้าภาคตะวันออกเฉียงเหนือไปยังภูมิภาคอื่น ระยะเวลา 5 วัน จำนวนอย่างน้อย 50 คูหา วงเงิน 3,794,300 บาท									
	(2) การจัดแสดงสินค้าข้าวนครพนมในงานแสดงสินค้า THAIFEX – ANUGA 2027ในรูปแบบ Pavilion จังหวัดนครพนม จำนวน 5 คูหา ณ ศูนย์แสดงสินค้าอิมแพคเมืองทองธานี วงเงิน 1,064,300 บาท									
	(3) การเข้าร่วมงาน the 24th China ASEAN Expo 2027 ของจังหวัดนครพนม ในส่วนของนิทรรศการ City of Charm ณ เมืองหนานหนิง สาธารณรัฐประชาชนจีน วงเงิน 1,364,000 บาท									

บัญชีรายการชุดโครงการสำคัญ					งบประมาณดำเนินการ					
	แผนงาน/โครงการ	ยุทธศาสตร์ชาติ/แผนแม่บท	แหล่งงบประมาณ	หน่วยดำเนินการ	พ.ศ. 2566	พ.ศ. 2567	พ.ศ. 2568	พ.ศ. 2569	พ.ศ. 2570	พ.ศ. 2566 - 2570
2	**โครงการ “ร้อยหลาก พรรณราย ผ้าไทยใส่ให้สนุก นครพนม” : Nakhonphanom Fashion Week"**	**4.15**	**1**	**สำนักงานพัฒนาชุมชนจังหวัดนครพนม**					**4,500,000**	
	กิจกรรมหลักที่ 2.1 การพัฒนาศักยภาพ ทักษะ และองค์ความรู้ในการยกระดับการพัฒนาผลิตภัณฑ์ประเภทผ้าและเครื่องแต่งกาย การอบรมสร้างความรู้ความเข้าใจกลุ่มเป้าหมายและผู้เกี่ยวข้อง								1,500,000	
	กิจกรรมหลักที่ 2.2 จ้างเหมาจัดมหกรรม “ร้อยหลาก พรรณราย ผ้าไทยใส่ให้สนุกนครพนม” Nakhonphanom Fashion Week (ระยะเวลาการจัดงาน 7 วัน)								3,000,000	
3	**โครงการซ่อมสร้างถนนเพื่อสนับสนุนการค้าการลงทุน**	**4.15**	**1**	**แขวงทางหลวงชนบทนครพนม**					**39,600,000**	
	กิจกรรมหลักที่ 3.1 โครงการซ่อมสร้างถนนเพื่อสนับสนุนการค้าการลงทุน สาย นพ.2045 บ้านดอนม่วง - บ้านคำเตย ต.บ้านผึ้ง อ.เมือง จ.นครพนม								9,900,000	
	กิจกรรมหลักที่ 4.3 โครงการซ่อมสร้างถนนเพื่อสนับสนุนการค้าการลงทุน สาย นพ.4046 บ้านเหล่าพัฒนา - บ้านสามผง ต.บ้านข่า อ.ศรีสงคราม จ.นครพนม								9,900,000	
	กิจกรรมหลักที่ 5.4 โครงการซ่อมสร้างถนนเพื่อสนับสนุนการค้าการลงทุน สาย นพ.4040 บ้านบ่อสะอาด - บ้านพุ่มแก ต.เรณูนคร อ.เรณูนคร จ.นครพนม								9,900,000	
	กิจกรรมหลักที่ 6.5 โครงการซ่อมสร้างถนนเพื่อสนับสนุนการค้าการลงทุน สาย นพ.2044 บ้านกุรุคุ - บ้านโพนสวรรค์ ต.โพนสวรรค์ อ.โพนสวรรค์ จ.นครพนม								9,900,000	
4	**โครงการก่อสร้างถนนคอนกรีตเสริมเหล็ก สายทางเก้าวา - สวนป่ายูคา(เชื่อมต่อจุดเดิม) หมู่ที่ 12**	**4.15**	**2**	**เทศบาลตำบลบ้านแพง ที่ทำการปกครองอำเภอบ้านแพง**					**11,450,000**	
5	**โครงการก่อสร้างถนนคอนกรีตเสริมเหล็กสายโรงพยาบาล - โรงฆ่าสัตว์(เชื่อมต่อจุดเดิม) หมู่ที่ 11**	**4.15**	**2**	**เทศบาลตำบลบ้านแพง ที่ทำการปกครองอำเภอบ้านแพง**					**5,990,000**	
6	**โครงการก่อสร้างถนนคอนกรีตเสริมเหล็ก สายท่ากกพร้าว - ท่ากกไฮ (เชื่อมต่อจุดเดิม) หมู่ที่ 7**	**4.15**	**2**	**เทศบาลตำบลบ้านแพง ที่ทำการปกครองอำเภอบ้านแพง**					**4,100,000**	
7	**โครงการก่อสร้างถนนคอนกรีตเสริมเหล็ก สายท่ากกพร้าว(ซอย 3) - ท่ากกไฮ หมู่ที่ 7**	**4.15**	**2**	**เทศบาลตำบลบ้านแพง /ที่ทำการปกครองอำเภอบ้านแพง**					**9,270,000**	
8	**โครงการก่อสร้างเพิ่มประสิทธิภาพทางหลวง ทางหลวงหมายเลข 2028 สาย อ.กุสุมาลย์ - อ.ท่าอุเทน ระยะทาง 31.31 กิโลเมตร**	**4.15**	**2**	**กรมทางหลวง**					**1,420,000,000**	
9	**โครงการก่อสร้างเพิ่มประสิทธิภาพทางหลวง ทางหลวงหมายเลข 2033 สายนาแก - หนองญาติ ระยะทาง 50.994 กิโลเมตร**	**4.15**	**2**	**กรมทางหลวง**					**1,930,000,000**	

บัญชีรายการชุดโครงการสำคัญ					งบประมาณดำเนินการ					
	แผนงาน/โครงการ	ยุทธศาสตร์ชาติ/แผนแม่บท	แหล่งงบประมาณ	หน่วยดำเนินการ	พ.ศ. 2566	พ.ศ. 2567	พ.ศ. 2568	พ.ศ. 2569	พ.ศ. 2570	พ.ศ. 2566 - 2570
10	โครงการก่อสร้างสะพานข้ามทางรถไฟบนถนนสายเชื่อมศูนย์ซ่อมอากาศยาน - ศูนย์กลางการค้าส่งชายแดน บริเวณสะพานมิตรภาพแห่งที่ 3 อ.ท่าอุเทน จ.นครพนม	4.15	2	กรมทางหลวงชนบท					610,000,000	
11	โครงการก่อสร้างถนนเชื่อมศูนย์ซ่อมอากาศยาน - ศูนย์กลางการค้าส่งชายแดน บริเวณสะพานมิตรภาพแห่งที่ 3 ตอนที่ 2 อ.ท่าอุเทน จ.นครพนม	4.15	2	กรมทางหลวงชนบท					620,000,000	
12	โครงการก่อสร้างถนนสาย แยก ทล.22 - ทล.212 อำเภอเมือง, ปลาปาก จังหวัดนครพนม	4.15	2	กรมทางหลวงชนบท					1,700,000,000	
13	ซ่อมสร้างถนนเพื่อส่งเสริมการค้าการลงทุนและกระตุ้นเศรษฐกิจ สาย นพ.3042	4.15	2	แขวงทางหลวงชนบท นครพนม					9,900,000	
14	ซ่อมสร้างถนนเพื่อส่งเสริมการค้าการลงทุนและกระตุ้นเศรษฐกิจ สาย นพ.2045	4.15	2	แขวงทางหลวงชนบท นครพนม					9,900,000	
ประเด็นการพัฒนาที่ 4 การพัฒนาสังคมและคุณภาพชีวิตเพื่อสร้างความสุขอย่างยั่งยืน 4 โครงการ									2,519,864,700	
1	โครงการส่งเสริมการเรียนรู้และพัฒนาทักษะชีวิตเพื่อยกระดับคุณภาพนักเรียน	4.15	1						868,300	
	กิจกรรมหลักที่ 1 ยกระดับคุณภาพการศึกษาการพัฒนาสมรรถนะและทักษะที่จำเป็นในศตวรรษที่ 21			สนง.ศึกษาธิการจังหวัดนครพนม					500,000	
	กิจกรรมย่อยที่ 1.1 ยกระดับผลสัมฤทธิ์ทางการศึกษา ส่งเสริมพัฒนา O-NET และทักษะการอ่าน การเขียน คิดวิเคราะห์									
	กิจกรรมย่อยที่ 1.2 อบรมพัฒนาความรู้ความเข้าใจเกี่ยวกับความคิดขั้นสูง (คิด วิเคราะห์ ประเมินค่า และสร้างสรรค์) และพัฒนาความฉลาดทางเชาว์สติปัญญา (IQ) ของนักเรียนให้แก่ผู้ปกครอง ชุมชน ครูและองค์กรท้องถิ่น									
	กิจกรรมหลักที่ 2 ผูกเสี่ยวสัมพันธ์ สร้างสรรค์สังคมที่ดี			สำนักงานพัฒนาสังคมและความมั่นคงของมนุษย์จังหวัดนครพนม					368,300	
	กิจกรรมย่อยที่ 2.1 ส่งเสริมให้เด็กและเยาวชน มีทักษะปรับเปลี่ยนพฤติกรรมเสี่ยงต่อการกระทำความผิด รวมไปถึงทราบถึงการป้องกัน ตกเป็นเครื่องมือในการแสวงหาประโยชน์โดยมิชอบ หรือถูกเลือกปฏิบัติโดยไม่เป็นธรรมจากผู้อื่น									
2	โครงการ “นครพนมเมืองแห่งความปลอดภัย และทันสมัย (Smart Safety City) เพื่อความน่าอยู่และการท่องเที่ยวอย่างยั่งยืน”	4.15	2	กระทรวงการท่องเที่ยวและกีฬา					76,112,000	
3	โครงการจัดตั้งคณะแพทยศาสตร์ มหาวิทยาลัยนครพนม	4.15	2	สำนักงานปลัดกระทรวงการอุดมศึกษา วิทยาศาสตร์ วิจัยและนวัตกรรม/มหาวิทยาลัยนครพนม					2,398,484,400	

บัญชีรายการชุดโครงการสำคัญ					งบประมาณดำเนินการ					
	แผนงาน/โครงการ	ยุทธศาสตร์ชาติ/แผนแม่บท	แหล่งงบประมาณ	หน่วยดำเนินการ	พ.ศ. 2566	พ.ศ. 2567	พ.ศ. 2568	พ.ศ. 2569	พ.ศ. 2570	พ.ศ. 2566 - 2570
4	**โครงการพัฒนาทุนมนุษย์และระบบการบริการผู้สูงอายุเพื่อยกระดับการศึกษาและขับเคลื่อนเศรษฐกิจด้านสุขภาพรองรับสังคมผู้สูงอายุในจังหวัดนครพนม**	4.15	2	มหาวิทยาลัยนครพนม					44,400,000	
ประเด็นการพัฒนาที่ 5 การรักษาความมั่นคงและความสงบเรียบร้อย 3 โครงการ									26,924,000	
1	**โครงการป้องกันและแก้ไขปัญหายาเสพติดในพื้นที่จังหวัดนครพนม**	4.15	1						1,200,000	
	กิจกรรมหลักที่ 1.1 เพิ่มประสิทธิภาพอาสาสมัครภาคประชาชนเพื่อเสริมสร้างความเข้มแข็งและสร้างภูมิคุ้มกันในการป้องกันและแก้ไขปัญหายาเสพติดภายในพื้นที่จังหวัดนครพนม ประจำปีงบประมาณ พ.ศ. 2570								1,200,000	
2	**โครงการการรณรงค์ป้องกันและแก้ไขปัญหายาเสพติด TO BE NUMBER ONE ปีงบประมาณ 2570**	4.15	1	สำนักงานสาธารณสุขจังหวัดนครพนม					5,750,000	
	กิจกรรมหลักที่ 2.1 อบรมค่ายพัฒนาสมาชิก TO BE NUMBER ONE สู่ความเป็นหนึ่ง ไม่พึ่งยาเสพติด								1,200,000	
	กิจกรรมหลักที่ 2.2 ประกวดคัดเลือกเยาวชนเก่งและดี TO BE NUMBER ONE IDOL และ TO BE NUMBER ONE DANCERCISE								1,000,000	
	กิจกรรมหลักที่ 2.3 อบรมพัฒนาศักยภาพเยาวชนสมาชิกชมรม TO BE NUMBER ONE และแลกเปลี่ยนเรียนรู้การดำเนินงานป้องกันและแก้ไขปัญหายาเสพติด								550,000	
	กิจกรรมหลักที่ 2.4 การพัฒนาเครือข่ายจังหวัด อำเภอและชมรม TO BE NUMBER ONE จังหวัดนครพนม เพื่อร่วมแลกเปลี่ยนระดับประเทศ								3,000,000	
3	**โครงการเสริมสร้างการรักษาความมั่นคง และความสงบเรียบร้อยเพื่อเฝ้าระวังการกระทำผิดกฎหมายในพื้นที่**	4.15	1	สำนักงานโยธาธิการและผังเมืองจังหวัดนครพนม					19,974,000	
	กิจกรรมหลักที่ 3.1 ติดตั้งโคมไฟสาธารณะ ระบบพลังงานแสงอาทิตย์ เพื่อรักษาความมั่นคงและความสงบเรียบร้อยตามริมแม่น้ำโขง								19,974,000	
ประเด็นการพัฒนาที่ 6 การบริหารจัดการทรัพยากรธรรมชาติและสิ่งแวดล้อมอย่างยั่งยืน										

บัญชีรายการชุดโครงการอื่น					งบประมาณดำเนินการ					
	แผนงาน/โครงการ	ยุทธศาสตร์ชาติ/แผนแม่บท	แหล่งงบประมาณ		พ.ศ. 2566	พ.ศ. 2567	พ.ศ. 2568	พ.ศ. 2569	พ.ศ. 2570	พ.ศ. 2566 - 2570
รวมทั้งสิ้น 18 โครงการ									**109,606,800**	
ประเด็นการพัฒนาที่ 1 การพัฒนาคุณภาพทางการท่องเที่ยวและบริการ 3 โครงการ									**38,293,200**	
1	**1. โครงการยกระดับและพัฒนาแหล่งท่องเที่ยวจังหวัดนครพนม**	4.15	1						**28,586,000**	
	กิจกรรมหลักที่ 1.1 ปรับปรุงศูนย์บริการนักท่องเที่ยวบริเวณที่ทำการอุทยานแห่งชาติภูลังกา (น้ำตกตาดโพธิ์)			**อุทยานแห่งชาติภูลังกา**					576,000	
	ปรับปรุงศูนย์บริการนักท่องเที่ยวอุทยานแห่งชาติภูลังกา จำนวน 1 หลัง ค่าก่อสร้างอาคาร 317,000 บาท ค่าครุภัณฑ์ 259,000 บาท									
	กิจกรรมหลักที่ 1.2 กิจกรรมพัฒนาเส้นทางเข้าชมแหล่งท่องเที่ยวและสิ่งอำนวยความสะดวกในพื้นที่แหล่งท่องเที่ยว ผาเป้า -ผาแดง			**อุทยานแห่งชาติภูผายล**					18,410,000	
	1) ถนนแอสฟัลท์ติกคอนกรีต (ถนนลาดยาง) 2) อาคารศูนย์บริการขนาดเล็ก 3) ห้องน้ำ/ห้องสุขา 4) ไฟโซล่าเซลล์ 5) ถังเก็บน้ำ									
	กิจกรรมหลักที่ 1.3 พัฒนาแหล่งท่องเที่ยวหาดทรายทอง (Sai Thong Beach Summer Fest) เพื่อยกระดับเมืองรองสู่เมืองหลัก			**สำนักงานการท่องเที่ยวและกีฬาจังหวัดนครพนม / YEC นครพนม**					5,800,000	
	Sport day 1) มินิกอลฟ์ (ปรับพื้นที่และอุปกรณ์) จัดทุกวัน งบประมาณ 300,000 บาท 2) การแข่งขันฟุลบอลชายหาด งบประมาณ 500,000 บาท 3) การแข่งขันวอลเลย์บอลชายหาด หน่วยดำเนินการ งบประมาณ 500,000 บาท 4) การแข่งขันมวยไทย งบประมาณ 2,500,000 บาท 5) การแข่งขันวิ่งด่านวิบาก (Spartan) งบประมาณ 2,000,000 บาท									
	กิจกรรมหลักที่ 1.4 โครงการปรับปรุงสนามกีฬาเทศบาลตำบลบ้านแพง อำเภอบ้านแพง			**เทศบาลตำบลบ้านแพง**					3,800,000	
2	**โครงการส่งเสริมงานประเพณี วัฒนธรรม และกิจกรรมการท่องเที่ยวจังหวัดนครพนม**	4.15	1						**5,100,000**	
	กิจกรรมหลักที่ 2.1 ส่งเสริมการท่องเที่ยวเชิงกีฬา Night Run Season 2			สำนักงานการท่องเที่ยวและกีฬาจังหวัดนครพนม					300,000	
	กิจกรรมหลักที่ 2.2 ส่งเสริมงานสงกรานต์รวมใจไทโพนสวรรค์ อำเภอโพนสวรรค์ จังหวัดนครพนมม ประจำ พ.ศ. 2570			สำนักงานการท่องเที่ยวและกีฬาจังหวัดนครพนม/อำเภอโพนสวรรค์					200,000	
	กิจกรรมหลักที่ 2.3 ส่งเสริมงานประเพณีสงกรานต์รวมใจไทปลาปาก อำเภอปลาปาก จังหวัดนครพนม ประจำปี 2570			สำนักงานการท่องเที่ยวและกีฬาจังหวัดนครพนม/อำเภอปลาปาก					500,000	

บัญชีรายการชุดโครงการอื่น					งบประมาณดำเนินการ					
	แผนงาน/โครงการ	ยุทธศาสตร์ชาติ/แผนแม่บท	แหล่งงบประมาณ		พ.ศ. 2566	พ.ศ. 2567	พ.ศ. 2568	พ.ศ. 2569	พ.ศ. 2570	พ.ศ. 2566 - 2570
	กิจกรรมหลักที่ 2.4 ส่งเสริมและยกระดับงานประเพณี วัฒนธรรมท้องถิ่นสำคัญ ของจังหวัดนครพนม 1. ส่งเสริมการท่องเที่ยวตามประเพณี “งานประเพณีลอยกระทง 8 ชนเผ่า” อำเภอเมืองนครพนม จังหวัดนครพนม งบประมาณ 500,000 บาท 2. การจัดงานรำลึก วันคล้ายวันเกิดประธานโฮจิมินห์ และความสัมพันธ์มิตรภาพไทย-เวียดนาม งบประมาณ 300,000 บาท								800,000	
	กิจกรรมหลักที่ 2.5 กิจกรรมส่งเสริมงานนมัสการพระธาตุท่าอุเทน อำเภอท่าอุเทน			**สำนักงานวัฒนธรรมจังหวัด/อำเภอท่าอุเทน**					300,000	
	กิจกรรมหลักที่ 2.6 กิจกรรมส่งเสริมประเพณีวัฒนธรรมท้องถิ่นงานลอยกระทง			**สำนักงานวัฒนธรรมจังหวัด/อำเภอธาตุพนม**					500,000	
	กิจกรรมหลักที่ 2.7 ส่งเสริมงานประเพณี วัฒนธรรม และกิจกรรมการท่องเที่ยวจังหวัดนครพนม กิจกรรมส่งเสริมงานรำลึกประวัติศาสตร์อนุสรณ์สถานแห่งความสงบภูพานน้อย อำเภอนาแก จังหวัดนครพนม ประจำปีงบประมาณ พ.ศ. 2570			**สำนักงานการท่องเที่ยวและกีฬาจังหวัดนครพนม/อำเภอนาแก**					500,000	
	1. เวทีเสวนาเส้นทางพัฒนาอนุสรณ์สถานแห่งความสงบภูพานน้อย งบประมาณ 128,700 บาท									
	2. การออกร้านแสดงและจำหน่ายสินค้าของดีในท้องถิ่นจาก 11 หมู่บ้าน และการแสดงศิลปวัฒนธรรม , วิถีชีวิตของชนเผ่า และเล่าขานตำนานวีรบุรุษนาแก งบประมาณ 371,300 บาท									
	กิจกรรมหลักที่ 2.8 ส่งเสริมการท่องเที่ยวตามรอยนาคา "วัดสัตตนาคารำลึก" อำเภอธาตุพนม จังหวัดนครพนม			**สำนักงานการท่องเที่ยวและกีฬาจังหวัดนครพนม/อำเภอธาตุพนม**					2,000,000	
3	**โครงการยกระดับและพัฒนาบุคลากรด้านการท่องเที่ยวจังหวัดนครพนม**	4.15	1						4,607,200	
	กิจกรรมหลักที่ 3.1 โครงการอบรมมาตรฐานท่องเที่ยวชุมชนอย่างยั่งยืน			สำนักงานการท่องเที่ยวและกีฬาจังหวัดนครพนม					600,000	
	กิจกรรมหลักที่ 3.2 ยกระดับบุคลากรและผู้ประกอบการด้านการท่องเที่ยวและบริการให้มีความสามารถในการแข่งขัน			สำนักงานสถาบันพัฒนาฝีมือแรงงาน 41 นครพนม					945,000	
	กิจกรรมหลักที่ 3.3 โครงการส่งเสริมและพัฒนาคุณภาพการบริการและสินค้าทางการท่องเที่ยวจังหวัดนครพนมกิจกรรมการสร้างเส้นทางการท่องเที่ยวสายมูสู่ความปัง “นครแห่งนาคา ศรัทธานาคราช”			สำนักงานการท่องเที่ยวและกีฬาจังหวัดนครพนม/มหาวิทยาลัยนครพนม					820,000	
	กิจกรรมหลักที่ 3.4 ส่งเสริมและพัฒนาคุณภาพการบริการและสินค้าทางการท่องเที่ยวจังหวัดนครพนม กิจกรรมพัฒนาชุมชนท่องเที่ยวมรุกขนคร ดอนนางหงส์ "ต้องเที่ยว (Unseen)" จังหวัดนครพนม			สำนักงานการท่องเที่ยวและกีฬาจังหวัดนครพนม/มหาวิทยาลัย					2,000,000	
	กิจกรรมหลักที่ 3.5 ส่งเสริมการท่องเที่ยวเชิงสุขภาพ ภูมิปัญญาพื้นบ้านไทย เพื่อเกิดอัตลักษณ์ที่โดดเด่นของจังหวัดนครพนม			สำนักงานสาธารณสุขจังหวัดนครพนม					242,200	

บัญชีรายการชุดโครงการอื่น					งบประมาณดำเนินการ					
	แผนงาน/โครงการ	ยุทธศาสตร์ชาติ/แผนแม่บท	แหล่งงบประมาณ		พ.ศ. 2566	พ.ศ. 2567	พ.ศ. 2568	พ.ศ. 2569	พ.ศ. 2570	พ.ศ. 2566 - 2570
ประเด็นการพัฒนาที่ 2 การพัฒนาการเกษตรและอุตสาหกรรมการเกษตรเป็นมิตรกับสิ่งแวดล้อม 9 โครงการ									**51,444,100**	
1	**โครงการปรับโครงสร้างการผลิตสินค้าเกษตรของจังหวัดนครพนม**	4.15	1	**โครงการชลประทานนครพนม**					**47,000,000**	
	ขยายระบบส่งน้ำสถานีสูบน้ำด้วยไฟฟ้าบ้านหาดแพง ตำบลหาดแพง อำเภอศรีสงคราม จังหวัดนครพนม								14,500,000	
	ขยายระบบส่งน้ำสถานีสูบน้ำด้วยไฟฟ้าบ้านชะโงม ๒ ตำบลขามเฒ่า อำเภอเมืองนครพนม จังหวัดนครพนม								14,500,000	
	ขยายระบบส่งน้ำสถานีสูบน้ำด้วยไฟฟ้าบ้านยางงอย ตำบลศรีสงคราม อำเภอศรีสงคราม จังหวัดนครพนม								18,000,000	
2	**โครงการธนาคารเชื้อพันธุกรรมหอมแบ่ง สำหรับชุมชน และการพัฒนาระบบการผลิตหัวพันธุ์หอมแบ่งเอกลักษณ์นครพนมอย่างยั่งยืน**	4.15	1	**ศูนย์วิจัยและพัฒนาการเกษตรนครพนม**					**1,398,600**	
	2.1 กิจกรรมเพิ่มประสิทธิภาพการผลิตหัวพันธุ์หอมแบ่ง ด้วยเทคโนโลยีและนวัตกรรม (อบรมและให้ความรู้เกษตรกรโดยวิทยากรที่เชี่ยวชาญเฉพาะด้านการผลิตหอมแบ่งให้ได้มาตรฐาน การลดสารเคมี ความปลอดภัยของผู้บริโภคและเกษตรกรผู้ผลิต ด้วยงานวิจัย นวัตกรรม และเทคโนโลยี จำนวน ๓ ตำบล ๆ ละ ๕๐ คน)								446,700	
	2.2 กิจกรรมส่งเสริมการนำองค์ความรู้ การผลิตหัวพันธุ์ การจัดการธนาคารพันธุ์ และการพัฒนาคุณภาพหัวพันธุ์หลังการเก็บเกี่ยว/การเก็บรักษา (อบรมและให้ความรู้เกษตรกร)								576,900	
	2.3 การตรวจรับรองมาตรฐานแปลงผลิตหัวพันธุ์หอมแบ่ง (อบรมและให้ความรู้เกษตรกรโดยวิทยากรที่เชี่ยวชาญเฉพาะด้านการผลิตหัวพันธุ์หอมแบ่งให้ได้มาตรฐาน เทคนิคการตรวจแปลงผลิต จำนวน ๓ ตำบล ๆ ละ ๕๐ คน)								75,000	
	2.4 กิจกรรมเชื่อมเครือข่ายเกษตรกรผู้ปลูกหอมแบ่ง และการตลาด (อบรมและให้ความรู้เกษตรกรโดยวิทยากรที่เชี่ยวชาญเฉพาะด้านการตลาด จำนวน ๓ ตำบล ๆ ละ ๑๐๐ คน)								300,000	
3	**โครงการเชื่อมโยงเครือข่ายกลุ่มเกษตรกรและสถาบันเกษตรกรภายใต้กรอบความร่วมมือ ๓ ประเทศ ๙ จังหวัดและอนุภูมิภาคลุ่มน้ำโขง**	4.15	1	**สนง.เกษตรและสหกรณ์จังหวัดนครพนม**					**1,522,500**	
	3.1 พัฒนาเครือข่ายกลุ่มและสถาบันเกษตรกรผู้ผลิต แปรรูปและตลาดสินค้าเกษตรสู่เกษตรมูลค่าสูง (1,522,500 บาท)								1,522,500	
	1. อบรมเกษตรกร กลุ่มเกษตรกร วิสาหกิจชุมชน และสถาบันการเกษตร เพื่อสร้างเครือข่ายการผลิตภาคการเกษตรด้านพืช ด้านปศุสัตว์ และด้านประมง จำนวน ๓๐ กลุ่มๆ ละ 1๐ คน (กลุ่มเกษตรกรที่เข้าร่วมโครงการขับเคลื่อนการเกษตรระดับหมู่บ้านสู่การผลิตสินค้าเกษตรมูลค่าสูง กลุ่มเกษตรกรโครงการ ๑ ท้องถิ่น ๑ สินค้าเกษตรมูลค่าสูง และกลุ่มเกษตรกร วิสาหกิจชุมชน ของจังหวัดนครพนม) จำนวน ๓๐ รุ่นๆละ ๒๐ คน รวม ๖๐๐ คน									
	2. พัฒนาผลิตภัณฑ์ต้นแบบสินค้าเกษตรมูลค่าสูง จำนวน ๑๒ กลุ่ม (คัดเลือกจากกลุ่มที่เข้าร่วมโครงการฯ)									

บัญชีรายการชุดโครงการอื่น					งบประมาณดำเนินการ					
	แผนงาน/โครงการ	ยุทธศาสตร์ชาติ/แผนแม่บท	แหล่งงบประมาณ		พ.ศ. 2566	พ.ศ. 2567	พ.ศ. 2568	พ.ศ. 2569	พ.ศ. 2570	พ.ศ. 2566 - 2570
4	**โครงการพัฒนาศักยภาพแรงงานและผู้ประกอบการด้านการเกษตร**	4.15	1	สถาบันพัฒนาฝีมือแรงงาน 41 นครพนม					311,000	
	4.1 พัฒนาผลผลิตทางการเกษตรสู่ผลิตภัณฑ์เกษตรมูลค่าสูง								311,000	
	- พัฒนาผลผลิตทางการเกษตรสู่ผลิตภัณฑ์เกษตรมูลค่าสูงโดยฝึกอบรมพัฒนาศักยภาพให้แก่แรงงานภาคการเกษตร และผู้ประกอบการด้านเกษตร จำนวน ๑๐๐ คน (๕ รุ่น) จำนวน ๓๑๑,๐๐๐ บาท									
5	**โครงการพัฒนาศักยภาพการผลิตและแปรรูปสินค้าเกษตรกลุ่มวิสาหกิจชุมชนในเขตปฏิรูปที่ดินจังหวัดนครพนม**	4.15	1	สปก.นครพนม					262,000	
	5.1) อบรมถ่ายทอดความรู้ ส่งเสริมและพัฒนาทักษะกระบวนการผลิตและแปรรูปสินค้าข้าว และสนับสนุนงบประมาณการผลิตบรรจุภัณฑ์ต้นแบบ								154,200	
	5.2) สนับสนุนเครื่องจักรและอุปกรณ์สำหรับการแปรรูป เพื่อยกระดับขีดความสามารถในการผลิตรักษาคุณภาพและมาตรฐานสินค้า (เครื่องซีลถุง/ซีลสุญญากาศ ตราชั่งดิจิทัล เครื่องวัดความชื้นข้าวสารและเครื่องวัดค่า pH)								78,800	
	5.3) การส่งเสริมการขอมาตรฐานสินค้าและผลิตภัณฑ์ (อบรมเชิงลึกการขอรับรองมาตฐาน อย. การเตรียมความพร้อมของด้านสถานที่ผลิต)								29,000	
6	**โครงการพัฒนาระบบเกษตรอัจฉริยะสู่การผลิตเกษตรเพิ่มมูลค่าและคาร์บอนต่ำตามโมเดล BCG ด้วยระบบฐานข้อมูลรายแปลง**	4.15	1	ศูนย์วิจัยและพัฒนาการเกษตรนครพนม/คณะเกษตรและเทคโนโลยีฯ					950,000	
	6.1 ร่วมสำรวจข้อมูลและพัฒนาแผนที่แปลงผลิตและฐานข้อมูลมูลค่าสินค้า พร้อมออกแบบการนำใช้การใช้เทคโนโลยีสมัยใหม่/อัจฉริยะในการเพิ่มมูลค่าและผลผลิต								350,000	
	6.2 ร่วมพัฒนาฐานข้อมูลสภาพปัจจัยการผลิตกระบวนการผลิต ผลลัพธ์ (เกษตรและคาร์บอน) สามารถเชื่อมโยงกับระบบ Agri-Map								300,000	
	6.3 ร่วมการส่งคืนข้อมูลให้กับชุมชนเกษตรเพื่อร่วมมือวางแผนเป็นต้นแบบระบบอัจฉริยะเต็มรูปแบบเกษตรเพิ่มมูลค่าและคาร์บอนต่ำตามโมเดล BCG ดังตัวชี้วัดและค่าเป้าหมาย งบประมาณ 300,000 บาท								300,000	
ประเด็นการพัฒนาที่ 3 การพัฒนาการค้าการลงทุน จำนวน 2 โครงการ									11,900,000	
1	**โครงการ “การยกระดับผลิตภัณฑ์ OTOP ให้เป็นของฝาก ของที่ระลึกในการส่งเสริมการท่องเที่ยว"**	4.15	1	สำนักงานพัฒนาชุมชนจังหวัดนครพนม					2,000,000	
	กิจกรรมหลักที่ 1.1 การประชุมเชิงปฏิบัติการให้ความรู้กับกลุ่มผู้ผลิต ผู้ประกอบการ OTOP จำนวน 3 วัน								222,500	
	กิจกรรมหลักที่ 1.2 การพัฒนาผลิตภัณฑ์ โดยผู้เชี่ยวชาญจากภาคเอกชน								1,200,000	
	กิจกรรมหลักที่ 1.3 การจัดแสดงและจำหน่ายสินค้า OTOP								577,500	
2	**โครงการซ่อมสร้างถนนเพื่อสนับสนุนการค้าการลงทุน**	4.15	1	แขวงทางหลวงชนบทนครพนม					9,900,000	
	กิจกรรมหลักที่ 1 โครงการซ่อมสร้างถนนเพื่อสนับสนุนการค้าการลงทุน สาย นพ.4058 บ้านโพนสว่าง - บ้านดอนมะจ่าง ต.โพนสว่าง อ.ศรีสงคราม จ.นครพนม								9,900,000	

บัญชีรายการชุดโครงการอื่น					งบประมาณดำเนินการ					
	แผนงาน/โครงการ	ยุทธศาสตร์ชาติ/แผนแม่บท	แหล่งงบประมาณ		พ.ศ. 2566	พ.ศ. 2567	พ.ศ. 2568	พ.ศ. 2569	พ.ศ. 2570	พ.ศ. 2566 - 2570
ประเด็นการพัฒนาที่ 4 การพัฒนาสังคมและคุณภาพชีวิตเพื่อสร้างความสุขอย่างยั่งยืน 5 โครงการ									4,190,700	
1	**โครงการเสริมสร้างศักยภาพแรงงานผ่านการฝึกทักษะอาชีพ เพื่อพัฒนาคุณภาพชีวิตอย่างยั่งยืน**	4.15	1						895,500	
	กิจกรรมหลักที่ 1 เสริมสร้างศักยภาพแรงงานที่ประกอบอาชีพที่เป็นอันตราย ต่อสาธารณะก้าวสู่ช่างมืออาชีพ			สถาบันพัฒนาฝีมือแรงงาน 41 นครพนม					496,500	
	กิจกรรมย่อยที่ 1.1 ฝึกอบรมฝีมือแรงงาน หลักสูตรการฝึกยกระดับฝีมือแรงงาน 60 ชั่วโมง									
	กิจกรรมย่อยที่ 1.2 ทดสอบมาตรฐานฝีมือแรงงานแห่งชาติ 2 สาขาอาชีพ									
	กิจกรรมย่อยที่ 1.3 ประเมินและรับรองความรู้ความสามารถ 2 สาขาอาชีพ ระดับ 1									
	กิจกรรมย่อยที่ 1.4 สัมมนาการเตรียมความพร้อมช่างมืออาชีพเพื่อก้าวสู่การทำงานในยุค 4.0									
	กิจกรรมหลักที่ 2 ส่งเสริมและพัฒนาทักษะอาชีพคนพิการและผู้ดูแลคนพิการ			สถาบันพัฒนาฝีมือแรงงาน 41 นครพนม					185,800	
	กิจกรรมย่อยที่ 2.1 ส่งเสริมและพัฒนาทักษะอาชีพคนพิการและผู้ดูแลคนพิการสู่ความยั่งยืน									
	กิจกรรมหลักที่ 3 โครงการแก้ไขปัญหาความเดือดร้อนด้านอาชีพ			สำนักงานแรงงานจังหวัดนครพนม					213,200	
	กิจกรรมย่อยที่ 3.1 พัฒนาทักษะฝีมือ ลักษณะการฝึกอาชีพ ได้แก่ ประชาชน ผู้ว่างงาน ผู้ไม่มีรายได้ และผู้มีความเดือดร้อนด้านอาชีพ ในสาขาอาชีพต่างๆ โดยหลักสูตรที่ฝึกขึ้นอยู่กับความต้องการของประชาชนในพื้นที่ และความต้องการของตลาด ระยะเวลาการฝึกให้เป็นตามหลักสูตรที่กำหนด จำนวน 5 รุ่นๆ ละ 5 วัน โดยมีผู้เข้ารับการฝึกไม่ต่ำกว่ารุ่นละ 16 คน									
2	**โครงการเพิ่มขีดความสามารถอาสาสมัครเพื่อการปฏิบัติงานอย่างมีประสิทธิภาพ**	4.15	1						825,500	
	กิจกรรมหลักที่ 1 พลังเครือข่ายร่วมปรับเปลี่ยนพฤตินิสัยผู้เสพ ผู้ติดยาเสพติด ในพื้นที่จังหวัดนครพนม			สำนักงานคุมประพฤติจังหวัดนครพนม					651,500	
	1.1 พัฒนาศักยภาพอาสาสมัครคุมประพฤติ กระทรวงยุติธรรมเพื่อการดูแล แก้ไข ฟื้นฟู และช่วยเหลือ ผู้เสพ ผู้ติดยาเสพติดในชุมชน									
	1.2 การบูรณาการประสานความร่วมมืออาสาสมัครและภาคีเครือข่ายเพื่อการปรับเปลี่ยนพฤตินิสัยผู้เสพผู้ติดยาเสพติดในพื้นที่จังหวัดนครพนม									
	กิจกรรมหลักที่ 2 “ยุติธรรมเชิงรุกสร้างสุขในชุมชน”ประจำปีงบประมาณ พ.ศ. 2570			สำนักงานยุติธรรมจังหวัดนครพนม					174,000	
	เพิ่มศักยภาพการปฏิบัติงานของคณะกรรมการศูนย์ยุติธรรมชุมชนตำบล อาสาสมัครภาคประชาชน อาสาสมัครคุมประพฤติ อาสาสมัครหมู่บ้าน และภาคีเครือข่ายในชุมชน เด็กและเยาวชน ตลอดจนประชาชนทั่วไป ให้มีความรู้ความเข้าใจในด้านกฎหมาย สามารถเข้าถึงกระบวนการยุติธรรมได้ด้วยตนเอง เสริมสร้างความเข้มแข็งและสร้างภูมิคุ้มกันในการป้องกันและแก้ไขปัญหายาเสพติดภายในพื้นที่จังหวัดนครพนม ประจำปีงบประมาณ พ.ศ. 2570									
3	**โครงการส่งเสริมทักษะในการให้คำปรึกษาให้แก่ผู้นำชุมชน อพม. และภาคีเครือข่ายการดำเนินงานด้านสังคม**	4.15	1	สำนักงานพัฒนาสังคมและความมั่นคงของมนุษย์จังหวัดนครพนม					1,128,200	

บัญชีรายการชุดโครงการอื่น					งบประมาณดำเนินการ					
	แผนงาน/โครงการ	ยุทธศาสตร์ชาติ/แผนแม่บท	แหล่งงบประมาณ		พ.ศ. 2566	พ.ศ. 2567	พ.ศ. 2568	พ.ศ. 2569	พ.ศ. 2570	พ.ศ. 2566 - 2570
	ส่งเสริมทักษะในการให้คำปรึกษาให้แก่ผู้นำชุมชน อพม. และภาคีเครือข่ายการดำเนินงานด้านสังคม									
4	**โครงการฝึกอบรมหลักสูตรนวดไทยเพื่อสุขภาพ 150 ชั่วโมง "นวดไทยสร้างอาชีพ สร้างสุขภาพ สร้างชีวิต" เพื่อส่งเสริมอาชีพแก่ครัวเรือนยากจนและผู้ว่างงาน**	4.15	1	**สำนักงานสาธารณสุขจังหวัดนครพนม**					808,000	
	อบรมหลักสูตรนวดไทยเพื่อสุขภาพ 150 ชั่วโมง									
5	**โครงการนครพนมเมืองสุขภาพดี วิถีนาคา**	4.15	1	**สนง.สาธารณสุขจังหวัดนครพนม**					533,500	
	มหกรรม Kick off อบรมให้ความรู้ผู้ประกอบการร้านอาหาร/หน่วยงานที่เกี่ยวข้อง ในอำเภอพื้นที่ท่องเที่ยว จำนวน 350 คน									
ประเด็นการพัฒนาที่ 5 การรักษาความมั่นคงและความสงบเรียบร้อย 2 โครงการ									3,778,800	
1	**โครงการเฝ้าระวัง ป้องกันการลักลอบกระทำผิดกฎหมายในพื้นที่ชายแดนและพื้นที่ตอนในจังหวัดนครพนม**	4.15	1						1,200,000	
	กิจกรรมหลักที่ 1 พัฒนาประสิทธิภาพราษฎรอาสาในพื้นที่ชายแดนและพื้นที่ตอนใน ในการรักษาความปลอดภัยหมู่บ้าน เพื่อเฝ้าระวังการลักลอบกระทำผิดกฎหมาย			ที่ทำการปกครองจังหวัดนครพนม					1,200,000	
2	**โครงการติดตามช่วยเหลือผู้ผ่านการบำบัดฟื้นฟู ผู้เสพ ผู้ติดยาเสพติดในพื้นที่จังหวัดนครพนม**	4.15	1	**ที่ทำการปกครองจังหวัดนครพนม**					2,578,800	
	กิจกรรมที่ 1 ติดตามช่วยเหลือผู้ผ่านการบำบัดฟื้นฟู ผู้เสพ ผู้ติดยาเสพติดในพื้นที่จังหวัดนครพนม								2,578,800	
ประเด็นการพัฒนาที่ 6 การบริหารจัดการทรัพยากรธรรมชาติและสิ่งแวดล้อมอย่างยั่งยืน				-						

บัญชีโครงการ				งบประมาณดำเนินการ					
แผนงาน/โครงการ	ยุทธศาสตร์ชาติ /แผนแม่บทฯ	แหล่งงปม.	หน่วยดำเนินการ	พ.ศ.2566	พ.ศ. 2567	พ.ศ. 2568	พ.ศ. 2569	พ.ศ. 2570	พ.ศ. 2566 - 2570
รวมทั้งสิ้น 1,930 โครงการ								1,512,658,400	
ประเด็นการพัฒนาที่ 1 การพัฒนาคุณภาพทางการท่องเที่ยวและบริการ จำนวน 7 โครงการ								395,982,000	
ส่วนราชการ องค์การบริหารส่วนจังหวัดนครพนม 4 โครงการ	4.15	3	**องค์การบริหารส่วนจังหวัดนครพนม**					373,114,000	
1 โครงการพัฒนาและส่งเสริมการท่องเที่ยวชุมชนและวิถีชีวิตลุ่มแม่น้ำโขง								20,000,000	
1. ประชาสัมพันธ์แหล่งท่องเที่ยวหลัก แหล่งท่องเที่ยวชุมชน แหล่งท่องเที่ยวแห่งใหม่ และชุมชนวิถีชีวิตลุ่มแม่น้ำโขง ในจังหวัดนครพนม ผ่านช่องทางการสื่อสารออนไลน์ หรือช่องทางอื่น ๆ วงเงินงบประมาณ 1,000,000 บาท 2. จัดกิจกรรมการท่องเที่ยว ได้แก่ 2.1 กิจกรรม การแสดงพลุ แสงสีเสียง ประกอบดนตรี วงเงินงบประมาณ 2,000,000 บาท 2.2 กิจกรรมปั่นจักรยานเส้นทางบ้านแพง-ภูลังกา วงเงินงบประมาณ 1,000,000 บาท 2.3 กิจกรรมภูลังกา เทรล รันนิ่ง วงเงินงบประมาณ 8,000,000 บาท 2.4 กิจกรรมเทศกาลดนตรีภูลังกา มิวสิค เฟสติวัล วงเงินงบประมาณ 8,000,000 บาท								20,000,000	
2.โครงการแพทย์ทางไกลเพื่อพัฒนาสาธารณสุขและส่งเสริมการท่องเที่ยวเชิงสุขภาพ								15,000,000	
2.1บริการแพทย์ทางไกลของโรงพยาบาลส่งเสริมสุขภาพตำบลในสังกัดองค์การบริหารส่วนจังหวัดนครพนม									
3. ปรับปรุงสนามกีฬาจังหวัดนครพนมพัฒนาสนามกีฬาเพื่อยกระดับคุณภาพชีวิตสู่ประชาสังคมและวัฒนธรรมอาเซียน								80,579,000	
4. พัฒนาโครงสร้างพื้นฐานเพื่อส่งเสริมการท่องเที่ยวชุมชนและวิถีชีวิตลุ่มน้ำโขง								257,535,000	
ส่วนราชการ เทศบาลเมืองนครพนม 3 โครงการ	4.15	3	**เทศบาลเมืองนครพนม**					22,868,000	
4. พัฒนาแหล่งท่องเที่ยวเชิงสุขภาพสวนสาธารณะในเขตเมือง ๔ แห่ง ตำบลในเมือง อำเภอเมืองนครพนม จังหวัดนครพนม								9,984,000	
5. พัฒนาแหล่งท่องเที่ยวเชื่อมโยงถนนริมฝั่งแม่น้ำโขง ตำบลในเมือง อำเภอเมืองนครพนม จังหวัดนครพนม								9,984,000	
6. จัดซื้อรถรางนำเที่ยวสำหรับประชาชนและนักท่องเที่ยว ตำบลในเมือง อำเภอเมืองนครพนม จังหวัดนครพนม								2,900,000	
ประเด็นการพัฒนาที่ 2 การพัฒนาการเกษตรอุตสาหกรรมการเกษตรเป็นมิตรกับสิ่งแวดล้อม จำนวน 1,902 โครงการ								951,000,000	
ส่วนราชการ องค์การบริหารส่วนจังหวัดนครพนม 1,902 โครงการ	4.15	3	**องค์การบริหารส่วนจังหวัดนครพนม**					951,000,000	
1. โครงการแก้ไขปัญหาการขาดแคลนน้ำใช้ในการอุปโภคและบริโภคโดยนำนวัตกรรมที่ทันสมัยมาปรับใช้								951,000,000	
1. กิจกรรมขุดเจาะน้ำบาดาลเพื่อส่งเสริมอาชีพตามแนวทางปรัชญาเศรษฐกิจพอเพียงและแก้ไขปัญหาภัยแล้งและน้ำท่วมอย่างยั่งยืน แห่งที่ 1 บ้านท่าอุเทน หมู่ที่ 5 ตำบลท่าอุเทน อำเภอท่าอุเทน จังหวัดนครพนม								500,000	
2. กิจกรรมขุดเจาะน้ำบาดาลเพื่อส่งเสริมอาชีพตามแนวทางปรัชญาเศรษฐกิจพอเพียงและแก้ไขปัญหาภัยแล้งและน้ำท่วมอย่างยั่งยืน แห่งที่ 1 บ้านกลาง หมู่ที่ 1 ตำบลโนนตาล อำเภอท่าอุเทน จังหวัดนครพนม								500,000	
3. กิจกรรมขุดเจาะน้ำบาดาลเพื่อส่งเสริมอาชีพตามแนวทางปรัชญาเศรษฐกิจพอเพียงและแก้ไขปัญหาภัยแล้งและน้ำท่วมอย่างยั่งยืน แห่งที่ 2 บ้านกลาง หมู่ที่ 1 ตำบลโนนตาล อำเภอท่าอุเทน จังหวัดนครพนม								500,000	
4. กิจกรรมขุดเจาะน้ำบาดาลเพื่อส่งเสริมอาชีพตามแนวทางปรัชญาเศรษฐกิจพอเพียงและแก้ไขปัญหาภัยแล้งและน้ำท่วมอย่างยั่งยืน แห่งที่ 3 บ้านกลาง หมู่ที่ 1 ตำบลโนนตาล อำเภอท่าอุเทน จังหวัดนครพนม								500,000	

แผนงาน/โครงการ	ยุทธศาสตร์ชาติ /แผนแม่บทฯ	แหล่งงปม.	หน่วยดำเนินการ	พ.ศ.2566	พ.ศ. 2567	พ.ศ. 2568	พ.ศ. 2569	พ.ศ. 2570	พ.ศ. 2566 - 2570
5. กิจกรรมขุดเจาะน้ำบาดาลเพื่อส่งเสริมอาชีพตามแนวทางปรัชญาเศรษฐกิจพอเพียงและแก้ไขปัญหาภัยแล้งและน้ำท่วมอย่างยั่งยืน แห่งที่ 1 บ้านนาผักปอด หมู่ที่ 3 ตำบลโนนตาล อำเภอท่าอุเทน จังหวัดนครพนม								500,000	
6. กิจกรรมขุดเจาะน้ำบาดาลเพื่อส่งเสริมอาชีพตามแนวทางปรัชญาเศรษฐกิจพอเพียงและแก้ไขปัญหาภัยแล้งและน้ำท่วมอย่างยั่งยืน แห่งที่ 2 บ้านนาผักปอด หมู่ที่ 3 ตำบลโนนตาล อำเภอท่าอุเทน จังหวัดนครพนม								500,000	
7. กิจกรรมขุดเจาะน้ำบาดาลเพื่อส่งเสริมอาชีพตามแนวทางปรัชญาเศรษฐกิจพอเพียงและแก้ไขปัญหาภัยแล้งและน้ำท่วมอย่างยั่งยืน แห่งที่ 1 บ้านกุดกุ่มน้อย หมู่ที่ 4 ตำบลโนนตาล อำเภอท่าอุเทน จังหวัดนครพนม								500,000	
8. กิจกรรมโครงการขุดเจาะน้ำบาดาลเพื่อส่งเสริมอาชีพตามแนวทางปรัชญาเศรษฐกิจพอเพียงและแก้ไขปัญหาภัยแล้งและน้ำท่วมอย่างยั่งยืน แห่งที่ 1 บ้านกุดกุ่มใหญ่ หมู่ที่ 5 ตำบลโนนตาล อำเภอท่าอุเทน จังหวัดนครพนม								500,000	
9. กิจกรรมโครงการขุดเจาะน้ำบาดาลเพื่อส่งเสริมอาชีพตามแนวทางปรัชญาเศรษฐกิจพอเพียงและแก้ไขปัญหาภัยแล้งและน้ำท่วมอย่างยั่งยืน แห่งที่ 2 บ้านกุดกุ่มใหญ่ หมู่ที่ 5 ตำบลโนนตาล อำเภอท่าอุเทน จังหวัดนครพนม								500,000	
10. กิจกรรมขุดเจาะน้ำบาดาลเพื่อส่งเสริมอาชีพตามแนวทางปรัชญาเศรษฐกิจพอเพียงและแก้ไขปัญหาภัยแล้งและน้ำท่วมอย่างยั่งยืน แห่งที่ 1 บ้านกระเสริม หมู่ที่ 6 ตำบลโนนตาล อำเภอท่าอุเทน จังหวัดนครพนม								500,000	
11. กิจกรรมขุดเจาะน้ำบาดาลเพื่อส่งเสริมอาชีพตามแนวทางปรัชญาเศรษฐกิจพอเพียงและแก้ไขปัญหาภัยแล้งและน้ำท่วมอย่างยั่งยืน แห่งที่ 2 บ้านกระเสริม หมู่ที่ 6 ตำบลโนนตาล อำเภอท่าอุเทน จังหวัดนครพนม								500,000	
12. กิจกรรมขุดเจาะน้ำบาดาลเพื่อส่งเสริมอาชีพตามแนวทางปรัชญาเศรษฐกิจพอเพียงและแก้ไขปัญหาภัยแล้งและน้ำท่วมอย่างยั่งยืน แห่งที่ 3 บ้านกระเสริม หมู่ที่ 6 ตำบลโนนตาล อำเภอท่าอุเทน จังหวัดนครพนม								500,000	
13. กิจกรรมขุดเจาะน้ำบาดาลเพื่อส่งเสริมอาชีพตามแนวทางปรัชญาเศรษฐกิจพอเพียงและแก้ไขปัญหาภัยแล้งและน้ำท่วมอย่างยั่งยืน แห่งที่ 1 บ้านกุดสะกอย หมู่ที่ 7 ตำบลโนนตาล อำเภอท่าอุเทน จังหวัดนครพนม								500,000	
14. กิจกรรมขุดเจาะน้ำบาดาลเพื่อส่งเสริมอาชีพตามแนวทางปรัชญาเศรษฐกิจพอเพียงและแก้ไขปัญหาภัยแล้งและน้ำท่วมอย่างยั่งยืน แห่งที่ 2 บ้านโพน หมู่ที่ 8 ตำบลโนนตาล อำเภอท่าอุเทน จังหวัดนครพนม								500,000	
15. กิจกรรมขุดเจาะน้ำบาดาลเพื่อส่งเสริมอาชีพตามแนวทางปรัชญาเศรษฐกิจพอเพียงและแก้ไขปัญหาภัยแล้งและน้ำท่วมอย่างยั่งยืน แห่งที่ 3 บ้านโพน หมู่ที่ 8 ตำบลโนนตาล อำเภอท่าอุเทน จังหวัดนครพนม								500,000	
16. กิจกรรมขุดเจาะน้ำบาดาลเพื่อส่งเสริมอาชีพตามแนวทางปรัชญาเศรษฐกิจพอเพียงและแก้ไขปัญหาภัยแล้งและน้ำท่วมอย่างยั่งยืน แห่งที่ 1 บ้านน้อยทวย หมู่ที่ 11 ตำบลโนนตาล อำเภอท่าอุเทน จังหวัดนครพนม								500,000	

แผนงาน/โครงการ	ยุทธศาสตร์ชาติ /แผนแม่บทฯ	แหล่งงปม.	หน่วยดำเนินการ	พ.ศ.2566	พ.ศ. 2567	พ.ศ. 2568	พ.ศ. 2569	พ.ศ. 2570	พ.ศ. 2566 - 2570
17. กิจกรรมขุดเจาะน้ำบาดาลเพื่อส่งเสริมอาชีพตามแนวทางปรัชญาเศรษฐกิจพอเพียงและแก้ไขปัญหาภัยแล้งและน้ำท่วมอย่างยั่งยืน แห่งที่ 1 บ้านธาตุหัวบึง หมู่ที่ 14 ตำบลโนนตาล อำเภอท่าอุเทน จังหวัดนครพนม								500,000	
18. กิจกรรมขุดเจาะน้ำบาดาลเพื่อส่งเสริมอาชีพตามแนวทางปรัชญาเศรษฐกิจพอเพียงและแก้ไขปัญหาภัยแล้งและน้ำท่วมอย่างยั่งยืน แห่งที่ 1 บ้านกลาง หมู่ที่ 15 ตำบลโนนตาล อำเภอท่าอุเทน จังหวัดนครพนม								500,000	
19.กิจกรรมขุดเจาะน้ำบาดาลเพื่อส่งเสริมอาชีพตามแนวทางปรัชญาเศรษฐกิจพอเพียงและแก้ไขปัญหาภัยแล้งและน้ำท่วมอย่างยั่งยืน แห่งที่ 1 บ้านท่าจำปา หมู่ที่ 1 ตำบลท่าจำปา อำเภอท่าอุเทน จังหวัดนครพนม								500,000	
20. กิจกรรมขุดเจาะน้ำบาดาลเพื่อส่งเสริมอาชีพตามแนวทางปรัชญาเศรษฐกิจพอเพียงและแก้ไขปัญหาภัยแล้งและน้ำท่วมอย่างยั่งยืน แห่งที่ 1 บ้านท่าจำปา หมู่ที่ 2 ตำบลท่าจำปา อำเภอท่าอุเทน จังหวัดนครพนม								500,000	
21. กิจกรรมขุดเจาะน้ำบาดาลเพื่อส่งเสริมอาชีพตามแนวทางปรัชญาเศรษฐกิจพอเพียงและแก้ไขปัญหาภัยแล้งและน้ำท่วมอย่างยั่งยืน แห่งที่ 1 บ้านคำพอก หมู่ที่ 3 ตำบลท่าจำปา อำเภอท่าอุเทน จังหวัดนครพนม								500,000	
22. กิจกรรมขุดเจาะน้ำบาดาลเพื่อส่งเสริมอาชีพตามแนวทางปรัชญาเศรษฐกิจพอเพียงและแก้ไขปัญหาภัยแล้งและน้ำท่วมอย่างยั่งยืน แห่งที่ 1 บ้านท่าดอกแก้ว หมู่ที่ 5 ตำบลท่าจำปา อำเภอท่าอุเทน จังหวัดนครพนม								500,000	
23. กิจกรรมขุดเจาะน้ำบาดาลเพื่อส่งเสริมอาชีพตามแนวทางปรัชญาเศรษฐกิจพอเพียงและแก้ไขปัญหาภัยแล้งและน้ำท่วมอย่างยั่งยืน แห่งที่ 1 บ้านท่าดอกแก้ว หมู่ที่ 6 ตำบลท่าจำปา อำเภอท่าอุเทน จังหวัดนครพนม								500,000	
24. กิจกรรมขุดเจาะน้ำบาดาลเพื่อส่งเสริมอาชีพตามแนวทางปรัชญาเศรษฐกิจพอเพียงและแก้ไขปัญหาภัยแล้งและน้ำท่วมอย่างยั่งยืน แห่งที่ 1 บ้านคำเตย หมู่ที่ 7 ตำบลท่าจำปา อำเภอท่าอุเทน จังหวัดนครพนม								500,000	
25. กิจกรรมขุดเจาะน้ำบาดาลเพื่อส่งเสริมอาชีพตามแนวทางปรัชญาเศรษฐกิจพอเพียงและแก้ไขปัญหาภัยแล้งและน้ำท่วมอย่างยั่งยืน แห่งที่ 1 บ้านท่าแต้ หมู่ที่ 11 ตำบลท่าจำปา อำเภอท่าอุเทน จังหวัดนครพนม								500,000	
26. กิจกรรมขุดเจาะน้ำบาดาลเพื่อส่งเสริมอาชีพตามแนวทางปรัชญาเศรษฐกิจพอเพียงและแก้ไขปัญหาภัยแล้งและน้ำท่วมอย่างยั่งยืน แห่งที่ 2 บ้านนาดอกไม้ หมู่ที่ 12 ตำบลท่าจำปา อำเภอท่าอุเทน จังหวัดนครพนม								500,000	
27. กิจกรรมขุดเจาะน้ำบาดาลเพื่อส่งเสริมอาชีพตามแนวทางปรัชญาเศรษฐกิจพอเพียงและแก้ไขปัญหาภัยแล้งและน้ำท่วมอย่างยั่งยืน แห่งที่ 1 บ้านห้วยพระ หมู่ที่ 14 ตำบลท่าจำปา อำเภอท่าอุเทน จังหวัดนครพนม								500,000	

แผนงาน/โครงการ	ยุทธศาสตร์ชาติ /แผนแม่บทฯ	แหล่งงปม.	หน่วยดำเนินการ	พ.ศ.2566	พ.ศ. 2567	พ.ศ. 2568	พ.ศ. 2569	พ.ศ. 2570	พ.ศ. 2566 - 2570
28. กิจกรรมขุดเจาะน้ำบาดาลเพื่อส่งเสริมอาชีพตามแนวทางปรัชญาเศรษฐกิจพอเพียงและแก้ไขปัญหาภัยแล้งและน้ำท่วมอย่างยั่งยืน แห่งที่ 1 บ้านดอนแดงน้อย หมู่ที่ 15 ตำบลท่าจำปา อำเภอท่าอุเทน จังหวัดนครพนม								500,000	
29. กิจกรรมขุดเจาะน้ำบาดาลเพื่อส่งเสริมอาชีพตามแนวทางปรัชญาเศรษฐกิจพอเพียงและแก้ไขปัญหาภัยแล้งและน้ำท่วมอย่างยั่งยืน แห่งที่ 1 บ้านไชยบุรี หมู่ที่ 1 ตำบลไชยบุรี อำเภอท่าอุเทน จังหวัดนครพนม								500,000	
30. กิจกรรมขุดเจาะน้ำบาดาลเพื่อส่งเสริมอาชีพตามแนวทางปรัชญาเศรษฐกิจพอเพียงและแก้ไขปัญหาภัยแล้งและน้ำท่วมอย่างยั่งยืน แห่งที่ 1 บ้านนาหนองบก หมู่ที่ 4 ตำบลไชยบุรี อำเภอท่าอุเทน จังหวัดนครพนม								500,000	
31. กิจกรรมขุดเจาะน้ำบาดาลเพื่อส่งเสริมอาชีพตามแนวทางปรัชญาเศรษฐกิจพอเพียงและแก้ไขปัญหาภัยแล้งและน้ำท่วมอย่างยั่งยืน แห่งที่ 1 บ้านหาดกวน หมู่ที่ 5 ตำบลไชยบุรี อำเภอท่าอุเทน จังหวัดนครพนม								500,000	
32. กิจกรรมขุดเจาะน้ำบาดาลเพื่อส่งเสริมอาชีพตามแนวทางปรัชญาเศรษฐกิจพอเพียงและแก้ไขปัญหาภัยแล้งและน้ำท่วมอย่างยั่งยืน แห่งที่ 1 บ้านนาเพียง หมู่ที่ 6 ตำบลไชยบุรี อำเภอท่าอุเทน จังหวัดนครพนม								500,000	
33. กิจกรรมขุดเจาะน้ำบาดาลเพื่อส่งเสริมอาชีพตามแนวทางปรัชญาเศรษฐกิจพอเพียงและแก้ไขปัญหาภัยแล้งและน้ำท่วมอย่างยั่งยืน แห่งที่ 2 บ้านแก้วปัดโป่ง หมู่ที่ 9 ตำบลไชยบุรี อำเภอท่าอุเทน จังหวัดนครพนม								500,000	
34. กิจกรรมขุดเจาะน้ำบาดาลเพื่อส่งเสริมอาชีพตามแนวทางปรัชญาเศรษฐกิจพอเพียงและแก้ไขปัญหาภัยแล้งและน้ำท่วมอย่างยั่งยืน แห่งที่ 1 บ้านตาลปากน้ำ หมู่ที่ 11 ตำบลไชยบุรี อำเภอท่าอุเทน จังหวัดนครพนม								500,000	
35. กิจกรรมขุดเจาะน้ำบาดาลเพื่อส่งเสริมอาชีพตามแนวทางปรัชญาเศรษฐกิจพอเพียงและแก้ไขปัญหาภัยแล้งและน้ำท่วมอย่างยั่งยืน แห่งที่ 1 บ้านวังโพธิ์ หมู่ที่ 12 ตำบลไชยบุรี อำเภอท่าอุเทน จังหวัดนครพนม								500,000	
36. กิจกรรมขุดเจาะน้ำบาดาลเพื่อส่งเสริมอาชีพตามแนวทางปรัชญาเศรษฐกิจพอเพียงและแก้ไขปัญหาภัยแล้งและน้ำท่วมอย่างยั่งยืน แห่งที่ 1 บ้านหาดกวน หมู่ที่ 13 ตำบลไชยบุรี อำเภอท่าอุเทน จังหวัดนครพนม								500,000	
37. กิจกรรมขุดเจาะน้ำบาดาลเพื่อส่งเสริมอาชีพตามแนวทางปรัชญาเศรษฐกิจพอเพียงและแก้ไขปัญหาภัยแล้งและน้ำท่วมอย่างยั่งยืน แห่งที่ 1 บ้านหนองบัวหลวง หมู่ที่ 14 ตำบลไชยบุรี อำเภอท่าอุเทน จังหวัดนครพนม								500,000	
38. กิจกรรมขุดเจาะน้ำบาดาลเพื่อส่งเสริมอาชีพตามแนวทางปรัชญาเศรษฐกิจพอเพียงและแก้ไขปัญหาภัยแล้งและน้ำท่วมอย่างยั่งยืน แห่งที่ 1 บ้านม่วงเหล่าหลวง หมู่ที่ 16 ตำบลไชยบุรี อำเภอท่าอุเทน จังหวัดนครพนม								500,000	
39. กิจกรรมขุดเจาะน้ำบาดาลเพื่อส่งเสริมอาชีพตามแนวทางปรัชญาเศรษฐกิจพอเพียงและแก้ไขปัญหาภัยแล้งและน้ำท่วมอย่างยั่งยืน แห่งที่ 1 บ้านแก้วปัดโป่ง หมู่ที่ 17 ตำบลไชยบุรี อำเภอท่าอุเทน จังหวัดนครพนม								500,000	

แผนงาน/โครงการ	ยุทธศาสตร์ชาติ /แผนแม่บทฯ	แหล่งงปม.	หน่วยดำเนินการ	พ.ศ.2566	พ.ศ. 2567	พ.ศ. 2568	พ.ศ. 2569	พ.ศ. 2570	พ.ศ. 2566 - 2570
40. กิจกรรมขุดเจาะน้ำบาดาลเพื่อส่งเสริมอาชีพตามแนวทางปรัชญาเศรษฐกิจพอเพียงและแก้ไขปัญหาภัยแล้งและน้ำท่วมอย่างยั่งยืน แห่งที่ 1 บ้านพนอม หมู่ที่ 1 ตำบลพนอม อำเภอท่าอุเทน จังหวัดนครพนม								500,000	
41. กิจกรรมขุดเจาะน้ำบาดาลเพื่อส่งเสริมอาชีพตามแนวทางปรัชญาเศรษฐกิจพอเพียงและแก้ไขปัญหาภัยแล้งและน้ำท่วมอย่างยั่งยืน แห่งที่ 2 บ้านเหล่าศรี หมู่ที่ 7 ตำบลพนอม อำเภอท่าอุเทน จังหวัดนครพนม								500,000	
42. กิจกรรมขุดเจาะน้ำบาดาลเพื่อส่งเสริมอาชีพตามแนวทางปรัชญาเศรษฐกิจพอเพียงและแก้ไขปัญหาภัยแล้งและน้ำท่วมอย่างยั่งยืน แห่งที่ 1 บ้านเหล่าหนาด หมู่ที่ 8 ตำบลพนอม อำเภอท่าอุเทน จังหวัดนครพนม								500,000	
43. กิจกรรมขุดเจาะน้ำบาดาลเพื่อส่งเสริมอาชีพตามแนวทางปรัชญาเศรษฐกิจพอเพียงและแก้ไขปัญหาภัยแล้งและน้ำท่วมอย่างยั่งยืน แห่งที่ 1 บ้านนากระเสิม หมู่ที่ 10 ตำบลพนอม อำเภอท่าอุเทน จังหวัดนครพนม								500,000	
44. กิจกรรมขุดเจาะน้ำบาดาลเพื่อส่งเสริมอาชีพตามแนวทางปรัชญาเศรษฐกิจพอเพียงและแก้ไขปัญหาภัยแล้งและน้ำท่วมอย่างยั่งยืน แห่งที่ 1 บ้านพะทาย หมู่ที่ 3 ตำบลพะทาย อำเภอท่าอุเทน จังหวัดนครพนม								500,000	
45. กิจกรรมขุดเจาะน้ำบาดาลเพื่อส่งเสริมอาชีพตามแนวทางปรัชญาเศรษฐกิจพอเพียงและแก้ไขปัญหาภัยแล้งและน้ำท่วมอย่างยั่งยืน แห่งที่ 2 บ้านพะทาย หมู่ที่ 3 ตำบลพะทาย อำเภอท่าอุเทน จังหวัดนครพนม								500,000	
46. กิจกรรมขุดเจาะน้ำบาดาลเพื่อส่งเสริมอาชีพตามแนวทางปรัชญาเศรษฐกิจพอเพียงและแก้ไขปัญหาภัยแล้งและน้ำท่วมอย่างยั่งยืน แห่งที่ 3 บ้านพะทาย หมู่ที่ 3 ตำบลพะทาย อำเภอท่าอุเทน จังหวัดนครพนม								500,000	
47. กิจกรรมขุดเจาะน้ำบาดาลเพื่อส่งเสริมอาชีพตามแนวทางปรัชญาเศรษฐกิจพอเพียงและแก้ไขปัญหาภัยแล้งและน้ำท่วมอย่างยั่งยืน แห่งที่ 1 บ้านพะทาย หมู่ที่ 4 ตำบลพะทาย อำเภอท่าอุเทน จังหวัดนครพนม								500,000	
48. กิจกรรมขุดเจาะน้ำบาดาลเพื่อส่งเสริมอาชีพตามแนวทางปรัชญาเศรษฐกิจพอเพียงและแก้ไขปัญหาภัยแล้งและน้ำท่วมอย่างยั่งยืน แห่งที่ 2 บ้านพะทาย หมู่ที่ 4 ตำบลพะทาย อำเภอท่าอุเทน จังหวัดนครพนม								500,000	
49. กิจกรรมขุดเจาะน้ำบาดาลเพื่อส่งเสริมอาชีพตามแนวทางปรัชญาเศรษฐกิจพอเพียงและแก้ไขปัญหาภัยแล้งและน้ำท่วมอย่างยั่งยืน แห่งที่ 3 บ้านพะทาย หมู่ที่ 4 ตำบลพะทาย อำเภอท่าอุเทน จังหวัดนครพนม								500,000	
50. กิจกรรมรขุดเจาะน้ำบาดาลเพื่อส่งเสริมอาชีพตามแนวทางปรัชญาเศรษฐกิจพอเพียงและแก้ไขปัญหาภัยแล้งและน้ำท่วมอย่างยั่งยืน แห่งที่ 1 บ้านพะทาย หมู่ที่ 5 ตำบลพะทาย อำเภอท่าอุเทน จังหวัดนครพนม								500,000	
51. กิจกรรมขุดเจาะน้ำบาดาลเพื่อส่งเสริมอาชีพตามแนวทางปรัชญาเศรษฐกิจพอเพียงและแก้ไขปัญหาภัยแล้งและน้ำท่วมอย่างยั่งยืน แห่งที่ 1 บ้านหนองแวง หมู่ที่ 6 ตำบลพะทาย อำเภอท่าอุเทน จังหวัดนครพนม								500,000	

แผนงาน/โครงการ	ยุทธศาสตร์ชาติ /แผนแม่บทฯ	แหล่งงปม.	หน่วยดำเนินการ	พ.ศ.2566	พ.ศ. 2567	พ.ศ. 2568	พ.ศ. 2569	พ.ศ. 2570	พ.ศ. 2566 - 2570
52. กิจกรรมขุดเจาะน้ำบาดาลเพื่อส่งเสริมอาชีพตามแนวทางปรัชญาเศรษฐกิจพอเพียงและแก้ไขปัญหาภัยแล้งและน้ำท่วมอย่างยั่งยืน แห่งที่ 1 บ้านปากทวย หมู่ที่ 5 ตำบลเวินพระบาท อำเภอท่าอุเทน จังหวัดนครพนม								500,000	
53. กิจกรรมขุดเจาะน้ำบาดาลเพื่อส่งเสริมอาชีพตามแนวทางปรัชญาเศรษฐกิจพอเพียงและแก้ไขปัญหาภัยแล้งและน้ำท่วมอย่างยั่งยืน แห่งที่ 1 บ้านม่วง หมู่ที่ 7 ตำบลเวินพระบาท อำเภอท่าอุเทน จังหวัดนครพนม								500,000	
54. กิจกรรมขุดเจาะน้ำบาดาลเพื่อส่งเสริมอาชีพตามแนวทางปรัชญาเศรษฐกิจพอเพียงและแก้ไขปัญหาภัยแล้งและน้ำท่วมอย่างยั่งยืน แห่งที่ 2 บ้านม่วง หมู่ที่ 7 ตำบลเวินพระบาท อำเภอท่าอุเทน จังหวัดนครพนม								500,000	
55. กิจกรรมขุดเจาะน้ำบาดาลเพื่อส่งเสริมอาชีพตามแนวทางปรัชญาเศรษฐกิจพอเพียงและแก้ไขปัญหาภัยแล้งและน้ำท่วมอย่างยั่งยืน แห่งที่ 1 บ้านนาโสก หมู่ที่ 10 ตำบลเวินพระบาท อำเภอท่าอุเทน จังหวัดนครพนม								500,000	
56. กิจกรรมขุดเจาะน้ำบาดาลเพื่อส่งเสริมอาชีพตามแนวทางปรัชญาเศรษฐกิจพอเพียงและแก้ไขปัญหาภัยแล้งและน้ำท่วมอย่างยั่งยืน แห่งที่ 1 บ้านรามราช หมู่ที่ 1 ตำบลรามราช อำเภอท่าอุเทน จังหวัดนครพนม								500,000	
57. กิจกรรมขุดเจาะน้ำบาดาลเพื่อส่งเสริมอาชีพตามแนวทางปรัชญาเศรษฐกิจพอเพียงและแก้ไขปัญหาภัยแล้งและน้ำท่วมอย่างยั่งยืน แห่งที่ 1 บ้านแพง หมู่ที่ 3 ตำบลรามราช อำเภอท่าอุเทน จังหวัดนครพนม								500,000	
58. กิจกรรมขุดเจาะน้ำบาดาลเพื่อส่งเสริมอาชีพตามแนวทางปรัชญาเศรษฐกิจพอเพียงและแก้ไขปัญหาภัยแล้งและน้ำท่วมอย่างยั่งยืน แห่งที่ 1 บ้านโพนค้อ หมู่ที่ 4 ตำบลรามราช อำเภอท่าอุเทน จังหวัดนครพนม								500,000	
59. กิจกรรมขุดเจาะน้ำบาดาลเพื่อส่งเสริมอาชีพตามแนวทางปรัชญาเศรษฐกิจพอเพียงและแก้ไขปัญหาภัยแล้งและน้ำท่วมอย่างยั่งยืน แห่งที่ 1 บ้านโพนก่อ หมู่ที่ 6 ตำบลรามราช อำเภอท่าอุเทน จังหวัดนครพนม								500,000	
60. กิจกรรมขุดเจาะน้ำบาดาลเพื่อส่งเสริมอาชีพตามแนวทางปรัชญาเศรษฐกิจพอเพียงและแก้ไขปัญหาภัยแล้งและน้ำท่วมอย่างยั่งยืน แห่งที่ 1 บ้านสะพัง หมู่ที่ 7 ตำบลรามราช อำเภอท่าอุเทน จังหวัดนครพนม								500,000	
61. กิจกรรมขุดเจาะน้ำบาดาลเพื่อส่งเสริมอาชีพตามแนวทางปรัชญาเศรษฐกิจพอเพียงและแก้ไขปัญหาภัยแล้งและน้ำท่วมอย่างยั่งยืน แห่งที่ 1 บ้านโพนแดงน้อย หมู่ที่ 8 ตำบลรามราช อำเภอท่าอุเทน จังหวัดนครพนม								500,000	
62. กิจกรรมขุดเจาะน้ำบาดาลเพื่อส่งเสริมอาชีพตามแนวทางปรัชญาเศรษฐกิจพอเพียงและแก้ไขปัญหาภัยแล้งและน้ำท่วมอย่างยั่งยืน แห่งที่ 2 บ้านโพนแดงน้อย หมู่ที่ 8 ตำบลรามราช อำเภอท่าอุเทน จังหวัดนครพนม								500,000	
63. กิจกรรมขุดเจาะน้ำบาดาลเพื่อส่งเสริมอาชีพตามแนวทางปรัชญาเศรษฐกิจพอเพียงและแก้ไขปัญหาภัยแล้งและน้ำท่วมอย่างยั่งยืน แห่งที่ 1 บ้านโพนแดงใหญ่ หมู่ที่ 9 ตำบลรามราช อำเภอท่าอุเทน จังหวัดนครพนม								500,000	

แผนงาน/โครงการ	ยุทธศาสตร์ชาติ /แผนแม่บทฯ	แหล่งงปม.	หน่วยดำเนินการ	พ.ศ.2566	พ.ศ. 2567	พ.ศ. 2568	พ.ศ. 2569	พ.ศ. 2570	พ.ศ. 2566 - 2570
64. กิจกรรมขุดเจาะน้ำบาดาลเพื่อส่งเสริมอาชีพตามแนวทางปรัชญาเศรษฐกิจพอเพียงและแก้ไขปัญหาภัยแล้งและน้ำท่วมอย่างยั่งยืน แห่งที่ 1 บ้านบะหว้า หมู่ที่ 10 ตำบลรามราช อำเภอท่าอุเทน จังหวัดนครพนม								500,000	
65. กิจกรรมขุดเจาะน้ำบาดาลเพื่อส่งเสริมอาชีพตามแนวทางปรัชญาเศรษฐกิจพอเพียงและแก้ไขปัญหาภัยแล้งและน้ำท่วมอย่างยั่งยืน แห่งที่ 1 บ้านบุ่ง หมู่ที่ 11 ตำบลรามราช อำเภอท่าอุเทน จังหวัดนครพนม								500,000	
66. กิจกรรมขุดเจาะน้ำบาดาลเพื่อส่งเสริมอาชีพตามแนวทางปรัชญาเศรษฐกิจพอเพียงและแก้ไขปัญหาภัยแล้งและน้ำท่วมอย่างยั่งยืน แห่งที่ 1 บ้านหินแฮ่ หมู่ที่ 12 ตำบลรามราช อำเภอท่าอุเทน จังหวัดนครพนม								500,000	
67. กิจกรรมขุดเจาะน้ำบาดาลเพื่อส่งเสริมอาชีพตามแนวทางปรัชญาเศรษฐกิจพอเพียงและแก้ไขปัญหาภัยแล้งและน้ำท่วมอย่างยั่งยืน แห่งที่ 2 บ้านหินแฮ่ หมู่ที่ 12 ตำบลรามราช อำเภอท่าอุเทน จังหวัดนครพนม								500,000	
68. กิจกรรมขุดเจาะน้ำบาดาลเพื่อส่งเสริมอาชีพตามแนวทางปรัชญาเศรษฐกิจพอเพียงและแก้ไขปัญหาภัยแล้งและน้ำท่วมอย่างยั่งยืน แห่งที่ 1 บ้านม่วงไข่ หมู่ที่ 13 ตำบลรามราช อำเภอท่าอุเทน จังหวัดนครพนม								500,000	
69. กิจกรรมขุดเจาะน้ำบาดาลเพื่อส่งเสริมอาชีพตามแนวทางปรัชญาเศรษฐกิจพอเพียงและแก้ไขปัญหาภัยแล้งและน้ำท่วมอย่างยั่งยืน แห่งที่ 1 บ้านหนองบาก หมู่ที่ 15 ตำบลรามราช อำเภอท่าอุเทน จังหวัดนครพนม								500,000	
70. กิจกรรมขุดเจาะน้ำบาดาลเพื่อส่งเสริมอาชีพตามแนวทางปรัชญาเศรษฐกิจพอเพียงและแก้ไขปัญหาภัยแล้งและน้ำท่วมอย่างยั่งยืน แห่งที่ 1 บ้านเนินบ่อทอง หมู่ที่ 16 ตำบลรามราช อำเภอท่าอุเทน จังหวัดนครพนม								500,000	
71. กิจกรรมขุดเจาะน้ำบาดาลเพื่อส่งเสริมอาชีพตามแนวทางปรัชญาเศรษฐกิจพอเพียงและแก้ไขปัญหาภัยแล้งและน้ำท่วมอย่างยั่งยืน แห่งที่ 1 บ้านรามราช หมู่ที่ 17 ตำบลรามราช อำเภอท่าอุเทน จังหวัดนครพนม								500,000	
72. กิจกรรมขุดเจาะน้ำบาดาลเพื่อส่งเสริมอาชีพตามแนวทางปรัชญาเศรษฐกิจพอเพียงและแก้ไขปัญหาภัยแล้งและน้ำท่วมอย่างยั่งยืน แห่งที่ 1 บ้านหนองเทา หมู่ที่ 1 ตำบลหนองเทา อำเภอท่าอุเทน จังหวัดนครพนม								500,000	
73. กิจกรรมขุดเจาะน้ำบาดาลเพื่อส่งเสริมอาชีพตามแนวทางปรัชญาเศรษฐกิจพอเพียงและแก้ไขปัญหาภัยแล้งและน้ำท่วมอย่างยั่งยืน แห่งที่ 1 บ้านท่าหนามแก้ว หมู่ที่ 3 ตำบลหนองเทา อำเภอท่าอุเทน จังหวัดนครพนม								500,000	
74. กิจกรรมขุดเจาะน้ำบาดาลเพื่อส่งเสริมอาชีพตามแนวทางปรัชญาเศรษฐกิจพอเพียงและแก้ไขปัญหาภัยแล้งและน้ำท่วมอย่างยั่งยืน แห่งที่ 1 บ้านเหล่าสวนกล้วย หมู่ที่ 4 ตำบลหนองเทา อำเภอท่าอุเทน จังหวัดนครพนม								500,000	
75. กิจกรรมขุดเจาะน้ำบาดาลเพื่อส่งเสริมอาชีพตามแนวทางปรัชญาเศรษฐกิจพอเพียงและแก้ไขปัญหาภัยแล้งและน้ำท่วมอย่างยั่งยืน แห่งที่ 1 บ้านหาดทรายเพ หมู่ที่ 5 ตำบลหนองเทา อำเภอท่าอุเทน จังหวัดนครพนม								500,000	

แผนงาน/โครงการ	ยุทธศาสตร์ชาติ /แผนแม่บทฯ	แหล่งงปม.	หน่วยดำเนินการ	พ.ศ.2566	พ.ศ. 2567	พ.ศ. 2568	พ.ศ. 2569	พ.ศ. 2570	พ.ศ. 2566 - 2570
76. กิจกรรมขุดเจาะน้ำบาดาลเพื่อส่งเสริมอาชีพตามแนวทางปรัชญาเศรษฐกิจพอเพียงและแก้ไขปัญหาภัยแล้งและน้ำท่วมอย่างยั่งยืน แห่งที่ 2 บ้านหนองเทา หมู่ที่ 7 ตำบลหนองเทา อำเภอท่าอุเทน จังหวัดนครพนม								500,000	
77. กิจกรรมขุดเจาะน้ำบาดาลเพื่อส่งเสริมอาชีพตามแนวทางปรัชญาเศรษฐกิจพอเพียงและแก้ไขปัญหาภัยแล้งและน้ำท่วมอย่างยั่งยืน แห่งที่ 3 บ้านหนองเทา หมู่ที่ 7 ตำบลหนองเทา อำเภอท่าอุเทน จังหวัดนครพนม								500,000	
78. กิจกรรมขุดเจาะน้ำบาดาลเพื่อส่งเสริมอาชีพตามแนวทางปรัชญาเศรษฐกิจพอเพียงและแก้ไขปัญหาภัยแล้งและน้ำท่วมอย่างยั่งยืน แห่งที่ 1 บ้านน้อยลวงมอง หมู่ที่ 8 ตำบลหนองเทา อำเภอท่าอุเทน จังหวัดนครพนม								500,000	
79. กิจกรรมขุดเจาะน้ำบาดาลเพื่อส่งเสริมอาชีพตามแนวทางปรัชญาเศรษฐกิจพอเพียงและแก้ไขปัญหาภัยแล้งและน้ำท่วมอย่างยั่งยืน แห่งที่ 2 บ้านน้อยลวงมอง หมู่ที่ 8 ตำบลหนองเทา อำเภอท่าอุเทน จังหวัดนครพนม								500,000	
80. กิจกรรมขุดเจาะน้ำบาดาลเพื่อส่งเสริมอาชีพตามแนวทางปรัชญาเศรษฐกิจพอเพียงและแก้ไขปัญหาภัยแล้งและน้ำท่วมอย่างยั่งยืน แห่งที่ 3 บ้านน้อยลวงมอง หมู่ที่ 8 ตำบลหนองเทา อำเภอท่าอุเทน จังหวัดนครพนม								500,000	
81. กิจกรรมขุดเจาะน้ำบาดาลเพื่อส่งเสริมอาชีพตามแนวทางปรัชญาเศรษฐกิจพอเพียงและแก้ไขปัญหาภัยแล้งและน้ำท่วมอย่างยั่งยืน แห่งที่ 1 บ้านดอนยานาง หมู่ที่ 1 ตำบลนาทราย อำเภอเมืองนครพนม จังหวัดนครพนม								500,000	
82. กิจกรรมขุดเจาะน้ำบาดาลเพื่อส่งเสริมอาชีพตามแนวทางปรัชญาเศรษฐกิจพอเพียงและแก้ไขปัญหาภัยแล้งและน้ำท่วมอย่างยั่งยืน แห่งที่ 1 บ้านโพนงาม หมู่ที่ 3 ตำบลนาทราย อำเภอเมืองนครพนม จังหวัดนครพนม								500,000	
83. กิจกรรมขุดเจาะน้ำบาดาลเพื่อส่งเสริมอาชีพตามแนวทางปรัชญาเศรษฐกิจพอเพียงและแก้ไขปัญหาภัยแล้งและน้ำท่วมอย่างยั่งยืน แห่งที่ 1 บ้านนาคำกลาง หมู่ที่ 4 ตำบลนาทราย อำเภอเมืองนครพนม จังหวัดนครพนม								500,000	
84. กิจกรรมขุดเจาะน้ำบาดาลเพื่อส่งเสริมอาชีพตามแนวทางปรัชญาเศรษฐกิจพอเพียงและแก้ไขปัญหาภัยแล้งและน้ำท่วมอย่างยั่งยืน แห่งที่ 1 บ้านอ่างคำ หมู่ที่ 5 ตำบลนาทราย อำเภอเมืองนครพนม จังหวัดนครพนม								500,000	
85. กิจกรรมขุดเจาะน้ำบาดาลเพื่อส่งเสริมอาชีพตามแนวทางปรัชญาเศรษฐกิจพอเพียงและแก้ไขปัญหาภัยแล้งและน้ำท่วมอย่างยั่งยืน แห่งที่ 1 บ้านหัวโพน หมู่ที่ 6 ตำบลนาทราย อำเภอเมืองนครพนม จังหวัดนครพนม								500,000	
86. กิจกรรมขุดเจาะน้ำบาดาลเพื่อส่งเสริมอาชีพตามแนวทางปรัชญาเศรษฐกิจพอเพียงและแก้ไขปัญหาภัยแล้งและน้ำท่วมอย่างยั่งยืน แห่งที่ 1 บ้านหนองบัว หมู่ที่ 1 ตำบลนาราชควาย อำเภอเมืองนครพนม จังหวัดนครพนม								500,000	

แผนงาน/โครงการ	ยุทธศาสตร์ชาติ /แผนแม่บทฯ	แหล่งงปม.	หน่วยดำเนินการ	พ.ศ.2566	พ.ศ. 2567	พ.ศ. 2568	พ.ศ. 2569	พ.ศ. 2570	พ.ศ. 2566 - 2570
87. กิจกรรมขุดเจาะน้ำบาดาลเพื่อส่งเสริมอาชีพตามแนวทางปรัชญาเศรษฐกิจพอเพียงและแก้ไขปัญหาภัยแล้งและน้ำท่วมอย่างยั่งยืน แห่งที่ 1 บ้านนาราชควายกลาง หมู่ที่ 6 ตำบลนาราชควาย อำเภอเมืองนครพนม จังหวัดนครพนม								500,000	
88. กิจกรรมขุดเจาะน้ำบาดาลเพื่อส่งเสริมอาชีพตามแนวทางปรัชญาเศรษฐกิจพอเพียงและแก้ไขปัญหาภัยแล้งและน้ำท่วมอย่างยั่งยืน แห่งที่ 1 บ้านเนินสะอาด หมู่ที่ 8 ตำบลนาราชควาย อำเภอเมืองนครพนม จังหวัดนครพนม								500,000	
89. กิจกรรมขุดเจาะน้ำบาดาลเพื่อส่งเสริมอาชีพตามแนวทางปรัชญาเศรษฐกิจพอเพียงและแก้ไขปัญหาภัยแล้งและน้ำท่วมอย่างยั่งยืน แห่งที่ 1 บ้านหนองแวง หมู่ที่ 9 ตำบลนาราชควาย อำเภอเมืองนครพนม จังหวัดนครพนม								500,000	
90. กิจกรรมขุดเจาะน้ำบาดาลเพื่อส่งเสริมอาชีพตามแนวทางปรัชญาเศรษฐกิจพอเพียงและแก้ไขปัญหาภัยแล้งและน้ำท่วมอย่างยั่งยืน แห่งที่ 1 บ้านหนองบัว หมู่ที่ 1 ตำบลกุรุคุ อำเภอเมืองนครพนม จังหวัดนครพนม								500,000	
91. กิจกรรมขุดเจาะน้ำบาดาลเพื่อส่งเสริมอาชีพตามแนวทางปรัชญาเศรษฐกิจพอเพียงและแก้ไขปัญหาภัยแล้งและน้ำท่วมอย่างยั่งยืน แห่งที่ 1 บ้านกุรุคุ หมู่ที่ 6 ตำบลกุรุคุ อำเภอเมืองนครพนม จังหวัดนครพนม								500,000	
92. กิจกรรมขุดเจาะน้ำบาดาลเพื่อส่งเสริมอาชีพตามแนวทางปรัชญาเศรษฐกิจพอเพียงและแก้ไขปัญหาภัยแล้งและน้ำท่วมอย่างยั่งยืน แห่งที่ 2 บ้านกุรุคุ หมู่ที่ 6 ตำบลกุรุคุ อำเภอเมืองนครพนม จังหวัดนครพนม								500,000	
93. กิจกรรมขุดเจาะน้ำบาดาลเพื่อส่งเสริมอาชีพตามแนวทางปรัชญาเศรษฐกิจพอเพียงและแก้ไขปัญหาภัยแล้งและน้ำท่วมอย่างยั่งยืน แห่งที่ 2 บ้านผึ้ง หมู่ที่ 1 ตำบลบ้านผึ้ง อำเภอเมืองนครพนม จังหวัดนครพนม								500,000	
94. กิจกรรมขุดเจาะน้ำบาดาลเพื่อส่งเสริมอาชีพตามแนวทางปรัชญาเศรษฐกิจพอเพียงและแก้ไขปัญหาภัยแล้งและน้ำท่วมอย่างยั่งยืน แห่งที่ 2 บ้านเทพพนม หมู่ที่ 14 ตำบลบ้านผึ้ง อำเภอเมืองนครพนม จังหวัดนครพนม								500,000	
95. กิจกรรมขุดเจาะน้ำบาดาลเพื่อส่งเสริมอาชีพตามแนวทางปรัชญาเศรษฐกิจพอเพียงและแก้ไขปัญหาภัยแล้งและน้ำท่วมอย่างยั่งยืน แห่งที่ 1 บ้านผึ้ง หมู่ที่ 15 ตำบลบ้านผึ้ง อำเภอเมืองนครพนม จังหวัดนครพนม								500,000	
96. กิจกรรมขุดเจาะน้ำบาดาลเพื่อส่งเสริมอาชีพตามแนวทางปรัชญาเศรษฐกิจพอเพียงและแก้ไขปัญหาภัยแล้งและน้ำท่วมอย่างยั่งยืน แห่งที่ 2 บ้านผึ้ง หมู่ที่ 15 ตำบลบ้านผึ้ง อำเภอเมืองนครพนม จังหวัดนครพนม								500,000	
97. กิจกรรมขุดเจาะน้ำบาดาลเพื่อส่งเสริมอาชีพตามแนวทางปรัชญาเศรษฐกิจพอเพียงและแก้ไขปัญหาภัยแล้งและน้ำท่วมอย่างยั่งยืน แห่งที่ 1 บ้านวังกระแส หมู่ที่ 16 ตำบลบ้านผึ้ง อำเภอเมืองนครพนม จังหวัดนครพนม								500,000	

แผนงาน/โครงการ	ยุทธศาสตร์ชาติ /แผนแม่บทฯ	แหล่งงปม.	หน่วยดำเนินการ	พ.ศ.2566	พ.ศ. 2567	พ.ศ. 2568	พ.ศ. 2569	พ.ศ. 2570	พ.ศ. 2566 - 2570
98. กิจกรรมขุดเจาะน้ำบาดาลเพื่อส่งเสริมอาชีพตามแนวทางปรัชญาเศรษฐกิจพอเพียงและแก้ไขปัญหาภัยแล้งและน้ำท่วมอย่างยั่งยืน แห่งที่ 1 บ้านสำราญใต้ หมู่ที่ 3 ตำบลอาจสามารถ อำเภอเมืองนครพนม จังหวัดนครพนม								500,000	
99. กิจกรรมขุดเจาะน้ำบาดาลเพื่อส่งเสริมอาชีพตามแนวทางปรัชญาเศรษฐกิจพอเพียงและแก้ไขปัญหาภัยแล้งและน้ำท่วมอย่างยั่งยืน แห่งที่ 1 บ้านอาจสามารถ หมู่ที่ 5 ตำบลอาจสามารถ อำเภอเมืองนครพนม จังหวัดนครพนม								500,000	
100. กิจกรรมขุดเจาะน้ำบาดาลเพื่อส่งเสริมอาชีพตามแนวทางปรัชญาเศรษฐกิจพอเพียงและแก้ไขปัญหาภัยแล้งและน้ำท่วมอย่างยั่งยืน แห่งที่ 1 บ้านนาหัวบ่อ หมู่ที่ 7 ตำบลอาจสามารถ อำเภอเมืองนครพนม จังหวัดนครพนม								500,000	
101. กิจกรรมขุดเจาะน้ำบาดาลเพื่อส่งเสริมอาชีพตามแนวทางปรัชญาเศรษฐกิจพอเพียงและแก้ไขปัญหาภัยแล้งและน้ำท่วมอย่างยั่งยืน แห่งที่ 1 บ้านคำเกิ้ม หมู่ที่ 8 ตำบลอาจสามารถ อำเภอเมืองนครพนม จังหวัดนครพนม								500,000	
102. กิจกรรมขุดเจาะน้ำบาดาลเพื่อส่งเสริมอาชีพตามแนวทางปรัชญาเศรษฐกิจพอเพียงและแก้ไขปัญหาภัยแล้งและน้ำท่วมอย่างยั่งยืน แห่งที่ 1 บ้านห้อม หมู่ที่ 11 ตำบลอาจสามารถ อำเภอเมืองนครพนม จังหวัดนครพนม								500,000	
103. กิจกรรมขุดเจาะน้ำบาดาลเพื่อส่งเสริมอาชีพตามแนวทางปรัชญาเศรษฐกิจพอเพียงและแก้ไขปัญหาภัยแล้งและน้ำท่วมอย่างยั่งยืน แห่งที่ 1 บ้านชะโงม หมู่ที่ 5 ตำบลขามเฒ่า อำเภอเมืองนครพนม จังหวัดนครพนม								500,000	
104. กิจกรรมขุดเจาะน้ำบาดาลเพื่อส่งเสริมอาชีพตามแนวทางปรัชญาเศรษฐกิจพอเพียงและแก้ไขปัญหาภัยแล้งและน้ำท่วมอย่างยั่งยืน แห่งที่ 2 บ้านกล้วย หมู่ที่ 7 ตำบลขามเฒ่า อำเภอเมืองนครพนม จังหวัดนครพนม								500,000	
105. กิจกรรมขุดเจาะน้ำบาดาลเพื่อส่งเสริมอาชีพตามแนวทางปรัชญาเศรษฐกิจพอเพียงและแก้ไขปัญหาภัยแล้งและน้ำท่วมอย่างยั่งยืน แห่งที่ 3 บ้านกล้วย หมู่ที่ 7 ตำบลขามเฒ่า อำเภอเมืองนครพนม จังหวัดนครพนม								500,000	
106. กิจกรรมขุดเจาะน้ำบาดาลเพื่อส่งเสริมอาชีพตามแนวทางปรัชญาเศรษฐกิจพอเพียงและแก้ไขปัญหาภัยแล้งและน้ำท่วมอย่างยั่งยืน แห่งที่ 2 บ้านหนองจันทร์ หมู่ที่ 14 ตำบลท่าค้อ อำเภอเมืองนครพนม จังหวัดนครพนม								500,000	
107. กิจกรรมขุดเจาะน้ำบาดาลเพื่อส่งเสริมอาชีพตามแนวทางปรัชญาเศรษฐกิจพอเพียงและแก้ไขปัญหาภัยแล้งและน้ำท่วมอย่างยั่งยืน แห่งที่ 1 บ้านหนองดินแดง หมู่ที่ 1 ตำบลคำเตย อำเภอเมืองนครพนม จังหวัดนครพนม								500,000	
108. กิจกรรมขุดเจาะน้ำบาดาลเพื่อส่งเสริมอาชีพตามแนวทางปรัชญาเศรษฐกิจพอเพียงและแก้ไขปัญหาภัยแล้งและน้ำท่วมอย่างยั่งยืน แห่งที่ 1 บ้านวังไฮ หมู่ที่ 3 ตำบลคำเตย อำเภอเมืองนครพนม จังหวัดนครพนม								500,000	

แผนงาน/โครงการ	ยุทธศาสตร์ชาติ /แผนแม่บทฯ	แหล่งงปม.	หน่วยดำเนินการ	พ.ศ.2566	พ.ศ. 2567	พ.ศ. 2568	พ.ศ. 2569	พ.ศ. 2570	พ.ศ. 2566 - 2570
109. กิจกรรมขุดเจาะน้ำบาดาลเพื่อส่งเสริมอาชีพตามแนวทางปรัชญาเศรษฐกิจพอเพียงและแก้ไขปัญหาภัยแล้งและน้ำท่วมอย่างยั่งยืน แห่งที่ 1 บ้านโพนป่าหว้าน หมู่ที่ 7 ตำบลคำเตย อำเภอเมืองนครพนม จังหวัดนครพนม								500,000	
110. กิจกรรมขุดเจาะน้ำบาดาลเพื่อส่งเสริมอาชีพตามแนวทางปรัชญาเศรษฐกิจพอเพียงและแก้ไขปัญหาภัยแล้งและน้ำท่วมอย่างยั่งยืน แห่งที่ 1 บ้านทุ่งมน หมู่ที่ 8 ตำบลคำเตย อำเภอเมืองนครพนม จังหวัดนครพนม								500,000	
111. กิจกรรมขุดเจาะน้ำบาดาลเพื่อส่งเสริมอาชีพตามแนวทางปรัชญาเศรษฐกิจพอเพียงและแก้ไขปัญหาภัยแล้งและน้ำท่วมอย่างยั่งยืน แห่งที่ 1 บ้านหนองยาว หมู่ที่ 11 ตำบลคำเตย อำเภอเมืองนครพนม จังหวัดนครพนม								500,000	
112. กิจกรรมขุดเจาะน้ำบาดาลเพื่อส่งเสริมอาชีพตามแนวทางปรัชญาเศรษฐกิจพอเพียงและแก้ไขปัญหาภัยแล้งและน้ำท่วมอย่างยั่งยืน แห่งที่ 1 บ้านหนองกุง หมู่ที่ 12 ตำบลคำเตย อำเภอเมืองนครพนม จังหวัดนครพนม								500,000	
113. กิจกรรมขุดเจาะน้ำบาดาลเพื่อส่งเสริมอาชีพตามแนวทางปรัชญาเศรษฐกิจพอเพียงและแก้ไขปัญหาภัยแล้งและน้ำท่วมอย่างยั่งยืน แห่งที่ 2 บ้านหนองกุง หมู่ที่ 12 ตำบลคำเตย อำเภอเมืองนครพนม จังหวัดนครพนม								500,000	
114. กิจกรรมขุดเจาะน้ำบาดาลเพื่อส่งเสริมอาชีพตามแนวทางปรัชญาเศรษฐกิจพอเพียงและแก้ไขปัญหาภัยแล้งและน้ำท่วมอย่างยั่งยืน แห่งที่ 1 บ้านดอนแดง หมู่ที่ 13 ตำบลคำเตย อำเภอเมืองนครพนม จังหวัดนครพนม								500,000	
115. กิจกรรมขุดเจาะน้ำบาดาลเพื่อส่งเสริมอาชีพตามแนวทางปรัชญาเศรษฐกิจพอเพียงและแก้ไขปัญหาภัยแล้งและน้ำท่วมอย่างยั่งยืน แห่งที่ 1 บ้านนาคอกควาย หมู่ที่ 2 ตำบลดงขวาง อำเภอเมืองนครพนม จังหวัดนครพนม								500,000	
116. กิจกรรมขุดเจาะน้ำบาดาลเพื่อส่งเสริมอาชีพตามแนวทางปรัชญาเศรษฐกิจพอเพียงและแก้ไขปัญหาภัยแล้งและน้ำท่วมอย่างยั่งยืน แห่งที่ 2 บ้านนาคอกควาย หมู่ที่ 2 ตำบลดงขวาง อำเภอเมืองนครพนม จังหวัดนครพนม								500,000	
117. กิจกรรมขุดเจาะน้ำบาดาลเพื่อส่งเสริมอาชีพตามแนวทางปรัชญาเศรษฐกิจพอเพียงและแก้ไขปัญหาภัยแล้งและน้ำท่วมอย่างยั่งยืน แห่งที่ 1 บ้านดงขวาง หมู่ที่ 5 ตำบลดงขวาง อำเภอเมืองนครพนม จังหวัดนครพนม								500,000	
118. กิจกรรมขุดเจาะน้ำบาดาลเพื่อส่งเสริมอาชีพตามแนวทางปรัชญาเศรษฐกิจพอเพียงและแก้ไขปัญหาภัยแล้งและน้ำท่วมอย่างยั่งยืน แห่งที่ 1 บ้านหนองสระพัง หมู่ที่ 9 ตำบลดงขวาง อำเภอเมืองนครพนม จังหวัดนครพนม								500,000	
119. กิจกรรมขุดเจาะน้ำบาดาลเพื่อส่งเสริมอาชีพตามแนวทางปรัชญาเศรษฐกิจพอเพียงและแก้ไขปัญหาภัยแล้งและน้ำท่วมอย่างยั่งยืน แห่งที่ 1 บ้านโพนทอง หมู่ที่ 11 ตำบลดงขวาง อำเภอเมืองนครพนม จังหวัดนครพนม								500,000	

แผนงาน/โครงการ	ยุทธศาสตร์ชาติ /แผนแม่บทฯ	แหล่งงปม.	หน่วยดำเนินการ	พ.ศ.2566	พ.ศ. 2567	พ.ศ. 2568	พ.ศ. 2569	พ.ศ. 2570	พ.ศ. 2566 - 2570
120. กิจกรรมขุดเจาะน้ำบาดาลเพื่อส่งเสริมอาชีพตามแนวทางปรัชญาเศรษฐกิจพอเพียงและแก้ไขปัญหาภัยแล้งและน้ำท่วมอย่างยั่งยืน แห่งที่ 5 บ้านวังตามัว หมู่ที่ 2 ตำบลวังตามัว อำเภอเมืองนครพนม จังหวัดนครพนม								500,000	
121. กิจกรรมขุดเจาะน้ำบาดาลเพื่อส่งเสริมอาชีพตามแนวทางปรัชญาเศรษฐกิจพอเพียงและแก้ไขปัญหาภัยแล้งและน้ำท่วมอย่างยั่งยืน แห่งที่ 4 บ้านวังตามัว หมู่ที่ 9 ตำบลวังตามัว อำเภอเมืองนครพนม จังหวัดนครพนม								500,000	
122. กิจกรรมขุดเจาะน้ำบาดาลเพื่อส่งเสริมอาชีพตามแนวทางปรัชญาเศรษฐกิจพอเพียงและแก้ไขปัญหาภัยแล้งและน้ำท่วมอย่างยั่งยืน แห่งที่ 1 บ้านคำสว่าง หมู่ที่ 10 ตำบลวังตามัว อำเภอเมืองนครพนม จังหวัดนครพนม								500,000	
123. กิจกรรมขุดเจาะน้ำบาดาลเพื่อส่งเสริมอาชีพตามแนวทางปรัชญาเศรษฐกิจพอเพียงและแก้ไขปัญหาภัยแล้งและน้ำท่วมอย่างยั่งยืน แห่งที่ 2 บ้านคำสว่าง หมู่ที่ 10 ตำบลวังตามัว อำเภอเมืองนครพนม จังหวัดนครพนม								500,000	
124. กิจกรรมขุดเจาะน้ำบาดาลเพื่อส่งเสริมอาชีพตามแนวทางปรัชญาเศรษฐกิจพอเพียงและแก้ไขปัญหาภัยแล้งและน้ำท่วมอย่างยั่งยืน แห่งที่ 3 บ้านคำสว่าง หมู่ที่ 10 ตำบลวังตามัว อำเภอเมืองนครพนม จังหวัดนครพนม								500,000	
125. กิจกรรมขุดเจาะน้ำบาดาลเพื่อส่งเสริมอาชีพตามแนวทางปรัชญาเศรษฐกิจพอเพียงและแก้ไขปัญหาภัยแล้งและน้ำท่วมอย่างยั่งยืน แห่งที่ 1 บ้านโชคอำนวย หมู่ที่ 11 ตำบลวังตามัว อำเภอเมืองนครพนม จังหวัดนครพนม								500,000	
126. กิจกรรมขุดเจาะน้ำบาดาลเพื่อส่งเสริมอาชีพตามแนวทางปรัชญาเศรษฐกิจพอเพียงและแก้ไขปัญหาภัยแล้งและน้ำท่วมอย่างยั่งยืน แห่งที่ 7 บ้านโคกกุง หมู่ที่ 3 ตำบลโพธิ์ตาก อำเภอเมืองนครพนม จังหวัดนครพนม								500,000	
127. กิจกรรมขุดเจาะน้ำบาดาลเพื่อส่งเสริมอาชีพตามแนวทางปรัชญาเศรษฐกิจพอเพียงและแก้ไขปัญหาภัยแล้งและน้ำท่วมอย่างยั่งยืน แห่งที่ 8 บ้านโคกกุง หมู่ที่ 3 ตำบลโพธิ์ตาก อำเภอเมืองนครพนม จังหวัดนครพนม								500,000	
128. กิจกรรมขุดเจาะน้ำบาดาลเพื่อส่งเสริมอาชีพตามแนวทางปรัชญาเศรษฐกิจพอเพียงและแก้ไขปัญหาภัยแล้งและน้ำท่วมอย่างยั่งยืน แห่งที่ 1 บ้านหนองค้า หมู่ที่ 5 ตำบลโพธิ์ตาก อำเภอเมืองนครพนม จังหวัดนครพนม								500,000	
129. กิจกรรมขุดเจาะน้ำบาดาลเพื่อส่งเสริมอาชีพตามแนวทางปรัชญาเศรษฐกิจพอเพียงและแก้ไขปัญหาภัยแล้งและน้ำท่วมอย่างยั่งยืน แห่งที่ 1 บ้านสุขเกษม หมู่ที่ 7 ตำบลโพธิ์ตาก อำเภอเมืองนครพนม จังหวัดนครพนม								500,000	
130. กิจกรรมขุดเจาะน้ำบาดาลเพื่อส่งเสริมอาชีพตามแนวทางปรัชญาเศรษฐกิจพอเพียงและแก้ไขปัญหาภัยแล้งและน้ำท่วมอย่างยั่งยืน แห่งที่ 1 บ้านสุขเกษม หมู่ที่ 8 ตำบลโพธิ์ตาก อำเภอเมืองนครพนม จังหวัดนครพนม								500,000	

แผนงาน/โครงการ	ยุทธศาสตร์ชาติ /แผนแม่บทฯ	แหล่งงปม.	หน่วยดำเนินการ	พ.ศ.2566	พ.ศ. 2567	พ.ศ. 2568	พ.ศ. 2569	พ.ศ. 2570	พ.ศ. 2566 - 2570
131. กิจกรรมขุดเจาะน้ำบาดาลเพื่อส่งเสริมอาชีพตามแนวทางปรัชญาเศรษฐกิจพอเพียงและแก้ไขปัญหาภัยแล้งและน้ำท่วมอย่างยั่งยืน แห่งที่ 1 บ้านวังสิม หมู่ที่ 6 ตำบลปลาปาก อำเภอปลาปาก จังหวัดนครพนม								500,000	
132. กิจกรรมขุดเจาะน้ำบาดาลเพื่อส่งเสริมอาชีพตามแนวทางปรัชญาเศรษฐกิจพอเพียงและแก้ไขปัญหาภัยแล้งและน้ำท่วมอย่างยั่งยืน แห่งที่ 2 บ้านวังยาง หมู่ที่ 10 ตำบลปลาปาก อำเภอปลาปาก จังหวัดนครพนม								500,000	
133. กิจกรรมขุดเจาะน้ำบาดาลเพื่อส่งเสริมอาชีพตามแนวทางปรัชญาเศรษฐกิจพอเพียงและแก้ไขปัญหาภัยแล้งและน้ำท่วมอย่างยั่งยืน แห่งที่ 1 บ้านโนนศรีวิลัย หมู่ที่ 12 ตำบลปลาปาก อำเภอปลาปาก จังหวัดนครพนม								500,000	
134. กิจกรรมขุดเจาะน้ำบาดาลเพื่อส่งเสริมอาชีพตามแนวทางปรัชญาเศรษฐกิจพอเพียงและแก้ไขปัญหาภัยแล้งและน้ำท่วมอย่างยั่งยืน แห่งที่ 1 บ้านหนองบัว หมู่ที่ 16 ตำบลปลาปาก อำเภอปลาปาก จังหวัดนครพนม								500,000	
135. กิจกรรมขุดเจาะน้ำบาดาลเพื่อส่งเสริมอาชีพตามแนวทางปรัชญาเศรษฐกิจพอเพียงและแก้ไขปัญหาภัยแล้งและน้ำท่วมอย่างยั่งยืน แห่งที่ 1 บ้านหนองฮี หมู่ที่ 2 ตำบลหนองฮี อำเภอปลาปาก จังหวัดนครพนม								500,000	
136. กิจกรรมขุดเจาะน้ำบาดาลเพื่อส่งเสริมอาชีพตามแนวทางปรัชญาเศรษฐกิจพอเพียงและแก้ไขปัญหาภัยแล้งและน้ำท่วมอย่างยั่งยืน แห่งที่ 3 บ้านหนองฮี หมู่ที่ 2 ตำบลหนองฮี อำเภอปลาปาก จังหวัดนครพนม								500,000	
137. กิจกรรมขุดเจาะน้ำบาดาลเพื่อส่งเสริมอาชีพตามแนวทางปรัชญาเศรษฐกิจพอเพียงและแก้ไขปัญหาภัยแล้งและน้ำท่วมอย่างยั่งยืน แห่งที่ 4 บ้านหนองฮี หมู่ที่ 2 ตำบลหนองฮี อำเภอปลาปาก จังหวัดนครพนม								500,000	
138. กิจกรรมขุดเจาะน้ำบาดาลเพื่อส่งเสริมอาชีพตามแนวทางปรัชญาเศรษฐกิจพอเพียงและแก้ไขปัญหาภัยแล้งและน้ำท่วมอย่างยั่งยืน แห่งที่ 1 บ้านกุงโกน หมู่ที่ 6 ตำบลหนองฮี อำเภอปลาปาก จังหวัดนครพนม								500,000	
139. กิจกรรมขุดเจาะน้ำบาดาลเพื่อส่งเสริมอาชีพตามแนวทางปรัชญาเศรษฐกิจพอเพียงและแก้ไขปัญหาภัยแล้งและน้ำท่วมอย่างยั่งยืน แห่งที่ 1 บ้านหนองฮี หมู่ที่ 12 ตำบลหนองฮี อำเภอปลาปาก จังหวัดนครพนม								500,000	
140. กิจกรรมขุดเจาะน้ำบาดาลเพื่อส่งเสริมอาชีพตามแนวทางปรัชญาเศรษฐกิจพอเพียงและแก้ไขปัญหาภัยแล้งและน้ำท่วมอย่างยั่งยืน แห่งที่ 1 บ้านนางาม หมู่ที่ 1 ตำบลกุตาไก้ อำเภอปลาปาก จังหวัดนครพนม								500,000	
141. กิจกรรมขุดเจาะน้ำบาดาลเพื่อส่งเสริมอาชีพตามแนวทางปรัชญาเศรษฐกิจพอเพียงและแก้ไขปัญหาภัยแล้งและน้ำท่วมอย่างยั่งยืน แห่งที่ 1 บ้านกุตาไก้ หมู่ที่ 4 ตำบลกุตาไก้ อำเภอปลาปาก จังหวัดนครพนม								500,000	
142. กิจกรรมขุดเจาะน้ำบาดาลเพื่อส่งเสริมอาชีพตามแนวทางปรัชญาเศรษฐกิจพอเพียงและแก้ไขปัญหาภัยแล้งและน้ำท่วมอย่างยั่งยืน แห่งที่ 1 บ้านนาเรียง หมู่ที่ 7 ตำบลกุตาไก้ อำเภอปลาปาก จังหวัดนครพนม								500,000	

แผนงาน/โครงการ	ยุทธศาสตร์ชาติ /แผนแม่บทฯ	แหล่งงปม.	หน่วยดำเนินการ	พ.ศ.2566	พ.ศ. 2567	พ.ศ. 2568	พ.ศ. 2569	พ.ศ. 2570	พ.ศ. 2566 - 2570
143. กิจกรรมขุดเจาะน้ำบาดาลเพื่อส่งเสริมอาชีพตามแนวทางปรัชญาเศรษฐกิจพอเพียงและแก้ไขปัญหาภัยแล้งและน้ำท่วมอย่างยั่งยืน แห่งที่ 1 บ้านดอนดู่ หมู่ที่ 12 ตำบลกุตาไก้ อำเภอปลาปาก จังหวัดนครพนม								500,000	
144. กิจกรรมรขุดเจาะน้ำบาดาลเพื่อส่งเสริมอาชีพตามแนวทางปรัชญาเศรษฐกิจพอเพียงและแก้ไขปัญหาภัยแล้งและน้ำท่วมอย่างยั่งยืน แห่งที่ 1 บ้านโคกสว่าง หมู่ที่ 1 ตำบลโคกสว่าง อำเภอปลาปาก จังหวัดนครพนม								500,000	
145. กิจกรรมขุดเจาะน้ำบาดาลเพื่อส่งเสริมอาชีพตามแนวทางปรัชญาเศรษฐกิจพอเพียงและแก้ไขปัญหาภัยแล้งและน้ำท่วมอย่างยั่งยืน แห่งที่ 1 บ้านสีทน หมู่ที่ 7 ตำบลโคกสว่าง อำเภอปลาปาก จังหวัดนครพนม								500,000	
146. กิจกรรมขุดเจาะน้ำบาดาลเพื่อส่งเสริมอาชีพตามแนวทางปรัชญาเศรษฐกิจพอเพียงและแก้ไขปัญหาภัยแล้งและน้ำท่วมอย่างยั่งยืน แห่งที่ 1 บ้านโคกสว่าง หมู่ที่ 8 ตำบลโคกสว่าง อำเภอปลาปาก จังหวัดนครพนม								500,000	
147. กิจกรรมขุดเจาะน้ำบาดาลเพื่อส่งเสริมอาชีพตามแนวทางปรัชญาเศรษฐกิจพอเพียงและแก้ไขปัญหาภัยแล้งและน้ำท่วมอย่างยั่งยืน แห่งที่ 2 บ้านโคกสว่าง หมู่ที่ 8 ตำบลโคกสว่าง อำเภอปลาปาก จังหวัดนครพนม								500,000	
148. กิจกรรมขุดเจาะน้ำบาดาลเพื่อส่งเสริมอาชีพตามแนวทางปรัชญาเศรษฐกิจพอเพียงและแก้ไขปัญหาภัยแล้งและน้ำท่วมอย่างยั่งยืน แห่งที่ 1 บ้านนกเหาะ หมู่ที่ 4 ตำบลโคกสูง อำเภอปลาปาก จังหวัดนครพนม								500,000	
149. กิจกรรมขุดเจาะน้ำบาดาลเพื่อส่งเสริมอาชีพตามแนวทางปรัชญาเศรษฐกิจพอเพียงและแก้ไขปัญหาภัยแล้งและน้ำท่วมอย่างยั่งยืน แห่งที่ 1 บ้านนกเหาะน้อย หมู่ที่ 5 ตำบลโคกสูง อำเภอปลาปาก จังหวัดนครพนม								500,000	
150. กิจกรรมขุดเจาะน้ำบาดาลเพื่อส่งเสริมอาชีพตามแนวทางปรัชญาเศรษฐกิจพอเพียงและแก้ไขปัญหาภัยแล้งและน้ำท่วมอย่างยั่งยืน แห่งที่ 1 บ้านฮ่องโจด หมู่ที่ 6 ตำบลโคกสูง อำเภอปลาปาก จังหวัดนครพนม								500,000	
151. กิจกรรมขุดเจาะน้ำบาดาลเพื่อส่งเสริมอาชีพตามแนวทางปรัชญาเศรษฐกิจพอเพียงและแก้ไขปัญหาภัยแล้งและน้ำท่วมอย่างยั่งยืน แห่งที่ 1 บ้านนกเหาะ หมู่ที่ 10 ตำบลโคกสูง อำเภอปลาปาก จังหวัดนครพนม								500,000	
152. กิจกรรมขุดเจาะน้ำบาดาลเพื่อส่งเสริมอาชีพตามแนวทางปรัชญาเศรษฐกิจพอเพียงและแก้ไขปัญหาภัยแล้งและน้ำท่วมอย่างยั่งยืน แห่งที่ 2 บ้านนกเหาะ หมู่ที่ 10 ตำบลโคกสูง อำเภอปลาปาก จังหวัดนครพนม								500,000	
153. กิจกรรมขุดเจาะน้ำบาดาลเพื่อส่งเสริมอาชีพตามแนวทางปรัชญาเศรษฐกิจพอเพียงและแก้ไขปัญหาภัยแล้งและน้ำท่วมอย่างยั่งยืน แห่งที่ 2 บ้านมหาชัย หมู่ที่ 2 ตำบลมหาชัย อำเภอปลาปาก จังหวัดนครพนม								500,000	

แผนงาน/โครงการ	ยุทธศาสตร์ชาติ /แผนแม่บทฯ	แหล่งงปม.	หน่วยดำเนินการ	พ.ศ.2566	พ.ศ. 2567	พ.ศ. 2568	พ.ศ. 2569	พ.ศ. 2570	พ.ศ. 2566 - 2570
154. กิจกรรมขุดเจาะน้ำบาดาลเพื่อส่งเสริมอาชีพตามแนวทางปรัชญาเศรษฐกิจพอเพียงและแก้ไขปัญหาภัยแล้งและน้ำท่วมอย่างยั่งยืน แห่งที่ 1 บ้านดอนกลาง หมู่ที่ 3 ตำบลมหาชัย อำเภอปลาปาก จังหวัดนครพนม								500,000	
155. กิจกรรมขุดเจาะน้ำบาดาลเพื่อส่งเสริมอาชีพตามแนวทางปรัชญาเศรษฐกิจพอเพียงและแก้ไขปัญหาภัยแล้งและน้ำท่วมอย่างยั่งยืน แห่งที่ 2 บ้านดอนกลาง หมู่ที่ 3 ตำบลมหาชัย อำเภอปลาปาก จังหวัดนครพนม								500,000	
156. กิจกรรมขุดเจาะน้ำบาดาลเพื่อส่งเสริมอาชีพตามแนวทางปรัชญาเศรษฐกิจพอเพียงและแก้ไขปัญหาภัยแล้งและน้ำท่วมอย่างยั่งยืน แห่งที่ 1 บ้านหนองบัว หมู่ที่ 4 ตำบลมหาชัย อำเภอปลาปาก จังหวัดนครพนม								500,000	
157. กิจกรรมขุดเจาะน้ำบาดาลเพื่อส่งเสริมอาชีพตามแนวทางปรัชญาเศรษฐกิจพอเพียงและแก้ไขปัญหาภัยแล้งและน้ำท่วมอย่างยั่งยืน แห่งที่ 1 บ้านถาวร หมู่ที่ 6 ตำบลมหาชัย อำเภอปลาปาก จังหวัดนครพนม								500,000	
158. กิจกรรมขุดเจาะน้ำบาดาลเพื่อส่งเสริมอาชีพตามแนวทางปรัชญาเศรษฐกิจพอเพียงและแก้ไขปัญหาภัยแล้งและน้ำท่วมอย่างยั่งยืน แห่งที่ 1 บ้านแสนสำราญ หมู่ที่ 10 ตำบลนามะเขือ อำเภอปลาปาก จังหวัดนครพนม								500,000	
159. กิจกรรมขุดเจาะน้ำบาดาลเพื่อส่งเสริมอาชีพตามแนวทางปรัชญาเศรษฐกิจพอเพียงและแก้ไขปัญหาภัยแล้งและน้ำท่วมอย่างยั่งยืน แห่งที่ 1 บ้านหนองบัวคำ หมู่ที่ 11 ตำบลนามะเขือ อำเภอปลาปาก จังหวัดนครพนม								500,000	
160. กิจกรรมขุดเจาะน้ำบาดาลเพื่อส่งเสริมอาชีพตามแนวทางปรัชญาเศรษฐกิจพอเพียงและแก้ไขปัญหาภัยแล้งและน้ำท่วมอย่างยั่งยืน แห่งที่ 2 บ้านหนองหมากแก้ว หมู่ที่ 7 ตำบลหนองเทาใหญ่ อำเภอปลาปาก จังหวัดนครพนม								500,000	
161. กิจกรรมขุดเจาะน้ำบาดาลเพื่อส่งเสริมอาชีพตามแนวทางปรัชญาเศรษฐกิจพอเพียงและแก้ไขปัญหาภัยแล้งและน้ำท่วมอย่างยั่งยืน แห่งที่ 3 บ้านหนองหมากแก้ว หมู่ที่ 7 ตำบลหนองเทาใหญ่ อำเภอปลาปาก จังหวัดนครพนม								500,000	
162. กิจกรรมขุดเจาะน้ำบาดาลเพื่อส่งเสริมอาชีพตามแนวทางปรัชญาเศรษฐกิจพอเพียงและแก้ไขปัญหาภัยแล้งและน้ำท่วมอย่างยั่งยืน แห่งที่ 5 บ้านหนองหมากแก้ว หมู่ที่ 7 ตำบลหนองเทาใหญ่ อำเภอปลาปาก จังหวัดนครพนม								500,000	
163. กิจกรรมขุดเจาะน้ำบาดาลเพื่อส่งเสริมอาชีพตามแนวทางปรัชญาเศรษฐกิจพอเพียงและแก้ไขปัญหาภัยแล้งและน้ำท่วมอย่างยั่งยืน แห่งที่ 1 บ้านตับเต่า หมู่ที่ 8 ตำบลหนองเทาใหญ่ อำเภอปลาปาก จังหวัดนครพนม								500,000	
164. กิจกรรมขุดเจาะน้ำบาดาลเพื่อส่งเสริมอาชีพตามแนวทางปรัชญาเศรษฐกิจพอเพียงและแก้ไขปัญหาภัยแล้งและน้ำท่วมอย่างยั่งยืน แห่งที่ 1 บ้านแพงใต้ หมู่ที่ 1 ตำบลบ้านแพง อำเภอบ้านแพง จังหวัดนครพนม								500,000	
165. กิจกรรมขุดเจาะน้ำบาดาลเพื่อส่งเสริมอาชีพตามแนวทางปรัชญาเศรษฐกิจพอเพียงและแก้ไขปัญหาภัยแล้งและน้ำท่วมอย่างยั่งยืน แห่งที่ 1 บ้านแพงวิทยา หมู่ที่ 4 ตำบลบ้านแพง อำเภอบ้านแพง จังหวัดนครพนม								500,000	

แผนงาน/โครงการ	ยุทธศาสตร์ชาติ /แผนแม่บทฯ	แหล่งงปม.	หน่วยดำเนินการ	พ.ศ.2566	พ.ศ. 2567	พ.ศ. 2568	พ.ศ. 2569	พ.ศ. 2570	พ.ศ. 2566 - 2570
166. กิจกรรมขุดเจาะน้ำบาดาลเพื่อส่งเสริมอาชีพตามแนวทางปรัชญาเศรษฐกิจพอเพียงและแก้ไขปัญหาภัยแล้งและน้ำท่วมอย่างยั่งยืน แห่งที่ 1 บ้านนายาง หมู่ที่ 6 ตำบลบ้านแพง อำเภอบ้านแพง จังหวัดนครพนม								500,000	
167. กิจกรรมขุดเจาะน้ำบาดาลเพื่อส่งเสริมอาชีพตามแนวทางปรัชญาเศรษฐกิจพอเพียงและแก้ไขปัญหาภัยแล้งและน้ำท่วมอย่างยั่งยืน แห่งที่ 1 บ้านดอนติ้ว หมู่ที่ 8 ตำบลบ้านแพง อำเภอบ้านแพง จังหวัดนครพนม								500,000	
168. กิจกรรมขุดเจาะน้ำบาดาลเพื่อส่งเสริมอาชีพตามแนวทางปรัชญาเศรษฐกิจพอเพียงและแก้ไขปัญหาภัยแล้งและน้ำท่วมอย่างยั่งยืน แห่งที่ 2 บ้านดอนติ้ว หมู่ที่ 8 ตำบลบ้านแพง อำเภอบ้านแพง จังหวัดนครพนม								500,000	
169. กิจกรรมรขุดเจาะน้ำบาดาลเพื่อส่งเสริมอาชีพตามแนวทางปรัชญาเศรษฐกิจพอเพียงและแก้ไขปัญหาภัยแล้งและน้ำท่วมอย่างยั่งยืน แห่งที่ 1 บ้านแพงกลางใต้ หมู่ที่ 10 ตำบลบ้านแพง อำเภอบ้านแพง จังหวัดนครพนม		-						500,000	
170. กิจกรรมขุดเจาะน้ำบาดาลเพื่อส่งเสริมอาชีพตามแนวทางปรัชญาเศรษฐกิจพอเพียงและแก้ไขปัญหาภัยแล้งและน้ำท่วมอย่างยั่งยืน แห่งที่ 1 บ้านหัวหาด หมู่ที่ 12 ตำบลบ้านแพง อำเภอบ้านแพง จังหวัดนครพนม		-						500,000	
171. กิจกรรมขุดเจาะน้ำบาดาลเพื่อส่งเสริมอาชีพตามแนวทางปรัชญาเศรษฐกิจพอเพียงและแก้ไขปัญหาภัยแล้งและน้ำท่วมอย่างยั่งยืน แห่งที่ 2 บ้านหัวหาด หมู่ที่ 12 ตำบลบ้านแพง อำเภอบ้านแพง จังหวัดนครพนม		-						500,000	
172. กิจกรรมขุดเจาะน้ำบาดาลเพื่อส่งเสริมอาชีพตามแนวทางปรัชญาเศรษฐกิจพอเพียงและแก้ไขปัญหาภัยแล้งและน้ำท่วมอย่างยั่งยืน แห่งที่ 3 บ้านหัวหาด หมู่ที่ 12 ตำบลบ้านแพง อำเภอบ้านแพง จังหวัดนครพนม		-						500,000	
173. กิจกรรมรขุดเจาะน้ำบาดาลเพื่อส่งเสริมอาชีพตามแนวทางปรัชญาเศรษฐกิจพอเพียงและแก้ไขปัญหาภัยแล้งและน้ำท่วมอย่างยั่งยืน แห่งที่ 1 บ้านแพงกลาง หมู่ที่ 13 ตำบลบ้านแพง อำเภอบ้านแพง จังหวัดนครพนม		-						500,000	
174. กิจกรรมขุดเจาะน้ำบาดาลเพื่อส่งเสริมอาชีพตามแนวทางปรัชญาเศรษฐกิจพอเพียงและแก้ไขปัญหาภัยแล้งและน้ำท่วมอย่างยั่งยืน แห่งที่ 2 บ้านแพงกลาง หมู่ที่ 13 ตำบลบ้านแพง อำเภอบ้านแพง จังหวัดนครพนม		-						500,000	
175. กิจกรรมขุดเจาะน้ำบาดาลเพื่อส่งเสริมอาชีพตามแนวทางปรัชญาเศรษฐกิจพอเพียงและแก้ไขปัญหาภัยแล้งและน้ำท่วมอย่างยั่งยืน แห่งที่ 1 บ้านท่าลาดทุ่ง หมู่ที่ 14 ตำบลบ้านแพง อำเภอบ้านแพง จังหวัดนครพนม		-						500,000	
176. กิจกรรมขุดเจาะน้ำบาดาลเพื่อส่งเสริมอาชีพตามแนวทางปรัชญาเศรษฐกิจพอเพียงและแก้ไขปัญหาภัยแล้งและน้ำท่วมอย่างยั่งยืน แห่งที่ 1 บ้านไผ่ล้อม หมู่ที่ 6 ตำบลไผ่ล้อม อำเภอบ้านแพง จังหวัดนครพนม		-						500,000	

แผนงาน/โครงการ	ยุทธศาสตร์ชาติ /แผนแม่บทฯ	แหล่งงปม.	หน่วยดำเนินการ	พ.ศ.2566	พ.ศ. 2567	พ.ศ. 2568	พ.ศ. 2569	พ.ศ. 2570	พ.ศ. 2566 - 2570
177. กิจกรรมขุดเจาะน้ำบาดาลเพื่อส่งเสริมอาชีพตามแนวทางปรัชญาเศรษฐกิจพอเพียงและแก้ไขปัญหาภัยแล้งและน้ำท่วมอย่างยั่งยืน แห่งที่ 1 บ้านทุ่งสว่าง หมู่ที่ 7 ตำบลไผ่ล้อม อำเภอบ้านแพง จังหวัดนครพนม		-						500,000	
178. กิจกรรมขุดเจาะน้ำบาดาลเพื่อส่งเสริมอาชีพตามแนวทางปรัชญาเศรษฐกิจพอเพียงและแก้ไขปัญหาภัยแล้งและน้ำท่วมอย่างยั่งยืน แห่งที่ 2 บ้านม่วงชี หมู่ที่ 4 ตำบลโพนทอง อำเภอบ้านแพง จังหวัดนครพนม		-						500,000	
179. กิจกรรมขุดเจาะน้ำบาดาลเพื่อส่งเสริมอาชีพตามแนวทางปรัชญาเศรษฐกิจพอเพียงและแก้ไขปัญหาภัยแล้งและน้ำท่วมอย่างยั่งยืน แห่งที่ 1 บ้านโคกสวาท หมู่ที่ 6 ตำบลโพนทอง อำเภอบ้านแพง จังหวัดนครพนม		-						500,000	
180. กิจกรรมขุดเจาะน้ำบาดาลเพื่อส่งเสริมอาชีพตามแนวทางปรัชญาเศรษฐกิจพอเพียงและแก้ไขปัญหาภัยแล้งและน้ำท่วมอย่างยั่งยืน แห่งที่ 1 บ้านหนองแวง หมู่ที่ 2 ตำบลหนองแวง อำเภอบ้านแพง จังหวัดนครพนม		-						500,000	
181. กิจกรรมขุดเจาะน้ำบาดาลเพื่อส่งเสริมอาชีพตามแนวทางปรัชญาเศรษฐกิจพอเพียงและแก้ไขปัญหาภัยแล้งและน้ำท่วมอย่างยั่งยืน แห่งที่ 2 บ้านหนองแวง หมู่ที่ 2 ตำบลหนองแวง อำเภอบ้านแพง จังหวัดนครพนม		-						500,000	
182. กิจกรรมรขุดเจาะน้ำบาดาลเพื่อส่งเสริมอาชีพตามแนวทางปรัชญาเศรษฐกิจพอเพียงและแก้ไขปัญหาภัยแล้งและน้ำท่วมอย่างยั่งยืน แห่งที่ 3 บ้านหนองแวง หมู่ที่ 2 ตำบลหนองแวง อำเภอบ้านแพง จังหวัดนครพนม		-						500,000	
183. กิจกรรมขุดเจาะน้ำบาดาลเพื่อส่งเสริมอาชีพตามแนวทางปรัชญาเศรษฐกิจพอเพียงและแก้ไขปัญหาภัยแล้งและน้ำท่วมอย่างยั่งยืน แห่งที่ 1 บ้านนากระแต้ หมู่ที่ 3 ตำบลหนองแวง อำเภอบ้านแพง จังหวัดนครพนม		-						500,000	
184. กิจกรรมขุดเจาะน้ำบาดาลเพื่อส่งเสริมอาชีพตามแนวทางปรัชญาเศรษฐกิจพอเพียงและแก้ไขปัญหาภัยแล้งและน้ำท่วมอย่างยั่งยืน แห่งที่ 2 บ้านนากระแต้ หมู่ที่ 3 ตำบลหนองแวง อำเภอบ้านแพง จังหวัดนครพนม		-						500,000	
185. กิจกรรมขุดเจาะน้ำบาดาลเพื่อส่งเสริมอาชีพตามแนวทางปรัชญาเศรษฐกิจพอเพียงและแก้ไขปัญหาภัยแล้งและน้ำท่วมอย่างยั่งยืน แห่งที่ 2 บ้านนาข่า หมู่ที่ 4 ตำบลหนองแวง อำเภอบ้านแพง จังหวัดนครพนม		-						500,000	
186. กิจกรรมขุดเจาะน้ำบาดาลเพื่อส่งเสริมอาชีพตามแนวทางปรัชญาเศรษฐกิจพอเพียงและแก้ไขปัญหาภัยแล้งและน้ำท่วมอย่างยั่งยืน แห่งที่ 3 บ้านนาข่า หมู่ที่ 4 ตำบลหนองแวง อำเภอบ้านแพง จังหวัดนครพนม		-						500,000	
187. กิจกรรมขุดเจาะน้ำบาดาลเพื่อส่งเสริมอาชีพตามแนวทางปรัชญาเศรษฐกิจพอเพียงและแก้ไขปัญหาภัยแล้งและน้ำท่วมอย่างยั่งยืน แห่งที่ 1 บ้านดอนกลาง หมู่ที่ 6 ตำบลหนองแวง อำเภอบ้านแพง จังหวัดนครพนม		-						500,000	

แผนงาน/โครงการ	ยุทธศาสตร์ชาติ /แผนแม่บทฯ	แหล่งงปม.	หน่วยดำเนินการ	พ.ศ.2566	พ.ศ. 2567	พ.ศ. 2568	พ.ศ. 2569	พ.ศ. 2570	พ.ศ. 2566 - 2570
188. กิจกรรมขุดเจาะน้ำบาดาลเพื่อส่งเสริมอาชีพตามแนวทางปรัชญาเศรษฐกิจพอเพียงและแก้ไขปัญหาภัยแล้งและน้ำท่วมอย่างยั่งยืน แห่งที่ 1 บ้านนาพระชัย หมู่ที่ 7 ตำบลหนองแวง อำเภอบ้านแพง จังหวัดนครพนม		-						500,000	
189. กิจกรรมขุดเจาะน้ำบาดาลเพื่อส่งเสริมอาชีพตามแนวทางปรัชญาเศรษฐกิจพอเพียงและแก้ไขปัญหาภัยแล้งและน้ำท่วมอย่างยั่งยืน แห่งที่ 1 บ้านดอนกลาง หมู่ที่ 8 ตำบลหนองแวง อำเภอบ้านแพง จังหวัดนครพนม		-						500,000	
190. กิจกรรมขุดเจาะน้ำบาดาลเพื่อส่งเสริมอาชีพตามแนวทางปรัชญาเศรษฐกิจพอเพียงและแก้ไขปัญหาภัยแล้งและน้ำท่วมอย่างยั่งยืน แห่งที่ 1 บ้านอ้วนน้อย หมู่ที่ 9 ตำบลหนองแวง อำเภอบ้านแพง จังหวัดนครพนม		-						500,000	
191. กิจกรรมขุดเจาะน้ำบาดาลเพื่อส่งเสริมอาชีพตามแนวทางปรัชญาเศรษฐกิจพอเพียงและแก้ไขปัญหาภัยแล้งและน้ำท่วมอย่างยั่งยืน แห่งที่ 1 บ้านคำพอก หมู่ที่ 10 ตำบลหนองแวง อำเภอบ้านแพง จังหวัดนครพนม		-						500,000	
192. กิจกรรมขุดเจาะน้ำบาดาลเพื่อส่งเสริมอาชีพตามแนวทางปรัชญาเศรษฐกิจพอเพียงและแก้ไขปัญหาภัยแล้งและน้ำท่วมอย่างยั่งยืน แห่งที่ 2 บ้านคำพอก หมู่ที่ 10 ตำบลหนองแวง อำเภอบ้านแพง จังหวัดนครพนม		-						500,000	
193. กิจกรรมขุดเจาะน้ำบาดาลเพื่อส่งเสริมอาชีพตามแนวทางปรัชญาเศรษฐกิจพอเพียงและแก้ไขปัญหาภัยแล้งและน้ำท่วมอย่างยั่งยืน แห่งที่ 1 บ้านหนองแวง หมู่ที่ 11 ตำบลหนองแวง อำเภอบ้านแพง จังหวัดนครพนม		-						500,000	
194. กิจกรรมขุดเจาะน้ำบาดาลเพื่อส่งเสริมอาชีพตามแนวทางปรัชญาเศรษฐกิจพอเพียงและแก้ไขปัญหาภัยแล้งและน้ำท่วมอย่างยั่งยืน แห่งที่ 1 บ้านไชยศรี หมู่ที่ 12 ตำบลหนองแวง อำเภอบ้านแพง จังหวัดนครพนม		-						500,000	
195. กิจกรรมขุดเจาะน้ำบาดาลเพื่อส่งเสริมอาชีพตามแนวทางปรัชญาเศรษฐกิจพอเพียงและแก้ไขปัญหาภัยแล้งและน้ำท่วมอย่างยั่งยืน แห่งที่ 1 บ้านนาพระชัยตะวันออก หมู่ที่ 14 ตำบลหนองแวง อำเภอบ้านแพง จังหวัดนครพนม		-						500,000	
196. กิจกรรมขุดเจาะน้ำบาดาลเพื่อส่งเสริมอาชีพตามแนวทางปรัชญาเศรษฐกิจพอเพียงและแก้ไขปัญหาภัยแล้งและน้ำท่วมอย่างยั่งยืน แห่งที่ 1 บ้านน้อยทองคำ หมู่ที่ 15 ตำบลหนองแวง อำเภอบ้านแพง จังหวัดนครพนม		-						500,000	
197. กิจกรรมขุดเจาะน้ำบาดาลเพื่อส่งเสริมอาชีพตามแนวทางปรัชญาเศรษฐกิจพอเพียงและแก้ไขปัญหาภัยแล้งและน้ำท่วมอย่างยั่งยืน แห่งที่ 2 บ้านน้อยทองคำ หมู่ที่ 15 ตำบลหนองแวง อำเภอบ้านแพง จังหวัดนครพนม		-						500,000	
198. กิจกรรมขุดเจาะน้ำบาดาลเพื่อส่งเสริมอาชีพตามแนวทางปรัชญาเศรษฐกิจพอเพียงและแก้ไขปัญหาภัยแล้งและน้ำท่วมอย่างยั่งยืน แห่งที่ 3 บ้านน้อยทองคำ หมู่ที่ 15 ตำบลหนองแวง อำเภอบ้านแพง จังหวัดนครพนม		-						500,000	

แผนงาน/โครงการ	ยุทธศาสตร์ชาติ /แผนแม่บทฯ	แหล่งงปม.	หน่วยดำเนินการ	พ.ศ.2566	พ.ศ. 2567	พ.ศ. 2568	พ.ศ. 2569	พ.ศ. 2570	พ.ศ. 2566 - 2570
199. กิจกรรมขุดเจาะน้ำบาดาลเพื่อส่งเสริมอาชีพตามแนวทางปรัชญาเศรษฐกิจพอเพียงและแก้ไขปัญหาภัยแล้งและน้ำท่วมอย่างยั่งยืน แห่งที่ 1 บ้านหนองแวงเหนือ หมู่ที่ 16 ตำบลหนองแวง อำเภอบ้านแพง จังหวัดนครพนม		-						500,000	
200. กิจกรรมขุดเจาะน้ำบาดาลเพื่อส่งเสริมอาชีพตามแนวทางปรัชญาเศรษฐกิจพอเพียงและแก้ไขปัญหาภัยแล้งและน้ำท่วมอย่างยั่งยืน แห่งที่ 1 บ้านคำเจริญ หมู่ที่ 17 ตำบลหนองแวง อำเภอบ้านแพง จังหวัดนครพนม		-						500,000	
201. กิจกรรมขุดเจาะน้ำบาดาลเพื่อส่งเสริมอาชีพตามแนวทางปรัชญาเศรษฐกิจพอเพียงและแก้ไขปัญหาภัยแล้งและน้ำท่วมอย่างยั่งยืน แห่งที่ 2 บ้านคำเจริญ หมู่ที่ 17 ตำบลหนองแวง อำเภอบ้านแพง จังหวัดนครพนม		-						500,000	
202. กิจกรรมขุดเจาะน้ำบาดาลเพื่อส่งเสริมอาชีพตามแนวทางปรัชญาเศรษฐกิจพอเพียงและแก้ไขปัญหาภัยแล้งและน้ำท่วมอย่างยั่งยืน แห่งที่ 3 บ้านคำเจริญ หมู่ที่ 17 ตำบลหนองแวง อำเภอบ้านแพง จังหวัดนครพนม		-						500,000	
203. กิจกรรมขุดเจาะน้ำบาดาลเพื่อส่งเสริมอาชีพตามแนวทางปรัชญาเศรษฐกิจพอเพียงและแก้ไขปัญหาภัยแล้งและน้ำท่วมอย่างยั่งยืน แห่งที่ 1 บ้านนางัวใต้ หมู่ที่ 3 ตำบลนางัว อำเภอบ้านแพง จังหวัดนครพนม		-						500,000	
204. กิจกรรมขุดเจาะน้ำบาดาลเพื่อส่งเสริมอาชีพตามแนวทางปรัชญาเศรษฐกิจพอเพียงและแก้ไขปัญหาภัยแล้งและน้ำท่วมอย่างยั่งยืน แห่งที่ 1 บ้านพืชผล หมู่ที่ 4 ตำบลนางัว อำเภอบ้านแพง จังหวัดนครพนม		-						500,000	
205. กิจกรรมขุดเจาะน้ำบาดาลเพื่อส่งเสริมอาชีพตามแนวทางปรัชญาเศรษฐกิจพอเพียงและแก้ไขปัญหาภัยแล้งและน้ำท่วมอย่างยั่งยืน แห่งที่ 1 บ้านทุ่งเจริญ หมู่ที่ 9 ตำบลนางัว อำเภอบ้านแพง จังหวัดนครพนม		-						500,000	
206. กิจกรรมขุดเจาะน้ำบาดาลเพื่อส่งเสริมอาชีพตามแนวทางปรัชญาเศรษฐกิจพอเพียงและแก้ไขปัญหาภัยแล้งและน้ำท่วมอย่างยั่งยืน แห่งที่ 1 บ้านร่มโพธิ์ทอง หมู่ที่ 11 ตำบลนางัว อำเภอบ้านแพง จังหวัดนครพนม		-						500,000	
207. กิจกรรมขุดเจาะน้ำบาดาลเพื่อส่งเสริมอาชีพตามแนวทางปรัชญาเศรษฐกิจพอเพียงและแก้ไขปัญหาภัยแล้งและน้ำท่วมอย่างยั่งยืน แห่งที่ 1 บ้านปากห้วยม่วง หมู่ที่ 2 ตำบลนาเข อำเภอบ้านแพง จังหวัดนครพนม		-						500,000	
208. กิจกรรมขุดเจาะน้ำบาดาลเพื่อส่งเสริมอาชีพตามแนวทางปรัชญาเศรษฐกิจพอเพียงและแก้ไขปัญหาภัยแล้งและน้ำท่วมอย่างยั่งยืน แห่งที่ 3 บ้านปากห้วยม่วง หมู่ที่ 2 ตำบลนาเข อำเภอบ้านแพง จังหวัดนครพนม		-						500,000	
209. กิจกรรมขุดเจาะน้ำบาดาลเพื่อส่งเสริมอาชีพตามแนวทางปรัชญาเศรษฐกิจพอเพียงและแก้ไขปัญหาภัยแล้งและน้ำท่วมอย่างยั่งยืน แห่งที่ 1 บ้านนาเขท่า หมู่ที่ 3 ตำบลนาเข อำเภอบ้านแพง จังหวัดนครพนม		-						500,000	
210. กิจกรรมขุดเจาะน้ำบาดาลเพื่อส่งเสริมอาชีพตามแนวทางปรัชญาเศรษฐกิจพอเพียงและแก้ไขปัญหาภัยแล้งและน้ำท่วมอย่างยั่งยืน แห่งที่ 1 บ้านนาเขน้อย หมู่ที่ 4 ตำบลนาเข อำเภอบ้านแพง จังหวัดนครพนม		-						500,000	

แผนงาน/โครงการ	ยุทธศาสตร์ชาติ /แผนแม่บทฯ	แหล่งงปม.	หน่วยดำเนินการ	พ.ศ.2566	พ.ศ. 2567	พ.ศ. 2568	พ.ศ. 2569	พ.ศ. 2570	พ.ศ. 2566 - 2570
211. กิจกรรมขุดเจาะน้ำบาดาลเพื่อส่งเสริมอาชีพตามแนวทางปรัชญาเศรษฐกิจพอเพียงและแก้ไขปัญหาภัยแล้งและน้ำท่วมอย่างยั่งยืน แห่งที่ 1 บ้านโคกสายทอง หมู่ที่ 5 ตำบลนาเข อำเภอบ้านแพง จังหวัดนครพนม		-						500,000	
212. กิจกรรมขุดเจาะน้ำบาดาลเพื่อส่งเสริมอาชีพตามแนวทางปรัชญาเศรษฐกิจพอเพียงและแก้ไขปัญหาภัยแล้งและน้ำท่วมอย่างยั่งยืน แห่งที่ 2 บ้านโคกสายทอง หมู่ที่ 5 ตำบลนาเข อำเภอบ้านแพง จังหวัดนครพนม		-						500,000	
213. กิจกรรมขุดเจาะน้ำบาดาลเพื่อส่งเสริมอาชีพตามแนวทางปรัชญาเศรษฐกิจพอเพียงและแก้ไขปัญหาภัยแล้งและน้ำท่วมอย่างยั่งยืน แห่งที่ 3 บ้านโคกสายทอง หมู่ที่ 5 ตำบลนาเข อำเภอบ้านแพง จังหวัดนครพนม		-						500,000	
214. กิจกรรมขุดเจาะน้ำบาดาลเพื่อส่งเสริมอาชีพตามแนวทางปรัชญาเศรษฐกิจพอเพียงและแก้ไขปัญหาภัยแล้งและน้ำท่วมอย่างยั่งยืน แห่งที่ 1 บ้านนาเขทุ่ง หมู่ที่ 6 ตำบลนาเข อำเภอบ้านแพง จังหวัดนครพนม		-						500,000	
215. กิจกรรมขุดเจาะน้ำบาดาลเพื่อส่งเสริมอาชีพตามแนวทางปรัชญาเศรษฐกิจพอเพียงและแก้ไขปัญหาภัยแล้งและน้ำท่วมอย่างยั่งยืน แห่งที่ 2 บ้านนาสมบูรณ์ หมู่ที่ 8 ตำบลวังยาง อำเภอวังยาง จังหวัดนครพนม		-						500,000	
216. กิจกรรมขุดเจาะน้ำบาดาลเพื่อส่งเสริมอาชีพตามแนวทางปรัชญาเศรษฐกิจพอเพียงและแก้ไขปัญหาภัยแล้งและน้ำท่วมอย่างยั่งยืน แห่งที่ 2 บ้านใหม่ไทยเจริญ หมู่ที่ 9 ตำบลวังยาง อำเภอวังยาง จังหวัดนครพนม		-						500,000	
217. กิจกรรมขุดเจาะน้ำบาดาลเพื่อส่งเสริมอาชีพตามแนวทางปรัชญาเศรษฐกิจพอเพียงและแก้ไขปัญหาภัยแล้งและน้ำท่วมอย่างยั่งยืน แห่งที่ 3 บ้านใหม่ไทยเจริญ หมู่ที่ 9 ตำบลวังยาง อำเภอวังยาง จังหวัดนครพนม		-						500,000	
218. กิจกรรมขุดเจาะน้ำบาดาลเพื่อส่งเสริมอาชีพตามแนวทางปรัชญาเศรษฐกิจพอเพียงและแก้ไขปัญหาภัยแล้งและน้ำท่วมอย่างยั่งยืน แห่งที่ 1 บ้านโคกสี หมู่ที่ 1 ตำบลโคกสี อำเภอวังยาง จังหวัดนครพนม		-						500,000	
219. กิจกรรมขุดเจาะน้ำบาดาลเพื่อส่งเสริมอาชีพตามแนวทางปรัชญาเศรษฐกิจพอเพียงและแก้ไขปัญหาภัยแล้งและน้ำท่วมอย่างยั่งยืน แห่งที่ 1 บ้านโนนฮัง หมู่ที่ 3 ตำบลโคกสี อำเภอวังยาง จังหวัดนครพนม		-						500,000	
220. กิจกรรมขุดเจาะน้ำบาดาลเพื่อส่งเสริมอาชีพตามแนวทางปรัชญาเศรษฐกิจพอเพียงและแก้ไขปัญหาภัยแล้งและน้ำท่วมอย่างยั่งยืน แห่งที่ 2 บ้านฮองไฮ หมู่ที่ 5 ตำบลโคกสี อำเภอวังยาง จังหวัดนครพนม		-						500,000	
221. กิจกรรมขุดเจาะน้ำบาดาลเพื่อส่งเสริมอาชีพตามแนวทางปรัชญาเศรษฐกิจพอเพียงและแก้ไขปัญหาภัยแล้งและน้ำท่วมอย่างยั่งยืน แห่งที่ 1 บ้านหนองบัว หมู่ที่ 6 ตำบลโคกสี อำเภอวังยาง จังหวัดนครพนม		-						500,000	
222. กิจกรรมขุดเจาะน้ำบาดาลเพื่อส่งเสริมอาชีพตามแนวทางปรัชญาเศรษฐกิจพอเพียงและแก้ไขปัญหาภัยแล้งและน้ำท่วมอย่างยั่งยืน แห่งที่ 2 บ้านหนองบัว หมู่ที่ 6 ตำบลโคกสี อำเภอวังยาง จังหวัดนครพนม		-						500,000	
223. กิจกรรมขุดเจาะน้ำบาดาลเพื่อส่งเสริมอาชีพตามแนวทางปรัชญาเศรษฐกิจพอเพียงและแก้ไขปัญหาภัยแล้งและน้ำท่วมอย่างยั่งยืน แห่งที่ 3 บ้านหนองบัว หมู่ที่ 6 ตำบลโคกสี อำเภอวังยาง จังหวัดนครพนม		-						500,000	
224. กิจกรรมขุดเจาะน้ำบาดาลเพื่อส่งเสริมอาชีพตามแนวทางปรัชญาเศรษฐกิจพอเพียงและแก้ไขปัญหาภัยแล้งและน้ำท่วมอย่างยั่งยืน แห่งที่ 1 บ้านหนองผักแว่น หมู่ที่ 7 ตำบลโคกสี อำเภอวังยาง จังหวัดนครพนม		-						500,000	

แผนงาน/โครงการ	ยุทธศาสตร์ชาติ /แผนแม่บทฯ	แหล่งงปม.	หน่วยดำเนินการ	พ.ศ.2566	พ.ศ. 2567	พ.ศ. 2568	พ.ศ. 2569	พ.ศ. 2570	พ.ศ. 2566 - 2570
225. กิจกรรมขุดเจาะน้ำบาดาลเพื่อส่งเสริมอาชีพตามแนวทางปรัชญาเศรษฐกิจพอเพียงและแก้ไขปัญหาภัยแล้งและน้ำท่วมอย่างยั่งยืน แห่งที่ 3 บ้านยอดชาด หมู่ที่ 2 ตำบลยอดชาด อำเภอวังยาง จังหวัดนครพนม		-						500,000	
226. กิจกรรมขุดเจาะน้ำบาดาลเพื่อส่งเสริมอาชีพตามแนวทางปรัชญาเศรษฐกิจพอเพียงและแก้ไขปัญหาภัยแล้งและน้ำท่วมอย่างยั่งยืน แห่งที่ 4 บ้านยอดชาด หมู่ที่ 2 ตำบลยอดชาด อำเภอวังยาง จังหวัดนครพนม		-						500,000	
227. กิจกรรมขุดเจาะน้ำบาดาลเพื่อส่งเสริมอาชีพตามแนวทางปรัชญาเศรษฐกิจพอเพียงและแก้ไขปัญหาภัยแล้งและน้ำท่วมอย่างยั่งยืน แห่งที่ 1 บ้านหนองแคน หมู่ที่ 3 ตำบลยอดชาด อำเภอวังยาง จังหวัดนครพนม		-						500,000	
228. กิจกรรมขุดเจาะน้ำบาดาลเพื่อส่งเสริมอาชีพตามแนวทางปรัชญาเศรษฐกิจพอเพียงและแก้ไขปัญหาภัยแล้งและน้ำท่วมอย่างยั่งยืน แห่งที่ 2 บ้านหนองบึง หมู่ที่ 4 ตำบลยอดชาด อำเภอวังยาง จังหวัดนครพนม		-						500,000	
229. กิจกรรมขุดเจาะน้ำบาดาลเพื่อส่งเสริมอาชีพตามแนวทางปรัชญาเศรษฐกิจพอเพียงและแก้ไขปัญหาภัยแล้งและน้ำท่วมอย่างยั่งยืน แห่งที่ 3 บ้านหนองบึง หมู่ที่ 4 ตำบลยอดชาด อำเภอวังยาง จังหวัดนครพนม		-						500,000	
230. กิจกรรมขุดเจาะน้ำบาดาลเพื่อส่งเสริมอาชีพตามแนวทางปรัชญาเศรษฐกิจพอเพียงและแก้ไขปัญหาภัยแล้งและน้ำท่วมอย่างยั่งยืน แห่งที่ 2 บ้านโพนสวาง หมู่ที่ 3 ตำบลหนองโพธิ์ อำเภอวังยาง จังหวัดนครพนม		-						500,000	
231. กิจกรรมขุดเจาะน้ำบาดาลเพื่อส่งเสริมอาชีพตามแนวทางปรัชญาเศรษฐกิจพอเพียงและแก้ไขปัญหาภัยแล้งและน้ำท่วมอย่างยั่งยืน แห่งที่ 3 บ้านโพนสวาง หมู่ที่ 3 ตำบลหนองโพธิ์ อำเภอวังยาง จังหวัดนครพนม		-						500,000	
232. กิจกรรมขุดเจาะน้ำบาดาลเพื่อส่งเสริมอาชีพตามแนวทางปรัชญาเศรษฐกิจพอเพียงและแก้ไขปัญหาภัยแล้งและน้ำท่วมอย่างยั่งยืน แห่งที่ 1 บ้านนาหว้า หมู่ที่ 1 ตำบลนาหว้า อำเภอนาหว้า จังหวัดนครพนม		-						500,000	
233. กิจกรรมขุดเจาะน้ำบาดาลเพื่อส่งเสริมอาชีพตามแนวทางปรัชญาเศรษฐกิจพอเพียงและแก้ไขปัญหาภัยแล้งและน้ำท่วมอย่างยั่งยืน แห่งที่ 1 บ้านนาหว้า หมู่ที่ 2 ตำบลนาหว้า อำเภอนาหว้า จังหวัดนครพนม		-						500,000	
234. กิจกรรมขุดเจาะน้ำบาดาลเพื่อส่งเสริมอาชีพตามแนวทางปรัชญาเศรษฐกิจพอเพียงและแก้ไขปัญหาภัยแล้งและน้ำท่วมอย่างยั่งยืน แห่งที่ 1 บ้านนาหว้า หมู่ที่ 3 ตำบลนาหว้า อำเภอนาหว้า จังหวัดนครพนม		-						500,000	
235. กิจกรรมขุดเจาะน้ำบาดาลเพื่อส่งเสริมอาชีพตามแนวทางปรัชญาเศรษฐกิจพอเพียงและแก้ไขปัญหาภัยแล้งและน้ำท่วมอย่างยั่งยืน แห่งที่ 1 บ้านนาหว้า หมู่ที่ 4 ตำบลนาหว้า อำเภอนาหว้า จังหวัดนครพนม		-						500,000	
236. กิจกรรมขุดเจาะน้ำบาดาลเพื่อส่งเสริมอาชีพตามแนวทางปรัชญาเศรษฐกิจพอเพียงและแก้ไขปัญหาภัยแล้งและน้ำท่วมอย่างยั่งยืน แห่งที่ 1 บ้านนาหว้า หมู่ที่ 5 ตำบลนาหว้า อำเภอนาหว้า จังหวัดนครพนม		-						500,000	
237. กิจกรรมขุดเจาะน้ำบาดาลเพื่อส่งเสริมอาชีพตามแนวทางปรัชญาเศรษฐกิจพอเพียงและแก้ไขปัญหาภัยแล้งและน้ำท่วมอย่างยั่งยืน แห่งที่ 1 บ้านตาลน้อย หมู่ที่ 7 ตำบลนาหว้า อำเภอนาหว้า จังหวัดนครพนม		-						500,000	

แผนงาน/โครงการ	ยุทธศาสตร์ชาติ /แผนแม่บทฯ	แหล่งงปม.	หน่วยดำเนินการ	พ.ศ.2566	พ.ศ. 2567	พ.ศ. 2568	พ.ศ. 2569	พ.ศ. 2570	พ.ศ. 2566 - 2570
238. กิจกรรมขุดเจาะน้ำบาดาลเพื่อส่งเสริมอาชีพตามแนวทางปรัชญาเศรษฐกิจพอเพียงและแก้ไขปัญหาภัยแล้งและน้ำท่วมอย่างยั่งยืน แห่งที่ 1 บ้านตาลใหญ่ หมู่ที่ 8 ตำบลนาหว้า อำเภอนาหว้า จังหวัดนครพนม		-						500,000	
239. กิจกรรมขุดเจาะน้ำบาดาลเพื่อส่งเสริมอาชีพตามแนวทางปรัชญาเศรษฐกิจพอเพียงและแก้ไขปัญหาภัยแล้งและน้ำท่วมอย่างยั่งยืน แห่งที่ 2 บ้านตาลใหญ่ หมู่ที่ 8 ตำบลนาหว้า อำเภอนาหว้า จังหวัดนครพนม		-						500,000	
240. กิจกรรมขุดเจาะน้ำบาดาลเพื่อส่งเสริมอาชีพตามแนวทางปรัชญาเศรษฐกิจพอเพียงและแก้ไขปัญหาภัยแล้งและน้ำท่วมอย่างยั่งยืน แห่งที่ 3 บ้านตาลใหญ่ หมู่ที่ 8 ตำบลนาหว้า อำเภอนาหว้า จังหวัดนครพนม		-						500,000	
241. กิจกรรมขุดเจาะน้ำบาดาลเพื่อส่งเสริมอาชีพตามแนวทางปรัชญาเศรษฐกิจพอเพียงและแก้ไขปัญหาภัยแล้งและน้ำท่วมอย่างยั่งยืน แห่งที่ 1 บ้านตาลใหญ่ หมู่ที่ 9 ตำบลนาหว้า อำเภอนาหว้า จังหวัดนครพนม		-						500,000	
242. กิจกรรมขุดเจาะน้ำบาดาลเพื่อส่งเสริมอาชีพตามแนวทางปรัชญาเศรษฐกิจพอเพียงและแก้ไขปัญหาภัยแล้งและน้ำท่วมอย่างยั่งยืน แห่งที่ 1 บ้านอูนยางคำ หมู่ที่ 13 ตำบลนาหว้า อำเภอนาหว้า จังหวัดนครพนม		-						500,000	
243. กิจกรรมขุดเจาะน้ำบาดาลเพื่อส่งเสริมอาชีพตามแนวทางปรัชญาเศรษฐกิจพอเพียงและแก้ไขปัญหาภัยแล้งและน้ำท่วมอย่างยั่งยืน แห่งที่ 1 บ้านตาล หมู่ที่ 15 ตำบลนาหว้า อำเภอนาหว้า จังหวัดนครพนม		-						500,000	
244. กิจกรรมขุดเจาะน้ำบาดาลเพื่อส่งเสริมอาชีพตามแนวทางปรัชญาเศรษฐกิจพอเพียงและแก้ไขปัญหาภัยแล้งและน้ำท่วมอย่างยั่งยืน แห่งที่ 2 บ้านตาล หมู่ที่ 15 ตำบลนาหว้า อำเภอนาหว้า จังหวัดนครพนม		-						500,000	
245. กิจกรรมขุดเจาะน้ำบาดาลเพื่อส่งเสริมอาชีพตามแนวทางปรัชญาเศรษฐกิจพอเพียงและแก้ไขปัญหาภัยแล้งและน้ำท่วมอย่างยั่งยืน แห่งที่ 3 บ้านตาล หมู่ที่ 15 ตำบลนาหว้า อำเภอนาหว้า จังหวัดนครพนม		-						500,000	
246. กิจกรรมขุดเจาะน้ำบาดาลเพื่อส่งเสริมอาชีพตามแนวทางปรัชญาเศรษฐกิจพอเพียงและแก้ไขปัญหาภัยแล้งและน้ำท่วมอย่างยั่งยืน แห่งที่ 1 บ้านนางัว หมู่ที่ 1 ตำบลนางัว อำเภอนาหว้า จังหวัดนครพนม		-						500,000	
247. กิจกรรมขุดเจาะน้ำบาดาลเพื่อส่งเสริมอาชีพตามแนวทางปรัชญาเศรษฐกิจพอเพียงและแก้ไขปัญหาภัยแล้งและน้ำท่วมอย่างยั่งยืน แห่งที่ 1 บ้านนางัว หมู่ที่ 2 ตำบลนางัว อำเภอนาหว้า จังหวัดนครพนม		-						500,000	
248. กิจกรรมขุดเจาะน้ำบาดาลเพื่อส่งเสริมอาชีพตามแนวทางปรัชญาเศรษฐกิจพอเพียงและแก้ไขปัญหาภัยแล้งและน้ำท่วมอย่างยั่งยืน แห่งที่ 2 บ้านนางัว หมู่ที่ 2 ตำบลนางัว อำเภอนาหว้า จังหวัดนครพนม		-						500,000	
249. กิจกรรมขุดเจาะน้ำบาดาลเพื่อส่งเสริมอาชีพตามแนวทางปรัชญาเศรษฐกิจพอเพียงและแก้ไขปัญหาภัยแล้งและน้ำท่วมอย่างยั่งยืน แห่งที่ 3 บ้านนางัว หมู่ที่ 2 ตำบลนางัว อำเภอนาหว้า จังหวัดนครพนม		-						500,000	
250. กิจกรรมขุดเจาะน้ำบาดาลเพื่อส่งเสริมอาชีพตามแนวทางปรัชญาเศรษฐกิจพอเพียงและแก้ไขปัญหาภัยแล้งและน้ำท่วมอย่างยั่งยืน แห่งที่ 1 บ้านอูนนา หมู่ที่ 3 ตำบลนางัว อำเภอนาหว้า จังหวัดนครพนม		-						500,000	
251. กิจกรรมขุดเจาะน้ำบาดาลเพื่อส่งเสริมอาชีพตามแนวทางปรัชญาเศรษฐกิจพอเพียงและแก้ไขปัญหาภัยแล้งและน้ำท่วมอย่างยั่งยืน แห่งที่ 1 บ้านนากระทืม หมู่ที่ 4 ตำบลนางัว อำเภอนาหว้า จังหวัดนครพนม		-						500,000	

แผนงาน/โครงการ	ยุทธศาสตร์ชาติ /แผนแม่บทฯ	แหล่งงปม.	หน่วยดำเนินการ	พ.ศ.2566	พ.ศ. 2567	พ.ศ. 2568	พ.ศ. 2569	พ.ศ. 2570	พ.ศ. 2566 - 2570
252. กิจกรรมขุดเจาะน้ำบาดาลเพื่อส่งเสริมอาชีพตามแนวทางปรัชญาเศรษฐกิจพอเพียงและแก้ไขปัญหาภัยแล้งและน้ำท่วมอย่างยั่งยืน แห่งที่ 1 บ้านนาคอย หมู่ที่ 5 ตำบลนางัว อำเภอนาหว้า จังหวัดนครพนม		-						500,000	
253. กิจกรรมขุดเจาะน้ำบาดาลเพื่อส่งเสริมอาชีพตามแนวทางปรัชญาเศรษฐกิจพอเพียงและแก้ไขปัญหาภัยแล้งและน้ำท่วมอย่างยั่งยืน แห่งที่ 1 บ้านกุดน้ำใส หมู่ที่ 6 ตำบลนางัว อำเภอนาหว้า จังหวัดนครพนม		-						500,000	
254. กิจกรรมขุดเจาะน้ำบาดาลเพื่อส่งเสริมอาชีพตามแนวทางปรัชญาเศรษฐกิจพอเพียงและแก้ไขปัญหาภัยแล้งและน้ำท่วมอย่างยั่งยืน แห่งที่ 1 บ้านสามัคคี หมู่ที่ 7 ตำบลนางัว อำเภอนาหว้า จังหวัดนครพนม		-						500,000	
255. กิจกรรมขุดเจาะน้ำบาดาลเพื่อส่งเสริมอาชีพตามแนวทางปรัชญาเศรษฐกิจพอเพียงและแก้ไขปัญหาภัยแล้งและน้ำท่วมอย่างยั่งยืน แห่งที่ 1 บ้านนางัว หมู่ที่ 8 ตำบลนางัว อำเภอนาหว้า จังหวัดนครพนม		-						500,000	
256. กิจกรรมขุดเจาะน้ำบาดาลเพื่อส่งเสริมอาชีพตามแนวทางปรัชญาเศรษฐกิจพอเพียงและแก้ไขปัญหาภัยแล้งและน้ำท่วมอย่างยั่งยืน แห่งที่ 2 บ้านนางัว หมู่ที่ 8 ตำบลนางัว อำเภอนาหว้า จังหวัดนครพนม		-						500,000	
257. กิจกรรมขุดเจาะน้ำบาดาลเพื่อส่งเสริมอาชีพตามแนวทางปรัชญาเศรษฐกิจพอเพียงและแก้ไขปัญหาภัยแล้งและน้ำท่วมอย่างยั่งยืน แห่งที่ 1 บ้านโนนกุง หมู่ที่ 9 ตำบลนางัว อำเภอนาหว้า จังหวัดนครพนม		-						500,000	
258. กิจกรรมขุดเจาะน้ำบาดาลเพื่อส่งเสริมอาชีพตามแนวทางปรัชญาเศรษฐกิจพอเพียงและแก้ไขปัญหาภัยแล้งและน้ำท่วมอย่างยั่งยืน แห่งที่ 1 บ้านนาคอย หมู่ที่ 10 ตำบลนางัว อำเภอนาหว้า จังหวัดนครพนม		-						500,000	
259. กิจกรรมขุดเจาะน้ำบาดาลเพื่อส่งเสริมอาชีพตามแนวทางปรัชญาเศรษฐกิจพอเพียงและแก้ไขปัญหาภัยแล้งและน้ำท่วมอย่างยั่งยืน แห่งที่ 1 บ้านอูนนา หมู่ที่ 11 ตำบลนางัว อำเภอนาหว้า จังหวัดนครพนม		-						500,000	
260. กิจกรรมขุดเจาะน้ำบาดาลเพื่อส่งเสริมอาชีพตามแนวทางปรัชญาเศรษฐกิจพอเพียงและแก้ไขปัญหาภัยแล้งและน้ำท่วมอย่างยั่งยืน แห่งที่ 1 บ้านโนนสะอาด หมู่ที่ 12 ตำบลนางัว อำเภอนาหว้า จังหวัดนครพนม		-						500,000	
261. กิจกรรมขุดเจาะน้ำบาดาลเพื่อส่งเสริมอาชีพตามแนวทางปรัชญาเศรษฐกิจพอเพียงและแก้ไขปัญหาภัยแล้งและน้ำท่วมอย่างยั่งยืน แห่งที่ 2 บ้านนาคอย หมู่ที่ 13 ตำบลนางัว อำเภอนาหว้า จังหวัดนครพนม		-						500,000	
262. กิจกรรมขุดเจาะน้ำบาดาลเพื่อส่งเสริมอาชีพตามแนวทางปรัชญาเศรษฐกิจพอเพียงและแก้ไขปัญหาภัยแล้งและน้ำท่วมอย่างยั่งยืน แห่งที่ 1 บ้านหนองโอง หมู่ที่ 1 ตำบลบ้านเสียว อำเภอนาหว้า จังหวัดนครพนม		-						500,000	
263. กิจกรรมขุดเจาะน้ำบาดาลเพื่อส่งเสริมอาชีพตามแนวทางปรัชญาเศรษฐกิจพอเพียงและแก้ไขปัญหาภัยแล้งและน้ำท่วมอย่างยั่งยืน แห่งที่ 1 บ้านเสียว หมู่ที่ 3 ตำบลบ้านเสียว อำเภอนาหว้า จังหวัดนครพนม		-						500,000	
264. กิจกรรมขุดเจาะน้ำบาดาลเพื่อส่งเสริมอาชีพตามแนวทางปรัชญาเศรษฐกิจพอเพียงและแก้ไขปัญหาภัยแล้งและน้ำท่วมอย่างยั่งยืน แห่งที่ 2 บ้านเสียว หมู่ที่ 3 ตำบลบ้านเสียว อำเภอนาหว้า จังหวัดนครพนม		-						500,000	
265. กิจกรรมขุดเจาะน้ำบาดาลเพื่อส่งเสริมอาชีพตามแนวทางปรัชญาเศรษฐกิจพอเพียงและแก้ไขปัญหาภัยแล้งและน้ำท่วมอย่างยั่งยืน แห่งที่ 3 บ้านเสียว หมู่ที่ 3 ตำบลบ้านเสียว อำเภอนาหว้า จังหวัดนครพนม		-						500,000	
266. กิจกรรมขุดเจาะน้ำบาดาลเพื่อส่งเสริมอาชีพตามแนวทางปรัชญาเศรษฐกิจพอเพียงและแก้ไขปัญหาภัยแล้งและน้ำท่วมอย่างยั่งยืน แห่งที่ 1 บ้านดอนแดง หมู่ที่ 4 ตำบลบ้านเสียว อำเภอนาหว้า จังหวัดนครพนม		-						500,000	

แผนงาน/โครงการ	ยุทธศาสตร์ชาติ /แผนแม่บทฯ	แหล่งงปม.	หน่วยดำเนินการ	พ.ศ.2566	พ.ศ. 2567	พ.ศ. 2568	พ.ศ. 2569	พ.ศ. 2570	พ.ศ. 2566 - 2570
267. กิจกรรมขุดเจาะน้ำบาดาลเพื่อส่งเสริมอาชีพตามแนวทางปรัชญาเศรษฐกิจพอเพียงและแก้ไขปัญหาภัยแล้งและน้ำท่วมอย่างยั่งยืน แห่งที่ 3 บ้านโคกสะอาด หมู่ที่ 8 ตำบลบ้านเสียว อำเภอนาหว้า จังหวัดนครพนม		-						500,000	
268. กิจกรรมขุดเจาะน้ำบาดาลเพื่อส่งเสริมอาชีพตามแนวทางปรัชญาเศรษฐกิจพอเพียงและแก้ไขปัญหาภัยแล้งและน้ำท่วมอย่างยั่งยืน แห่งที่ 1 บ้านโคกสะอาด หมู่ที่ 9 ตำบลบ้านเสียว อำเภอนาหว้า จังหวัดนครพนม		-						500,000	
269. กิจกรรมขุดเจาะน้ำบาดาลเพื่อส่งเสริมอาชีพตามแนวทางปรัชญาเศรษฐกิจพอเพียงและแก้ไขปัญหาภัยแล้งและน้ำท่วมอย่างยั่งยืน แห่งที่ 2 บ้านโคกสะอาด หมู่ที่ 9 ตำบลบ้านเสียว อำเภอนาหว้า จังหวัดนครพนม		-						500,000	
270. กิจกรรมขุดเจาะน้ำบาดาลเพื่อส่งเสริมอาชีพตามแนวทางปรัชญาเศรษฐกิจพอเพียงและแก้ไขปัญหาภัยแล้งและน้ำท่วมอย่างยั่งยืน แห่งที่ 1 บ้านเสียว หมู่ที่ 10 ตำบลบ้านเสียว อำเภอนาหว้า จังหวัดนครพนม		-						500,000	
271. กิจกรรมขุดเจาะน้ำบาดาลเพื่อส่งเสริมอาชีพตามแนวทางปรัชญาเศรษฐกิจพอเพียงและแก้ไขปัญหาภัยแล้งและน้ำท่วมอย่างยั่งยืน แห่งที่ 2 บ้านเสียว หมู่ที่ 10 ตำบลบ้านเสียว อำเภอนาหว้า จังหวัดนครพนม		-						500,000	
272. กิจกรรมขุดเจาะน้ำบาดาลเพื่อส่งเสริมอาชีพตามแนวทางปรัชญาเศรษฐกิจพอเพียงและแก้ไขปัญหาภัยแล้งและน้ำท่วมอย่างยั่งยืน แห่งที่ 1 บ้านม่วง หมู่ที่ 1 ตำบลนาคูณใหญ่ อำเภอนาหว้า จังหวัดนครพนม		-						500,000	
273. กิจกรรมขุดเจาะน้ำบาดาลเพื่อส่งเสริมอาชีพตามแนวทางปรัชญาเศรษฐกิจพอเพียงและแก้ไขปัญหาภัยแล้งและน้ำท่วมอย่างยั่งยืน แห่งที่ 2 บ้านม่วง หมู่ที่ 1 ตำบลนาคูณใหญ่ อำเภอนาหว้า จังหวัดนครพนม		-						500,000	
274. กิจกรรมขุดเจาะน้ำบาดาลเพื่อส่งเสริมอาชีพตามแนวทางปรัชญาเศรษฐกิจพอเพียงและแก้ไขปัญหาภัยแล้งและน้ำท่วมอย่างยั่งยืน แห่งที่ 3 บ้านม่วง หมู่ที่ 1 ตำบลนาคูณใหญ่ อำเภอนาหว้า จังหวัดนครพนม		-						500,000	
275. กิจกรรมขุดเจาะน้ำบาดาลเพื่อส่งเสริมอาชีพตามแนวทางปรัชญาเศรษฐกิจพอเพียงและแก้ไขปัญหาภัยแล้งและน้ำท่วมอย่างยั่งยืน แห่งที่ 4 บ้านม่วง หมู่ที่ 1 ตำบลนาคูณใหญ่ อำเภอนาหว้า จังหวัดนครพนม		-						500,000	
276. กิจกรรมขุดเจาะน้ำบาดาลเพื่อส่งเสริมอาชีพตามแนวทางปรัชญาเศรษฐกิจพอเพียงและแก้ไขปัญหาภัยแล้งและน้ำท่วมอย่างยั่งยืน แห่งที่ 5 บ้านม่วง หมู่ที่ 1 ตำบลนาคูณใหญ่ อำเภอนาหว้า จังหวัดนครพนม		-						500,000	
277. กิจกรรมขุดเจาะน้ำบาดาลเพื่อส่งเสริมอาชีพตามแนวทางปรัชญาเศรษฐกิจพอเพียงและแก้ไขปัญหาภัยแล้งและน้ำท่วมอย่างยั่งยืน แห่งที่ 1 บ้านนาคูณใหญ่ หมู่ที่ 2 ตำบลนาคูณใหญ่ อำเภอนาหว้า จังหวัดนครพนม		-						500,000	
278. กิจกรรมขุดเจาะน้ำบาดาลเพื่อส่งเสริมอาชีพตามแนวทางปรัชญาเศรษฐกิจพอเพียงและแก้ไขปัญหาภัยแล้งและน้ำท่วมอย่างยั่งยืน แห่งที่ 1 บ้านนาคูณทุ่ง หมู่ที่ 3 ตำบลนาคูณใหญ่ อำเภอนาหว้า จังหวัดนครพนม		-						500,000	
279. กิจกรรมขุดเจาะน้ำบาดาลเพื่อส่งเสริมอาชีพตามแนวทางปรัชญาเศรษฐกิจพอเพียงและแก้ไขปัญหาภัยแล้งและน้ำท่วมอย่างยั่งยืน แห่งที่ 1 บ้านนาคูณน้อย หมู่ที่ 6 ตำบลนาคูณใหญ่ อำเภอนาหว้า จังหวัดนครพนม		-						500,000	

แผนงาน/โครงการ	ยุทธศาสตร์ชาติ /แผนแม่บทฯ	แหล่งงปม.	หน่วยดำเนินการ	พ.ศ.2566	พ.ศ. 2567	พ.ศ. 2568	พ.ศ. 2569	พ.ศ. 2570	พ.ศ. 2566 - 2570
280. กิจกรรมขุดเจาะน้ำบาดาลเพื่อส่งเสริมอาชีพตามแนวทางปรัชญาเศรษฐกิจพอเพียงและแก้ไขปัญหาภัยแล้งและน้ำท่วมอย่างยั่งยืน แห่งที่ 1 บ้านม่วง หมู่ที่ 7 ตำบลนาคูณใหญ่ อำเภอนาหว้า จังหวัดนครพนม		-						500,000	
281. กิจกรรมขุดเจาะน้ำบาดาลเพื่อส่งเสริมอาชีพตามแนวทางปรัชญาเศรษฐกิจพอเพียงและแก้ไขปัญหาภัยแล้งและน้ำท่วมอย่างยั่งยืน แห่งที่ 2 บ้านนาน้อย หมู่ที่ 3 ตำบลเหล่าพัฒนา อำเภอนาหว้า จังหวัดนครพนม		-						500,000	
282. กิจกรรมขุดเจาะน้ำบาดาลเพื่อส่งเสริมอาชีพตามแนวทางปรัชญาเศรษฐกิจพอเพียงและแก้ไขปัญหาภัยแล้งและน้ำท่วมอย่างยั่งยืน แห่งที่ 3 บ้านนาน้อย หมู่ที่ 3 ตำบลเหล่าพัฒนา อำเภอนาหว้า จังหวัดนครพนม		-						500,000	
283. กิจกรรมขุดเจาะน้ำบาดาลเพื่อส่งเสริมอาชีพตามแนวทางปรัชญาเศรษฐกิจพอเพียงและแก้ไขปัญหาภัยแล้งและน้ำท่วมอย่างยั่งยืน แห่งที่ 1 บ้านนาน้อย หมู่ที่ 4 ตำบลเหล่าพัฒนา อำเภอนาหว้า จังหวัดนครพนม		-						500,000	
284. กิจกรรมขุดเจาะน้ำบาดาลเพื่อส่งเสริมอาชีพตามแนวทางปรัชญาเศรษฐกิจพอเพียงและแก้ไขปัญหาภัยแล้งและน้ำท่วมอย่างยั่งยืน แห่งที่ 2 บ้านดอนปอ หมู่ที่ 7 ตำบลเหล่าพัฒนา อำเภอนาหว้า จังหวัดนครพนม		-						500,000	
285. กิจกรรมขุดเจาะน้ำบาดาลเพื่อส่งเสริมอาชีพตามแนวทางปรัชญาเศรษฐกิจพอเพียงและแก้ไขปัญหาภัยแล้งและน้ำท่วมอย่างยั่งยืน แห่งที่ 1 บ้านเหล่าพัฒนา หมู่ที่ 9 ตำบลเหล่าพัฒนา อำเภอนาหว้า จังหวัดนครพนม		-						500,000	
286. กิจกรรมขุดเจาะน้ำบาดาลเพื่อส่งเสริมอาชีพตามแนวทางปรัชญาเศรษฐกิจพอเพียงและแก้ไขปัญหาภัยแล้งและน้ำท่วมอย่างยั่งยืน แห่งที่ 1 บ้านดอนศาลา หมู่ที่ 11 ตำบลเหล่าพัฒนา อำเภอนาหว้า จังหวัดนครพนม		-						500,000	
287. กิจกรรมขุดเจาะน้ำบาดาลเพื่อส่งเสริมอาชีพตามแนวทางปรัชญาเศรษฐกิจพอเพียงและแก้ไขปัญหาภัยแล้งและน้ำท่วมอย่างยั่งยืน แห่งที่ 1 บ้านหนองดุด หมู่ที่ 15 ตำบลเหล่าพัฒนา อำเภอนาหว้า จังหวัดนครพนม		-						500,000	
288. กิจกรรมขุดเจาะน้ำบาดาลเพื่อส่งเสริมอาชีพตามแนวทางปรัชญาเศรษฐกิจพอเพียงและแก้ไขปัญหาภัยแล้งและน้ำท่วมอย่างยั่งยืน แห่งที่ 3 บ้านหนองดุด หมู่ที่ 15 ตำบลเหล่าพัฒนา อำเภอนาหว้า จังหวัดนครพนม		-						500,000	
289. กิจกรรมขุดเจาะน้ำบาดาลเพื่อส่งเสริมอาชีพตามแนวทางปรัชญาเศรษฐกิจพอเพียงและแก้ไขปัญหาภัยแล้งและน้ำท่วมอย่างยั่งยืน แห่งที่ 4 บ้านหนองดุด หมู่ที่ 15 ตำบลเหล่าพัฒนา อำเภอนาหว้า จังหวัดนครพนม		-						500,000	
290. กิจกรรมขุดเจาะน้ำบาดาลเพื่อส่งเสริมอาชีพตามแนวทางปรัชญาเศรษฐกิจพอเพียงและแก้ไขปัญหาภัยแล้งและน้ำท่วมอย่างยั่งยืน แห่งที่ 5 บ้านหนองดุด หมู่ที่ 15 ตำบลเหล่าพัฒนา อำเภอนาหว้า จังหวัดนครพนม		-						500,000	
291. กิจกรรมขุดเจาะน้ำบาดาลเพื่อส่งเสริมอาชีพตามแนวทางปรัชญาเศรษฐกิจพอเพียงและแก้ไขปัญหาภัยแล้งและน้ำท่วมอย่างยั่งยืน แห่งที่ 1 บ้านท่าเรือ หมู่ที่ 1 ตำบลท่าเรือ อำเภอนาหว้า จังหวัดนครพนม		-						500,000	

แผนงาน/โครงการ	ยุทธศาสตร์ชาติ /แผนแม่บทฯ	แหล่งงปม.	หน่วยดำเนินการ	พ.ศ.2566	พ.ศ. 2567	พ.ศ. 2568	พ.ศ. 2569	พ.ศ. 2570	พ.ศ. 2566 - 2570
292. กิจกรรมขุดเจาะน้ำบาดาลเพื่อส่งเสริมอาชีพตามแนวทางปรัชญาเศรษฐกิจพอเพียงและแก้ไขปัญหาภัยแล้งและน้ำท่วมอย่างยั่งยืน แห่งที่ 1 บ้านท่าเรือ หมู่ที่ 2 ตำบลท่าเรือ อำเภอนาหว้า จังหวัดนครพนม		-						500,000	
293. กิจกรรมขุดเจาะน้ำบาดาลเพื่อส่งเสริมอาชีพตามแนวทางปรัชญาเศรษฐกิจพอเพียงและแก้ไขปัญหาภัยแล้งและน้ำท่วมอย่างยั่งยืน แห่งที่ 1 บ้านบะหว้า หมู่ที่ 5 ตำบลท่าเรือ อำเภอนาหว้า จังหวัดนครพนม		-						500,000	
294. กิจกรรมขุดเจาะน้ำบาดาลเพื่อส่งเสริมอาชีพตามแนวทางปรัชญาเศรษฐกิจพอเพียงและแก้ไขปัญหาภัยแล้งและน้ำท่วมอย่างยั่งยืน แห่งที่ 2 บ้านสามแยก หมู่ที่ 6 ตำบลท่าเรือ อำเภอนาหว้า จังหวัดนครพนม		-						500,000	
295. กิจกรรมขุดเจาะน้ำบาดาลเพื่อส่งเสริมอาชีพตามแนวทางปรัชญาเศรษฐกิจพอเพียงและแก้ไขปัญหาภัยแล้งและน้ำท่วมอย่างยั่งยืน แห่งที่ 1 บ้านบะหว้า หมู่ที่ 7 ตำบลท่าเรือ อำเภอนาหว้า จังหวัดนครพนม		-						500,000	
296. กิจกรรมขุดเจาะน้ำบาดาลเพื่อส่งเสริมอาชีพตามแนวทางปรัชญาเศรษฐกิจพอเพียงและแก้ไขปัญหาภัยแล้งและน้ำท่วมอย่างยั่งยืน แห่งที่ 1 บ้านท่าเรือ หมู่ที่ 8 ตำบลท่าเรือ อำเภอนาหว้า จังหวัดนครพนม		-						500,000	
297. กิจกรรมขุดเจาะน้ำบาดาลเพื่อส่งเสริมอาชีพตามแนวทางปรัชญาเศรษฐกิจพอเพียงและแก้ไขปัญหาภัยแล้งและน้ำท่วมอย่างยั่งยืน แห่งที่ 5 บ้านท่าเรือ หมู่ที่ 8 ตำบลท่าเรือ อำเภอนาหว้า จังหวัดนครพนม		-						500,000	
298. กิจกรรมขุดเจาะน้ำบาดาลเพื่อส่งเสริมอาชีพตามแนวทางปรัชญาเศรษฐกิจพอเพียงและแก้ไขปัญหาภัยแล้งและน้ำท่วมอย่างยั่งยืน แห่งที่ 6 บ้านท่าเรือ หมู่ที่ 8 ตำบลท่าเรือ อำเภอนาหว้า จังหวัดนครพนม		-						500,000	
299. กิจกรรมขุดเจาะน้ำบาดาลเพื่อส่งเสริมอาชีพตามแนวทางปรัชญาเศรษฐกิจพอเพียงและแก้ไขปัญหาภัยแล้งและน้ำท่วมอย่างยั่งยืน แห่งที่ 7 บ้านท่าเรือ หมู่ที่ 8 ตำบลท่าเรือ อำเภอนาหว้า จังหวัดนครพนม		-						500,000	
300. กิจกรรมขุดเจาะน้ำบาดาลเพื่อส่งเสริมอาชีพตามแนวทางปรัชญาเศรษฐกิจพอเพียงและแก้ไขปัญหาภัยแล้งและน้ำท่วมอย่างยั่งยืน แห่งที่ 8 บ้านท่าเรือ หมู่ที่ 8 ตำบลท่าเรือ อำเภอนาหว้า จังหวัดนครพนม		-						500,000	
301. กิจกรรมขุดเจาะน้ำบาดาลเพื่อส่งเสริมอาชีพตามแนวทางปรัชญาเศรษฐกิจพอเพียงและแก้ไขปัญหาภัยแล้งและน้ำท่วมอย่างยั่งยืน แห่งที่ 9 บ้านท่าเรือ หมู่ที่ 8 ตำบลท่าเรือ อำเภอนาหว้า จังหวัดนครพนม		-						500,000	
302.ขุดเจาะน้ำบาดาลเพื่อส่งเสริมอาชีพตามแนวทางปรัชญาเศรษฐกิจพอเพียงและแก้ไขปัญหาภัยแล้งและน้ำท่วมอย่างยั่งยืน แห่งที่ 1 บ้านท่าเรือ หมู่ที่ 9 ตำบลโพนสวรรค์ อำเภอโพนสวรรค์ จังหวัดนครพนม		-						500,000	
303. กิจกรรมขุดเจาะน้ำบาดาลเพื่อส่งเสริมอาชีพตามแนวทางปรัชญาเศรษฐกิจพอเพียงและแก้ไขปัญหาภัยแล้งและน้ำท่วมอย่างยั่งยืน แห่งที่ 1 บ้านเสาเล้าเหนือ หมู่ที่ 10 ตำบลโพนสวรรค์ อำเภอโพนสวรรค์ จังหวัดนครพนม		-						500,000	
304. กิจกรรมขุดเจาะน้ำบาดาลเพื่อส่งเสริมอาชีพตามแนวทางปรัชญาเศรษฐกิจพอเพียงและแก้ไขปัญหาภัยแล้งและน้ำท่วมอย่างยั่งยืน แห่งที่ 1 บ้านโพนสวรรค์ หมู่ที่ 11 ตำบลโพนสวรรค์ อำเภอโพนสวรรค์ จังหวัดนครพนม		-						500,000	
305. กิจกรรมขุดเจาะน้ำบาดาลเพื่อส่งเสริมอาชีพตามแนวทางปรัชญาเศรษฐกิจพอเพียงและแก้ไขปัญหาภัยแล้งและน้ำท่วมอย่างยั่งยืน แห่งที่ 1 บ้านโพธิ์ศรี หมู่ที่ 12 ตำบลโพนสวรรค์ อำเภอโพนสวรรค์ จังหวัดนครพนม		-						500,000	
306. กิจกรรมขุดเจาะน้ำบาดาลเพื่อส่งเสริมอาชีพตามแนวทางปรัชญาเศรษฐกิจพอเพียงและแก้ไขปัญหาภัยแล้งและน้ำท่วมอย่างยั่งยืน แห่งที่ 1 บ้านเสาเล้าทุ่ง หมู่ที่ 13 ตำบลโพนสวรรค์ อำเภอโพนสวรรค์ จังหวัดนครพนม		-						500,000	

แผนงาน/โครงการ	ยุทธศาสตร์ชาติ /แผนแม่บทฯ	แหล่งงปม.	หน่วยดำเนินการ	พ.ศ.2566	พ.ศ. 2567	พ.ศ. 2568	พ.ศ. 2569	พ.ศ. 2570	พ.ศ. 2566 - 2570
307. กิจกรรมขุดเจาะน้ำบาดาลเพื่อส่งเสริมอาชีพตามแนวทางปรัชญาเศรษฐกิจพอเพียงและแก้ไขปัญหาภัยแล้งและน้ำท่วมอย่างยั่งยืน แห่งที่ 1 บ้านนาล้อม หมู่ที่ 2 ตำบลนาหัวบ่อ อำเภอโพนสวรรค์ จังหวัดนครพนม		-						500,000	
308. กิจกรรมขุดเจาะน้ำบาดาลเพื่อส่งเสริมอาชีพตามแนวทางปรัชญาเศรษฐกิจพอเพียงและแก้ไขปัญหาภัยแล้งและน้ำท่วมอย่างยั่งยืน แห่งที่ 1 บ้านหนองผักตบ หมู่ที่ 4 ตำบลนาหัวบ่อ อำเภอโพนสวรรค์ จังหวัดนครพนม		-						500,000	
309. กิจกรรมขุดเจาะน้ำบาดาลเพื่อส่งเสริมอาชีพตามแนวทางปรัชญาเศรษฐกิจพอเพียงและแก้ไขปัญหาภัยแล้งและน้ำท่วมอย่างยั่งยืน แห่งที่ 1 บ้านหนองแสง หมู่ที่ 5 ตำบลนาหัวบ่อ อำเภอโพนสวรรค์ จังหวัดนครพนม		-						500,000	
310. กิจกรรมขุดเจาะน้ำบาดาลเพื่อส่งเสริมอาชีพตามแนวทางปรัชญาเศรษฐกิจพอเพียงและแก้ไขปัญหาภัยแล้งและน้ำท่วมอย่างยั่งยืน แห่งที่ 1 บ้านหนองบัวแดง หมู่ที่ 7 ตำบลนาหัวบ่อ อำเภอโพนสวรรค์ จังหวัดนครพนม		-						500,000	
311. กิจกรรมขุดเจาะน้ำบาดาลเพื่อส่งเสริมอาชีพตามแนวทางปรัชญาเศรษฐกิจพอเพียงและแก้ไขปัญหาภัยแล้งและน้ำท่วมอย่างยั่งยืน แห่งที่ 1 บ้านเจริญศิลป์ หมู่ที่ 8 ตำบลนาหัวบ่อ อำเภอโพนสวรรค์ จังหวัดนครพนม		-						500,000	
312. กิจกรรมขุดเจาะน้ำบาดาลเพื่อส่งเสริมอาชีพตามแนวทางปรัชญาเศรษฐกิจพอเพียงและแก้ไขปัญหาภัยแล้งและน้ำท่วมอย่างยั่งยืน แห่งที่ 1 บ้านนาล้อม หมู่ที่ 10 ตำบลนาหัวบ่อ อำเภอโพนสวรรค์ จังหวัดนครพนม		-						500,000	
313. กิจกรรมขุดเจาะน้ำบาดาลเพื่อส่งเสริมอาชีพตามแนวทางปรัชญาเศรษฐกิจพอเพียงและแก้ไขปัญหาภัยแล้งและน้ำท่วมอย่างยั่งยืน แห่งที่ 1 บ้านโคกนาดี หมู่ที่ 6 ตำบลนาขมิ้น อำเภอโพนสวรรค์ จังหวัดนครพนม		-						500,000	
314. กิจกรรมขุดเจาะน้ำบาดาลเพื่อส่งเสริมอาชีพตามแนวทางปรัชญาเศรษฐกิจพอเพียงและแก้ไขปัญหาภัยแล้งและน้ำท่วมอย่างยั่งยืน แห่งที่ 1 บ้านท่าศาลา หมู่ที่ 10 ตำบลนาขมิ้น อำเภอโพนสวรรค์ จังหวัดนครพนม		-						500,000	
315. กิจกรรมขุดเจาะน้ำบาดาลเพื่อส่งเสริมอาชีพตามแนวทางปรัชญาเศรษฐกิจพอเพียงและแก้ไขปัญหาภัยแล้งและน้ำท่วมอย่างยั่งยืน แห่งที่ 1 บ้านขามเตี้ยน้อย หมู่ที่ 12 ตำบลนาขมิ้น อำเภอโพนสวรรค์ จังหวัดนครพนม		-						500,000	
316. กิจกรรมขุดเจาะน้ำบาดาลเพื่อส่งเสริมอาชีพตามแนวทางปรัชญาเศรษฐกิจพอเพียงและแก้ไขปัญหาภัยแล้งและน้ำท่วมอย่างยั่งยืน แห่งที่ 1 บ้านขามเตี้ยเหนือ หมู่ที่ 16 ตำบลนาขมิ้น อำเภอโพนสวรรค์ จังหวัดนครพนม		-						500,000	
317. กิจกรรมขุดเจาะน้ำบาดาลเพื่อส่งเสริมอาชีพตามแนวทางปรัชญาเศรษฐกิจพอเพียงและแก้ไขปัญหาภัยแล้งและน้ำท่วมอย่างยั่งยืน แห่งที่ 2 บ้านโพนเพ็ก หมู่ที่ 1 ตำบลโพนบก อำเภอโพนสวรรค์ จังหวัดนครพนม		-						500,000	

แผนงาน/โครงการ	ยุทธศาสตร์ชาติ /แผนแม่บทฯ	แหล่งงปม.	หน่วยดำเนินการ	พ.ศ.2566	พ.ศ. 2567	พ.ศ. 2568	พ.ศ. 2569	พ.ศ. 2570	พ.ศ. 2566 - 2570
318. กิจกรรมขุดเจาะน้ำบาดาลเพื่อส่งเสริมอาชีพตามแนวทางปรัชญาเศรษฐกิจพอเพียงและแก้ไขปัญหาภัยแล้งและน้ำท่วมอย่างยั่งยืน แห่งที่ 3 บ้านโพนเพ็ก หมู่ที่ 1 ตำบลโพนบก อำเภอโพนสวรรค์ จังหวัดนครพนม		-						500,000	
319. กิจกรรมขุดเจาะน้ำบาดาลเพื่อส่งเสริมอาชีพตามแนวทางปรัชญาเศรษฐกิจพอเพียงและแก้ไขปัญหาภัยแล้งและน้ำท่วมอย่างยั่งยืน แห่งที่ 4 บ้านโพนเพ็ก หมู่ที่ 1 ตำบลโพนบก อำเภอโพนสวรรค์ จังหวัดนครพนม		-						500,000	
320. กิจกรรมขุดเจาะน้ำบาดาลเพื่อส่งเสริมอาชีพตามแนวทางปรัชญาเศรษฐกิจพอเพียงและแก้ไขปัญหาภัยแล้งและน้ำท่วมอย่างยั่งยืน แห่งที่ 1 บ้านโพนบก หมู่ที่ 2 ตำบลโพนบก อำเภอโพนสวรรค์ จังหวัดนครพนม		-						500,000	
321. กิจกรรมขุดเจาะน้ำบาดาลเพื่อส่งเสริมอาชีพตามแนวทางปรัชญาเศรษฐกิจพอเพียงและแก้ไขปัญหาภัยแล้งและน้ำท่วมอย่างยั่งยืน แห่งที่ 1 บ้านโพนบก หมู่ที่ 11 ตำบลโพนบก อำเภอโพนสวรรค์ จังหวัดนครพนม		-						500,000	
322. กิจกรรมขุดเจาะน้ำบาดาลเพื่อส่งเสริมอาชีพตามแนวทางปรัชญาเศรษฐกิจพอเพียงและแก้ไขปัญหาภัยแล้งและน้ำท่วมอย่างยั่งยืน แห่งที่ 1 บ้านค้อ หมู่ที่ 1 ตำบลบ้านค้อ อำเภอโพนสวรรค์ จังหวัดนครพนม		-						500,000	
323. กิจกรรมขุดเจาะน้ำบาดาลเพื่อส่งเสริมอาชีพตามแนวทางปรัชญาเศรษฐกิจพอเพียงและแก้ไขปัญหาภัยแล้งและน้ำท่วมอย่างยั่งยืน แห่งที่ 2 บ้านค้อ หมู่ที่ 1 ตำบลบ้านค้อ อำเภอโพนสวรรค์ จังหวัดนครพนม		-						500,000	
324. กิจกรรมขุดเจาะน้ำบาดาลเพื่อส่งเสริมอาชีพตามแนวทางปรัชญาเศรษฐกิจพอเพียงและแก้ไขปัญหาภัยแล้งและน้ำท่วมอย่างยั่งยืน แห่งที่ 2 บ้านค้อ หมู่ที่ 2 ตำบลบ้านค้อ อำเภอโพนสวรรค์ จังหวัดนครพนม		-						500,000	
325. กิจกรรมขุดเจาะน้ำบาดาลเพื่อส่งเสริมอาชีพตามแนวทางปรัชญาเศรษฐกิจพอเพียงและแก้ไขปัญหาภัยแล้งและน้ำท่วมอย่างยั่งยืน แห่งที่ 2 บ้านสมบูรณ์ หมู่ที่ 3 ตำบลบ้านค้อ อำเภอโพนสวรรค์ จังหวัดนครพนม		-						500,000	
326. กิจกรรมรขุดเจาะน้ำบาดาลเพื่อส่งเสริมอาชีพตามแนวทางปรัชญาเศรษฐกิจพอเพียงและแก้ไขปัญหาภัยแล้งและน้ำท่วมอย่างยั่งยืน แห่งที่ 1 บ้านห้วยไห หมู่ที่ 4 ตำบลบ้านค้อ อำเภอโพนสวรรค์ จังหวัดนครพนม		-						500,000	
327. กิจกรรมขุดเจาะน้ำบาดาลเพื่อส่งเสริมอาชีพตามแนวทางปรัชญาเศรษฐกิจพอเพียงและแก้ไขปัญหาภัยแล้งและน้ำท่วมอย่างยั่งยืน แห่งที่ 2 บ้านห้วยไห หมู่ที่ 4 ตำบลบ้านค้อ อำเภอโพนสวรรค์ จังหวัดนครพนม		-						500,000	
328. กิจกรรมขุดเจาะน้ำบาดาลเพื่อส่งเสริมอาชีพตามแนวทางปรัชญาเศรษฐกิจพอเพียงและแก้ไขปัญหาภัยแล้งและน้ำท่วมอย่างยั่งยืน แห่งที่ 2 บ้านนาคำ หมู่ที่ 5 ตำบลบ้านค้อ อำเภอโพนสวรรค์ จังหวัดนครพนม		-						500,000	
329. กิจกรรมขุดเจาะน้ำบาดาลเพื่อส่งเสริมอาชีพตามแนวทางปรัชญาเศรษฐกิจพอเพียงและแก้ไขปัญหาภัยแล้งและน้ำท่วมอย่างยั่งยืน แห่งที่ 1 บ้านนาเต่า หมู่ที่ 6 ตำบลบ้านค้อ อำเภอโพนสวรรค์ จังหวัดนครพนม		-						500,000	
330. กิจกรรมขุดเจาะน้ำบาดาลเพื่อส่งเสริมอาชีพตามแนวทางปรัชญาเศรษฐกิจพอเพียงและแก้ไขปัญหาภัยแล้งและน้ำท่วมอย่างยั่งยืน แห่งที่ 1 บ้านงิ้ว หมู่ที่ 8 ตำบลบ้านค้อ อำเภอโพนสวรรค์ จังหวัดนครพนม		-						500,000	

แผนงาน/โครงการ	ยุทธศาสตร์ชาติ /แผนแม่บทฯ	แหล่งงปม.	หน่วยดำเนินการ	พ.ศ.2566	พ.ศ. 2567	พ.ศ. 2568	พ.ศ. 2569	พ.ศ. 2570	พ.ศ. 2566 - 2570
331. กิจกรรมขุดเจาะน้ำบาดาลเพื่อส่งเสริมอาชีพตามแนวทางปรัชญาเศรษฐกิจพอเพียงและแก้ไขปัญหาภัยแล้งและน้ำท่วมอย่างยั่งยืน แห่งที่ 1 บ้านหนองท่ม หมู่ที่ 9 ตำบลบ้านค้อ อำเภอโพนสวรรค์ จังหวัดนครพนม		-						500,000	
332. กิจกรรมขุดเจาะน้ำบาดาลเพื่อส่งเสริมอาชีพตามแนวทางปรัชญาเศรษฐกิจพอเพียงและแก้ไขปัญหาภัยแล้งและน้ำท่วมอย่างยั่งยืน แห่งที่ 2 บ้านหนองท่ม หมู่ที่ 9 ตำบลบ้านค้อ อำเภอโพนสวรรค์ จังหวัดนครพนม		-						500,000	
333. กิจกรรมขุดเจาะน้ำบาดาลเพื่อส่งเสริมอาชีพตามแนวทางปรัชญาเศรษฐกิจพอเพียงและแก้ไขปัญหาภัยแล้งและน้ำท่วมอย่างยั่งยืน แห่งที่ 1 บ้านขว้างคลี หมู่ที่ 10 ตำบลบ้านค้อ อำเภอโพนสวรรค์ จังหวัดนครพนม		-						500,000	
334. กิจกรรมขุดเจาะน้ำบาดาลเพื่อส่งเสริมอาชีพตามแนวทางปรัชญาเศรษฐกิจพอเพียงและแก้ไขปัญหาภัยแล้งและน้ำท่วมอย่างยั่งยืน แห่งที่ 1 บ้านห้วยไห หมู่ที่ 11 ตำบลบ้านค้อ อำเภอโพนสวรรค์ จังหวัดนครพนม		-						500,000	
335. กิจกรรมขุดเจาะน้ำบาดาลเพื่อส่งเสริมอาชีพตามแนวทางปรัชญาเศรษฐกิจพอเพียงและแก้ไขปัญหาภัยแล้งและน้ำท่วมอย่างยั่งยืน แห่งที่ 1 บ้านนาคำ หมู่ที่ 16 ตำบลบ้านค้อ อำเภอโพนสวรรค์ จังหวัดนครพนม		-						500,000	
336. กิจกรรมขุดเจาะน้ำบาดาลเพื่อส่งเสริมอาชีพตามแนวทางปรัชญาเศรษฐกิจพอเพียงและแก้ไขปัญหาภัยแล้งและน้ำท่วมอย่างยั่งยืน แห่งที่ 2 บ้านนาคำ หมู่ที่ 16 ตำบลบ้านค้อ อำเภอโพนสวรรค์ จังหวัดนครพนม		-						500,000	
337. กิจกรรมขุดเจาะน้ำบาดาลเพื่อส่งเสริมอาชีพตามแนวทางปรัชญาเศรษฐกิจพอเพียงและแก้ไขปัญหาภัยแล้งและน้ำท่วมอย่างยั่งยืน แห่งที่ 3 บ้านนาคำ หมู่ที่ 16 ตำบลบ้านค้อ อำเภอโพนสวรรค์ จังหวัดนครพนม		-						500,000	
338. กิจกรรมขุดเจาะน้ำบาดาลเพื่อส่งเสริมอาชีพตามแนวทางปรัชญาเศรษฐกิจพอเพียงและแก้ไขปัญหาภัยแล้งและน้ำท่วมอย่างยั่งยืน แห่งที่ 1 บ้านห้วยไหพัฒนา หมู่ที่ 17 ตำบลบ้านค้อ อำเภอโพนสวรรค์ จังหวัดนครพนม		-						500,000	
339. กิจกรรมขุดเจาะน้ำบาดาลเพื่อส่งเสริมอาชีพตามแนวทางปรัชญาเศรษฐกิจพอเพียงและแก้ไขปัญหาภัยแล้งและน้ำท่วมอย่างยั่งยืน แห่งที่ 1 บ้านขว้างคลี หมู่ที่ 19 ตำบลบ้านค้อ อำเภอโพนสวรรค์ จังหวัดนครพนม		-						500,000	
340. กิจกรรมขุดเจาะน้ำบาดาลเพื่อส่งเสริมอาชีพตามแนวทางปรัชญาเศรษฐกิจพอเพียงและแก้ไขปัญหาภัยแล้งและน้ำท่วมอย่างยั่งยืน แห่งที่ 1 บ้านต้าย หมู่ที่ 4 ตำบลโพนจาน อำเภอโพนสวรรค์ จังหวัดนครพนม		-						500,000	
341. กิจกรรมขุดเจาะน้ำบาดาลเพื่อส่งเสริมอาชีพตามแนวทางปรัชญาเศรษฐกิจพอเพียงและแก้ไขปัญหาภัยแล้งและน้ำท่วมอย่างยั่งยืน แห่งที่ 1 บ้านหนองท่ม หมู่ที่ 8 ตำบลโพนจาน อำเภอโพนสวรรค์ จังหวัดนครพนม		-						500,000	

แผนงาน/โครงการ	ยุทธศาสตร์ชาติ /แผนแม่บทฯ	แหล่งงปม.	หน่วยดำเนินการ	พ.ศ.2566	พ.ศ. 2567	พ.ศ. 2568	พ.ศ. 2569	พ.ศ. 2570	พ.ศ. 2566 - 2570
342. กิจกรรมขุดเจาะน้ำบาดาลเพื่อส่งเสริมอาชีพตามแนวทางปรัชญาเศรษฐกิจพอเพียงและแก้ไขปัญหาภัยแล้งและน้ำท่วมอย่างยั่งยืน แห่งที่ 3 บ้านทรายทอง หมู่ที่ 9 ตำบลโพนจาน อำเภอโพนสวรรค์ จังหวัดนครพนม		-						500,000	
343. กิจกรรมขุดเจาะน้ำบาดาลเพื่อส่งเสริมอาชีพตามแนวทางปรัชญาเศรษฐกิจพอเพียงและแก้ไขปัญหาภัยแล้งและน้ำท่วมอย่างยั่งยืน แห่งที่ 1 บ้านโพนเจริญ หมู่ที่ 10 ตำบลโพนจาน อำเภอโพนสวรรค์ จังหวัดนครพนม		-						500,000	
344. กิจกรรมขุดเจาะน้ำบาดาลเพื่อส่งเสริมอาชีพตามแนวทางปรัชญาเศรษฐกิจพอเพียงและแก้ไขปัญหาภัยแล้งและน้ำท่วมอย่างยั่งยืน แห่งที่ 2 บ้านโพนเจริญ หมู่ที่ 10 ตำบลโพนจาน อำเภอโพนสวรรค์ จังหวัดนครพนม		-						500,000	
345. กิจกรรมขุดเจาะน้ำบาดาลเพื่อส่งเสริมอาชีพตามแนวทางปรัชญาเศรษฐกิจพอเพียงและแก้ไขปัญหาภัยแล้งและน้ำท่วมอย่างยั่งยืน แห่งที่ 2 บ้านต้าย หมู่ที่ 12 ตำบลโพนจาน อำเภอโพนสวรรค์ จังหวัดนครพนม		-						500,000	
346. กิจกรรมขุดเจาะน้ำบาดาลเพื่อส่งเสริมอาชีพตามแนวทางปรัชญาเศรษฐกิจพอเพียงและแก้ไขปัญหาภัยแล้งและน้ำท่วมอย่างยั่งยืน แห่งที่ 1 บ้านนาหมากมี้ หมู่ที่ 5 ตำบลนาใน อำเภอโพนสวรรค์ จังหวัดนครพนม		-						500,000	
347. กิจกรรมขุดเจาะน้ำบาดาลเพื่อส่งเสริมอาชีพตามแนวทางปรัชญาเศรษฐกิจพอเพียงและแก้ไขปัญหาภัยแล้งและน้ำท่วมอย่างยั่งยืน แห่งที่ 2 บ้านนาหมากมี้ หมู่ที่ 5 ตำบลนาใน อำเภอโพนสวรรค์ จังหวัดนครพนม		-						500,000	
348. กิจกรรมขุดเจาะน้ำบาดาลเพื่อส่งเสริมอาชีพตามแนวทางปรัชญาเศรษฐกิจพอเพียงและแก้ไขปัญหาภัยแล้งและน้ำท่วมอย่างยั่งยืน แห่งที่ 1 บ้านโนนขาม หมู่ที่ 6 ตำบลนาใน อำเภอโพนสวรรค์ จังหวัดนครพนม		-						500,000	
349. กิจกรรมขุดเจาะน้ำบาดาลเพื่อส่งเสริมอาชีพตามแนวทางปรัชญาเศรษฐกิจพอเพียงและแก้ไขปัญหาภัยแล้งและน้ำท่วมอย่างยั่งยืน แห่งที่ 1 บ้านดอนแดง หมู่ที่ 2 ตำบลนาทม อำเภอนาทม จังหวัดนครพนม		-						500,000	
350. กิจกรรมขุดเจาะน้ำบาดาลเพื่อส่งเสริมอาชีพตามแนวทางปรัชญาเศรษฐกิจพอเพียงและแก้ไขปัญหาภัยแล้งและน้ำท่วมอย่างยั่งยืน แห่งที่ 1 บ้านดอนดู่ หมู่ที่ 5 ตำบลนาทม อำเภอนาทม จังหวัดนครพนม		-						500,000	
351. กิจกรรมขุดเจาะน้ำบาดาลเพื่อส่งเสริมอาชีพตามแนวทางปรัชญาเศรษฐกิจพอเพียงและแก้ไขปัญหาภัยแล้งและน้ำท่วมอย่างยั่งยืน แห่งที่ 1 บ้านโพธิ์ศรี หมู่ที่ 6 ตำบลนาทม อำเภอนาทม จังหวัดนครพนม		-						500,000	
352. กิจกรรมขุดเจาะน้ำบาดาลเพื่อส่งเสริมอาชีพตามแนวทางปรัชญาเศรษฐกิจพอเพียงและแก้ไขปัญหาภัยแล้งและน้ำท่วมอย่างยั่งยืน แห่งที่ 1 บ้านนาโด หมู่ที่ 7 ตำบลนาทม อำเภอนาทม จังหวัดนครพนม		-						500,000	
353. กิจกรรมขุดเจาะน้ำบาดาลเพื่อส่งเสริมอาชีพตามแนวทางปรัชญาเศรษฐกิจพอเพียงและแก้ไขปัญหาภัยแล้งและน้ำท่วมอย่างยั่งยืน แห่งที่ 1 บ้านเหล่าส้มป่อย หมู่ที่ 8 ตำบลนาทม อำเภอนาทม จังหวัดนครพนม		-						500,000	
354. กิจกรรมขุดเจาะน้ำบาดาลเพื่อส่งเสริมอาชีพตามแนวทางปรัชญาเศรษฐกิจพอเพียงและแก้ไขปัญหาภัยแล้งและน้ำท่วมอย่างยั่งยืน แห่งที่ 3 บ้านเหล่าส้มป่อย หมู่ที่ 8 ตำบลนาทม อำเภอนาทม จังหวัดนครพนม		-						500,000	

แผนงาน/โครงการ	ยุทธศาสตร์ชาติ /แผนแม่บทฯ	แหล่งงปม.	หน่วยดำเนินการ	พ.ศ.2566	พ.ศ. 2567	พ.ศ. 2568	พ.ศ. 2569	พ.ศ. 2570	พ.ศ. 2566 - 2570
355. กิจกรรมขุดเจาะน้ำบาดาลเพื่อส่งเสริมอาชีพตามแนวทางปรัชญาเศรษฐกิจพอเพียงและแก้ไขปัญหาภัยแล้งและน้ำท่วมอย่างยั่งยืน แห่งที่ 4 บ้านเหล่าส้มป่อย หมู่ที่ 8 ตำบลนาทม อำเภอนาทม จังหวัดนครพนม		-						500,000	
356. กิจกรรมขุดเจาะน้ำบาดาลเพื่อส่งเสริมอาชีพตามแนวทางปรัชญาเศรษฐกิจพอเพียงและแก้ไขปัญหาภัยแล้งและน้ำท่วมอย่างยั่งยืน แห่งที่ 5 บ้านเหล่าส้มป่อย หมู่ที่ 8 ตำบลนาทม อำเภอนาทม จังหวัดนครพนม		-						500,000	
357. กิจกรรมขุดเจาะน้ำบาดาลเพื่อส่งเสริมอาชีพตามแนวทางปรัชญาเศรษฐกิจพอเพียงและแก้ไขปัญหาภัยแล้งและน้ำท่วมอย่างยั่งยืน แห่งที่ 6 บ้านเหล่าส้มป่อย หมู่ที่ 8 ตำบลนาทม อำเภอนาทม จังหวัดนครพนม		-						500,000	
358. กิจกรรมขุดเจาะน้ำบาดาลเพื่อส่งเสริมอาชีพตามแนวทางปรัชญาเศรษฐกิจพอเพียงและแก้ไขปัญหาภัยแล้งและน้ำท่วมอย่างยั่งยืน แห่งที่ 1 บ้านนาทมกลาง หมู่ที่ 10 ตำบลนาทม อำเภอนาทม จังหวัดนครพนม		-						500,000	
359. กิจกรรมขุดเจาะน้ำบาดาลเพื่อส่งเสริมอาชีพตามแนวทางปรัชญาเศรษฐกิจพอเพียงและแก้ไขปัญหาภัยแล้งและน้ำท่วมอย่างยั่งยืน แห่งที่ 2 บ้านนาทมเหนือ หมู่ที่ 11 ตำบลนาทม อำเภอนาทม จังหวัดนครพนม		-						500,000	
360. กิจกรรมขุดเจาะน้ำบาดาลเพื่อส่งเสริมอาชีพตามแนวทางปรัชญาเศรษฐกิจพอเพียงและแก้ไขปัญหาภัยแล้งและน้ำท่วมอย่างยั่งยืน แห่งที่ 3 บ้านนาทมเหนือ หมู่ที่ 11 ตำบลนาทม อำเภอนาทม จังหวัดนครพนม		-						500,000	
361. กิจกรรมขุดเจาะน้ำบาดาลเพื่อส่งเสริมอาชีพตามแนวทางปรัชญาเศรษฐกิจพอเพียงและแก้ไขปัญหาภัยแล้งและน้ำท่วมอย่างยั่งยืน แห่งที่ 1 บ้านนาสามัคคี หมู่ที่ 12 ตำบลนาทม อำเภอนาทม จังหวัดนครพนม		-						500,000	
362. กิจกรรมขุดเจาะน้ำบาดาลเพื่อส่งเสริมอาชีพตามแนวทางปรัชญาเศรษฐกิจพอเพียงและแก้ไขปัญหาภัยแล้งและน้ำท่วมอย่างยั่งยืน แห่งที่ 1 บ้านหนองชน หมู่ที่ 1 ตำบลหนองชน อำเภอนาทม จังหวัดนครพนม		-						500,000	
363. กิจกรรมขุดเจาะน้ำบาดาลเพื่อส่งเสริมอาชีพตามแนวทางปรัชญาเศรษฐกิจพอเพียงและแก้ไขปัญหาภัยแล้งและน้ำท่วมอย่างยั่งยืน แห่งที่ 3 บ้านหนองชน หมู่ที่ 1 ตำบลหนองชน อำเภอนาทม จังหวัดนครพนม		-						500,000	
364. กิจกรรมขุดเจาะน้ำบาดาลเพื่อส่งเสริมอาชีพตามแนวทางปรัชญาเศรษฐกิจพอเพียงและแก้ไขปัญหาภัยแล้งและน้ำท่วมอย่างยั่งยืน แห่งที่ 4 บ้านหนองชน หมู่ที่ 1 ตำบลหนองชน อำเภอนาทม จังหวัดนครพนม		-						500,000	
365. กิจกรรมขุดเจาะน้ำบาดาลเพื่อส่งเสริมอาชีพตามแนวทางปรัชญาเศรษฐกิจพอเพียงและแก้ไขปัญหาภัยแล้งและน้ำท่วมอย่างยั่งยืน แห่งที่ 1 บ้านดอนเตย หมู่ที่ 1 ตำบลดอนเตย อำเภอนาทม จังหวัดนครพนม		-						500,000	

แผนงาน/โครงการ	ยุทธศาสตร์ชาติ /แผนแม่บทฯ	แหล่งงปม.	หน่วยดำเนินการ	พ.ศ.2566	พ.ศ. 2567	พ.ศ. 2568	พ.ศ. 2569	พ.ศ. 2570	พ.ศ. 2566 - 2570
366. กิจกรรมขุดเจาะน้ำบาดาลเพื่อส่งเสริมอาชีพตามแนวทางปรัชญาเศรษฐกิจพอเพียงและแก้ไขปัญหาภัยแล้งและน้ำท่วมอย่างยั่งยืน แห่งที่ 3 บ้านดอนเตยเหนือ หมู่ที่ 2 ตำบลดอนเตย อำเภอนาทม จังหวัดนครพนม		-						500,000	
367. กิจกรรมขุดเจาะน้ำบาดาลเพื่อส่งเสริมอาชีพตามแนวทางปรัชญาเศรษฐกิจพอเพียงและแก้ไขปัญหาภัยแล้งและน้ำท่วมอย่างยั่งยืน แห่งที่ 1 บ้านดอนแฮด หมู่ที่ 3 ตำบลดอนเตย อำเภอนาทม จังหวัดนครพนม		-						500,000	
368. กิจกรรมขุดเจาะน้ำบาดาลเพื่อส่งเสริมอาชีพตามแนวทางปรัชญาเศรษฐกิจพอเพียงและแก้ไขปัญหาภัยแล้งและน้ำท่วมอย่างยั่งยืน แห่งที่ 1 บ้านหมูม้น หมู่ที่ 4 ตำบลดอนเตย อำเภอนาทม จังหวัดนครพนม		-						500,000	
369. กิจกรรมขุดเจาะน้ำบาดาลเพื่อส่งเสริมอาชีพตามแนวทางปรัชญาเศรษฐกิจพอเพียงและแก้ไขปัญหาภัยแล้งและน้ำท่วมอย่างยั่งยืน แห่งที่ 1 บ้านหมูม้นเหนือ หมู่ที่ 5 ตำบลดอนเตย อำเภอนาทม จังหวัดนครพนม		-						500,000	
370. กิจกรรมขุดเจาะน้ำบาดาลเพื่อส่งเสริมอาชีพตามแนวทางปรัชญาเศรษฐกิจพอเพียงและแก้ไขปัญหาภัยแล้งและน้ำท่วมอย่างยั่งยืน แห่งที่ 1 บ้านโนนอุดมดี หมู่ที่ 6 ตำบลดอนเตย อำเภอนาทม จังหวัดนครพนม		-						500,000	
371. กิจกรรมขุดเจาะน้ำบาดาลเพื่อส่งเสริมอาชีพตามแนวทางปรัชญาเศรษฐกิจพอเพียงและแก้ไขปัญหาภัยแล้งและน้ำท่วมอย่างยั่งยืน แห่งที่ 3 บ้านโนนอุดมดี หมู่ที่ 6 ตำบลดอนเตย อำเภอนาทม จังหวัดนครพนม		-						500,000	
372. กิจกรรมขุดเจาะน้ำบาดาลเพื่อส่งเสริมอาชีพตามแนวทางปรัชญาเศรษฐกิจพอเพียงและแก้ไขปัญหาภัยแล้งและน้ำท่วมอย่างยั่งยืน แห่งที่ 1 บ้านดอนหลวง หมู่ที่ 7 ตำบลดอนเตย อำเภอนาทม จังหวัดนครพนม		-						500,000	
373. กิจกรรมขุดเจาะน้ำบาดาลเพื่อส่งเสริมอาชีพตามแนวทางปรัชญาเศรษฐกิจพอเพียงและแก้ไขปัญหาภัยแล้งและน้ำท่วมอย่างยั่งยืน แห่งที่ 1 บ้านหมูม้น หมู่ที่ 9 ตำบลดอนเตย อำเภอนาทม จังหวัดนครพนม		-						500,000	
374. กิจกรรมขุดเจาะน้ำบาดาลเพื่อส่งเสริมอาชีพตามแนวทางปรัชญาเศรษฐกิจพอเพียงและแก้ไขปัญหาภัยแล้งและน้ำท่วมอย่างยั่งยืน แห่งที่ 4 บ้านหมูม้น หมู่ที่ 9 ตำบลดอนเตย อำเภอนาทม จังหวัดนครพนม		-						500,000	
375. กิจกรรมขุดเจาะน้ำบาดาลเพื่อส่งเสริมอาชีพตามแนวทางปรัชญาเศรษฐกิจพอเพียงและแก้ไขปัญหาภัยแล้งและน้ำท่วมอย่างยั่งยืน แห่งที่ 5 บ้านหมูม้น หมู่ที่ 9 ตำบลดอนเตย อำเภอนาทม จังหวัดนครพนม		-						500,000	
376. กิจกรรมขุดเจาะน้ำบาดาลเพื่อส่งเสริมอาชีพตามแนวทางปรัชญาเศรษฐกิจพอเพียงและแก้ไขปัญหาภัยแล้งและน้ำท่วมอย่างยั่งยืน แห่งที่ 6 บ้านหมูม้น หมู่ที่ 9 ตำบลดอนเตย อำเภอนาทม จังหวัดนครพนม		-						500,000	
377. กิจกรรมขุดเจาะน้ำบาดาลเพื่อส่งเสริมอาชีพตามแนวทางปรัชญาเศรษฐกิจพอเพียงและแก้ไขปัญหาภัยแล้งและน้ำท่วมอย่างยั่งยืน แห่งที่ 7 บ้านหมูม้น หมู่ที่ 9 ตำบลดอนเตย อำเภอนาทม จังหวัดนครพนม		-						500,000	
378. กิจกรรมขุดเจาะน้ำบาดาลเพื่อส่งเสริมอาชีพตามแนวทางปรัชญาเศรษฐกิจพอเพียงและแก้ไขปัญหาภัยแล้งและน้ำท่วมอย่างยั่งยืน แห่งที่ 8 บ้านหมูม้น หมู่ที่ 9 ตำบลดอนเตย อำเภอนาทม จังหวัดนครพนม		-						500,000	
379. กิจกรรมขุดเจาะน้ำบาดาลเพื่อส่งเสริมอาชีพตามแนวทางปรัชญาเศรษฐกิจพอเพียงและแก้ไขปัญหาภัยแล้งและน้ำท่วมอย่างยั่งยืน แห่งที่ 3 บ้านเกษตรสมบูรณ์ หมู่ที่ 6 ตำบลธาตุพนม อำเภอธาตุพนม จังหวัดนครพนม		-						500,000	

แผนงาน/โครงการ	ยุทธศาสตร์ชาติ /แผนแม่บทฯ	แหล่งงปม.	หน่วยดำเนินการ	พ.ศ.2566	พ.ศ. 2567	พ.ศ. 2568	พ.ศ. 2569	พ.ศ. 2570	พ.ศ. 2566 - 2570
380. กิจกรรมขุดเจาะน้ำบาดาลเพื่อส่งเสริมอาชีพตามแนวทางปรัชญาเศรษฐกิจพอเพียงและแก้ไขปัญหาภัยแล้งและน้ำท่วมอย่างยั่งยืน แห่งที่ 1 บ้านโพนสว่าง หมู่ที่ 4 ตำบลฝั่งแดง อำเภอธาตุพนม จังหวัดนครพนม		-						500,000	
381. กิจกรรมขุดเจาะน้ำบาดาลเพื่อส่งเสริมอาชีพตามแนวทางปรัชญาเศรษฐกิจพอเพียงและแก้ไขปัญหาภัยแล้งและน้ำท่วมอย่างยั่งยืน แห่งที่ 2 บ้านโพนสว่าง หมู่ที่ 4 ตำบลฝั่งแดง อำเภอธาตุพนม จังหวัดนครพนม		-						500,000	
382. กิจกรรมขุดเจาะน้ำบาดาลเพื่อส่งเสริมอาชีพตามแนวทางปรัชญาเศรษฐกิจพอเพียงและแก้ไขปัญหาภัยแล้งและน้ำท่วมอย่างยั่งยืน แห่งที่ 2 บ้านต้องใต้ หมู่ที่ 5 ตำบลฝั่งแดง อำเภอธาตุพนม จังหวัดนครพนม		-						500,000	
383. กิจกรรมขุดเจาะน้ำบาดาลเพื่อส่งเสริมอาชีพตามแนวทางปรัชญาเศรษฐกิจพอเพียงและแก้ไขปัญหาภัยแล้งและน้ำท่วมอย่างยั่งยืน แห่งที่ 1 บ้านหนองเปง หมู่ที่ 6 ตำบลฝั่งแดง อำเภอธาตุพนม จังหวัดนครพนม		-						500,000	
384. กิจกรรมขุดเจาะน้ำบาดาลเพื่อส่งเสริมอาชีพตามแนวทางปรัชญาเศรษฐกิจพอเพียงและแก้ไขปัญหาภัยแล้งและน้ำท่วมอย่างยั่งยืน แห่งที่ 2 บ้านโปรง หมู่ที่ 7 ตำบลฝั่งแดง อำเภอธาตุพนม จังหวัดนครพนม		-						500,000	
385. กิจกรรมขุดเจาะน้ำบาดาลเพื่อส่งเสริมอาชีพตามแนวทางปรัชญาเศรษฐกิจพอเพียงและแก้ไขปัญหาภัยแล้งและน้ำท่วมอย่างยั่งยืน แห่งที่ 1 บ้านยางเดี่ยว หมู่ที่ 4 ตำบลโพนแพง อำเภอธาตุพนม จังหวัดนครพนม		-						500,000	
386. กิจกรรมขุดเจาะน้ำบาดาลเพื่อส่งเสริมอาชีพตามแนวทางปรัชญาเศรษฐกิจพอเพียงและแก้ไขปัญหาภัยแล้งและน้ำท่วมอย่างยั่งยืน แห่งที่ 2 บ้านห้วยทราย หมู่ที่ 5 ตำบลโพนแพง อำเภอธาตุพนม จังหวัดนครพนม		-						500,000	
387. กิจกรรมรขุดเจาะน้ำบาดาลเพื่อส่งเสริมอาชีพตามแนวทางปรัชญาเศรษฐกิจพอเพียงและแก้ไขปัญหาภัยแล้งและน้ำท่วมอย่างยั่งยืน แห่งที่ 1 บ้านไทยเจริญ หมู่ที่ 7 ตำบลโพนแพง อำเภอธาตุพนม จังหวัดนครพนม		-						500,000	
388. กิจกรรมขุดเจาะน้ำบาดาลเพื่อส่งเสริมอาชีพตามแนวทางปรัชญาเศรษฐกิจพอเพียงและแก้ไขปัญหาภัยแล้งและน้ำท่วมอย่างยั่งยืน แห่งที่ 1 บ้านพระกลางทุ่ง หมู่ที่ 1 ตำบลพระกลางทุ่ง อำเภอธาตุพนม จังหวัดนครพนม		-						500,000	
389. กิจกรรมขุดเจาะน้ำบาดาลเพื่อส่งเสริมอาชีพตามแนวทางปรัชญาเศรษฐกิจพอเพียงและแก้ไขปัญหาภัยแล้งและน้ำท่วมอย่างยั่งยืน แห่งที่ 1 บ้านธาตุน้อย หมู่ที่ 5 ตำบลพระกลางทุ่ง อำเภอธาตุพนม จังหวัดนครพนม		-						500,000	
390. กิจกรรมขุดเจาะน้ำบาดาลเพื่อส่งเสริมอาชีพตามแนวทางปรัชญาเศรษฐกิจพอเพียงและแก้ไขปัญหาภัยแล้งและน้ำท่วมอย่างยั่งยืน แห่งที่ 2 บ้านศรีบุญเรือง หมู่ที่ 11 ตำบลพระกลางทุ่ง อำเภอธาตุพนม จังหวัดนครพนม		-						500,000	
391. กิจกรรมขุดเจาะน้ำบาดาลเพื่อส่งเสริมอาชีพตามแนวทางปรัชญาเศรษฐกิจพอเพียงและแก้ไขปัญหาภัยแล้งและน้ำท่วมอย่างยั่งยืน แห่งที่ 3 บ้านศรีบุญเรือง หมู่ที่ 11 ตำบลพระกลางทุ่ง อำเภอธาตุพนม จังหวัดนครพนม		-						500,000	

แผนงาน/โครงการ	ยุทธศาสตร์ชาติ /แผนแม่บทฯ	แหล่งงปม.	หน่วยดำเนินการ	พ.ศ.2566	พ.ศ. 2567	พ.ศ. 2568	พ.ศ. 2569	พ.ศ. 2570	พ.ศ. 2566 - 2570
392. กิจกรรมขุดเจาะน้ำบาดาลเพื่อส่งเสริมอาชีพตามแนวทางปรัชญาเศรษฐกิจพอเพียงและแก้ไขปัญหาภัยแล้งและน้ำท่วมอย่างยั่งยืน แห่งที่ 1 บ้านหลักศิลาเหนือ หมู่ที่ 12 ตำบลพระกลางทุ่ง อำเภอธาตุพนม จังหวัดนครพนม		-						500,000	
393. กิจกรรมขุดเจาะน้ำบาดาลเพื่อส่งเสริมอาชีพตามแนวทางปรัชญาเศรษฐกิจพอเพียงและแก้ไขปัญหาภัยแล้งและน้ำท่วมอย่างยั่งยืน แห่งที่ 1 บ้านหนองกุดแคนเหนือ หมู่ที่ 15 ตำบลพระกลางทุ่ง อำเภอธาตุพนม จังหวัดนครพนม		-						500,000	
394. กิจกรรมขุดเจาะน้ำบาดาลเพื่อส่งเสริมอาชีพตามแนวทางปรัชญาเศรษฐกิจพอเพียงและแก้ไขปัญหาภัยแล้งและน้ำท่วมอย่างยั่งยืน แห่งที่ 1 บ้านดงยอ หมู่ที่ 6 ตำบลนาถ่อน อำเภอธาตุพนม จังหวัดนครพนม		-						500,000	
395. กิจกรรมขุดเจาะน้ำบาดาลเพื่อส่งเสริมอาชีพตามแนวทางปรัชญาเศรษฐกิจพอเพียงและแก้ไขปัญหาภัยแล้งและน้ำท่วมอย่างยั่งยืน แห่งที่ 1 บ้านดงยอใต้ หมู่ที่ 7 ตำบลนาถ่อน อำเภอธาตุพนม จังหวัดนครพนม		-						500,000	
396. กิจกรรมขุดเจาะน้ำบาดาลเพื่อส่งเสริมอาชีพตามแนวทางปรัชญาเศรษฐกิจพอเพียงและแก้ไขปัญหาภัยแล้งและน้ำท่วมอย่างยั่งยืน แห่งที่ 2 บ้านดงยอใต้ หมู่ที่ 7 ตำบลนาถ่อน อำเภอธาตุพนม จังหวัดนครพนม		-						500,000	
397. กิจกรรมขุดเจาะน้ำบาดาลเพื่อส่งเสริมอาชีพตามแนวทางปรัชญาเศรษฐกิจพอเพียงและแก้ไขปัญหาภัยแล้งและน้ำท่วมอย่างยั่งยืน แห่งที่ 4 บ้านดงยอใต้ หมู่ที่ 7 ตำบลนาถ่อน อำเภอธาตุพนม จังหวัดนครพนม		-						500,000	
398. กิจกรรมขุดเจาะน้ำบาดาลเพื่อส่งเสริมอาชีพตามแนวทางปรัชญาเศรษฐกิจพอเพียงและแก้ไขปัญหาภัยแล้งและน้ำท่วมอย่างยั่งยืน แห่งที่ 5 บ้านดงยอใต้ หมู่ที่ 7 ตำบลนาถ่อน อำเภอธาตุพนม จังหวัดนครพนม		-						500,000	
399. กิจกรรมขุดเจาะน้ำบาดาลเพื่อส่งเสริมอาชีพตามแนวทางปรัชญาเศรษฐกิจพอเพียงและแก้ไขปัญหาภัยแล้งและน้ำท่วมอย่างยั่งยืน แห่งที่ 6 บ้านดงยอใต้ หมู่ที่ 7 ตำบลนาถ่อน อำเภอธาตุพนม จังหวัดนครพนม		-						500,000	
400. กิจกรรมขุดเจาะน้ำบาดาลเพื่อส่งเสริมอาชีพตามแนวทางปรัชญาเศรษฐกิจพอเพียงและแก้ไขปัญหาภัยแล้งและน้ำท่วมอย่างยั่งยืน แห่งที่ 2 บ้านดงป่ายูง หมู่ที่ 9 ตำบลนาถ่อน อำเภอธาตุพนม จังหวัดนครพนม		-						500,000	
401. กิจกรรมขุดเจาะน้ำบาดาลเพื่อส่งเสริมอาชีพตามแนวทางปรัชญาเศรษฐกิจพอเพียงและแก้ไขปัญหาภัยแล้งและน้ำท่วมอย่างยั่งยืน แห่งที่ 3 บ้านดงป่ายูง หมู่ที่ 9 ตำบลนาถ่อน อำเภอธาตุพนม จังหวัดนครพนม		-						500,000	
402. กิจกรรมขุดเจาะน้ำบาดาลเพื่อส่งเสริมอาชีพตามแนวทางปรัชญาเศรษฐกิจพอเพียงและแก้ไขปัญหาภัยแล้งและน้ำท่วมอย่างยั่งยืน แห่งที่ 1 บ้านนาถ่อน หมู่ที่ 14 ตำบลนาถ่อน อำเภอธาตุพนม จังหวัดนครพนม		-						500,000	
403. กิจกรรมขุดเจาะน้ำบาดาลเพื่อส่งเสริมอาชีพตามแนวทางปรัชญาเศรษฐกิจพอเพียงและแก้ไขปัญหาภัยแล้งและน้ำท่วมอย่างยั่งยืน แห่งที่ 2 บ้านดงขวางท่า หมู่ที่ 6 ตำบลแสนพัน อำเภอธาตุพนม จังหวัดนครพนม		-						500,000	

แผนงาน/โครงการ	ยุทธศาสตร์ชาติ /แผนแม่บทฯ	แหล่งงปม.	หน่วยดำเนินการ	พ.ศ.2566	พ.ศ. 2567	พ.ศ. 2568	พ.ศ. 2569	พ.ศ. 2570	พ.ศ. 2566 - 2570
404. กิจกรรมขุดเจาะน้ำบาดาลเพื่อส่งเสริมอาชีพตามแนวทางปรัชญาเศรษฐกิจพอเพียงและแก้ไขปัญหาภัยแล้งและน้ำท่วมอย่างยั่งยืน แห่งที่ 2 บ้านพันธศีรี หมู่ที่ 7 ตำบลแสนพัน อำเภอธาตุพนม จังหวัดนครพนม		-						500,000	
405. กิจกรรมขุดเจาะน้ำบาดาลเพื่อส่งเสริมอาชีพตามแนวทางปรัชญาเศรษฐกิจพอเพียงและแก้ไขปัญหาภัยแล้งและน้ำท่วมอย่างยั่งยืน แห่งที่ 1 บ้านนาแก หมู่ที่ 1 ตำบลดอนนางหงส์ อำเภอธาตุพนม จังหวัดนครพนม		-						500,000	
406. กิจกรรมขุดเจาะน้ำบาดาลเพื่อส่งเสริมอาชีพตามแนวทางปรัชญาเศรษฐกิจพอเพียงและแก้ไขปัญหาภัยแล้งและน้ำท่วมอย่างยั่งยืน แห่งที่ 2 บ้านหนองสะโน หมู่ที่ 6 ตำบลดอนนางหงส์ อำเภอธาตุพนม จังหวัดนครพนม		-						500,000	
407. กิจกรรมขุดเจาะน้ำบาดาลเพื่อส่งเสริมอาชีพตามแนวทางปรัชญาเศรษฐกิจพอเพียงและแก้ไขปัญหาภัยแล้งและน้ำท่วมอย่างยั่งยืน แห่งที่ 3 บ้านหนองสะโน หมู่ที่ 6 ตำบลดอนนางหงส์ อำเภอธาตุพนม จังหวัดนครพนม		-						500,000	
408. กิจกรรมขุดเจาะน้ำบาดาลเพื่อส่งเสริมอาชีพตามแนวทางปรัชญาเศรษฐกิจพอเพียงและแก้ไขปัญหาภัยแล้งและน้ำท่วมอย่างยั่งยืน แห่งที่ 2 บ้านโนนสะอาด หมู่ที่ 8 ตำบลดอนนางหงส์ อำเภอธาตุพนม จังหวัดนครพนม		-						500,000	
409. กิจกรรมขุดเจาะน้ำบาดาลเพื่อส่งเสริมอาชีพตามแนวทางปรัชญาเศรษฐกิจพอเพียงและแก้ไขปัญหาภัยแล้งและน้ำท่วมอย่างยั่งยืน แห่งที่ 3 บ้านโนนสะอาด หมู่ที่ 8 ตำบลดอนนางหงส์ อำเภอธาตุพนม จังหวัดนครพนม		-						500,000	
410. กิจกรรมขุดเจาะน้ำบาดาลเพื่อส่งเสริมอาชีพตามแนวทางปรัชญาเศรษฐกิจพอเพียงและแก้ไขปัญหาภัยแล้งและน้ำท่วมอย่างยั่งยืน แห่งที่ 1 บ้านนวลพัฒนา หมู่ที่ 11 ตำบลดอนนางหงส์ อำเภอธาตุพนม จังหวัดนครพนม		-						500,000	
411. กิจกรรมขุดเจาะน้ำบาดาลเพื่อส่งเสริมอาชีพตามแนวทางปรัชญาเศรษฐกิจพอเพียงและแก้ไขปัญหาภัยแล้งและน้ำท่วมอย่างยั่งยืน แห่งที่ 1 บ้านคับพวง หมู่ที่ 4 ตำบลน้ำก่ำ อำเภอธาตุพนม จังหวัดนครพนม		-						500,000	
412. กิจกรรมขุดเจาะน้ำบาดาลเพื่อส่งเสริมอาชีพตามแนวทางปรัชญาเศรษฐกิจพอเพียงและแก้ไขปัญหาภัยแล้งและน้ำท่วมอย่างยั่งยืน แห่งที่ 1 บ้านนาคำ หมู่ที่ 5 ตำบลน้ำก่ำ อำเภอธาตุพนม จังหวัดนครพนม		-						500,000	
413. กิจกรรมขุดเจาะน้ำบาดาลเพื่อส่งเสริมอาชีพตามแนวทางปรัชญาเศรษฐกิจพอเพียงและแก้ไขปัญหาภัยแล้งและน้ำท่วมอย่างยั่งยืน แห่งที่ 1 บ้านทรายมูล หมู่ที่ 7 ตำบลน้ำก่ำ อำเภอธาตุพนม จังหวัดนครพนม		-						500,000	
414. กิจกรรมขุดเจาะน้ำบาดาลเพื่อส่งเสริมอาชีพตามแนวทางปรัชญาเศรษฐกิจพอเพียงและแก้ไขปัญหาภัยแล้งและน้ำท่วมอย่างยั่งยืน แห่งที่ 1 บ้านดอนข้าวหลาม หมู่ที่ 9 ตำบลน้ำก่ำ อำเภอธาตุพนม จังหวัดนครพนม		-						500,000	
415. กิจกรรมขุดเจาะน้ำบาดาลเพื่อส่งเสริมอาชีพตามแนวทางปรัชญาเศรษฐกิจพอเพียงและแก้ไขปัญหาภัยแล้งและน้ำท่วมอย่างยั่งยืน แห่งที่ 1 บ้านดอนข้าวหลามเหนือ หมู่ที่ 16 ตำบลน้ำก่ำ อำเภอธาตุพนม จังหวัดนครพนม		-						500,000	

แผนงาน/โครงการ	ยุทธศาสตร์ชาติ /แผนแม่บทฯ	แหล่งงปม.	หน่วยดำเนินการ	พ.ศ.2566	พ.ศ. 2567	พ.ศ. 2568	พ.ศ. 2569	พ.ศ. 2570	พ.ศ. 2566 - 2570
416. กิจกรรมขุดเจาะน้ำบาดาลเพื่อส่งเสริมอาชีพตามแนวทางปรัชญาเศรษฐกิจพอเพียงและแก้ไขปัญหาภัยแล้งและน้ำท่วมอย่างยั่งยืน แห่งที่ 2 บ้านดอนข้าวหลามเหนือ หมู่ที่ 16 ตำบลน้ำก่ำ อำเภอธาตุพนม จังหวัดนครพนม		-						500,000	
417. กิจกรรมขุดเจาะน้ำบาดาลเพื่อส่งเสริมอาชีพตามแนวทางปรัชญาเศรษฐกิจพอเพียงและแก้ไขปัญหาภัยแล้งและน้ำท่วมอย่างยั่งยืน แห่งที่ 1 บ้านน้ำก่ำใหม่พัฒนา หมู่ที่ 18 ตำบลน้ำก่ำ อำเภอธาตุพนม จังหวัดนครพนม		-						500,000	
418. กิจกรรมขุดเจาะน้ำบาดาลเพื่อส่งเสริมอาชีพตามแนวทางปรัชญาเศรษฐกิจพอเพียงและแก้ไขปัญหาภัยแล้งและน้ำท่วมอย่างยั่งยืน แห่งที่ 1 บ้านโสกแมว หมู่ที่ 2 ตำบลอุ่มเหม้า อำเภอธาตุพนม จังหวัดนครพนม		-						500,000	
419. กิจกรรมขุดเจาะน้ำบาดาลเพื่อส่งเสริมอาชีพตามแนวทางปรัชญาเศรษฐกิจพอเพียงและแก้ไขปัญหาภัยแล้งและน้ำท่วมอย่างยั่งยืน แห่งที่ 1 บ้านดอนสวรรค์ หมู่ที่ 3 ตำบลอุ่มเหม้า อำเภอธาตุพนม จังหวัดนครพนม		-						500,000	
420. กิจกรรมขุดเจาะน้ำบาดาลเพื่อส่งเสริมอาชีพตามแนวทางปรัชญาเศรษฐกิจพอเพียงและแก้ไขปัญหาภัยแล้งและน้ำท่วมอย่างยั่งยืน แห่งที่ 2 บ้านยางคำ หมู่ที่ 6 ตำบลอุ่มเหม้า อำเภอธาตุพนม จังหวัดนครพนม		-						500,000	
421. กิจกรรมขุดเจาะน้ำบาดาลเพื่อส่งเสริมอาชีพตามแนวทางปรัชญาเศรษฐกิจพอเพียงและแก้ไขปัญหาภัยแล้งและน้ำท่วมอย่างยั่งยืน แห่งที่ 1 บ้านนิคมทหารผ่านศึก หมู่ที่ 8 ตำบลอุ่มเหม้า อำเภอธาตุพนม จังหวัดนครพนม		-						500,000	
422. กิจกรรมขุดเจาะน้ำบาดาลเพื่อส่งเสริมอาชีพตามแนวทางปรัชญาเศรษฐกิจพอเพียงและแก้ไขปัญหาภัยแล้งและน้ำท่วมอย่างยั่งยืน แห่งที่ 2 บ้านกุดฉิมกลาง หมู่ที่ 1 ตำบลกุดฉิม อำเภอธาตุพนม จังหวัดนครพนม		-						500,000	
423. กิจกรรมขุดเจาะน้ำบาดาลเพื่อส่งเสริมอาชีพตามแนวทางปรัชญาเศรษฐกิจพอเพียงและแก้ไขปัญหาภัยแล้งและน้ำท่วมอย่างยั่งยืน แห่งที่ 3 บ้านกุดฉิมกลาง หมู่ที่ 1 ตำบลกุดฉิม อำเภอธาตุพนม จังหวัดนครพนม		-						500,000	
424. กิจกรรมขุดเจาะน้ำบาดาลเพื่อส่งเสริมอาชีพตามแนวทางปรัชญาเศรษฐกิจพอเพียงและแก้ไขปัญหาภัยแล้งและน้ำท่วมอย่างยั่งยืน แห่งที่ 4 บ้านกุดฉิมกลาง หมู่ที่ 1 ตำบลกุดฉิม อำเภอธาตุพนม จังหวัดนครพนม		-						500,000	
425. กิจกรรมขุดเจาะน้ำบาดาลเพื่อส่งเสริมอาชีพตามแนวทางปรัชญาเศรษฐกิจพอเพียงและแก้ไขปัญหาภัยแล้งและน้ำท่วมอย่างยั่งยืน แห่งที่ 1 บ้านดงเจริญ หมู่ที่ 7 ตำบลกุดฉิม อำเภอธาตุพนม จังหวัดนครพนม		-						500,000	
426. กิจกรรมขุดเจาะน้ำบาดาลเพื่อส่งเสริมอาชีพตามแนวทางปรัชญาเศรษฐกิจพอเพียงและแก้ไขปัญหาภัยแล้งและน้ำท่วมอย่างยั่งยืน แห่งที่ 2 บ้านโคกสว่างพัฒนา หมู่ที่ 7 ตำบลธาตุพนมเหนือ อำเภอธาตุพนม จังหวัดนครพนม		-						500,000	
427. กิจกรรมขุดเจาะน้ำบาดาลเพื่อส่งเสริมอาชีพตามแนวทางปรัชญาเศรษฐกิจพอเพียงและแก้ไขปัญหาภัยแล้งและน้ำท่วมอย่างยั่งยืน แห่งที่ 1 บ้านอภัยวงศ์ หมู่ที่ 6 ตำบลเรณู อำเภอเรณูนคร จังหวัดนครพนม		-						500,000	

แผนงาน/โครงการ	ยุทธศาสตร์ชาติ /แผนแม่บทฯ	แหล่งงปม.	หน่วยดำเนินการ	พ.ศ.2566	พ.ศ. 2567	พ.ศ. 2568	พ.ศ. 2569	พ.ศ. 2570	พ.ศ. 2566 - 2570
428. กิจกรรมขุดเจาะน้ำบาดาลเพื่อส่งเสริมอาชีพตามแนวทางปรัชญาเศรษฐกิจพอเพียงและแก้ไขปัญหาภัยแล้งและน้ำท่วมอย่างยั่งยืน แห่งที่ 1 บ้านคำผาสุก หมู่ที่ 10 ตำบลเรณู อำเภอเรณูนคร จังหวัดนครพนม		-						500,000	
429. กิจกรรมขุดเจาะน้ำบาดาลเพื่อส่งเสริมอาชีพตามแนวทางปรัชญาเศรษฐกิจพอเพียงและแก้ไขปัญหาภัยแล้งและน้ำท่วมอย่างยั่งยืน แห่งที่ 3 บ้านโพนสาวเอ้ หมู่ที่ 11 ตำบลเรณู อำเภอเรณูนคร จังหวัดนครพนม		-						500,000	
430. กิจกรรมขุดเจาะน้ำบาดาลเพื่อส่งเสริมอาชีพตามแนวทางปรัชญาเศรษฐกิจพอเพียงและแก้ไขปัญหาภัยแล้งและน้ำท่วมอย่างยั่งยืน แห่งที่ 1 บ้านเรณู หมู่ที่ 14 ตำบลเรณู อำเภอเรณูนคร จังหวัดนครพนม		-						500,000	
431. กิจกรรมขุดเจาะน้ำบาดาลเพื่อส่งเสริมอาชีพตามแนวทางปรัชญาเศรษฐกิจพอเพียงและแก้ไขปัญหาภัยแล้งและน้ำท่วมอย่างยั่งยืน แห่งที่ 1 บ้านดงมะเอก หมู่ที่ 6 ตำบลโพนทอง อำเภอเรณูนคร จังหวัดนครพนม		-						500,000	
432. กิจกรรมขุดเจาะน้ำบาดาลเพื่อส่งเสริมอาชีพตามแนวทางปรัชญาเศรษฐกิจพอเพียงและแก้ไขปัญหาภัยแล้งและน้ำท่วมอย่างยั่งยืน แห่งที่ 1 บ้านเหล่าสำราญ หมู่ที่ 8 ตำบลโพนทอง อำเภอเรณูนคร จังหวัดนครพนม		-						500,000	
433. กิจกรรมขุดเจาะน้ำบาดาลเพื่อส่งเสริมอาชีพตามแนวทางปรัชญาเศรษฐกิจพอเพียงและแก้ไขปัญหาภัยแล้งและน้ำท่วมอย่างยั่งยืน แห่งที่ 2 บ้านเหล่าสำราญ หมู่ที่ 8 ตำบลโพนทอง อำเภอเรณูนคร จังหวัดนครพนม		-						500,000	
434. กิจกรรมขุดเจาะน้ำบาดาลเพื่อส่งเสริมอาชีพตามแนวทางปรัชญาเศรษฐกิจพอเพียงและแก้ไขปัญหาภัยแล้งและน้ำท่วมอย่างยั่งยืน แห่งที่ 1 บ้านโพนทอง หมู่ที่ 9 ตำบลโพนทอง อำเภอเรณูนคร จังหวัดนครพนม		-						500,000	
435. กิจกรรมขุดเจาะน้ำบาดาลเพื่อส่งเสริมอาชีพตามแนวทางปรัชญาเศรษฐกิจพอเพียงและแก้ไขปัญหาภัยแล้งและน้ำท่วมอย่างยั่งยืน แห่งที่ 2 บ้านโพนทอง หมู่ที่ 9 ตำบลโพนทอง อำเภอเรณูนคร จังหวัดนครพนม		-						500,000	
436. กิจกรรมขุดเจาะน้ำบาดาลเพื่อส่งเสริมอาชีพตามแนวทางปรัชญาเศรษฐกิจพอเพียงและแก้ไขปัญหาภัยแล้งและน้ำท่วมอย่างยั่งยืน แห่งที่ 1 บ้านท่าลาด หมู่ที่ 1 ตำบลท่าลาด อำเภอเรณูนคร จังหวัดนครพนม		-						500,000	
437. กิจกรรมขุดเจาะน้ำบาดาลเพื่อส่งเสริมอาชีพตามแนวทางปรัชญาเศรษฐกิจพอเพียงและแก้ไขปัญหาภัยแล้งและน้ำท่วมอย่างยั่งยืน แห่งที่ 1 บ้านลาดศรีชมภู หมู่ที่ 2 ตำบลท่าลาด อำเภอเรณูนคร จังหวัดนครพนม		-						500,000	
438. กิจกรรมขุดเจาะน้ำบาดาลเพื่อส่งเสริมอาชีพตามแนวทางปรัชญาเศรษฐกิจพอเพียงและแก้ไขปัญหาภัยแล้งและน้ำท่วมอย่างยั่งยืน แห่งที่ 2 บ้านลาดศรีชมภู หมู่ที่ 2 ตำบลท่าลาด อำเภอเรณูนคร จังหวัดนครพนม		-						500,000	
439. กิจกรรมขุดเจาะน้ำบาดาลเพื่อส่งเสริมอาชีพตามแนวทางปรัชญาเศรษฐกิจพอเพียงและแก้ไขปัญหาภัยแล้งและน้ำท่วมอย่างยั่งยืน แห่งที่ 3 บ้านลาดศรีชมภู หมู่ที่ 2 ตำบลท่าลาด อำเภอเรณูนคร จังหวัดนครพนม		-						500,000	

แผนงาน/โครงการ	ยุทธศาสตร์ชาติ /แผนแม่บทฯ	แหล่งงปม.	หน่วยดำเนินการ	พ.ศ.2566	พ.ศ. 2567	พ.ศ. 2568	พ.ศ. 2569	พ.ศ. 2570	พ.ศ. 2566 - 2570
440. กิจกรรมขุดเจาะน้ำบาดาลเพื่อส่งเสริมอาชีพตามแนวทางปรัชญาเศรษฐกิจพอเพียงและแก้ไขปัญหาภัยแล้งและน้ำท่วมอย่างยั่งยืน แห่งที่ 1 บ้านโนนสว่าง หมู่ที่ 3 ตำบลท่าลาด อำเภอเรณูนคร จังหวัดนครพนม		-						500,000	
441. กิจกรรมขุดเจาะน้ำบาดาลเพื่อส่งเสริมอาชีพตามแนวทางปรัชญาเศรษฐกิจพอเพียงและแก้ไขปัญหาภัยแล้งและน้ำท่วมอย่างยั่งยืน แห่งที่ 1 บ้านท่าลาด หมู่ที่ 4 ตำบลท่าลาด อำเภอเรณูนคร จังหวัดนครพนม		-						500,000	
442. กิจกรรมขุดเจาะน้ำบาดาลเพื่อส่งเสริมอาชีพตามแนวทางปรัชญาเศรษฐกิจพอเพียงและแก้ไขปัญหาภัยแล้งและน้ำท่วมอย่างยั่งยืน แห่งที่ 1 บ้านวังยาง หมู่ที่ 5 ตำบลท่าลาด อำเภอเรณูนคร จังหวัดนครพนม		-						500,000	
443. กิจกรรมขุดเจาะน้ำบาดาลเพื่อส่งเสริมอาชีพตามแนวทางปรัชญาเศรษฐกิจพอเพียงและแก้ไขปัญหาภัยแล้งและน้ำท่วมอย่างยั่งยืน แห่งที่ 1 บ้านโนนสวรรค์ หมู่ที่ 1 ตำบลนางาม อำเภอเรณูนคร จังหวัดนครพนม		-						500,000	
444. กิจกรรมขุดเจาะน้ำบาดาลเพื่อส่งเสริมอาชีพตามแนวทางปรัชญาเศรษฐกิจพอเพียงและแก้ไขปัญหาภัยแล้งและน้ำท่วมอย่างยั่งยืน แห่งที่ 1 บ้านนายอ หมู่ที่ 6 ตำบลนางาม อำเภอเรณูนคร จังหวัดนครพนม		-						500,000	
445. กิจกรรมขุดเจาะน้ำบาดาลเพื่อส่งเสริมอาชีพตามแนวทางปรัชญาเศรษฐกิจพอเพียงและแก้ไขปัญหาภัยแล้งและน้ำท่วมอย่างยั่งยืน แห่งที่ 1 บ้านค่ายเสรี หมู่ที่ 9 ตำบลนางาม อำเภอเรณูนคร จังหวัดนครพนม		-						500,000	
446. กิจกรรมขุดเจาะน้ำบาดาลเพื่อส่งเสริมอาชีพตามแนวทางปรัชญาเศรษฐกิจพอเพียงและแก้ไขปัญหาภัยแล้งและน้ำท่วมอย่างยั่งยืน แห่งที่ 1 บ้านดอนสวัสดิ์ หมู่ที่ 10 ตำบลนางาม อำเภอเรณูนคร จังหวัดนครพนม		-						500,000	
447. กิจกรรมขุดเจาะน้ำบาดาลเพื่อส่งเสริมอาชีพตามแนวทางปรัชญาเศรษฐกิจพอเพียงและแก้ไขปัญหาภัยแล้งและน้ำท่วมอย่างยั่งยืน แห่งที่ 2 บ้านนางาม หมู่ที่ 13 ตำบลนางาม อำเภอเรณูนคร จังหวัดนครพนม		-						500,000	
448. กิจกรรมขุดเจาะน้ำบาดาลเพื่อส่งเสริมอาชีพตามแนวทางปรัชญาเศรษฐกิจพอเพียงและแก้ไขปัญหาภัยแล้งและน้ำท่วมอย่างยั่งยืน แห่งที่ 1 บ้านนายอน้อย หมู่ที่ 14 ตำบลนางาม อำเภอเรณูนคร จังหวัดนครพนม		-						500,000	
449. กิจกรรมขุดเจาะน้ำบาดาลเพื่อส่งเสริมอาชีพตามแนวทางปรัชญาเศรษฐกิจพอเพียงและแก้ไขปัญหาภัยแล้งและน้ำท่วมอย่างยั่งยืน แห่งที่ 2 บ้านนายอน้อย หมู่ที่ 14 ตำบลนางาม อำเภอเรณูนคร จังหวัดนครพนม		-						500,000	
450. กิจกรรมขุดเจาะน้ำบาดาลเพื่อส่งเสริมอาชีพตามแนวทางปรัชญาเศรษฐกิจพอเพียงและแก้ไขปัญหาภัยแล้งและน้ำท่วมอย่างยั่งยืน แห่งที่ 1 บ้านโคกหินแฮ่ หมู่ที่ 1 ตำบลโคกหินแฮ่ อำเภอเรณูนคร จังหวัดนครพนม		-						500,000	
451. กิจกรรมขุดเจาะน้ำบาดาลเพื่อส่งเสริมอาชีพตามแนวทางปรัชญาเศรษฐกิจพอเพียงและแก้ไขปัญหาภัยแล้งและน้ำท่วมอย่างยั่งยืน แห่งที่ 2 บ้านโคกหินแฮ่ หมู่ที่ 1 ตำบลโคกหินแฮ่ อำเภอเรณูนคร จังหวัดนครพนม		-						500,000	

แผนงาน/โครงการ	ยุทธศาสตร์ชาติ /แผนแม่บทฯ	แหล่งงปม.	หน่วยดำเนินการ	พ.ศ.2566	พ.ศ. 2567	พ.ศ. 2568	พ.ศ. 2569	พ.ศ. 2570	พ.ศ. 2566 - 2570
452. กิจกรรมขุดเจาะน้ำบาดาลเพื่อส่งเสริมอาชีพตามแนวทางปรัชญาเศรษฐกิจพอเพียงและแก้ไขปัญหาภัยแล้งและน้ำท่วมอย่างยั่งยืน แห่งที่ 3 บ้านโคกหินแฮ่ หมู่ที่ 1 ตำบลโคกหินแฮ่ อำเภอเรณูนคร จังหวัดนครพนม		-						500,000	
453. กิจกรรมขุดเจาะน้ำบาดาลเพื่อส่งเสริมอาชีพตามแนวทางปรัชญาเศรษฐกิจพอเพียงและแก้ไขปัญหาภัยแล้งและน้ำท่วมอย่างยั่งยืน แห่งที่ 3 บ้านนาบัว หมู่ที่ 5 ตำบลโคกหินแฮ่ อำเภอเรณูนคร จังหวัดนครพนม		-						500,000	
454. กิจกรรมขุดเจาะน้ำบาดาลเพื่อส่งเสริมอาชีพตามแนวทางปรัชญาเศรษฐกิจพอเพียงและแก้ไขปัญหาภัยแล้งและน้ำท่วมอย่างยั่งยืน แห่งที่ 1 บ้านหนองแซง หมู่ที่ 8 ตำบลโคกหินแฮ่ อำเภอเรณูนคร จังหวัดนครพนม		-						500,000	
455. กิจกรรมขุดเจาะน้ำบาดาลเพื่อส่งเสริมอาชีพตามแนวทางปรัชญาเศรษฐกิจพอเพียงและแก้ไขปัญหาภัยแล้งและน้ำท่วมอย่างยั่งยืน แห่งที่ 2 บ้านหนองแซง หมู่ที่ 8 ตำบลโคกหินแฮ่ อำเภอเรณูนคร จังหวัดนครพนม		-						500,000	
456. กิจกรรมขุดเจาะน้ำบาดาลเพื่อส่งเสริมอาชีพตามแนวทางปรัชญาเศรษฐกิจพอเพียงและแก้ไขปัญหาภัยแล้งและน้ำท่วมอย่างยั่งยืน แห่งที่ 1 บ้านโคกหินแฮ่ หมู่ที่ 9 ตำบลโคกหินแฮ่ อำเภอเรณูนคร จังหวัดนครพนม		-						500,000	
457. กิจกรรมขุดเจาะน้ำบาดาลเพื่อส่งเสริมอาชีพตามแนวทางปรัชญาเศรษฐกิจพอเพียงและแก้ไขปัญหาภัยแล้งและน้ำท่วมอย่างยั่งยืน แห่งที่ 1 บ้านเนินน้ำคำ หมู่ที่ 10 ตำบลโคกหินแฮ่ อำเภอเรณูนคร จังหวัดนครพนม		-						500,000	
458. กิจกรรมขุดเจาะน้ำบาดาลเพื่อส่งเสริมอาชีพตามแนวทางปรัชญาเศรษฐกิจพอเพียงและแก้ไขปัญหาภัยแล้งและน้ำท่วมอย่างยั่งยืน แห่งที่ 1 บ้านโคกอนามัย หมู่ที่ 11 ตำบลโคกหินแฮ่ อำเภอเรณูนคร จังหวัดนครพนม		-						500,000	
459. กิจกรรมขุดเจาะน้ำบาดาลเพื่อส่งเสริมอาชีพตามแนวทางปรัชญาเศรษฐกิจพอเพียงและแก้ไขปัญหาภัยแล้งและน้ำท่วมอย่างยั่งยืน แห่งที่ 2 บ้านโคกอนามัย หมู่ที่ 11 ตำบลโคกหินแฮ่ อำเภอเรณูนคร จังหวัดนครพนม		-						500,000	
460. กิจกรรมขุดเจาะน้ำบาดาลเพื่อส่งเสริมอาชีพตามแนวทางปรัชญาเศรษฐกิจพอเพียงและแก้ไขปัญหาภัยแล้งและน้ำท่วมอย่างยั่งยืน แห่งที่ 2 บ้านนาคอย หมู่ที่ 5 ตำบลหนองย่างชิ้น อำเภอเรณูนคร จังหวัดนครพนม		-						500,000	
461. กิจกรรมขุดเจาะน้ำบาดาลเพื่อส่งเสริมอาชีพตามแนวทางปรัชญาเศรษฐกิจพอเพียงและแก้ไขปัญหาภัยแล้งและน้ำท่วมอย่างยั่งยืน แห่งที่ 3 บ้านนาคอย หมู่ที่ 5 ตำบลหนองย่างชิ้น อำเภอเรณูนคร จังหวัดนครพนม		-						500,000	
462. กิจกรรมขุดเจาะน้ำบาดาลเพื่อส่งเสริมอาชีพตามแนวทางปรัชญาเศรษฐกิจพอเพียงและแก้ไขปัญหาภัยแล้งและน้ำท่วมอย่างยั่งยืน แห่งที่ 1 บ้านหนองย่างชิ้นใต้ หมู่ที่ 7 ตำบลหนองย่างชิ้น อำเภอเรณูนคร จังหวัดนครพนม		-						500,000	

แผนงาน/โครงการ	ยุทธศาสตร์ชาติ /แผนแม่บทฯ	แหล่งงปม.	หน่วยดำเนินการ	พ.ศ.2566	พ.ศ. 2567	พ.ศ. 2568	พ.ศ. 2569	พ.ศ. 2570	พ.ศ. 2566 - 2570
463. กิจกรรมขุดเจาะน้ำบาดาลเพื่อส่งเสริมอาชีพตามแนวทางปรัชญาเศรษฐกิจพอเพียงและแก้ไขปัญหาภัยแล้งและน้ำท่วมอย่างยั่งยืน แห่งที่ 1 บ้านหนองย่างชิ้น หมู่ที่ 8 ตำบลหนองย่างชิ้น อำเภอเรณูนคร จังหวัดนครพนม		-						500,000	
464. กิจกรรมขุดเจาะน้ำบาดาลเพื่อส่งเสริมอาชีพตามแนวทางปรัชญาเศรษฐกิจพอเพียงและแก้ไขปัญหาภัยแล้งและน้ำท่วมอย่างยั่งยืน แห่งที่ 2 บ้านหนองย่างชิ้น หมู่ที่ 8 ตำบลหนองย่างชิ้น อำเภอเรณูนคร จังหวัดนครพนม		-						500,000	
465. กิจกรรมขุดเจาะน้ำบาดาลเพื่อส่งเสริมอาชีพตามแนวทางปรัชญาเศรษฐกิจพอเพียงและแก้ไขปัญหาภัยแล้งและน้ำท่วมอย่างยั่งยืน แห่งที่ 1 บ้านนาโดนเก่า หมู่ที่ 6 ตำบลเรณูใต้ อำเภอเรณูนคร จังหวัดนครพนม		-						500,000	
466. กิจกรรมขุดเจาะน้ำบาดาลเพื่อส่งเสริมอาชีพตามแนวทางปรัชญาเศรษฐกิจพอเพียงและแก้ไขปัญหาภัยแล้งและน้ำท่วมอย่างยั่งยืน แห่งที่ 1 บ้านนาบั่ว หมู่ที่ 8 ตำบลเรณูใต้ อำเภอเรณูนคร จังหวัดนครพนม		-						500,000	
467. กิจกรรมขุดเจาะน้ำบาดาลเพื่อส่งเสริมอาชีพตามแนวทางปรัชญาเศรษฐกิจพอเพียงและแก้ไขปัญหาภัยแล้งและน้ำท่วมอย่างยั่งยืน แห่งที่ 3 บ้านนาบั่ว หมู่ที่ 8 ตำบลเรณูใต้ อำเภอเรณูนคร จังหวัดนครพนม		-						500,000	
468. กิจกรรมขุดเจาะน้ำบาดาลเพื่อส่งเสริมอาชีพตามแนวทางปรัชญาเศรษฐกิจพอเพียงและแก้ไขปัญหาภัยแล้งและน้ำท่วมอย่างยั่งยืน แห่งที่ 1 บ้านเหิบ หมู่ที่ 1 ตำบลนาขาม อำเภอเรณูนคร จังหวัดนครพนม		-						500,000	
469. กิจกรรมขุดเจาะน้ำบาดาลเพื่อส่งเสริมอาชีพตามแนวทางปรัชญาเศรษฐกิจพอเพียงและแก้ไขปัญหาภัยแล้งและน้ำท่วมอย่างยั่งยืน แห่งที่ 1 บ้านยอดโพธิ์ หมู่ที่ 6 ตำบลนาขาม อำเภอเรณูนคร จังหวัดนครพนม		-						500,000	
470. กิจกรรมขุดเจาะน้ำบาดาลเพื่อส่งเสริมอาชีพตามแนวทางปรัชญาเศรษฐกิจพอเพียงและแก้ไขปัญหาภัยแล้งและน้ำท่วมอย่างยั่งยืน แห่งที่ 1 บ้านนาสะเดา หมู่ที่ 8 ตำบลนาขาม อำเภอเรณูนคร จังหวัดนครพนม		-						500,000	
471. กิจกรรมขุดเจาะน้ำบาดาลเพื่อส่งเสริมอาชีพตามแนวทางปรัชญาเศรษฐกิจพอเพียงและแก้ไขปัญหาภัยแล้งและน้ำท่วมอย่างยั่งยืน แห่งที่ 2 บ้านนาสะเดา หมู่ที่ 8 ตำบลนาขาม อำเภอเรณูนคร จังหวัดนครพนม		-						500,000	
472. กิจกรรมขุดเจาะน้ำบาดาลเพื่อส่งเสริมอาชีพตามแนวทางปรัชญาเศรษฐกิจพอเพียงและแก้ไขปัญหาภัยแล้งและน้ำท่วมอย่างยั่งยืน แห่งที่ 1 บ้านหนองบาท้าว หมู่ที่ 2 ตำบลศรีสงคราม อำเภอศรีสงคราม จังหวัดนครพนม		-						500,000	
473. กิจกรรมขุดเจาะน้ำบาดาลเพื่อส่งเสริมอาชีพตามแนวทางปรัชญาเศรษฐกิจพอเพียงและแก้ไขปัญหาภัยแล้งและน้ำท่วมอย่างยั่งยืน แห่งที่ 1 บ้านนาเดื่อ หมู่ที่ 1 ตำบลนาเดื่อ อำเภอศรีสงคราม จังหวัดนครพนม		-						500,000	
474. กิจกรรมขุดเจาะน้ำบาดาลเพื่อส่งเสริมอาชีพตามแนวทางปรัชญาเศรษฐกิจพอเพียงและแก้ไขปัญหาภัยแล้งและน้ำท่วมอย่างยั่งยืน แห่งที่ 1 บ้านนาชุม หมู่ที่ 2 ตำบลนาเดื่อ อำเภอศรีสงคราม จังหวัดนครพนม		-						500,000	

แผนงาน/โครงการ	ยุทธศาสตร์ชาติ /แผนแม่บทฯ	แหล่งงปม.	หน่วยดำเนินการ	พ.ศ.2566	พ.ศ. 2567	พ.ศ. 2568	พ.ศ. 2569	พ.ศ. 2570	พ.ศ. 2566 - 2570
475. กิจกรรมขุดเจาะน้ำบาดาลเพื่อส่งเสริมอาชีพตามแนวทางปรัชญาเศรษฐกิจพอเพียงและแก้ไขปัญหาภัยแล้งและน้ำท่วมอย่างยั่งยืน แห่งที่ 2 บ้านนาชุม หมู่ที่ 2 ตำบลนาเดื่อ อำเภอศรีสงคราม จังหวัดนครพนม		-						500,000	
476. กิจกรรมขุดเจาะน้ำบาดาลเพื่อส่งเสริมอาชีพตามแนวทางปรัชญาเศรษฐกิจพอเพียงและแก้ไขปัญหาภัยแล้งและน้ำท่วมอย่างยั่งยืน แห่งที่ 2 บ้านนาโอ หมู่ที่ 4 ตำบลนาเดื่อ อำเภอศรีสงคราม จังหวัดนครพนม		-						500,000	
477. กิจกรรมขุดเจาะน้ำบาดาลเพื่อส่งเสริมอาชีพตามแนวทางปรัชญาเศรษฐกิจพอเพียงและแก้ไขปัญหาภัยแล้งและน้ำท่วมอย่างยั่งยืน แห่งที่ 1 บ้านนาชุม หมู่ที่ 11 ตำบลนาเดื่อ อำเภอศรีสงคราม จังหวัดนครพนม		-						500,000	
478. กิจกรรมขุดเจาะน้ำบาดาลเพื่อส่งเสริมอาชีพตามแนวทางปรัชญาเศรษฐกิจพอเพียงและแก้ไขปัญหาภัยแล้งและน้ำท่วมอย่างยั่งยืน แห่งที่ 2 บ้านนาชุม หมู่ที่ 11 ตำบลนาเดื่อ อำเภอศรีสงคราม จังหวัดนครพนม		-						500,000	
479. กิจกรรมขุดเจาะน้ำบาดาลเพื่อส่งเสริมอาชีพตามแนวทางปรัชญาเศรษฐกิจพอเพียงและแก้ไขปัญหาภัยแล้งและน้ำท่วมอย่างยั่งยืน แห่งที่ 3 บ้านนาชุม หมู่ที่ 11 ตำบลนาเดื่อ อำเภอศรีสงคราม จังหวัดนครพนม		-						500,000	
480. กิจกรรมขุดเจาะน้ำบาดาลเพื่อส่งเสริมอาชีพตามแนวทางปรัชญาเศรษฐกิจพอเพียงและแก้ไขปัญหาภัยแล้งและน้ำท่วมอย่างยั่งยืน แห่งที่ 1 บ้านนาเดื่อ หมู่ที่ 12 ตำบลนาเดื่อ อำเภอศรีสงคราม จังหวัดนครพนม		-						500,000	
481. กิจกรรมขุดเจาะน้ำบาดาลเพื่อส่งเสริมอาชีพตามแนวทางปรัชญาเศรษฐกิจพอเพียงและแก้ไขปัญหาภัยแล้งและน้ำท่วมอย่างยั่งยืน แห่งที่ 3 บ้านนาเดื่อ หมู่ที่ 12 ตำบลนาเดื่อ อำเภอศรีสงคราม จังหวัดนครพนม		-						500,000	
482. กิจกรรมขุดเจาะน้ำบาดาลเพื่อส่งเสริมอาชีพตามแนวทางปรัชญาเศรษฐกิจพอเพียงและแก้ไขปัญหาภัยแล้งและน้ำท่วมอย่างยั่งยืน แห่งที่ 1 บ้านก่อ หมู่ที่ 2 ตำบลบ้านเอื้อง อำเภอศรีสงคราม จังหวัดนครพนม		-						500,000	
483. กิจกรรมขุดเจาะน้ำบาดาลเพื่อส่งเสริมอาชีพตามแนวทางปรัชญาเศรษฐกิจพอเพียงและแก้ไขปัญหาภัยแล้งและน้ำท่วมอย่างยั่งยืน แห่งที่ 1 บ้านนาจาน หมู่ที่ 14 ตำบลบ้านเอื้อง อำเภอศรีสงคราม จังหวัดนครพนม		-						500,000	
484. กิจกรรมขุดเจาะน้ำบาดาลเพื่อส่งเสริมอาชีพตามแนวทางปรัชญาเศรษฐกิจพอเพียงและแก้ไขปัญหาภัยแล้งและน้ำท่วมอย่างยั่งยืน แห่งที่ 2 บ้านเชียงเซา หมู่ที่ 15 ตำบลบ้านเอื้อง อำเภอศรีสงคราม จังหวัดนครพนม		-						500,000	
485. กิจกรรมขุดเจาะน้ำบาดาลเพื่อส่งเสริมอาชีพตามแนวทางปรัชญาเศรษฐกิจพอเพียงและแก้ไขปัญหาภัยแล้งและน้ำท่วมอย่างยั่งยืน แห่งที่ 1 บ้านหนองผือ หมู่ที่ 16 ตำบลบ้านเอื้อง อำเภอศรีสงคราม จังหวัดนครพนม		-						500,000	

แผนงาน/โครงการ	ยุทธศาสตร์ชาติ /แผนแม่บทฯ	แหล่งงปม.	หน่วยดำเนินการ	พ.ศ.2566	พ.ศ. 2567	พ.ศ. 2568	พ.ศ. 2569	พ.ศ. 2570	พ.ศ. 2566 - 2570
486. กิจกรรมขุดเจาะน้ำบาดาลเพื่อส่งเสริมอาชีพตามแนวทางปรัชญาเศรษฐกิจพอเพียงและแก้ไขปัญหาภัยแล้งและน้ำท่วมอย่างยั่งยืน แห่งที่ 2 บ้านหนองผือ หมู่ที่ 16 ตำบลบ้านเอื้อง อำเภอศรีสงคราม จังหวัดนครพนม		-						500,000	
487. กิจกรรมขุดเจาะน้ำบาดาลเพื่อส่งเสริมอาชีพตามแนวทางปรัชญาเศรษฐกิจพอเพียงและแก้ไขปัญหาภัยแล้งและน้ำท่วมอย่างยั่งยืน แห่งที่ 3 บ้านหนองผือ หมู่ที่ 16 ตำบลบ้านเอื้อง อำเภอศรีสงคราม จังหวัดนครพนม		-						500,000	
488. กิจกรรมขุดเจาะน้ำบาดาลเพื่อส่งเสริมอาชีพตามแนวทางปรัชญาเศรษฐกิจพอเพียงและแก้ไขปัญหาภัยแล้งและน้ำท่วมอย่างยั่งยืน แห่งที่ 4 บ้านหนองผือ หมู่ที่ 16 ตำบลบ้านเอื้อง อำเภอศรีสงคราม จังหวัดนครพนม		-						500,000	
489. กิจกรรมขุดเจาะน้ำบาดาลเพื่อส่งเสริมอาชีพตามแนวทางปรัชญาเศรษฐกิจพอเพียงและแก้ไขปัญหาภัยแล้งและน้ำท่วมอย่างยั่งยืน แห่งที่ 1 บ้านสามผง หมู่ที่ 1 ตำบลสามผง อำเภอศรีสงคราม จังหวัดนครพนม		-						500,000	
490. กิจกรรมขุดเจาะน้ำบาดาลเพื่อส่งเสริมอาชีพตามแนวทางปรัชญาเศรษฐกิจพอเพียงและแก้ไขปัญหาภัยแล้งและน้ำท่วมอย่างยั่งยืน แห่งที่ 1 บ้านแค หมู่ที่ 2 ตำบลสามผง อำเภอศรีสงคราม จังหวัดนครพนม		-						500,000	
491. กิจกรรมขุดเจาะน้ำบาดาลเพื่อส่งเสริมอาชีพตามแนวทางปรัชญาเศรษฐกิจพอเพียงและแก้ไขปัญหาภัยแล้งและน้ำท่วมอย่างยั่งยืน แห่งที่ 2 บ้านปากยาม หมู่ที่ 4 ตำบลสามผง อำเภอศรีสงคราม จังหวัดนครพนม		-						500,000	
492. กิจกรรมขุดเจาะน้ำบาดาลเพื่อส่งเสริมอาชีพตามแนวทางปรัชญาเศรษฐกิจพอเพียงและแก้ไขปัญหาภัยแล้งและน้ำท่วมอย่างยั่งยืน แห่งที่ 3 บ้านปากยาม หมู่ที่ 4 ตำบลสามผง อำเภอศรีสงคราม จังหวัดนครพนม		-						500,000	
493. กิจกรรมขุดเจาะน้ำบาดาลเพื่อส่งเสริมอาชีพตามแนวทางปรัชญาเศรษฐกิจพอเพียงและแก้ไขปัญหาภัยแล้งและน้ำท่วมอย่างยั่งยืน แห่งที่ 5 บ้านปากยาม หมู่ที่ 4 ตำบลสามผง อำเภอศรีสงคราม จังหวัดนครพนม		-						500,000	
494. กิจกรรมขุดเจาะน้ำบาดาลเพื่อส่งเสริมอาชีพตามแนวทางปรัชญาเศรษฐกิจพอเพียงและแก้ไขปัญหาภัยแล้งและน้ำท่วมอย่างยั่งยืน แห่งที่ 6 บ้านปากยาม หมู่ที่ 4 ตำบลสามผง อำเภอศรีสงคราม จังหวัดนครพนม		-						500,000	
495. กิจกรรมขุดเจาะน้ำบาดาลเพื่อส่งเสริมอาชีพตามแนวทางปรัชญาเศรษฐกิจพอเพียงและแก้ไขปัญหาภัยแล้งและน้ำท่วมอย่างยั่งยืน แห่งที่ 7 บ้านปากยาม หมู่ที่ 4 ตำบลสามผง อำเภอศรีสงคราม จังหวัดนครพนม		-						500,000	
496. กิจกรรมขุดเจาะน้ำบาดาลเพื่อส่งเสริมอาชีพตามแนวทางปรัชญาเศรษฐกิจพอเพียงและแก้ไขปัญหาภัยแล้งและน้ำท่วมอย่างยั่งยืน แห่งที่ 8 บ้านปากยาม หมู่ที่ 4 ตำบลสามผง อำเภอศรีสงคราม จังหวัดนครพนม		-						500,000	
497. กิจกรรมขุดเจาะน้ำบาดาลเพื่อส่งเสริมอาชีพตามแนวทางปรัชญาเศรษฐกิจพอเพียงและแก้ไขปัญหาภัยแล้งและน้ำท่วมอย่างยั่งยืน แห่งที่ 9 บ้านปากยาม หมู่ที่ 4 ตำบลสามผง อำเภอศรีสงคราม จังหวัดนครพนม		-						500,000	

แผนงาน/โครงการ	ยุทธศาสตร์ชาติ /แผนแม่บทฯ	แหล่งงปม.	หน่วยดำเนินการ	พ.ศ.2566	พ.ศ. 2567	พ.ศ. 2568	พ.ศ. 2569	พ.ศ. 2570	พ.ศ. 2566 - 2570
498. กิจกรรมขุดเจาะน้ำบาดาลเพื่อส่งเสริมอาชีพตามแนวทางปรัชญาเศรษฐกิจพอเพียงและแก้ไขปัญหาภัยแล้งและน้ำท่วมอย่างยั่งยืน แห่งที่ 1 บ้านดงน้อย หมู่ที่ 5 ตำบลสามผง อำเภอศรีสงคราม จังหวัดนครพนม		-						500,000	
499. กิจกรรมขุดเจาะน้ำบาดาลเพื่อส่งเสริมอาชีพตามแนวทางปรัชญาเศรษฐกิจพอเพียงและแก้ไขปัญหาภัยแล้งและน้ำท่วมอย่างยั่งยืน แห่งที่ 1 บ้านนาหนองหวาย หมู่ที่ 7 ตำบลสามผง อำเภอศรีสงคราม จังหวัดนครพนม		-						500,000	
500. กิจกรรมขุดเจาะน้ำบาดาลเพื่อส่งเสริมอาชีพตามแนวทางปรัชญาเศรษฐกิจพอเพียงและแก้ไขปัญหาภัยแล้งและน้ำท่วมอย่างยั่งยืน แห่งที่ 1 บ้านศรีเวินชัย หมู่ที่ 13 ตำบลสามผง อำเภอศรีสงคราม จังหวัดนครพนม		-						500,000	
501. กิจกรรมขุดเจาะน้ำบาดาลเพื่อส่งเสริมอาชีพตามแนวทางปรัชญาเศรษฐกิจพอเพียงและแก้ไขปัญหาภัยแล้งและน้ำท่วมอย่างยั่งยืน แห่งที่ 7 บ้านนาหนองหวาย หมู่ที่ 14 ตำบลสามผง อำเภอศรีสงคราม จังหวัดนครพนม		-						500,000	
502. กิจกรรมขุดเจาะน้ำบาดาลเพื่อส่งเสริมอาชีพตามแนวทางปรัชญาเศรษฐกิจพอเพียงและแก้ไขปัญหาภัยแล้งและน้ำท่วมอย่างยั่งยืน แห่งที่ 1 บ้านสามผง หมู่ที่ 15 ตำบลสามผง อำเภอศรีสงคราม จังหวัดนครพนม		-						500,000	
503. กิจกรรมขุดเจาะน้ำบาดาลเพื่อส่งเสริมอาชีพตามแนวทางปรัชญาเศรษฐกิจพอเพียงและแก้ไขปัญหาภัยแล้งและน้ำท่วมอย่างยั่งยืน แห่งที่ 1 บ้านดงน้อย หมู่ที่ 16 ตำบลสามผง อำเภอศรีสงคราม จังหวัดนครพนม		-						500,000	
504. กิจกรรมขุดเจาะน้ำบาดาลเพื่อส่งเสริมอาชีพตามแนวทางปรัชญาเศรษฐกิจพอเพียงและแก้ไขปัญหาภัยแล้งและน้ำท่วมอย่างยั่งยืน แห่งที่ 1 บ้านดอนสมอ หมู่ที่ 1 ตำบลท่าบ่อสงคราม อำเภอศรีสงคราม จังหวัดนครพนม								500,000	
505. กิจกรรมขุดเจาะน้ำบาดาลเพื่อส่งเสริมอาชีพตามแนวทางปรัชญาเศรษฐกิจพอเพียงและแก้ไขปัญหาภัยแล้งและน้ำท่วมอย่างยั่งยืน แห่งที่ 2 บ้านดอนมะจ่าง หมู่ที่ 2 ตำบลท่าบ่อสงคราม อำเภอศรีสงคราม จังหวัดนครพนม								500,000	
506. กิจกรรมขุดเจาะน้ำบาดาลเพื่อส่งเสริมอาชีพตามแนวทางปรัชญาเศรษฐกิจพอเพียงและแก้ไขปัญหาภัยแล้งและน้ำท่วมอย่างยั่งยืน แห่งที่ 1 บ้านท่าบ่อ หมู่ที่ 4 ตำบลท่าบ่อสงคราม อำเภอศรีสงคราม จังหวัดนครพนม								500,000	
507. กิจกรรมขุดเจาะน้ำบาดาลเพื่อส่งเสริมอาชีพตามแนวทางปรัชญาเศรษฐกิจพอเพียงและแก้ไขปัญหาภัยแล้งและน้ำท่วมอย่างยั่งยืน แห่งที่ 3 บ้านท่าบ่อ หมู่ที่ 4 ตำบลท่าบ่อสงคราม อำเภอศรีสงคราม จังหวัดนครพนม								500,000	
508. กิจกรรมขุดเจาะน้ำบาดาลเพื่อส่งเสริมอาชีพตามแนวทางปรัชญาเศรษฐกิจพอเพียงและแก้ไขปัญหาภัยแล้งและน้ำท่วมอย่างยั่งยืน แห่งที่ 1 บ้านนาเพียง หมู่ที่ 5 ตำบลท่าบ่อสงคราม อำเภอศรีสงคราม จังหวัดนครพนม								500,000	

แผนงาน/โครงการ	ยุทธศาสตร์ชาติ /แผนแม่บทฯ	แหล่งงปม.	หน่วยดำเนินการ	พ.ศ.2566	พ.ศ. 2567	พ.ศ. 2568	พ.ศ. 2569	พ.ศ. 2570	พ.ศ. 2566 - 2570
509. กิจกรรมขุดเจาะน้ำบาดาลเพื่อส่งเสริมอาชีพตามแนวทางปรัชญาเศรษฐกิจพอเพียงและแก้ไขปัญหาภัยแล้งและน้ำท่วมอย่างยั่งยืน แห่งที่ 2 บ้านนาเพียง หมู่ที่ 5 ตำบลท่าบ่อสงคราม อำเภอศรีสงคราม จังหวัดนครพนม								500,000	
510. กิจกรรมขุดเจาะน้ำบาดาลเพื่อส่งเสริมอาชีพตามแนวทางปรัชญาเศรษฐกิจพอเพียงและแก้ไขปัญหาภัยแล้งและน้ำท่วมอย่างยั่งยืน แห่งที่ 1 บ้านท่าบ่อ หมู่ที่ 6 ตำบลท่าบ่อสงคราม อำเภอศรีสงคราม จังหวัดนครพนม								500,000	
511. กิจกรรมขุดเจาะน้ำบาดาลเพื่อส่งเสริมอาชีพตามแนวทางปรัชญาเศรษฐกิจพอเพียงและแก้ไขปัญหาภัยแล้งและน้ำท่วมอย่างยั่งยืน แห่งที่ 2 บ้านท่าบ่อ หมู่ที่ 6 ตำบลท่าบ่อสงคราม อำเภอศรีสงคราม จังหวัดนครพนม								500,000	
512. กิจกรรมขุดเจาะน้ำบาดาลเพื่อส่งเสริมอาชีพตามแนวทางปรัชญาเศรษฐกิจพอเพียงและแก้ไขปัญหาภัยแล้งและน้ำท่วมอย่างยั่งยืน แห่งที่ 1 บ้านข่า หมู่ที่ 1 ตำบลบ้านข่า อำเภอศรีสงคราม จังหวัดนครพนม								500,000	
513. กิจกรรมขุดเจาะน้ำบาดาลเพื่อส่งเสริมอาชีพตามแนวทางปรัชญาเศรษฐกิจพอเพียงและแก้ไขปัญหาภัยแล้งและน้ำท่วมอย่างยั่งยืน แห่งที่ 2 บ้านข่า หมู่ที่ 2 ตำบลบ้านข่า อำเภอศรีสงคราม จังหวัดนครพนม								500,000	
514. กิจกรรมขุดเจาะน้ำบาดาลเพื่อส่งเสริมอาชีพตามแนวทางปรัชญาเศรษฐกิจพอเพียงและแก้ไขปัญหาภัยแล้งและน้ำท่วมอย่างยั่งยืน แห่งที่ 1 บ้านขามเปี้ยใหญ่ หมู่ที่ 3 ตำบลบ้านข่า อำเภอศรีสงคราม จังหวัดนครพนม								500,000	
515. กิจกรรมขุดเจาะน้ำบาดาลเพื่อส่งเสริมอาชีพตามแนวทางปรัชญาเศรษฐกิจพอเพียงและแก้ไขปัญหาภัยแล้งและน้ำท่วมอย่างยั่งยืน แห่งที่ 1 บ้านดอนมงคล หมู่ที่ 5 ตำบลบ้านข่า อำเภอศรีสงคราม จังหวัดนครพนม								500,000	
516. กิจกรรมขุดเจาะน้ำบาดาลเพื่อส่งเสริมอาชีพตามแนวทางปรัชญาเศรษฐกิจพอเพียงและแก้ไขปัญหาภัยแล้งและน้ำท่วมอย่างยั่งยืน แห่งที่ 1 บ้านนาหนองยาว หมู่ที่ 7 ตำบลบ้านข่า อำเภอศรีสงคราม จังหวัดนครพนม								500,000	
517. กิจกรรมขุดเจาะน้ำบาดาลเพื่อส่งเสริมอาชีพตามแนวทางปรัชญาเศรษฐกิจพอเพียงและแก้ไขปัญหาภัยแล้งและน้ำท่วมอย่างยั่งยืน แห่งที่ 1 บ้านข่า หมู่ที่ 9 ตำบลบ้านข่า อำเภอศรีสงคราม จังหวัดนครพนม								500,000	
518. กิจกรรมขุดเจาะน้ำบาดาลเพื่อส่งเสริมอาชีพตามแนวทางปรัชญาเศรษฐกิจพอเพียงและแก้ไขปัญหาภัยแล้งและน้ำท่วมอย่างยั่งยืน แห่งที่ 1 บ้านข่า หมู่ที่ 10 ตำบลบ้านข่า อำเภอศรีสงคราม จังหวัดนครพนม								500,000	
519. กิจกรรมขุดเจาะน้ำบาดาลเพื่อส่งเสริมอาชีพตามแนวทางปรัชญาเศรษฐกิจพอเพียงและแก้ไขปัญหาภัยแล้งและน้ำท่วมอย่างยั่งยืน แห่งที่ 1 บ้านขามเปี้ยใหญ่ หมู่ที่ 11 ตำบลบ้านข่า อำเภอศรีสงคราม จังหวัดนครพนม								500,000	
520. กิจกรรมขุดเจาะน้ำบาดาลเพื่อส่งเสริมอาชีพตามแนวทางปรัชญาเศรษฐกิจพอเพียงและแก้ไขปัญหาภัยแล้งและน้ำท่วมอย่างยั่งยืน แห่งที่ 1 บ้านข่า หมู่ที่ 12 ตำบลบ้านข่า อำเภอศรีสงคราม จังหวัดนครพนม								500,000	

แผนงาน/โครงการ	ยุทธศาสตร์ชาติ /แผนแม่บทฯ	แหล่งงปม.	หน่วยดำเนินการ	พ.ศ.2566	พ.ศ. 2567	พ.ศ. 2568	พ.ศ. 2569	พ.ศ. 2570	พ.ศ. 2566 - 2570
521. กิจกรรมขุดเจาะน้ำบาดาลเพื่อส่งเสริมอาชีพตามแนวทางปรัชญาเศรษฐกิจพอเพียงและแก้ไขปัญหาภัยแล้งและน้ำท่วมอย่างยั่งยืน แห่งที่ 2 บ้านข่า หมู่ที่ 12 ตำบลบ้านข่า อำเภอศรีสงคราม จังหวัดนครพนม								500,000	
522. กิจกรรมขุดเจาะน้ำบาดาลเพื่อส่งเสริมอาชีพตามแนวทางปรัชญาเศรษฐกิจพอเพียงและแก้ไขปัญหาภัยแล้งและน้ำท่วมอย่างยั่งยืน แห่งที่ 1 บ้านโพนงาม หมู่ที่ 1 ตำบลนาคำ อำเภอศรีสงคราม จังหวัดนครพนม								500,000	
523. กิจกรรมขุดเจาะน้ำบาดาลเพื่อส่งเสริมอาชีพตามแนวทางปรัชญาเศรษฐกิจพอเพียงและแก้ไขปัญหาภัยแล้งและน้ำท่วมอย่างยั่งยืน แห่งที่ 1 บ้านนาคำ หมู่ที่ 5 ตำบลนาคำ อำเภอศรีสงคราม จังหวัดนครพนม								500,000	
524. กิจกรรมขุดเจาะน้ำบาดาลเพื่อส่งเสริมอาชีพตามแนวทางปรัชญาเศรษฐกิจพอเพียงและแก้ไขปัญหาภัยแล้งและน้ำท่วมอย่างยั่งยืน แห่งที่ 2 บ้านนาคำ หมู่ที่ 5 ตำบลนาคำ อำเภอศรีสงคราม จังหวัดนครพนม								500,000	
525. กิจกรรมขุดเจาะน้ำบาดาลเพื่อส่งเสริมอาชีพตามแนวทางปรัชญาเศรษฐกิจพอเพียงและแก้ไขปัญหาภัยแล้งและน้ำท่วมอย่างยั่งยืน แห่งที่ 2 บ้านโพนงาม หมู่ที่ 10 ตำบลนาคำ อำเภอศรีสงคราม จังหวัดนครพนม								500,000	
526. กิจกรรมขุดเจาะน้ำบาดาลเพื่อส่งเสริมอาชีพตามแนวทางปรัชญาเศรษฐกิจพอเพียงและแก้ไขปัญหาภัยแล้งและน้ำท่วมอย่างยั่งยืน แห่งที่ 1 บ้านนาคำ หมู่ที่ 11 ตำบลนาคำ อำเภอศรีสงคราม จังหวัดนครพนม								500,000	
527. กิจกรรมขุดเจาะน้ำบาดาลเพื่อส่งเสริมอาชีพตามแนวทางปรัชญาเศรษฐกิจพอเพียงและแก้ไขปัญหาภัยแล้งและน้ำท่วมอย่างยั่งยืน แห่งที่ 1 บ้านโพนก่อ หมู่ที่ 16 ตำบลนาคำ อำเภอศรีสงคราม จังหวัดนครพนม								500,000	
528. กิจกรรมขุดเจาะน้ำบาดาลเพื่อส่งเสริมอาชีพตามแนวทางปรัชญาเศรษฐกิจพอเพียงและแก้ไขปัญหาภัยแล้งและน้ำท่วมอย่างยั่งยืน แห่งที่ 3 บ้านโพนก่อ หมู่ที่ 16 ตำบลนาคำ อำเภอศรีสงคราม จังหวัดนครพนม								500,000	
529. กิจกรรมขุดเจาะน้ำบาดาลเพื่อส่งเสริมอาชีพตามแนวทางปรัชญาเศรษฐกิจพอเพียงและแก้ไขปัญหาภัยแล้งและน้ำท่วมอย่างยั่งยืน แห่งที่ 1 บ้านโพนสว่าง หมู่ที่ 2 ตำบลโพนสว่าง อำเภอศรีสงคราม จังหวัดนครพนม								500,000	
530. กิจกรรมขุดเจาะน้ำบาดาลเพื่อส่งเสริมอาชีพตามแนวทางปรัชญาเศรษฐกิจพอเพียงและแก้ไขปัญหาภัยแล้งและน้ำท่วมอย่างยั่งยืน แห่งที่ 1 บ้านโพนขาว หมู่ที่ 3 ตำบลโพนสว่าง อำเภอศรีสงคราม จังหวัดนครพนม								500,000	
531. กิจกรรมขุดเจาะน้ำบาดาลเพื่อส่งเสริมอาชีพตามแนวทางปรัชญาเศรษฐกิจพอเพียงและแก้ไขปัญหาภัยแล้งและน้ำท่วมอย่างยั่งยืน แห่งที่ 1 บ้านโคกกลาง หมู่ที่ 4 ตำบลโพนสว่าง อำเภอศรีสงคราม จังหวัดนครพนม								500,000	
532. กิจกรรมขุดเจาะน้ำบาดาลเพื่อส่งเสริมอาชีพตามแนวทางปรัชญาเศรษฐกิจพอเพียงและแก้ไขปัญหาภัยแล้งและน้ำท่วมอย่างยั่งยืน แห่งที่ 2 บ้านหาดแพง หมู่ที่ 1 ตำบลหาดแพง อำเภอศรีสงคราม จังหวัดนครพนม								500,000	

แผนงาน/โครงการ	ยุทธศาสตร์ชาติ /แผนแม่บทฯ	แหล่งงปม.	หน่วยดำเนินการ	พ.ศ.2566	พ.ศ. 2567	พ.ศ. 2568	พ.ศ. 2569	พ.ศ. 2570	พ.ศ. 2566 - 2570
533. กิจกรรมขุดเจาะน้ำบาดาลเพื่อส่งเสริมอาชีพตามแนวทางปรัชญาเศรษฐกิจพอเพียงและแก้ไขปัญหาภัยแล้งและน้ำท่วมอย่างยั่งยืน แห่งที่ 1 บ้านคำไฮ หมู่ที่ 2 ตำบลหาดแพง อำเภอศรีสงคราม จังหวัดนครพนม								500,000	
534. กิจกรรมขุดเจาะน้ำบาดาลเพื่อส่งเสริมอาชีพตามแนวทางปรัชญาเศรษฐกิจพอเพียงและแก้ไขปัญหาภัยแล้งและน้ำท่วมอย่างยั่งยืน แห่งที่ 2 บ้านคำไฮ หมู่ที่ 2 ตำบลหาดแพง อำเภอศรีสงคราม จังหวัดนครพนม								500,000	
535. กิจกรรมขุดเจาะน้ำบาดาลเพื่อส่งเสริมอาชีพตามแนวทางปรัชญาเศรษฐกิจพอเพียงและแก้ไขปัญหาภัยแล้งและน้ำท่วมอย่างยั่งยืน แห่งที่ 1 บ้านเสียวสงคราม หมู่ที่ 3 ตำบลหาดแพง อำเภอศรีสงคราม จังหวัดนครพนม								500,000	
536. กิจกรรมขุดเจาะน้ำบาดาลเพื่อส่งเสริมอาชีพตามแนวทางปรัชญาเศรษฐกิจพอเพียงและแก้ไขปัญหาภัยแล้งและน้ำท่วมอย่างยั่งยืน แห่งที่ 2 บ้านเสียวสงคราม หมู่ที่ 3 ตำบลหาดแพง อำเภอศรีสงคราม จังหวัดนครพนม								500,000	
537. กิจกรรมขุดเจาะน้ำบาดาลเพื่อส่งเสริมอาชีพตามแนวทางปรัชญาเศรษฐกิจพอเพียงและแก้ไขปัญหาภัยแล้งและน้ำท่วมอย่างยั่งยืน แห่งที่ 1 บ้านหาดแพง หมู่ที่ 5 ตำบลหาดแพง อำเภอศรีสงคราม จังหวัดนครพนม								500,000	
538. กิจกรรมขุดเจาะน้ำบาดาลเพื่อส่งเสริมอาชีพตามแนวทางปรัชญาเศรษฐกิจพอเพียงและแก้ไขปัญหาภัยแล้งและน้ำท่วมอย่างยั่งยืน แห่งที่ 1 บ้านเสียวสงคราม หมู่ที่ 6 ตำบลหาดแพง อำเภอศรีสงคราม จังหวัดนครพนม								500,000	
539. กิจกรรมขุดเจาะน้ำบาดาลเพื่อส่งเสริมอาชีพตามแนวทางปรัชญาเศรษฐกิจพอเพียงและแก้ไขปัญหาภัยแล้งและน้ำท่วมอย่างยั่งยืน แห่งที่ 1 บ้านอ้วน หมู่ที่ 7 ตำบลหาดแพง อำเภอศรีสงคราม จังหวัดนครพนม								500,000	
540. กิจกรรมขุดเจาะน้ำบาดาลเพื่อส่งเสริมอาชีพตามแนวทางปรัชญาเศรษฐกิจพอเพียงและแก้ไขปัญหาภัยแล้งและน้ำท่วมอย่างยั่งยืน แห่งที่ 1 บ้านคำไฮ หมู่ที่ 8 ตำบลหาดแพง อำเภอศรีสงคราม จังหวัดนครพนม								500,000	
541. กิจกรรมขุดเจาะน้ำบาดาลเพื่อส่งเสริมอาชีพตามแนวทางปรัชญาเศรษฐกิจพอเพียงและแก้ไขปัญหาภัยแล้งและน้ำท่วมอย่างยั่งยืน แห่งที่ 2 บ้านคำไฮ หมู่ที่ 8 ตำบลหาดแพง อำเภอศรีสงคราม จังหวัดนครพนม								500,000	
542. กิจกรรมขุดเจาะน้ำบาดาลเพื่อส่งเสริมอาชีพตามแนวทางปรัชญาเศรษฐกิจพอเพียงและแก้ไขปัญหาภัยแล้งและน้ำท่วมอย่างยั่งยืน แห่งที่ 2 บ้านซ่ง หมู่ที่ 5 ตำบลนาแก อำเภอนาแก จังหวัดนครพนม								500,000	
543. กิจกรรมขุดเจาะน้ำบาดาลเพื่อส่งเสริมอาชีพตามแนวทางปรัชญาเศรษฐกิจพอเพียงและแก้ไขปัญหาภัยแล้งและน้ำท่วมอย่างยั่งยืน แห่งที่ 1 บ้านสร้างติ้ว หมู่ที่ 7 ตำบลนาแก อำเภอนาแก จังหวัดนครพนม								500,000	
544. กิจกรรมขุดเจาะน้ำบาดาลเพื่อส่งเสริมอาชีพตามแนวทางปรัชญาเศรษฐกิจพอเพียงและแก้ไขปัญหาภัยแล้งและน้ำท่วมอย่างยั่งยืน แห่งที่ 1 บ้านท่าจำปา หมู่ที่ 12 ตำบลพระซอง อำเภอนาแก จังหวัดนครพนม								500,000	

แผนงาน/โครงการ	ยุทธศาสตร์ชาติ /แผนแม่บทฯ	แหล่งงปม.	หน่วยดำเนินการ	พ.ศ.2566	พ.ศ. 2567	พ.ศ. 2568	พ.ศ. 2569	พ.ศ. 2570	พ.ศ. 2566 - 2570
545. กิจกรรมขุดเจาะน้ำบาดาลเพื่อส่งเสริมอาชีพตามแนวทางปรัชญาเศรษฐกิจพอเพียงและแก้ไขปัญหาภัยแล้งและน้ำท่วมอย่างยั่งยืน แห่งที่ 3 บ้านท่าเจริญ หมู่ที่ 13 ตำบลพระซอง อำเภอนาแก จังหวัดนครพนม								500,000	
546. กิจกรรมรขุดเจาะน้ำบาดาลเพื่อส่งเสริมอาชีพตามแนวทางปรัชญาเศรษฐกิจพอเพียงและแก้ไขปัญหาภัยแล้งและน้ำท่วมอย่างยั่งยืน แห่งที่ 2 บ้านโนนแพง หมู่ที่ 15 ตำบลพระซอง อำเภอนาแก จังหวัดนครพนม								500,000	
547. กิจกรรมขุดเจาะน้ำบาดาลเพื่อส่งเสริมอาชีพตามแนวทางปรัชญาเศรษฐกิจพอเพียงและแก้ไขปัญหาภัยแล้งและน้ำท่วมอย่างยั่งยืน แห่งที่ 1 บ้านนาทุ่งทอง หมู่ที่ 16 ตำบลพระซอง อำเภอนาแก จังหวัดนครพนม								500,000	
548. กิจกรรมขุดเจาะน้ำบาดาลเพื่อส่งเสริมอาชีพตามแนวทางปรัชญาเศรษฐกิจพอเพียงและแก้ไขปัญหาภัยแล้งและน้ำท่วมอย่างยั่งยืน แห่งที่ 2 บ้านนาทุ่งทอง หมู่ที่ 16 ตำบลพระซอง อำเภอนาแก จังหวัดนครพนม								500,000	
549. กิจกรรมขุดเจาะน้ำบาดาลเพื่อส่งเสริมอาชีพตามแนวทางปรัชญาเศรษฐกิจพอเพียงและแก้ไขปัญหาภัยแล้งและน้ำท่วมอย่างยั่งยืน แห่งที่ 1 บ้านคำเม็ก หมู่ที่ 3 ตำบลหนองสังข์ อำเภอนาแก จังหวัดนครพนม								500,000	
550. กิจกรรมขุดเจาะน้ำบาดาลเพื่อส่งเสริมอาชีพตามแนวทางปรัชญาเศรษฐกิจพอเพียงและแก้ไขปัญหาภัยแล้งและน้ำท่วมอย่างยั่งยืน แห่งที่ 3 บ้านหนองไผ่พัฒนา หมู่ที่ 11 ตำบลหนองสังข์ อำเภอนาแก จังหวัดนครพนม								500,000	
551. กิจกรรมขุดเจาะน้ำบาดาลเพื่อส่งเสริมอาชีพตามแนวทางปรัชญาเศรษฐกิจพอเพียงและแก้ไขปัญหาภัยแล้งและน้ำท่วมอย่างยั่งยืน แห่งที่ 1 บ้านดอนสักทอง หมู่ที่ 12 ตำบลหนองสังข์ อำเภอนาแก จังหวัดนครพนม								500,000	
552. กิจกรรมขุดเจาะน้ำบาดาลเพื่อส่งเสริมอาชีพตามแนวทางปรัชญาเศรษฐกิจพอเพียงและแก้ไขปัญหาภัยแล้งและน้ำท่วมอย่างยั่งยืน แห่งที่ 1 บ้านนาฉันทะ หมู่ที่ 5 ตำบลนาคู่ อำเภอนาแก จังหวัดนครพนม								500,000	
553. กิจกรรมขุดเจาะน้ำบาดาลเพื่อส่งเสริมอาชีพตามแนวทางปรัชญาเศรษฐกิจพอเพียงและแก้ไขปัญหาภัยแล้งและน้ำท่วมอย่างยั่งยืน แห่งที่ 4 บ้านน้ำบ่อ หมู่ที่ 6 ตำบลนาคู่ อำเภอนาแก จังหวัดนครพนม								500,000	
554. กิจกรรมขุดเจาะน้ำบาดาลเพื่อส่งเสริมอาชีพตามแนวทางปรัชญาเศรษฐกิจพอเพียงและแก้ไขปัญหาภัยแล้งและน้ำท่วมอย่างยั่งยืน แห่งที่ 1 บ้านนาคูใต้ หมู่ที่ 7 ตำบลนาคู่ อำเภอนาแก จังหวัดนครพนม								500,000	
555. กิจกรรมขุดเจาะน้ำบาดาลเพื่อส่งเสริมอาชีพตามแนวทางปรัชญาเศรษฐกิจพอเพียงและแก้ไขปัญหาภัยแล้งและน้ำท่วมอย่างยั่งยืน แห่งที่ 2 บ้านนาคูใต้ หมู่ที่ 7 ตำบลนาคู่ อำเภอนาแก จังหวัดนครพนม								500,000	
556. กิจกรรมขุดเจาะน้ำบาดาลเพื่อส่งเสริมอาชีพตามแนวทางปรัชญาเศรษฐกิจพอเพียงและแก้ไขปัญหาภัยแล้งและน้ำท่วมอย่างยั่งยืน แห่งที่ 1 บ้านนาคูเหนือ หมู่ที่ 8 ตำบลนาคู่ อำเภอนาแก จังหวัดนครพนม								500,000	
557. กิจกรรมขุดเจาะน้ำบาดาลเพื่อส่งเสริมอาชีพตามแนวทางปรัชญาเศรษฐกิจพอเพียงและแก้ไขปัญหาภัยแล้งและน้ำท่วมอย่างยั่งยืน แห่งที่ 1 บ้านพิมาน หมู่ที่ 1 ตำบลพิมาน อำเภอนาแก จังหวัดนครพนม								500,000	
558. กิจกรรมขุดเจาะน้ำบาดาลเพื่อส่งเสริมอาชีพตามแนวทางปรัชญาเศรษฐกิจพอเพียงและแก้ไขปัญหาภัยแล้งและน้ำท่วมอย่างยั่งยืน แห่งที่ 2 บ้านพิมาน หมู่ที่ 1 ตำบลพิมาน อำเภอนาแก จังหวัดนครพนม								500,000	

แผนงาน/โครงการ	ยุทธศาสตร์ชาติ /แผนแม่บทฯ	แหล่งงปม.	หน่วยดำเนินการ	พ.ศ.2566	พ.ศ. 2567	พ.ศ. 2568	พ.ศ. 2569	พ.ศ. 2570	พ.ศ. 2566 - 2570
559. กิจกรรมขุดเจาะน้ำบาดาลเพื่อส่งเสริมอาชีพตามแนวทางปรัชญาเศรษฐกิจพอเพียงและแก้ไขปัญหาภัยแล้งและน้ำท่วมอย่างยั่งยืน แห่งที่ 3 บ้านพิมาน หมู่ที่ 1 ตำบลพิมาน อำเภอนาแก จังหวัดนครพนม								500,000	
560. กิจกรรมขุดเจาะน้ำบาดาลเพื่อส่งเสริมอาชีพตามแนวทางปรัชญาเศรษฐกิจพอเพียงและแก้ไขปัญหาภัยแล้งและน้ำท่วมอย่างยั่งยืน แห่งที่ 1 บ้านแสงสว่าง หมู่ที่ 5 ตำบลพิมาน อำเภอนาแก จังหวัดนครพนม								500,000	
561. กิจกรรมขุดเจาะน้ำบาดาลเพื่อส่งเสริมอาชีพตามแนวทางปรัชญาเศรษฐกิจพอเพียงและแก้ไขปัญหาภัยแล้งและน้ำท่วมอย่างยั่งยืน แห่งที่ 1 บ้านหนองกุง หมู่ที่ 10 ตำบลพุ่มแก อำเภอนาแก จังหวัดนครพนม								500,000	
562. กิจกรรมขุดเจาะน้ำบาดาลเพื่อส่งเสริมอาชีพตามแนวทางปรัชญาเศรษฐกิจพอเพียงและแก้ไขปัญหาภัยแล้งและน้ำท่วมอย่างยั่งยืน แห่งที่ 2 บ้านหนองกุง หมู่ที่ 10 ตำบลพุ่มแก อำเภอนาแก จังหวัดนครพนม								500,000	
563. กิจกรรมขุดเจาะน้ำบาดาลเพื่อส่งเสริมอาชีพตามแนวทางปรัชญาเศรษฐกิจพอเพียงและแก้ไขปัญหาภัยแล้งและน้ำท่วมอย่างยั่งยืน แห่งที่ 1 บ้านหนองหอไตร หมู่ที่ 14 ตำบลพุ่มแก อำเภอนาแก จังหวัดนครพนม								500,000	
564. กิจกรรมขุดเจาะน้ำบาดาลเพื่อส่งเสริมอาชีพตามแนวทางปรัชญาเศรษฐกิจพอเพียงและแก้ไขปัญหาภัยแล้งและน้ำท่วมอย่างยั่งยืน แห่งที่ 1 บ้านนางเลิศ หมู่ที่ 16 ตำบลพุ่มแก อำเภอนาแก จังหวัดนครพนม								500,000	
565. กิจกรรมขุดเจาะน้ำบาดาลเพื่อส่งเสริมอาชีพตามแนวทางปรัชญาเศรษฐกิจพอเพียงและแก้ไขปัญหาภัยแล้งและน้ำท่วมอย่างยั่งยืน แห่งที่ 2 บ้านนางเลิศ หมู่ที่ 16 ตำบลพุ่มแก อำเภอนาแก จังหวัดนครพนม								500,000	
566. กิจกรรมขุดเจาะน้ำบาดาลเพื่อส่งเสริมอาชีพตามแนวทางปรัชญาเศรษฐกิจพอเพียงและแก้ไขปัญหาภัยแล้งและน้ำท่วมอย่างยั่งยืน แห่งที่ 3 บ้านนางเลิศ หมู่ที่ 16 ตำบลพุ่มแก อำเภอนาแก จังหวัดนครพนม								500,000	
567. กิจกรรมขุดเจาะน้ำบาดาลเพื่อส่งเสริมอาชีพตามแนวทางปรัชญาเศรษฐกิจพอเพียงและแก้ไขปัญหาภัยแล้งและน้ำท่วมอย่างยั่งยืน แห่งที่ 1 บ้านจำปาทอง หมู่ที่ 8 ตำบลก้านเหลือง อำเภอนาแก จังหวัดนครพนม								500,000	
568. กิจกรรมขุดเจาะน้ำบาดาลเพื่อส่งเสริมอาชีพตามแนวทางปรัชญาเศรษฐกิจพอเพียงและแก้ไขปัญหาภัยแล้งและน้ำท่วมอย่างยั่งยืน แห่งที่ 2 บ้านดอนข้าวหลาม หมู่ที่ 10 ตำบลก้านเหลือง อำเภอนาแก จังหวัดนครพนม								500,000	
569. กิจกรรมขุดเจาะน้ำบาดาลเพื่อส่งเสริมอาชีพตามแนวทางปรัชญาเศรษฐกิจพอเพียงและแก้ไขปัญหาภัยแล้งและน้ำท่วมอย่างยั่งยืน แห่งที่ 1 บ้านโคกสีทอง หมู่ที่ 11 ตำบลก้านเหลือง อำเภอนาแก จังหวัดนครพนม								500,000	
570. กิจกรรมขุดเจาะน้ำบาดาลเพื่อส่งเสริมอาชีพตามแนวทางปรัชญาเศรษฐกิจพอเพียงและแก้ไขปัญหาภัยแล้งและน้ำท่วมอย่างยั่งยืน แห่งที่ 1 บ้านจำปาศรี หมู่ที่ 12 ตำบลก้านเหลือง อำเภอนาแก จังหวัดนครพนม								500,000	
571. กิจกรรมขุดเจาะน้ำบาดาลเพื่อส่งเสริมอาชีพตามแนวทางปรัชญาเศรษฐกิจพอเพียงและแก้ไขปัญหาภัยแล้งและน้ำท่วมอย่างยั่งยืน แห่งที่ 1 บ้านจอมศรี หมู่ที่ 13 ตำบลก้านเหลือง อำเภอนาแก จังหวัดนครพนม								500,000	
572. กิจกรรมขุดเจาะน้ำบาดาลเพื่อส่งเสริมอาชีพตามแนวทางปรัชญาเศรษฐกิจพอเพียงและแก้ไขปัญหาภัยแล้งและน้ำท่วมอย่างยั่งยืน แห่งที่ 1 บ้านหนองกระบี่ หมู่ที่ 4 ตำบลนาเลียง อำเภอนาแก จังหวัดนครพนม								500,000	

แผนงาน/โครงการ	ยุทธศาสตร์ชาติ /แผนแม่บทฯ	แหล่งงปม.	หน่วยดำเนินการ	พ.ศ.2566	พ.ศ. 2567	พ.ศ. 2568	พ.ศ. 2569	พ.ศ. 2570	พ.ศ. 2566 - 2570
573. กิจกรรมขุดเจาะน้ำบาดาลเพื่อส่งเสริมอาชีพตามแนวทางปรัชญาเศรษฐกิจพอเพียงและแก้ไขปัญหาภัยแล้งและน้ำท่วมอย่างยั่งยืน แห่งที่ 1 บ้านนาเจริญ หมู่ที่ 10 ตำบลนาเลียง อำเภอนาแก จังหวัดนครพนม								500,000	
574. กิจกรรมขุดเจาะน้ำบาดาลเพื่อส่งเสริมอาชีพตามแนวทางปรัชญาเศรษฐกิจพอเพียงและแก้ไขปัญหาภัยแล้งและน้ำท่วมอย่างยั่งยืน แห่งที่ 1 บ้านโพนทอง หมู่ที่ 11 ตำบลนาเลียง อำเภอนาแก จังหวัดนครพนม								500,000	
575. กิจกรรมขุดเจาะน้ำบาดาลเพื่อส่งเสริมอาชีพตามแนวทางปรัชญาเศรษฐกิจพอเพียงและแก้ไขปัญหาภัยแล้งและน้ำท่วมอย่างยั่งยืน แห่งที่ 1 บ้านทุ่งตะวัน หมู่ที่ 12 ตำบลนาเลียง อำเภอนาแก จังหวัดนครพนม								500,000	
576. กิจกรรมขุดเจาะน้ำบาดาลเพื่อส่งเสริมอาชีพตามแนวทางปรัชญาเศรษฐกิจพอเพียงและแก้ไขปัญหาภัยแล้งและน้ำท่วมอย่างยั่งยืน แห่งที่ 1 บ้านนาโสกน้อย หมู่ที่ 3 ตำบลบ้านแก้ง อำเภอนาแก จังหวัดนครพนม								500,000	
577. กิจกรรมขุดเจาะน้ำบาดาลเพื่อส่งเสริมอาชีพตามแนวทางปรัชญาเศรษฐกิจพอเพียงและแก้ไขปัญหาภัยแล้งและน้ำท่วมอย่างยั่งยืน แห่งที่ 1 บ้านแก้ง หมู่ที่ 11 ตำบลบ้านแก้ง อำเภอนาแก จังหวัดนครพนม								500,000	
578. กิจกรรมขุดเจาะน้ำบาดาลเพื่อส่งเสริมอาชีพตามแนวทางปรัชญาเศรษฐกิจพอเพียงและแก้ไขปัญหาภัยแล้งและน้ำท่วมอย่างยั่งยืน แห่งที่ 2 บ้านแก้ง หมู่ที่ 11 ตำบลบ้านแก้ง อำเภอนาแก จังหวัดนครพนม								500,000	
579. กิจกรรมขุดเจาะน้ำบาดาลเพื่อส่งเสริมอาชีพตามแนวทางปรัชญาเศรษฐกิจพอเพียงและแก้ไขปัญหาภัยแล้งและน้ำท่วมอย่างยั่งยืน แห่งที่ 1 บ้านกลาง หมู่ที่ 6 ตำบลคำพี้ อำเภอนาแก จังหวัดนครพนม								500,000	
580. กิจกรรมขุดเจาะน้ำบาดาลเพื่อส่งเสริมอาชีพตามแนวทางปรัชญาเศรษฐกิจพอเพียงและแก้ไขปัญหาภัยแล้งและน้ำท่วมอย่างยั่งยืน แห่งที่ 2 บ้านกลาง หมู่ที่ 6 ตำบลคำพี้ อำเภอนาแก จังหวัดนครพนม								500,000	
581. กิจกรรมขุดเจาะน้ำบาดาลเพื่อส่งเสริมอาชีพตามแนวทางปรัชญาเศรษฐกิจพอเพียงและแก้ไขปัญหาภัยแล้งและน้ำท่วมอย่างยั่งยืน แห่งที่ 3 บ้านกลาง หมู่ที่ 6 ตำบลคำพี้ อำเภอนาแก จังหวัดนครพนม								500,000	
582. กิจกรรมขุดเจาะน้ำบาดาลเพื่อส่งเสริมอาชีพตามแนวทางปรัชญาเศรษฐกิจพอเพียงและแก้ไขปัญหาภัยแล้งและน้ำท่วมอย่างยั่งยืน แห่งที่ 2 บ้านมูลอ้นน้อย หมู่ที่ 7 ตำบลคำพี้ อำเภอนาแก จังหวัดนครพนม								500,000	
583. กิจกรรมขุดเจาะน้ำบาดาลเพื่อส่งเสริมอาชีพตามแนวทางปรัชญาเศรษฐกิจพอเพียงและแก้ไขปัญหาภัยแล้งและน้ำท่วมอย่างยั่งยืน แห่งที่ 1 บ้านหนองหญ้าปล้อง หมู่ที่ 5 ตำบลสีชมพู อำเภอนาแก จังหวัดนครพนม								500,000	
584. กิจกรรมขุดเจาะน้ำบาดาลเพื่อส่งเสริมอาชีพตามแนวทางปรัชญาเศรษฐกิจพอเพียงและแก้ไขปัญหาภัยแล้งและน้ำท่วมอย่างยั่งยืน แห่งที่ 1 บ้านขัวสูง หมู่ที่ 6 ตำบลสีชมพู อำเภอนาแก จังหวัดนครพนม								500,000	
585. กิจกรรมขุดเจาะน้ำบาดาลเพื่อส่งเสริมอาชีพตามแนวทางปรัชญาเศรษฐกิจพอเพียงและแก้ไขปัญหาภัยแล้งและน้ำท่วมอย่างยั่งยืน แห่งที่ 1 บ้านสะพานสูง หมู่ที่ 7 ตำบลสีชมพู อำเภอนาแก จังหวัดนครพนม								500,000	
586. กิจกรรมขุดเจาะน้ำบาดาลเพื่อส่งเสริมอาชีพตามแนวทางปรัชญาเศรษฐกิจพอเพียงและแก้ไขปัญหาภัยแล้งและน้ำท่วมอย่างยั่งยืน แห่งที่ 1 บ้านท่าอุเทน หมู่ที่ 2 ตำบลท่าอุเทน อำเภอท่าอุเทน จังหวัดนครพนม								500,000	

แผนงาน/โครงการ	ยุทธศาสตร์ชาติ /แผนแม่บทฯ	แหล่งงปม.	หน่วยดำเนินการ	พ.ศ.2566	พ.ศ. 2567	พ.ศ. 2568	พ.ศ. 2569	พ.ศ. 2570	พ.ศ. 2566 - 2570
587. กิจกรรมขุดเจาะน้ำบาดาลเพื่อส่งเสริมอาชีพตามแนวทางปรัชญาเศรษฐกิจพอเพียงและแก้ไขปัญหาภัยแล้งและน้ำท่วมอย่างยั่งยืน แห่งที่ 1 บ้านนาเหนือ หมู่ที่ 7 ตำบลท่าอุเทน อำเภอท่าอุเทน จังหวัดนครพนม								500,000	
588. กิจกรรมขุดเจาะน้ำบาดาลเพื่อส่งเสริมอาชีพตามแนวทางปรัชญาเศรษฐกิจพอเพียงและแก้ไขปัญหาภัยแล้งและน้ำท่วมอย่างยั่งยืน แห่งที่ 4 บ้านกลาง หมู่ที่ 1 ตำบลโนนตาล อำเภอท่าอุเทน จังหวัดนครพนม								500,000	
589. กิจกรรมขุดเจาะน้ำบาดาลเพื่อส่งเสริมอาชีพตามแนวทางปรัชญาเศรษฐกิจพอเพียงและแก้ไขปัญหาภัยแล้งและน้ำท่วมอย่างยั่งยืน แห่งที่ 5 บ้านกลาง หมู่ที่ 1 ตำบลโนนตาล อำเภอท่าอุเทน จังหวัดนครพนม								500,000	
590. กิจกรรมขุดเจาะน้ำบาดาลเพื่อส่งเสริมอาชีพตามแนวทางปรัชญาเศรษฐกิจพอเพียงและแก้ไขปัญหาภัยแล้งและน้ำท่วมอย่างยั่งยืน แห่งที่ 1 บ้านตาล หมู่ที่ 2 ตำบลโนนตาล อำเภอท่าอุเทน จังหวัดนครพนม								500,000	
591. กิจกรรมขุดเจาะน้ำบาดาลเพื่อส่งเสริมอาชีพตามแนวทางปรัชญาเศรษฐกิจพอเพียงและแก้ไขปัญหาภัยแล้งและน้ำท่วมอย่างยั่งยืน แห่งที่ 2 บ้านตาล หมู่ที่ 2 ตำบลโนนตาล อำเภอท่าอุเทน จังหวัดนครพนม								500,000	
592. กิจกรรมขุดเจาะน้ำบาดาลเพื่อส่งเสริมอาชีพตามแนวทางปรัชญาเศรษฐกิจพอเพียงและแก้ไขปัญหาภัยแล้งและน้ำท่วมอย่างยั่งยืน แห่งที่ 3 บ้านนาผักปอด หมู่ที่ 3 ตำบลโนนตาล อำเภอท่าอุเทน จังหวัดนครพนม								500,000	
593. กิจกรรมขุดเจาะน้ำบาดาลเพื่อส่งเสริมอาชีพตามแนวทางปรัชญาเศรษฐกิจพอเพียงและแก้ไขปัญหาภัยแล้งและน้ำท่วมอย่างยั่งยืน แห่งที่ 4 บ้านนาผักปอด หมู่ที่ 3 ตำบลโนนตาล อำเภอท่าอุเทน จังหวัดนครพนม								500,000	
594. กิจกรรมขุดเจาะน้ำบาดาลเพื่อส่งเสริมอาชีพตามแนวทางปรัชญาเศรษฐกิจพอเพียงและแก้ไขปัญหาภัยแล้งและน้ำท่วมอย่างยั่งยืน แห่งที่ 5 บ้านนาผักปอด หมู่ที่ 3 ตำบลโนนตาล อำเภอท่าอุเทน จังหวัดนครพนม								500,000	
595. กิจกรรมขุดเจาะน้ำบาดาลเพื่อส่งเสริมอาชีพตามแนวทางปรัชญาเศรษฐกิจพอเพียงและแก้ไขปัญหาภัยแล้งและน้ำท่วมอย่างยั่งยืน แห่งที่ 6 บ้านนาผักปอด หมู่ที่ 3 ตำบลโนนตาล อำเภอท่าอุเทน จังหวัดนครพนม								500,000	
596. กิจกรรมขุดเจาะน้ำบาดาลเพื่อส่งเสริมอาชีพตามแนวทางปรัชญาเศรษฐกิจพอเพียงและแก้ไขปัญหาภัยแล้งและน้ำท่วมอย่างยั่งยืน แห่งที่ 2 บ้านกุดกุ่มน้อย หมู่ที่ 4 ตำบลโนนตาล อำเภอท่าอุเทน จังหวัดนครพนม								500,000	
597. กิจกรรมขุดเจาะน้ำบาดาลเพื่อส่งเสริมอาชีพตามแนวทางปรัชญาเศรษฐกิจพอเพียงและแก้ไขปัญหาภัยแล้งและน้ำท่วมอย่างยั่งยืน แห่งที่ 3 บ้านกุดกุ่มใหญ่ หมู่ที่ 5 ตำบลโนนตาล อำเภอท่าอุเทน จังหวัดนครพนม								500,000	
598. กิจกรรมขุดเจาะน้ำบาดาลเพื่อส่งเสริมอาชีพตามแนวทางปรัชญาเศรษฐกิจพอเพียงและแก้ไขปัญหาภัยแล้งและน้ำท่วมอย่างยั่งยืน แห่งที่ 4 บ้านโพน หมู่ที่ 8 ตำบลโนนตาล อำเภอท่าอุเทน จังหวัดนครพนม								500,000	
599. กิจกรรมขุดเจาะน้ำบาดาลเพื่อส่งเสริมอาชีพตามแนวทางปรัชญาเศรษฐกิจพอเพียงและแก้ไขปัญหาภัยแล้งและน้ำท่วมอย่างยั่งยืน แห่งที่ 5 บ้านโพน หมู่ที่ 8 ตำบลโนนตาล อำเภอท่าอุเทน จังหวัดนครพนม								500,000	
600. กิจกรรมขุดเจาะน้ำบาดาลเพื่อส่งเสริมอาชีพตามแนวทางปรัชญาเศรษฐกิจพอเพียงและแก้ไขปัญหาภัยแล้งและน้ำท่วมอย่างยั่งยืน แห่งที่ 1 บ้านธาตุ หมู่ที่ 9 ตำบลโนนตาล อำเภอท่าอุเทน จังหวัดนครพนม								500,000	

แผนงาน/โครงการ	ยุทธศาสตร์ชาติ /แผนแม่บทฯ	แหล่งงปม.	หน่วยดำเนินการ	พ.ศ.2566	พ.ศ. 2567	พ.ศ. 2568	พ.ศ. 2569	พ.ศ. 2570	พ.ศ. 2566 - 2570
601. กิจกรรมขุดเจาะน้ำบาดาลเพื่อส่งเสริมอาชีพตามแนวทางปรัชญาเศรษฐกิจพอเพียงและแก้ไขปัญหาภัยแล้งและน้ำท่วมอย่างยั่งยืน แห่งที่ 1 บ้านคำฮาก หมู่ที่ 10 ตำบลโนนตาล อำเภอท่าอุเทน จังหวัดนครพนม								500,000	
602. กิจกรรมขุดเจาะน้ำบาดาลเพื่อส่งเสริมอาชีพตามแนวทางปรัชญาเศรษฐกิจพอเพียงและแก้ไขปัญหาภัยแล้งและน้ำท่วมอย่างยั่งยืน แห่งที่ 2 บ้านคำฮาก หมู่ที่ 10 ตำบลโนนตาล อำเภอท่าอุเทน จังหวัดนครพนม								500,000	
603. กิจกรรมขุดเจาะน้ำบาดาลเพื่อส่งเสริมอาชีพตามแนวทางปรัชญาเศรษฐกิจพอเพียงและแก้ไขปัญหาภัยแล้งและน้ำท่วมอย่างยั่งยืน แห่งที่ 3 บ้านคำฮาก หมู่ที่ 10 ตำบลโนนตาล อำเภอท่าอุเทน จังหวัดนครพนม								500,000	
604. กิจกรรมขุดเจาะน้ำบาดาลเพื่อส่งเสริมอาชีพตามแนวทางปรัชญาเศรษฐกิจพอเพียงและแก้ไขปัญหาภัยแล้งและน้ำท่วมอย่างยั่งยืน แห่งที่ 2 บ้านคำพอก หมู่ที่ 3 ตำบลท่าจำปา อำเภอท่าอุเทน จังหวัดนครพนม								500,000	
605. กิจกรรมขุดเจาะน้ำบาดาลเพื่อส่งเสริมอาชีพตามแนวทางปรัชญาเศรษฐกิจพอเพียงและแก้ไขปัญหาภัยแล้งและน้ำท่วมอย่างยั่งยืน แห่งที่ 3 บ้านคำพอก หมู่ที่ 3 ตำบลท่าจำปา อำเภอท่าอุเทน จังหวัดนครพนม								500,000	
606. กิจกรรมขุดเจาะน้ำบาดาลเพื่อส่งเสริมอาชีพตามแนวทางปรัชญาเศรษฐกิจพอเพียงและแก้ไขปัญหาภัยแล้งและน้ำท่วมอย่างยั่งยืน แห่งที่ 4 บ้านคำพอก หมู่ที่ 3 ตำบลท่าจำปา อำเภอท่าอุเทน จังหวัดนครพนม								500,000	
607. กิจกรรมขุดเจาะน้ำบาดาลเพื่อส่งเสริมอาชีพตามแนวทางปรัชญาเศรษฐกิจพอเพียงและแก้ไขปัญหาภัยแล้งและน้ำท่วมอย่างยั่งยืน แห่งที่ 5 บ้านคำพอก หมู่ที่ 3 ตำบลท่าจำปา อำเภอท่าอุเทน จังหวัดนครพนม								500,000	
608. กิจกรรมขุดเจาะน้ำบาดาลเพื่อส่งเสริมอาชีพตามแนวทางปรัชญาเศรษฐกิจพอเพียงและแก้ไขปัญหาภัยแล้งและน้ำท่วมอย่างยั่งยืน แห่งที่ 2 บ้านคำพอก หมู่ที่ 4 ตำบลท่าจำปา อำเภอท่าอุเทน จังหวัดนครพนม								500,000	
609. กิจกรรมขุดเจาะน้ำบาดาลเพื่อส่งเสริมอาชีพตามแนวทางปรัชญาเศรษฐกิจพอเพียงและแก้ไขปัญหาภัยแล้งและน้ำท่วมอย่างยั่งยืน แห่งที่ 3 บ้านคำพอก หมู่ที่ 4 ตำบลท่าจำปา อำเภอท่าอุเทน จังหวัดนครพนม								500,000	
610. กิจกรรมขุดเจาะน้ำบาดาลเพื่อส่งเสริมอาชีพตามแนวทางปรัชญาเศรษฐกิจพอเพียงและแก้ไขปัญหาภัยแล้งและน้ำท่วมอย่างยั่งยืน แห่งที่ 4 บ้านคำพอก หมู่ที่ 4 ตำบลท่าจำปา อำเภอท่าอุเทน จังหวัดนครพนม								500,000	
611. กิจกรรมขุดเจาะน้ำบาดาลเพื่อส่งเสริมอาชีพตามแนวทางปรัชญาเศรษฐกิจพอเพียงและแก้ไขปัญหาภัยแล้งและน้ำท่วมอย่างยั่งยืน แห่งที่ 2 บ้านท่าดอกแก้ว หมู่ที่ 5 ตำบลท่าจำปา อำเภอท่าอุเทน จังหวัดนครพนม								500,000	

แผนงาน/โครงการ	ยุทธศาสตร์ชาติ /แผนแม่บทฯ	แหล่งงปม.	หน่วยดำเนินการ	พ.ศ.2566	พ.ศ. 2567	พ.ศ. 2568	พ.ศ. 2569	พ.ศ. 2570	พ.ศ. 2566 - 2570
612. กิจกรรมขุดเจาะน้ำบาดาลเพื่อส่งเสริมอาชีพตามแนวทางปรัชญาเศรษฐกิจพอเพียงและแก้ไขปัญหาภัยแล้งและน้ำท่วมอย่างยั่งยืน แห่งที่ 3 บ้านท่าดอกแก้ว หมู่ที่ 5 ตำบลท่าจำปา อำเภอท่าอุเทน จังหวัดนครพนม								500,000	
613. กิจกรรมขุดเจาะน้ำบาดาลเพื่อส่งเสริมอาชีพตามแนวทางปรัชญาเศรษฐกิจพอเพียงและแก้ไขปัญหาภัยแล้งและน้ำท่วมอย่างยั่งยืน แห่งที่ 3 บ้านท่าดอกแก้ว หมู่ที่ 6 ตำบลท่าจำปา อำเภอท่าอุเทน จังหวัดนครพนม								500,000	
614. กิจกรรมขุดเจาะน้ำบาดาลเพื่อส่งเสริมอาชีพตามแนวทางปรัชญาเศรษฐกิจพอเพียงและแก้ไขปัญหาภัยแล้งและน้ำท่วมอย่างยั่งยืน แห่งที่ 1 บ้านห้วยพระ หมู่ที่ 9 ตำบลท่าจำปา อำเภอท่าอุเทน จังหวัดนครพนม								500,000	
615. กิจกรรมขุดเจาะน้ำบาดาลเพื่อส่งเสริมอาชีพตามแนวทางปรัชญาเศรษฐกิจพอเพียงและแก้ไขปัญหาภัยแล้งและน้ำท่วมอย่างยั่งยืน แห่งที่ 2 บ้านห้วยพระ หมู่ที่ 9 ตำบลท่าจำปา อำเภอท่าอุเทน จังหวัดนครพนม								500,000	
616. กิจกรรมขุดเจาะน้ำบาดาลเพื่อส่งเสริมอาชีพตามแนวทางปรัชญาเศรษฐกิจพอเพียงและแก้ไขปัญหาภัยแล้งและน้ำท่วมอย่างยั่งยืน แห่งที่ 3 บ้านห้วยพระ หมู่ที่ 9 ตำบลท่าจำปา อำเภอท่าอุเทน จังหวัดนครพนม								500,000	
617. กิจกรรมขุดเจาะน้ำบาดาลเพื่อส่งเสริมอาชีพตามแนวทางปรัชญาเศรษฐกิจพอเพียงและแก้ไขปัญหาภัยแล้งและน้ำท่วมอย่างยั่งยืน แห่งที่ 4 บ้านห้วยพระ หมู่ที่ 9 ตำบลท่าจำปา อำเภอท่าอุเทน จังหวัดนครพนม								500,000	
618. กิจกรรมขุดเจาะน้ำบาดาลเพื่อส่งเสริมอาชีพตามแนวทางปรัชญาเศรษฐกิจพอเพียงและแก้ไขปัญหาภัยแล้งและน้ำท่วมอย่างยั่งยืน แห่งที่ 1 บ้านดอนติ้ว หมู่ที่ 10 ตำบลท่าจำปา อำเภอท่าอุเทน จังหวัดนครพนม								500,000	
619. กิจกรรมขุดเจาะน้ำบาดาลเพื่อส่งเสริมอาชีพตามแนวทางปรัชญาเศรษฐกิจพอเพียงและแก้ไขปัญหาภัยแล้งและน้ำท่วมอย่างยั่งยืน แห่งที่ 2 บ้านดอนติ้ว หมู่ที่ 10 ตำบลท่าจำปา อำเภอท่าอุเทน จังหวัดนครพนม								500,000	
620. กิจกรรมขุดเจาะน้ำบาดาลเพื่อส่งเสริมอาชีพตามแนวทางปรัชญาเศรษฐกิจพอเพียงและแก้ไขปัญหาภัยแล้งและน้ำท่วมอย่างยั่งยืน แห่งที่ 3 บ้านดอนติ้ว หมู่ที่ 10 ตำบลท่าจำปา อำเภอท่าอุเทน จังหวัดนครพนม								500,000	
621. กิจกรรมขุดเจาะน้ำบาดาลเพื่อส่งเสริมอาชีพตามแนวทางปรัชญาเศรษฐกิจพอเพียงและแก้ไขปัญหาภัยแล้งและน้ำท่วมอย่างยั่งยืน แห่งที่ 3 บ้านนาดอกไม้ หมู่ที่ 12 ตำบลท่าจำปา อำเภอท่าอุเทน จังหวัดนครพนม								500,000	
622. กิจกรรมขุดเจาะน้ำบาดาลเพื่อส่งเสริมอาชีพตามแนวทางปรัชญาเศรษฐกิจพอเพียงและแก้ไขปัญหาภัยแล้งและน้ำท่วมอย่างยั่งยืน แห่งที่ 4 บ้านนาดอกไม้ หมู่ที่ 12 ตำบลท่าจำปา อำเภอท่าอุเทน จังหวัดนครพนม								500,000	

แผนงาน/โครงการ	ยุทธศาสตร์ชาติ /แผนแม่บทฯ	แหล่งงปม.	หน่วยดำเนินการ	พ.ศ.2566	พ.ศ. 2567	พ.ศ. 2568	พ.ศ. 2569	พ.ศ. 2570	พ.ศ. 2566 - 2570
623. กิจกรรมขุดเจาะน้ำบาดาลเพื่อส่งเสริมอาชีพตามแนวทางปรัชญาเศรษฐกิจพอเพียงและแก้ไขปัญหาภัยแล้งและน้ำท่วมอย่างยั่งยืน แห่งที่ 2 บ้านห้วยพระ หมู่ที่ 14 ตำบลท่าจำปา อำเภอท่าอุเทน จังหวัดนครพนม								500,000	
624. กิจกรรมขุดเจาะน้ำบาดาลเพื่อส่งเสริมอาชีพตามแนวทางปรัชญาเศรษฐกิจพอเพียงและแก้ไขปัญหาภัยแล้งและน้ำท่วมอย่างยั่งยืน แห่งที่ 2 บ้านหาดกวน หมู่ที่ 5 ตำบลไชยบุรี อำเภอท่าอุเทน จังหวัดนครพนม								500,000	
625. กิจกรรมขุดเจาะน้ำบาดาลเพื่อส่งเสริมอาชีพตามแนวทางปรัชญาเศรษฐกิจพอเพียงและแก้ไขปัญหาภัยแล้งและน้ำท่วมอย่างยั่งยืน แห่งที่ 1 บ้านไชยบุรี หมู่ที่ 7 ตำบลไชยบุรี อำเภอท่าอุเทน จังหวัดนครพนม								500,000	
626. กิจกรรมขุดเจาะน้ำบาดาลเพื่อส่งเสริมอาชีพตามแนวทางปรัชญาเศรษฐกิจพอเพียงและแก้ไขปัญหาภัยแล้งและน้ำท่วมอย่างยั่งยืน แห่งที่ 1 บ้านวังโพธิ์ หมู่ที่ 8 ตำบลไชยบุรี อำเภอท่าอุเทน จังหวัดนครพนม								500,000	
627. กิจกรรมขุดเจาะน้ำบาดาลเพื่อส่งเสริมอาชีพตามแนวทางปรัชญาเศรษฐกิจพอเพียงและแก้ไขปัญหาภัยแล้งและน้ำท่วมอย่างยั่งยืน แห่งที่ 1 บ้านดอนดู่ หมู่ที่ 10 ตำบลไชยบุรี อำเภอท่าอุเทน จังหวัดนครพนม								500,000	
628. กิจกรรมขุดเจาะน้ำบาดาลเพื่อส่งเสริมอาชีพตามแนวทางปรัชญาเศรษฐกิจพอเพียงและแก้ไขปัญหาภัยแล้งและน้ำท่วมอย่างยั่งยืน แห่งที่ 2 บ้านตาลปากน้ำ หมู่ที่ 11 ตำบลไชยบุรี อำเภอท่าอุเทน จังหวัดนครพนม								500,000	
629. กิจกรรมขุดเจาะน้ำบาดาลเพื่อส่งเสริมอาชีพตามแนวทางปรัชญาเศรษฐกิจพอเพียงและแก้ไขปัญหาภัยแล้งและน้ำท่วมอย่างยั่งยืน แห่งที่ 3 บ้านตาลปากน้ำ หมู่ที่ 11 ตำบลไชยบุรี อำเภอท่าอุเทน จังหวัดนครพนม								500,000	
630. กิจกรรมขุดเจาะน้ำบาดาลเพื่อส่งเสริมอาชีพตามแนวทางปรัชญาเศรษฐกิจพอเพียงและแก้ไขปัญหาภัยแล้งและน้ำท่วมอย่างยั่งยืน แห่งที่ 2 บ้านวังโพธิ์ หมู่ที่ 12 ตำบลไชยบุรี อำเภอท่าอุเทน จังหวัดนครพนม								500,000	
631. กิจกรรมขุดเจาะน้ำบาดาลเพื่อส่งเสริมอาชีพตามแนวทางปรัชญาเศรษฐกิจพอเพียงและแก้ไขปัญหาภัยแล้งและน้ำท่วมอย่างยั่งยืน แห่งที่ 3 บ้านวังโพธิ์ หมู่ที่ 12 ตำบลไชยบุรี อำเภอท่าอุเทน จังหวัดนครพนม								500,000	
632. กิจกรรมขุดเจาะน้ำบาดาลเพื่อส่งเสริมอาชีพตามแนวทางปรัชญาเศรษฐกิจพอเพียงและแก้ไขปัญหาภัยแล้งและน้ำท่วมอย่างยั่งยืน แห่งที่ 4 บ้านวังโพธิ์ หมู่ที่ 12 ตำบลไชยบุรี อำเภอท่าอุเทน จังหวัดนครพนม								500,000	
633. กิจกรรมขุดเจาะน้ำบาดาลเพื่อส่งเสริมอาชีพตามแนวทางปรัชญาเศรษฐกิจพอเพียงและแก้ไขปัญหาภัยแล้งและน้ำท่วมอย่างยั่งยืน แห่งที่ 2 บ้านแก้วปัดโป่ง หมู่ที่ 17 ตำบลไชยบุรี อำเภอท่าอุเทน จังหวัดนครพนม								500,000	
634. กิจกรรมขุดเจาะน้ำบาดาลเพื่อส่งเสริมอาชีพตามแนวทางปรัชญาเศรษฐกิจพอเพียงและแก้ไขปัญหาภัยแล้งและน้ำท่วมอย่างยั่งยืน แห่งที่ 2 บ้านพนอม หมู่ที่ 3 ตำบลพนอม อำเภอท่าอุเทน จังหวัดนครพนม								500,000	
635. กิจกรรมขุดเจาะน้ำบาดาลเพื่อส่งเสริมอาชีพตามแนวทางปรัชญาเศรษฐกิจพอเพียงและแก้ไขปัญหาภัยแล้งและน้ำท่วมอย่างยั่งยืน แห่งที่ 1 บ้านดง หมู่ที่ 9 ตำบลพนอม อำเภอท่าอุเทน จังหวัดนครพนม								500,000	

แผนงาน/โครงการ	ยุทธศาสตร์ชาติ /แผนแม่บทฯ	แหล่งงปม.	หน่วยดำเนินการ	พ.ศ.2566	พ.ศ. 2567	พ.ศ. 2568	พ.ศ. 2569	พ.ศ. 2570	พ.ศ. 2566 - 2570
636. กิจกรรมขุดเจาะน้ำบาดาลเพื่อส่งเสริมอาชีพตามแนวทางปรัชญาเศรษฐกิจพอเพียงและแก้ไขปัญหาภัยแล้งและน้ำท่วมอย่างยั่งยืน แห่งที่ 2 บ้านดง หมู่ที่ 9 ตำบลพนอม อำเภอท่าอุเทน จังหวัดนครพนม								500,000	
637. กิจกรรมขุดเจาะน้ำบาดาลเพื่อส่งเสริมอาชีพตามแนวทางปรัชญาเศรษฐกิจพอเพียงและแก้ไขปัญหาภัยแล้งและน้ำท่วมอย่างยั่งยืน แห่งที่ 3 บ้านดง หมู่ที่ 9 ตำบลพนอม อำเภอท่าอุเทน จังหวัดนครพนม								500,000	
638. กิจกรรมขุดเจาะน้ำบาดาลเพื่อส่งเสริมอาชีพตามแนวทางปรัชญาเศรษฐกิจพอเพียงและแก้ไขปัญหาภัยแล้งและน้ำท่วมอย่างยั่งยืน แห่งที่ 4 บ้านดง หมู่ที่ 9 ตำบลพนอม อำเภอท่าอุเทน จังหวัดนครพนม								500,000	
639. กิจกรรมขุดเจาะน้ำบาดาลเพื่อส่งเสริมอาชีพตามแนวทางปรัชญาเศรษฐกิจพอเพียงและแก้ไขปัญหาภัยแล้งและน้ำท่วมอย่างยั่งยืน แห่งที่ 2 บ้านนากระเสิม หมู่ที่ 10 ตำบลพนอม อำเภอท่าอุเทน จังหวัดนครพนม								500,000	
640. กิจกรรมขุดเจาะน้ำบาดาลเพื่อส่งเสริมอาชีพตามแนวทางปรัชญาเศรษฐกิจพอเพียงและแก้ไขปัญหาภัยแล้งและน้ำท่วมอย่างยั่งยืน แห่งที่ 4 บ้านพะทาย หมู่ที่ 3 ตำบลพะทาย อำเภอท่าอุเทน จังหวัดนครพนม								500,000	
641. กิจกรรมขุดเจาะน้ำบาดาลเพื่อส่งเสริมอาชีพตามแนวทางปรัชญาเศรษฐกิจพอเพียงและแก้ไขปัญหาภัยแล้งและน้ำท่วมอย่างยั่งยืน แห่งที่ 5 บ้านพะทาย หมู่ที่ 3 ตำบลพะทาย อำเภอท่าอุเทน จังหวัดนครพนม								500,000	
642. กิจกรรมขุดเจาะน้ำบาดาลเพื่อส่งเสริมอาชีพตามแนวทางปรัชญาเศรษฐกิจพอเพียงและแก้ไขปัญหาภัยแล้งและน้ำท่วมอย่างยั่งยืน แห่งที่ 4 บ้านพะทาย หมู่ที่ 4 ตำบลพะทาย อำเภอท่าอุเทน จังหวัดนครพนม								500,000	
643. กิจกรรมขุดเจาะน้ำบาดาลเพื่อส่งเสริมอาชีพตามแนวทางปรัชญาเศรษฐกิจพอเพียงและแก้ไขปัญหาภัยแล้งและน้ำท่วมอย่างยั่งยืน แห่งที่ 2 บ้านพะทาย หมู่ที่ 5 ตำบลพะทาย อำเภอท่าอุเทน จังหวัดนครพนม								500,000	
644. กิจกรรมขุดเจาะน้ำบาดาลเพื่อส่งเสริมอาชีพตามแนวทางปรัชญาเศรษฐกิจพอเพียงและแก้ไขปัญหาภัยแล้งและน้ำท่วมอย่างยั่งยืน แห่งที่ 1 บ้านโคกสว่าง หมู่ที่ 9 ตำบลพะทาย อำเภอท่าอุเทน จังหวัดนครพนม								500,000	
645. กิจกรรมขุดเจาะน้ำบาดาลเพื่อส่งเสริมอาชีพตามแนวทางปรัชญาเศรษฐกิจพอเพียงและแก้ไขปัญหาภัยแล้งและน้ำท่วมอย่างยั่งยืน แห่งที่ 2 บ้านโคกสว่าง หมู่ที่ 9 ตำบลพะทาย อำเภอท่าอุเทน จังหวัดนครพนม								500,000	
646. กิจกรรมขุดเจาะน้ำบาดาลเพื่อส่งเสริมอาชีพตามแนวทางปรัชญาเศรษฐกิจพอเพียงและแก้ไขปัญหาภัยแล้งและน้ำท่วมอย่างยั่งยืน แห่งที่ 1 บ้านเชียงยืน หมู่ที่ 4 ตำบลเวินพระบาท อำเภอท่าอุเทน จังหวัดนครพนม								500,000	
467. กิจกรรมขุดเจาะน้ำบาดาลเพื่อส่งเสริมอาชีพตามแนวทางปรัชญาเศรษฐกิจพอเพียงและแก้ไขปัญหาภัยแล้งและน้ำท่วมอย่างยั่งยืน แห่งที่ 3 บ้านม่วง หมู่ที่ 7 ตำบลเวินพระบาท อำเภอท่าอุเทน จังหวัดนครพนม								500,000	

แผนงาน/โครงการ	ยุทธศาสตร์ชาติ /แผนแม่บทฯ	แหล่งงปม.	หน่วยดำเนินการ	พ.ศ.2566	พ.ศ. 2567	พ.ศ. 2568	พ.ศ. 2569	พ.ศ. 2570	พ.ศ. 2566 - 2570
648. กิจกรรมขุดเจาะน้ำบาดาลเพื่อส่งเสริมอาชีพตามแนวทางปรัชญาเศรษฐกิจพอเพียงและแก้ไขปัญหาภัยแล้งและน้ำท่วมอย่างยั่งยืน แห่งที่ 4 บ้านม่วง หมู่ที่ 7 ตำบลเวินพระบาท อำเภอท่าอุเทน จังหวัดนครพนม								500,000	
649. กิจกรรมขุดเจาะน้ำบาดาลเพื่อส่งเสริมอาชีพตามแนวทางปรัชญาเศรษฐกิจพอเพียงและแก้ไขปัญหาภัยแล้งและน้ำท่วมอย่างยั่งยืน แห่งที่ 3 บ้านรามราช หมู่ที่ 1 ตำบลรามราช อำเภอท่าอุเทน จังหวัดนครพนม								500,000	
650. กิจกรรมขุดเจาะน้ำบาดาลเพื่อส่งเสริมอาชีพตามแนวทางปรัชญาเศรษฐกิจพอเพียงและแก้ไขปัญหาภัยแล้งและน้ำท่วมอย่างยั่งยืน แห่งที่ 2 บ้านรามราช หมู่ที่ 2 ตำบลรามราช อำเภอท่าอุเทน จังหวัดนครพนม								500,000	
651. กิจกรรมขุดเจาะน้ำบาดาลเพื่อส่งเสริมอาชีพตามแนวทางปรัชญาเศรษฐกิจพอเพียงและแก้ไขปัญหาภัยแล้งและน้ำท่วมอย่างยั่งยืน แห่งที่ 3 บ้านรามราช หมู่ที่ 2 ตำบลรามราช อำเภอท่าอุเทน จังหวัดนครพนม								500,000	
652. กิจกรรมขุดเจาะน้ำบาดาลเพื่อส่งเสริมอาชีพตามแนวทางปรัชญาเศรษฐกิจพอเพียงและแก้ไขปัญหาภัยแล้งและน้ำท่วมอย่างยั่งยืน แห่งที่ 4 บ้านรามราช หมู่ที่ 2 ตำบลรามราช อำเภอท่าอุเทน จังหวัดนครพนม								500,000	
653. กิจกรรมขุดเจาะน้ำบาดาลเพื่อส่งเสริมอาชีพตามแนวทางปรัชญาเศรษฐกิจพอเพียงและแก้ไขปัญหาภัยแล้งและน้ำท่วมอย่างยั่งยืน แห่งที่ 2 บ้านแพง หมู่ที่ 3 ตำบลรามราช อำเภอท่าอุเทน จังหวัดนครพนม								500,000	
654. กิจกรรมขุดเจาะน้ำบาดาลเพื่อส่งเสริมอาชีพตามแนวทางปรัชญาเศรษฐกิจพอเพียงและแก้ไขปัญหาภัยแล้งและน้ำท่วมอย่างยั่งยืน แห่งที่ 3 บ้านแพง หมู่ที่ 3 ตำบลรามราช อำเภอท่าอุเทน จังหวัดนครพนม								500,000	
655. กิจกรรมขุดเจาะน้ำบาดาลเพื่อส่งเสริมอาชีพตามแนวทางปรัชญาเศรษฐกิจพอเพียงและแก้ไขปัญหาภัยแล้งและน้ำท่วมอย่างยั่งยืน แห่งที่ 4 บ้านแพง หมู่ที่ 3 ตำบลรามราช อำเภอท่าอุเทน จังหวัดนครพนม								500,000	
656. กิจกรรมขุดเจาะน้ำบาดาลเพื่อส่งเสริมอาชีพตามแนวทางปรัชญาเศรษฐกิจพอเพียงและแก้ไขปัญหาภัยแล้งและน้ำท่วมอย่างยั่งยืน แห่งที่ 5 บ้านแพง หมู่ที่ 3 ตำบลรามราช อำเภอท่าอุเทน จังหวัดนครพนม								500,000	
657. กิจกรรมขุดเจาะน้ำบาดาลเพื่อส่งเสริมอาชีพตามแนวทางปรัชญาเศรษฐกิจพอเพียงและแก้ไขปัญหาภัยแล้งและน้ำท่วมอย่างยั่งยืน แห่งที่ 1 บ้านหนองไฮ หมู่ที่ 5 ตำบลรามราช อำเภอท่าอุเทน จังหวัดนครพนม								500,000	
658. กิจกรรมขุดเจาะน้ำบาดาลเพื่อส่งเสริมอาชีพตามแนวทางปรัชญาเศรษฐกิจพอเพียงและแก้ไขปัญหาภัยแล้งและน้ำท่วมอย่างยั่งยืน แห่งที่ 3 บ้านโพนแดงน้อย หมู่ที่ 8 ตำบลรามราช อำเภอท่าอุเทน จังหวัดนครพนม								500,000	
659. กิจกรรมขุดเจาะน้ำบาดาลเพื่อส่งเสริมอาชีพตามแนวทางปรัชญาเศรษฐกิจพอเพียงและแก้ไขปัญหาภัยแล้งและน้ำท่วมอย่างยั่งยืน แห่งที่ 4 บ้านโพนแดงน้อย หมู่ที่ 8 ตำบลรามราช อำเภอท่าอุเทน จังหวัดนครพนม								500,000	
660. กิจกรรมขุดเจาะน้ำบาดาลเพื่อส่งเสริมอาชีพตามแนวทางปรัชญาเศรษฐกิจพอเพียงและแก้ไขปัญหาภัยแล้งและน้ำท่วมอย่างยั่งยืน แห่งที่ 5 บ้านโพนแดงน้อย หมู่ที่ 8 ตำบลรามราช อำเภอท่าอุเทน จังหวัดนครพนม								500,000	

แผนงาน/โครงการ	ยุทธศาสตร์ชาติ /แผนแม่บทฯ	แหล่งงปม.	หน่วยดำเนินการ	พ.ศ.2566	พ.ศ. 2567	พ.ศ. 2568	พ.ศ. 2569	พ.ศ. 2570	พ.ศ. 2566 - 2570
661. กิจกรรมขุดเจาะน้ำบาดาลเพื่อส่งเสริมอาชีพตามแนวทางปรัชญาเศรษฐกิจพอเพียงและแก้ไขปัญหาภัยแล้งและน้ำท่วมอย่างยั่งยืน แห่งที่ 3 บ้านบุ่ง หมู่ที่ 11 ตำบลรามราช อำเภอท่าอุเทน จังหวัดนครพนม								500,000	
662. กิจกรรมขุดเจาะน้ำบาดาลเพื่อส่งเสริมอาชีพตามแนวทางปรัชญาเศรษฐกิจพอเพียงและแก้ไขปัญหาภัยแล้งและน้ำท่วมอย่างยั่งยืน แห่งที่ 1 บ้านรามราช หมู่ที่ 14 ตำบลรามราช อำเภอท่าอุเทน จังหวัดนครพนม								500,000	
663. กิจกรรมขุดเจาะน้ำบาดาลเพื่อส่งเสริมอาชีพตามแนวทางปรัชญาเศรษฐกิจพอเพียงและแก้ไขปัญหาภัยแล้งและน้ำท่วมอย่างยั่งยืน แห่งที่ 2 บ้านรามราช หมู่ที่ 14 ตำบลรามราช อำเภอท่าอุเทน จังหวัดนครพนม								500,000	
664. กิจกรรมขุดเจาะน้ำบาดาลเพื่อส่งเสริมอาชีพตามแนวทางปรัชญาเศรษฐกิจพอเพียงและแก้ไขปัญหาภัยแล้งและน้ำท่วมอย่างยั่งยืน แห่งที่ 3 บ้านรามราช หมู่ที่ 14 ตำบลรามราช อำเภอท่าอุเทน จังหวัดนครพนม								500,000	
665. กิจกรรมขุดเจาะน้ำบาดาลเพื่อส่งเสริมอาชีพตามแนวทางปรัชญาเศรษฐกิจพอเพียงและแก้ไขปัญหาภัยแล้งและน้ำท่วมอย่างยั่งยืน แห่งที่ 4 บ้านรามราช หมู่ที่ 14 ตำบลรามราช อำเภอท่าอุเทน จังหวัดนครพนม								500,000	
666. กิจกรรมขุดเจาะน้ำบาดาลเพื่อส่งเสริมอาชีพตามแนวทางปรัชญาเศรษฐกิจพอเพียงและแก้ไขปัญหาภัยแล้งและน้ำท่วมอย่างยั่งยืน แห่งที่ 2 บ้านรามราช หมู่ที่ 17 ตำบลรามราช อำเภอท่าอุเทน จังหวัดนครพนม								500,000	
667. กิจกรรมขุดเจาะน้ำบาดาลเพื่อส่งเสริมอาชีพตามแนวทางปรัชญาเศรษฐกิจพอเพียงและแก้ไขปัญหาภัยแล้งและน้ำท่วมอย่างยั่งยืน แห่งที่ 2 บ้านหนองเทา หมู่ที่ 1 ตำบลหนองเทา อำเภอท่าอุเทน จังหวัดนครพนม								500,000	
668. กิจกรรมขุดเจาะน้ำบาดาลเพื่อส่งเสริมอาชีพตามแนวทางปรัชญาเศรษฐกิจพอเพียงและแก้ไขปัญหาภัยแล้งและน้ำท่วมอย่างยั่งยืน แห่งที่ 3 บ้านหนองเทา หมู่ที่ 1 ตำบลหนองเทา อำเภอท่าอุเทน จังหวัดนครพนม								500,000	
669. กิจกรรมขุดเจาะน้ำบาดาลเพื่อส่งเสริมอาชีพตามแนวทางปรัชญาเศรษฐกิจพอเพียงและแก้ไขปัญหาภัยแล้งและน้ำท่วมอย่างยั่งยืน แห่งที่ 4 บ้านหนองเทา หมู่ที่ 1 ตำบลหนองเทา อำเภอท่าอุเทน จังหวัดนครพนม								500,000	
670. กิจกรรมขุดเจาะน้ำบาดาลเพื่อส่งเสริมอาชีพตามแนวทางปรัชญาเศรษฐกิจพอเพียงและแก้ไขปัญหาภัยแล้งและน้ำท่วมอย่างยั่งยืน แห่งที่ 5 บ้านหนองเทา หมู่ที่ 1 ตำบลหนองเทา อำเภอท่าอุเทน จังหวัดนครพนม								500,000	
671. กิจกรรมขุดเจาะน้ำบาดาลเพื่อส่งเสริมอาชีพตามแนวทางปรัชญาเศรษฐกิจพอเพียงและแก้ไขปัญหาภัยแล้งและน้ำท่วมอย่างยั่งยืน แห่งที่ 2 บ้านเหล่าสวนกล้วย หมู่ที่ 4 ตำบลหนองเทา อำเภอท่าอุเทน จังหวัดนครพนม								500,000	
672. กิจกรรมขุดเจาะน้ำบาดาลเพื่อส่งเสริมอาชีพตามแนวทางปรัชญาเศรษฐกิจพอเพียงและแก้ไขปัญหาภัยแล้งและน้ำท่วมอย่างยั่งยืน แห่งที่ 3 บ้านเหล่าสวนกล้วย หมู่ที่ 4 ตำบลหนองเทา อำเภอท่าอุเทน จังหวัดนครพนม								500,000	

แผนงาน/โครงการ	ยุทธศาสตร์ชาติ /แผนแม่บทฯ	แหล่งงปม.	หน่วยดำเนินการ	พ.ศ.2566	พ.ศ. 2567	พ.ศ. 2568	พ.ศ. 2569	พ.ศ. 2570	พ.ศ. 2566 - 2570
673. กิจกรรมขุดเจาะน้ำบาดาลเพื่อส่งเสริมอาชีพตามแนวทางปรัชญาเศรษฐกิจพอเพียงและแก้ไขปัญหาภัยแล้งและน้ำท่วมอย่างยั่งยืน แห่งที่ 1 บ้านหนองเทา หมู่ที่ 7 ตำบลหนองเทา อำเภอท่าอุเทน จังหวัดนครพนม								500,000	
674. กิจกรรมขุดเจาะน้ำบาดาลเพื่อส่งเสริมอาชีพตามแนวทางปรัชญาเศรษฐกิจพอเพียงและแก้ไขปัญหาภัยแล้งและน้ำท่วมอย่างยั่งยืน แห่งที่ 4 บ้านหนองเทา หมู่ที่ 7 ตำบลหนองเทา อำเภอท่าอุเทน จังหวัดนครพนม								500,000	
675. กิจกรรมขุดเจาะน้ำบาดาลเพื่อส่งเสริมอาชีพตามแนวทางปรัชญาเศรษฐกิจพอเพียงและแก้ไขปัญหาภัยแล้งและน้ำท่วมอย่างยั่งยืน แห่งที่ 5 บ้านหนองเทา หมู่ที่ 7 ตำบลหนองเทา อำเภอท่าอุเทน จังหวัดนครพนม								500,000	
676. กิจกรรมขุดเจาะน้ำบาดาลเพื่อส่งเสริมอาชีพตามแนวทางปรัชญาเศรษฐกิจพอเพียงและแก้ไขปัญหาภัยแล้งและน้ำท่วมอย่างยั่งยืน แห่งที่ 6 บ้านหนองเทา หมู่ที่ 7 ตำบลหนองเทา อำเภอท่าอุเทน จังหวัดนครพนม								500,000	
677. กิจกรรมขุดเจาะน้ำบาดาลเพื่อส่งเสริมอาชีพตามแนวทางปรัชญาเศรษฐกิจพอเพียงและแก้ไขปัญหาภัยแล้งและน้ำท่วมอย่างยั่งยืน แห่งที่ 2 บ้านตาลใหญ่ หมู่ที่ 9 ตำบลนาหว้า อำเภอนาหว้า จังหวัดนครพนม								500,000	
678. กิจกรรมขุดเจาะน้ำบาดาลเพื่อส่งเสริมอาชีพตามแนวทางปรัชญาเศรษฐกิจพอเพียงและแก้ไขปัญหาภัยแล้งและน้ำท่วมอย่างยั่งยืน แห่งที่ 1 บ้านหนองบัว หมู่ที่ 10 ตำบลนาหว้า อำเภอนาหว้า จังหวัดนครพนม								500,000	
679. กิจกรรมขุดเจาะน้ำบาดาลเพื่อส่งเสริมอาชีพตามแนวทางปรัชญาเศรษฐกิจพอเพียงและแก้ไขปัญหาภัยแล้งและน้ำท่วมอย่างยั่งยืน แห่งที่ 2 บ้านหนองบัว หมู่ที่ 10 ตำบลนาหว้า อำเภอนาหว้า จังหวัดนครพนม								500,000	
680. กิจกรรมขุดเจาะน้ำบาดาลเพื่อส่งเสริมอาชีพตามแนวทางปรัชญาเศรษฐกิจพอเพียงและแก้ไขปัญหาภัยแล้งและน้ำท่วมอย่างยั่งยืน แห่งที่ 3 บ้านหนองบัว หมู่ที่ 10 ตำบลนาหว้า อำเภอนาหว้า จังหวัดนครพนม								500,000	
681. กิจกรรมขุดเจาะน้ำบาดาลเพื่อส่งเสริมอาชีพตามแนวทางปรัชญาเศรษฐกิจพอเพียงและแก้ไขปัญหาภัยแล้งและน้ำท่วมอย่างยั่งยืน แห่งที่ 4 บ้านหนองบัว หมู่ที่ 10 ตำบลนาหว้า อำเภอนาหว้า จังหวัดนครพนม								500,000	
682. กิจกรรมขุดเจาะน้ำบาดาลเพื่อส่งเสริมอาชีพตามแนวทางปรัชญาเศรษฐกิจพอเพียงและแก้ไขปัญหาภัยแล้งและน้ำท่วมอย่างยั่งยืน แห่งที่ 1 บ้านอูนยางคำ หมู่ที่ 11 ตำบลนาหว้า อำเภอนาหว้า จังหวัดนครพนม								500,000	
683. กิจกรรมขุดเจาะน้ำบาดาลเพื่อส่งเสริมอาชีพตามแนวทางปรัชญาเศรษฐกิจพอเพียงและแก้ไขปัญหาภัยแล้งและน้ำท่วมอย่างยั่งยืน แห่งที่ 2 บ้านอูนยางคำ หมู่ที่ 11 ตำบลนาหว้า อำเภอนาหว้า จังหวัดนครพนม								500,000	

แผนงาน/โครงการ	ยุทธศาสตร์ชาติ /แผนแม่บทฯ	แหล่งงปม.	หน่วยดำเนินการ	พ.ศ.2566	พ.ศ. 2567	พ.ศ. 2568	พ.ศ. 2569	พ.ศ. 2570	พ.ศ. 2566 - 2570
684. กิจกรรมขุดเจาะน้ำบาดาลเพื่อส่งเสริมอาชีพตามแนวทางปรัชญาเศรษฐกิจพอเพียงและแก้ไขปัญหาภัยแล้งและน้ำท่วมอย่างยั่งยืน แห่งที่ 2 บ้านอูนยางคำ หมู่ที่ 13 ตำบลนาหว้า อำเภอนาหว้า จังหวัดนครพนม								500,000	
685. กิจกรรมขุดเจาะน้ำบาดาลเพื่อส่งเสริมอาชีพตามแนวทางปรัชญาเศรษฐกิจพอเพียงและแก้ไขปัญหาภัยแล้งและน้ำท่วมอย่างยั่งยืน แห่งที่ 3 บ้านอูนยางคำ หมู่ที่ 13 ตำบลนาหว้า อำเภอนาหว้า จังหวัดนครพนม								500,000	
686. กิจกรรมขุดเจาะน้ำบาดาลเพื่อส่งเสริมอาชีพตามแนวทางปรัชญาเศรษฐกิจพอเพียงและแก้ไขปัญหาภัยแล้งและน้ำท่วมอย่างยั่งยืน แห่งที่ 2 บ้านโนนห้วยแคน หมู่ที่ 14 ตำบลนาหว้า อำเภอนาหว้า จังหวัดนครพนม								500,000	
687. กิจกรรมขุดเจาะน้ำบาดาลเพื่อส่งเสริมอาชีพตามแนวทางปรัชญาเศรษฐกิจพอเพียงและแก้ไขปัญหาภัยแล้งและน้ำท่วมอย่างยั่งยืน แห่งที่ 2 บ้านดอนแดง หมู่ที่ 4 ตำบลบ้านเสียว อำเภอนาหว้า จังหวัดนครพนม								500,000	
688. กิจกรรมขุดเจาะน้ำบาดาลเพื่อส่งเสริมอาชีพตามแนวทางปรัชญาเศรษฐกิจพอเพียงและแก้ไขปัญหาภัยแล้งและน้ำท่วมอย่างยั่งยืน แห่งที่ 1 บ้านดอนแดง หมู่ที่ 5 ตำบลบ้านเสียว อำเภอนาหว้า จังหวัดนครพนม								500,000	
689. กิจกรรมขุดเจาะน้ำบาดาลเพื่อส่งเสริมอาชีพตามแนวทางปรัชญาเศรษฐกิจพอเพียงและแก้ไขปัญหาภัยแล้งและน้ำท่วมอย่างยั่งยืน แห่งที่ 2 บ้านดอนแดง หมู่ที่ 5 ตำบลบ้านเสียว อำเภอนาหว้า จังหวัดนครพนม								500,000	
690. กิจกรรมขุดเจาะน้ำบาดาลเพื่อส่งเสริมอาชีพตามแนวทางปรัชญาเศรษฐกิจพอเพียงและแก้ไขปัญหาภัยแล้งและน้ำท่วมอย่างยั่งยืน แห่งที่ 3 บ้านดอนแดง หมู่ที่ 5 ตำบลบ้านเสียว อำเภอนาหว้า จังหวัดนครพนม								500,000	
691. กิจกรรมขุดเจาะน้ำบาดาลเพื่อส่งเสริมอาชีพตามแนวทางปรัชญาเศรษฐกิจพอเพียงและแก้ไขปัญหาภัยแล้งและน้ำท่วมอย่างยั่งยืน แห่งที่ 1 บ้านเสียว หมู่ที่ 6 ตำบลบ้านเสียว อำเภอนาหว้า จังหวัดนครพนม								500,000	
692. กิจกรรมขุดเจาะน้ำบาดาลเพื่อส่งเสริมอาชีพตามแนวทางปรัชญาเศรษฐกิจพอเพียงและแก้ไขปัญหาภัยแล้งและน้ำท่วมอย่างยั่งยืน แห่งที่ 3 บ้านเสียว หมู่ที่ 10 ตำบลบ้านเสียว อำเภอนาหว้า จังหวัดนครพนม								500,000	
693. กิจกรรมขุดเจาะน้ำบาดาลเพื่อส่งเสริมอาชีพตามแนวทางปรัชญาเศรษฐกิจพอเพียงและแก้ไขปัญหาภัยแล้งและน้ำท่วมอย่างยั่งยืน แห่งที่ 1 บ้านหนองหัวงัว หมู่ที่ 5 ตำบลนาคูณใหญ่ อำเภอนาหว้า จังหวัดนครพนม								500,000	
694. กิจกรรมขุดเจาะน้ำบาดาลเพื่อส่งเสริมอาชีพตามแนวทางปรัชญาเศรษฐกิจพอเพียงและแก้ไขปัญหาภัยแล้งและน้ำท่วมอย่างยั่งยืน แห่งที่ 1 บ้านดอนศาลา หมู่ที่ 1 ตำบลเหล่าพัฒนา อำเภอนาหว้า จังหวัดนครพนม								500,000	
695. กิจกรรมขุดเจาะน้ำบาดาลเพื่อส่งเสริมอาชีพตามแนวทางปรัชญาเศรษฐกิจพอเพียงและแก้ไขปัญหาภัยแล้งและน้ำท่วมอย่างยั่งยืน แห่งที่ 1 บ้านดอนปอ หมู่ที่ 2 ตำบลเหล่าพัฒนา อำเภอนาหว้า จังหวัดนครพนม								500,000	

แผนงาน/โครงการ	ยุทธศาสตร์ชาติ /แผนแม่บทฯ	แหล่งงปม.	หน่วยดำเนินการ	พ.ศ.2566	พ.ศ. 2567	พ.ศ. 2568	พ.ศ. 2569	พ.ศ. 2570	พ.ศ. 2566 - 2570
696. กิจกรรมขุดเจาะน้ำบาดาลเพื่อส่งเสริมอาชีพตามแนวทางปรัชญาเศรษฐกิจพอเพียงและแก้ไขปัญหาภัยแล้งและน้ำท่วมอย่างยั่งยืน แห่งที่ 1 บ้านเหล่าพัฒนา หมู่ที่ 5 ตำบลเหล่าพัฒนา อำเภอนาหว้า จังหวัดนครพนม								500,000	
697. กิจกรรมขุดเจาะน้ำบาดาลเพื่อส่งเสริมอาชีพตามแนวทางปรัชญาเศรษฐกิจพอเพียงและแก้ไขปัญหาภัยแล้งและน้ำท่วมอย่างยั่งยืน แห่งที่ 2 บ้านเหล่าพัฒนา หมู่ที่ 5 ตำบลเหล่าพัฒนา อำเภอนาหว้า จังหวัดนครพนม								500,000	
698. กิจกรรมขุดเจาะน้ำบาดาลเพื่อส่งเสริมอาชีพตามแนวทางปรัชญาเศรษฐกิจพอเพียงและแก้ไขปัญหาภัยแล้งและน้ำท่วมอย่างยั่งยืน แห่งที่ 1 บ้านหนองดุด หมู่ที่ 6 ตำบลเหล่าพัฒนา อำเภอนาหว้า จังหวัดนครพนม								500,000	
699. กิจกรรมขุดเจาะน้ำบาดาลเพื่อส่งเสริมอาชีพตามแนวทางปรัชญาเศรษฐกิจพอเพียงและแก้ไขปัญหาภัยแล้งและน้ำท่วมอย่างยั่งยืน แห่งที่ 1 บ้านหนองดุด หมู่ที่ 8 ตำบลเหล่าพัฒนา อำเภอนาหว้า จังหวัดนครพนม								500,000	
700. กิจกรรมขุดเจาะน้ำบาดาลเพื่อส่งเสริมอาชีพตามแนวทางปรัชญาเศรษฐกิจพอเพียงและแก้ไขปัญหาภัยแล้งและน้ำท่วมอย่างยั่งยืน แห่งที่ 2 บ้านหนองดุด หมู่ที่ 8 ตำบลเหล่าพัฒนา อำเภอนาหว้า จังหวัดนครพนม								500,000	
701. กิจกรรมขุดเจาะน้ำบาดาลเพื่อส่งเสริมอาชีพตามแนวทางปรัชญาเศรษฐกิจพอเพียงและแก้ไขปัญหาภัยแล้งและน้ำท่วมอย่างยั่งยืน แห่งที่ 2 บ้านดอนศาลา หมู่ที่ 11 ตำบลเหล่าพัฒนา อำเภอนาหว้า จังหวัดนครพนม								500,000	
702. กิจกรรมขุดเจาะน้ำบาดาลเพื่อส่งเสริมอาชีพตามแนวทางปรัชญาเศรษฐกิจพอเพียงและแก้ไขปัญหาภัยแล้งและน้ำท่วมอย่างยั่งยืน แห่งที่ 1 บ้านนาซ่อม หมู่ที่ 3 ตำบลท่าเรือ อำเภอนาหว้า จังหวัดนครพนม								500,000	
703. กิจกรรมขุดเจาะน้ำบาดาลเพื่อส่งเสริมอาชีพตามแนวทางปรัชญาเศรษฐกิจพอเพียงและแก้ไขปัญหาภัยแล้งและน้ำท่วมอย่างยั่งยืน แห่งที่ 2 บ้านนาซ่อม หมู่ที่ 3 ตำบลท่าเรือ อำเภอนาหว้า จังหวัดนครพนม								500,000	
704. กิจกรรมขุดเจาะน้ำบาดาลเพื่อส่งเสริมอาชีพตามแนวทางปรัชญาเศรษฐกิจพอเพียงและแก้ไขปัญหาภัยแล้งและน้ำท่วมอย่างยั่งยืน แห่งที่ 3 บ้านนาซ่อม หมู่ที่ 3 ตำบลท่าเรือ อำเภอนาหว้า จังหวัดนครพนม								500,000	
705. กิจกรรมขุดเจาะน้ำบาดาลเพื่อส่งเสริมอาชีพตามแนวทางปรัชญาเศรษฐกิจพอเพียงและแก้ไขปัญหาภัยแล้งและน้ำท่วมอย่างยั่งยืน แห่งที่ 4 บ้านนาซ่อม หมู่ที่ 3 ตำบลท่าเรือ อำเภอนาหว้า จังหวัดนครพนม								500,000	
706. กิจกรรมขุดเจาะน้ำบาดาลเพื่อส่งเสริมอาชีพตามแนวทางปรัชญาเศรษฐกิจพอเพียงและแก้ไขปัญหาภัยแล้งและน้ำท่วมอย่างยั่งยืน แห่งที่ 1 บ้านนาซ่อม หมู่ที่ 4 ตำบลท่าเรือ อำเภอนาหว้า จังหวัดนครพนม								500,000	
707. กิจกรรมขุดเจาะน้ำบาดาลเพื่อส่งเสริมอาชีพตามแนวทางปรัชญาเศรษฐกิจพอเพียงและแก้ไขปัญหาภัยแล้งและน้ำท่วมอย่างยั่งยืน แห่งที่ 2 บ้านนาซ่อม หมู่ที่ 4 ตำบลท่าเรือ อำเภอนาหว้า จังหวัดนครพนม								500,000	
708. กิจกรรมขุดเจาะน้ำบาดาลเพื่อส่งเสริมอาชีพตามแนวทางปรัชญาเศรษฐกิจพอเพียงและแก้ไขปัญหาภัยแล้งและน้ำท่วมอย่างยั่งยืน แห่งที่ 3 บ้านนาซ่อม หมู่ที่ 4 ตำบลท่าเรือ อำเภอนาหว้า จังหวัดนครพนม								500,000	
709. กิจกรรมขุดเจาะน้ำบาดาลเพื่อส่งเสริมอาชีพตามแนวทางปรัชญาเศรษฐกิจพอเพียงและแก้ไขปัญหาภัยแล้งและน้ำท่วมอย่างยั่งยืน แห่งที่ 2 บ้านท่าเรือ หมู่ที่ 8 ตำบลท่าเรือ อำเภอนาหว้า จังหวัดนครพนม								500,000	

แผนงาน/โครงการ	ยุทธศาสตร์ชาติ /แผนแม่บทฯ	แหล่งงปม.	หน่วยดำเนินการ	พ.ศ.2566	พ.ศ. 2567	พ.ศ. 2568	พ.ศ. 2569	พ.ศ. 2570	พ.ศ. 2566 - 2570
710. กิจกรรมขุดเจาะน้ำบาดาลเพื่อส่งเสริมอาชีพตามแนวทางปรัชญาเศรษฐกิจพอเพียงและแก้ไขปัญหาภัยแล้งและน้ำท่วมอย่างยั่งยืน แห่งที่ 2 บ้านหนองเปง หมู่ที่ 6 ตำบลฝั่งแดง อำเภอธาตุพนม จังหวัดนครพนม								500,000	
711. กิจกรรมขุดเจาะน้ำบาดาลเพื่อส่งเสริมอาชีพตามแนวทางปรัชญาเศรษฐกิจพอเพียงและแก้ไขปัญหาภัยแล้งและน้ำท่วมอย่างยั่งยืน แห่งที่ 1 บ้านใหม่จำปา หมู่ที่ 10 ตำบลฝั่งแดง อำเภอธาตุพนม จังหวัดนครพนม								500,000	
712. กิจกรรมขุดเจาะน้ำบาดาลเพื่อส่งเสริมอาชีพตามแนวทางปรัชญาเศรษฐกิจพอเพียงและแก้ไขปัญหาภัยแล้งและน้ำท่วมอย่างยั่งยืน แห่งที่ 2 บ้านใหม่จำปา หมู่ที่ 10 ตำบลฝั่งแดง อำเภอธาตุพนม จังหวัดนครพนม								500,000	
713. กิจกรรมขุดเจาะน้ำบาดาลเพื่อส่งเสริมอาชีพตามแนวทางปรัชญาเศรษฐกิจพอเพียงและแก้ไขปัญหาภัยแล้งและน้ำท่วมอย่างยั่งยืน แห่งที่ 1 บ้านโพนแพง หมู่ที่ 1 ตำบลโพนแพง อำเภอธาตุพนม จังหวัดนครพนม								500,000	
714. กิจกรรมขุดเจาะน้ำบาดาลเพื่อส่งเสริมอาชีพตามแนวทางปรัชญาเศรษฐกิจพอเพียงและแก้ไขปัญหาภัยแล้งและน้ำท่วมอย่างยั่งยืน แห่งที่ 2 บ้านตาลกุด หมู่ที่ 3 ตำบลโพนแพง อำเภอธาตุพนม จังหวัดนครพนม								500,000	
715. กิจกรรมขุดเจาะน้ำบาดาลเพื่อส่งเสริมอาชีพตามแนวทางปรัชญาเศรษฐกิจพอเพียงและแก้ไขปัญหาภัยแล้งและน้ำท่วมอย่างยั่งยืน แห่งที่ 2 บ้านยางเดี่ยว หมู่ที่ 4 ตำบลโพนแพง อำเภอธาตุพนม จังหวัดนครพนม								500,000	
716. กิจกรรมขุดเจาะน้ำบาดาลเพื่อส่งเสริมอาชีพตามแนวทางปรัชญาเศรษฐกิจพอเพียงและแก้ไขปัญหาภัยแล้งและน้ำท่วมอย่างยั่งยืน แห่งที่ 3 บ้านยางเดี่ยว หมู่ที่ 4 ตำบลโพนแพง อำเภอธาตุพนม จังหวัดนครพนม								500,000	
717. กิจกรรมขุดเจาะน้ำบาดาลเพื่อส่งเสริมอาชีพตามแนวทางปรัชญาเศรษฐกิจพอเพียงและแก้ไขปัญหาภัยแล้งและน้ำท่วมอย่างยั่งยืน แห่งที่ 4 บ้านยางเดี่ยว หมู่ที่ 4 ตำบลโพนแพง อำเภอธาตุพนม จังหวัดนครพนม								500,000	
718. กิจกรรมขุดเจาะน้ำบาดาลเพื่อส่งเสริมอาชีพตามแนวทางปรัชญาเศรษฐกิจพอเพียงและแก้ไขปัญหาภัยแล้งและน้ำท่วมอย่างยั่งยืน แห่งที่ 5 บ้านยางเดี่ยว หมู่ที่ 4 ตำบลโพนแพง อำเภอธาตุพนม จังหวัดนครพนม								500,000	
719. กิจกรรมขุดเจาะน้ำบาดาลเพื่อส่งเสริมอาชีพตามแนวทางปรัชญาเศรษฐกิจพอเพียงและแก้ไขปัญหาภัยแล้งและน้ำท่วมอย่างยั่งยืน แห่งที่ 3 บ้านห้วยทราย หมู่ที่ 5 ตำบลโพนแพง อำเภอธาตุพนม จังหวัดนครพนม								500,000	
720. กิจกรรมขุดเจาะน้ำบาดาลเพื่อส่งเสริมอาชีพตามแนวทางปรัชญาเศรษฐกิจพอเพียงและแก้ไขปัญหาภัยแล้งและน้ำท่วมอย่างยั่งยืน แห่งที่ 1 บ้านโนนสมบูรณ์ หมู่ที่ 6 ตำบลโพนแพง อำเภอธาตุพนม จังหวัดนครพนม								500,000	

แผนงาน/โครงการ	ยุทธศาสตร์ชาติ /แผนแม่บทฯ	แหล่งงปม.	หน่วยดำเนินการ	พ.ศ.2566	พ.ศ. 2567	พ.ศ. 2568	พ.ศ. 2569	พ.ศ. 2570	พ.ศ. 2566 - 2570
721. กิจกรรมขุดเจาะน้ำบาดาลเพื่อส่งเสริมอาชีพตามแนวทางปรัชญาเศรษฐกิจพอเพียงและแก้ไขปัญหาภัยแล้งและน้ำท่วมอย่างยั่งยืน แห่งที่ 2 บ้านไทยเจริญ หมู่ที่ 7 ตำบลโพนแพง อำเภอธาตุพนม จังหวัดนครพนม								500,000	
722. กิจกรรมขุดเจาะน้ำบาดาลเพื่อส่งเสริมอาชีพตามแนวทางปรัชญาเศรษฐกิจพอเพียงและแก้ไขปัญหาภัยแล้งและน้ำท่วมอย่างยั่งยืน แห่งที่ 3 บ้านไทยเจริญ หมู่ที่ 7 ตำบลโพนแพง อำเภอธาตุพนม จังหวัดนครพนม								500,000	
723. กิจกรรมขุดเจาะน้ำบาดาลเพื่อส่งเสริมอาชีพตามแนวทางปรัชญาเศรษฐกิจพอเพียงและแก้ไขปัญหาภัยแล้งและน้ำท่วมอย่างยั่งยืน แห่งที่ 4 บ้านไทยเจริญ หมู่ที่ 7 ตำบลโพนแพง อำเภอธาตุพนม จังหวัดนครพนม								500,000	
724. กิจกรรมขุดเจาะน้ำบาดาลเพื่อส่งเสริมอาชีพตามแนวทางปรัชญาเศรษฐกิจพอเพียงและแก้ไขปัญหาภัยแล้งและน้ำท่วมอย่างยั่งยืน แห่งที่ 5 บ้านไทยเจริญ หมู่ที่ 7 ตำบลโพนแพง อำเภอธาตุพนม จังหวัดนครพนม								500,000	
725. กิจกรรมขุดเจาะน้ำบาดาลเพื่อส่งเสริมอาชีพตามแนวทางปรัชญาเศรษฐกิจพอเพียงและแก้ไขปัญหาภัยแล้งและน้ำท่วมอย่างยั่งยืน แห่งที่ 2 บ้านพระกลางทุ่ง หมู่ที่ 1 ตำบลพระกลางทุ่ง อำเภอธาตุพนม จังหวัดนครพนม								500,000	
726. กิจกรรมขุดเจาะน้ำบาดาลเพื่อส่งเสริมอาชีพตามแนวทางปรัชญาเศรษฐกิจพอเพียงและแก้ไขปัญหาภัยแล้งและน้ำท่วมอย่างยั่งยืน แห่งที่ 1 บ้านโพนแพง หมู่ที่ 7 ตำบลพระกลางทุ่ง อำเภอธาตุพนม จังหวัดนครพนม								500,000	
727. กิจกรรมขุดเจาะน้ำบาดาลเพื่อส่งเสริมอาชีพตามแนวทางปรัชญาเศรษฐกิจพอเพียงและแก้ไขปัญหาภัยแล้งและน้ำท่วมอย่างยั่งยืน แห่งที่ 1 บ้านหนองกุดแคน หมู่ที่ 8 ตำบลพระกลางทุ่ง อำเภอธาตุพนม จังหวัดนครพนม								500,000	
728. กิจกรรมขุดเจาะน้ำบาดาลเพื่อส่งเสริมอาชีพตามแนวทางปรัชญาเศรษฐกิจพอเพียงและแก้ไขปัญหาภัยแล้งและน้ำท่วมอย่างยั่งยืน แห่งที่ 2 บ้านหนองกุดแคน หมู่ที่ 8 ตำบลพระกลางทุ่ง อำเภอธาตุพนม จังหวัดนครพนม								500,000	
729. กิจกรรมขุดเจาะน้ำบาดาลเพื่อส่งเสริมอาชีพตามแนวทางปรัชญาเศรษฐกิจพอเพียงและแก้ไขปัญหาภัยแล้งและน้ำท่วมอย่างยั่งยืน แห่งที่ 1 บ้านเหล่ากกตาล หมู่ที่ 14 ตำบลพระกลางทุ่ง อำเภอธาตุพนม จังหวัดนครพนม								500,000	
730. กิจกรรมขุดเจาะน้ำบาดาลเพื่อส่งเสริมอาชีพตามแนวทางปรัชญาเศรษฐกิจพอเพียงและแก้ไขปัญหาภัยแล้งและน้ำท่วมอย่างยั่งยืน แห่งที่ 2 บ้านเหล่ากกตาล หมู่ที่ 14 ตำบลพระกลางทุ่ง อำเภอธาตุพนม จังหวัดนครพนม								500,000	
731. กิจกรรมขุดเจาะน้ำบาดาลเพื่อส่งเสริมอาชีพตามแนวทางปรัชญาเศรษฐกิจพอเพียงและแก้ไขปัญหาภัยแล้งและน้ำท่วมอย่างยั่งยืน แห่งที่ 2 บ้านหนองกุดแคนเหนือ หมู่ที่ 15 ตำบลพระกลางทุ่ง อำเภอธาตุพนม จังหวัดนครพนม								500,000	

แผนงาน/โครงการ	ยุทธศาสตร์ชาติ /แผนแม่บทฯ	แหล่งงปม.	หน่วยดำเนินการ	พ.ศ.2566	พ.ศ. 2567	พ.ศ. 2568	พ.ศ. 2569	พ.ศ. 2570	พ.ศ. 2566 - 2570
732. กิจกรรมขุดเจาะน้ำบาดาลเพื่อส่งเสริมอาชีพตามแนวทางปรัชญาเศรษฐกิจพอเพียงและแก้ไขปัญหาภัยแล้งและน้ำท่วมอย่างยั่งยืน แห่งที่ 1 บ้านนาถ่อนทุ่ง หมู่ที่ 2 ตำบลนาถ่อน อำเภอธาตุพนม จังหวัดนครพนม								500,000	
733. กิจกรรมขุดเจาะน้ำบาดาลเพื่อส่งเสริมอาชีพตามแนวทางปรัชญาเศรษฐกิจพอเพียงและแก้ไขปัญหาภัยแล้งและน้ำท่วมอย่างยั่งยืน แห่งที่ 2 บ้านนาถ่อนทุ่ง หมู่ที่ 2 ตำบลนาถ่อน อำเภอธาตุพนม จังหวัดนครพนม								500,000	
734. กิจกรรมขุดเจาะน้ำบาดาลเพื่อส่งเสริมอาชีพตามแนวทางปรัชญาเศรษฐกิจพอเพียงและแก้ไขปัญหาภัยแล้งและน้ำท่วมอย่างยั่งยืน แห่งที่ 1 บ้านนาถ่อนท่า หมู่ที่ 3 ตำบลนาถ่อน อำเภอธาตุพนม จังหวัดนครพนม								500,000	
735. กิจกรรมรขุดเจาะน้ำบาดาลเพื่อส่งเสริมอาชีพตามแนวทางปรัชญาเศรษฐกิจพอเพียงและแก้ไขปัญหาภัยแล้งและน้ำท่วมอย่างยั่งยืน แห่งที่ 1 บ้านหัวขัว หมู่ที่ 4 ตำบลนาถ่อน อำเภอธาตุพนม จังหวัดนครพนม								500,000	
736. กิจกรรมขุดเจาะน้ำบาดาลเพื่อส่งเสริมอาชีพตามแนวทางปรัชญาเศรษฐกิจพอเพียงและแก้ไขปัญหาภัยแล้งและน้ำท่วมอย่างยั่งยืน แห่งที่ 1 บ้านโพนบก หมู่ที่ 5 ตำบลนาถ่อน อำเภอธาตุพนม จังหวัดนครพนม								500,000	
737. กิจกรรมขุดเจาะน้ำบาดาลเพื่อส่งเสริมอาชีพตามแนวทางปรัชญาเศรษฐกิจพอเพียงและแก้ไขปัญหาภัยแล้งและน้ำท่วมอย่างยั่งยืน แห่งที่ 2 บ้านโพนบก หมู่ที่ 5 ตำบลนาถ่อน อำเภอธาตุพนม จังหวัดนครพนม								500,000	
738. กิจกรรมขุดเจาะน้ำบาดาลเพื่อส่งเสริมอาชีพตามแนวทางปรัชญาเศรษฐกิจพอเพียงและแก้ไขปัญหาภัยแล้งและน้ำท่วมอย่างยั่งยืน แห่งที่ 2 บ้านดงยอ หมู่ที่ 6 ตำบลนาถ่อน อำเภอธาตุพนม จังหวัดนครพนม								500,000	
739. กิจกรรมขุดเจาะน้ำบาดาลเพื่อส่งเสริมอาชีพตามแนวทางปรัชญาเศรษฐกิจพอเพียงและแก้ไขปัญหาภัยแล้งและน้ำท่วมอย่างยั่งยืน แห่งที่ 3 บ้านดงยอ หมู่ที่ 6 ตำบลนาถ่อน อำเภอธาตุพนม จังหวัดนครพนม								500,000	
740. กิจกรรมขุดเจาะน้ำบาดาลเพื่อส่งเสริมอาชีพตามแนวทางปรัชญาเศรษฐกิจพอเพียงและแก้ไขปัญหาภัยแล้งและน้ำท่วมอย่างยั่งยืน แห่งที่ 7 บ้านดงยอใต้ หมู่ที่ 7 ตำบลนาถ่อน อำเภอธาตุพนม จังหวัดนครพนม								500,000	
741. กิจกรรมขุดเจาะน้ำบาดาลเพื่อส่งเสริมอาชีพตามแนวทางปรัชญาเศรษฐกิจพอเพียงและแก้ไขปัญหาภัยแล้งและน้ำท่วมอย่างยั่งยืน แห่งที่ 8 บ้านดงยอใต้ หมู่ที่ 7 ตำบลนาถ่อน อำเภอธาตุพนม จังหวัดนครพนม								500,000	
742. กิจกรรมขุดเจาะน้ำบาดาลเพื่อส่งเสริมอาชีพตามแนวทางปรัชญาเศรษฐกิจพอเพียงและแก้ไขปัญหาภัยแล้งและน้ำท่วมอย่างยั่งยืน แห่งที่ 9 บ้านดงยอใต้ หมู่ที่ 7 ตำบลนาถ่อน อำเภอธาตุพนม จังหวัดนครพนม								500,000	
743. กิจกรรมขุดเจาะน้ำบาดาลเพื่อส่งเสริมอาชีพตามแนวทางปรัชญาเศรษฐกิจพอเพียงและแก้ไขปัญหาภัยแล้งและน้ำท่วมอย่างยั่งยืน แห่งที่ 1 บ้านดงก้อม หมู่ที่ 8 ตำบลนาถ่อน อำเภอธาตุพนม จังหวัดนครพนม								500,000	

แผนงาน/โครงการ	ยุทธศาสตร์ชาติ /แผนแม่บทฯ	แหล่งงปม.	หน่วยดำเนินการ	พ.ศ.2566	พ.ศ. 2567	พ.ศ. 2568	พ.ศ. 2569	พ.ศ. 2570	พ.ศ. 2566 - 2570
744. กิจกรรมขุดเจาะน้ำบาดาลเพื่อส่งเสริมอาชีพตามแนวทางปรัชญาเศรษฐกิจพอเพียงและแก้ไขปัญหาภัยแล้งและน้ำท่วมอย่างยั่งยืน แห่งที่ 2 บ้านดงก้อม หมู่ที่ 8 ตำบลนาถ่อน อำเภอธาตุพนม จังหวัดนครพนม								500,000	
745. กิจกรรมขุดเจาะน้ำบาดาลเพื่อส่งเสริมอาชีพตามแนวทางปรัชญาเศรษฐกิจพอเพียงและแก้ไขปัญหาภัยแล้งและน้ำท่วมอย่างยั่งยืน แห่งที่ 4 บ้านดงป่ายูง หมู่ที่ 9 ตำบลนาถ่อน อำเภอธาตุพนม จังหวัดนครพนม								500,000	
746. กิจกรรมขุดเจาะน้ำบาดาลเพื่อส่งเสริมอาชีพตามแนวทางปรัชญาเศรษฐกิจพอเพียงและแก้ไขปัญหาภัยแล้งและน้ำท่วมอย่างยั่งยืน แห่งที่ 1 บ้านหนองหญ้าม้า หมู่ที่ 10 ตำบลนาถ่อน อำเภอธาตุพนม จังหวัดนครพนม								500,000	
747. กิจกรรมขุดเจาะน้ำบาดาลเพื่อส่งเสริมอาชีพตามแนวทางปรัชญาเศรษฐกิจพอเพียงและแก้ไขปัญหาภัยแล้งและน้ำท่วมอย่างยั่งยืน แห่งที่ 1 บ้านหนองบัวโค้ง หมู่ที่ 11 ตำบลนาถ่อน อำเภอธาตุพนม จังหวัดนครพนม								500,000	
748. กิจกรรมขุดเจาะน้ำบาดาลเพื่อส่งเสริมอาชีพตามแนวทางปรัชญาเศรษฐกิจพอเพียงและแก้ไขปัญหาภัยแล้งและน้ำท่วมอย่างยั่งยืน แห่งที่ 2 บ้านหนองบัวโค้ง หมู่ที่ 11 ตำบลนาถ่อน อำเภอธาตุพนม จังหวัดนครพนม								500,000	
749. กิจกรรมขุดเจาะน้ำบาดาลเพื่อส่งเสริมอาชีพตามแนวทางปรัชญาเศรษฐกิจพอเพียงและแก้ไขปัญหาภัยแล้งและน้ำท่วมอย่างยั่งยืน แห่งที่ 3 บ้านหนองบัวโค้ง หมู่ที่ 11 ตำบลนาถ่อน อำเภอธาตุพนม จังหวัดนครพนม								500,000	
750. กิจกรรมขุดเจาะน้ำบาดาลเพื่อส่งเสริมอาชีพตามแนวทางปรัชญาเศรษฐกิจพอเพียงและแก้ไขปัญหาภัยแล้งและน้ำท่วมอย่างยั่งยืน แห่งที่ 1 บ้านนาถ่อนเหนือ หมู่ที่ 12 ตำบลนาถ่อน อำเภอธาตุพนม จังหวัดนครพนม								500,000	
751. กิจกรรมขุดเจาะน้ำบาดาลเพื่อส่งเสริมอาชีพตามแนวทางปรัชญาเศรษฐกิจพอเพียงและแก้ไขปัญหาภัยแล้งและน้ำท่วมอย่างยั่งยืน แห่งที่ 2 บ้านนาถ่อน หมู่ที่ 14 ตำบลนาถ่อน อำเภอธาตุพนม จังหวัดนครพนม								500,000	
752. กิจกรรมขุดเจาะน้ำบาดาลเพื่อส่งเสริมอาชีพตามแนวทางปรัชญาเศรษฐกิจพอเพียงและแก้ไขปัญหาภัยแล้งและน้ำท่วมอย่างยั่งยืน แห่งที่ 3 บ้านนาถ่อน หมู่ที่ 14 ตำบลนาถ่อน อำเภอธาตุพนม จังหวัดนครพนม								500,000	
753. กิจกรรมขุดเจาะน้ำบาดาลเพื่อส่งเสริมอาชีพตามแนวทางปรัชญาเศรษฐกิจพอเพียงและแก้ไขปัญหาภัยแล้งและน้ำท่วมอย่างยั่งยืน แห่งที่ 4 บ้านนาถ่อน หมู่ที่ 14 ตำบลนาถ่อน อำเภอธาตุพนม จังหวัดนครพนม								500,000	
754. กิจกรรมขุดเจาะน้ำบาดาลเพื่อส่งเสริมอาชีพตามแนวทางปรัชญาเศรษฐกิจพอเพียงและแก้ไขปัญหาภัยแล้งและน้ำท่วมอย่างยั่งยืน แห่งที่ 5 บ้านนาถ่อน หมู่ที่ 14 ตำบลนาถ่อน อำเภอธาตุพนม จังหวัดนครพนม								500,000	

แผนงาน/โครงการ	ยุทธศาสตร์ชาติ /แผนแม่บทฯ	แหล่งงปม.	หน่วยดำเนินการ	พ.ศ.2566	พ.ศ. 2567	พ.ศ. 2568	พ.ศ. 2569	พ.ศ. 2570	พ.ศ. 2566 - 2570
755. กิจกรรมขุดเจาะน้ำบาดาลเพื่อส่งเสริมอาชีพตามแนวทางปรัชญาเศรษฐกิจพอเพียงและแก้ไขปัญหาภัยแล้งและน้ำท่วมอย่างยั่งยืน แห่งที่ 4 บ้านโนนสะอาด หมู่ที่ 8 ตำบลดอนนางหงส์ อำเภอธาตุพนม จังหวัดนครพนม								500,000	
756. กิจกรรมขุดเจาะน้ำบาดาลเพื่อส่งเสริมอาชีพตามแนวทางปรัชญาเศรษฐกิจพอเพียงและแก้ไขปัญหาภัยแล้งและน้ำท่วมอย่างยั่งยืน แห่งที่ 1 บ้านหนองเบ็ญ หมู่ที่ 9 ตำบลดอนนางหงส์ อำเภอธาตุพนม จังหวัดนครพนม								500,000	
757. กิจกรรมขุดเจาะน้ำบาดาลเพื่อส่งเสริมอาชีพตามแนวทางปรัชญาเศรษฐกิจพอเพียงและแก้ไขปัญหาภัยแล้งและน้ำท่วมอย่างยั่งยืน แห่งที่ 1 บ้านน้ำก่ำใต้ หมู่ที่ 3 ตำบลน้ำก่ำ อำเภอธาตุพนม จังหวัดนครพนม								500,000	
758. กิจกรรมขุดเจาะน้ำบาดาลเพื่อส่งเสริมอาชีพตามแนวทางปรัชญาเศรษฐกิจพอเพียงและแก้ไขปัญหาภัยแล้งและน้ำท่วมอย่างยั่งยืน แห่งที่ 2 บ้านดอนข้าวหลาม หมู่ที่ 9 ตำบลน้ำก่ำ อำเภอธาตุพนม จังหวัดนครพนม								500,000	
759. กิจกรรมขุดเจาะน้ำบาดาลเพื่อส่งเสริมอาชีพตามแนวทางปรัชญาเศรษฐกิจพอเพียงและแก้ไขปัญหาภัยแล้งและน้ำท่วมอย่างยั่งยืน แห่งที่ 3 บ้านดอนข้าวหลาม หมู่ที่ 9 ตำบลน้ำก่ำ อำเภอธาตุพนม จังหวัดนครพนม								500,000	
760. กิจกรรมขุดเจาะน้ำบาดาลเพื่อส่งเสริมอาชีพตามแนวทางปรัชญาเศรษฐกิจพอเพียงและแก้ไขปัญหาภัยแล้งและน้ำท่วมอย่างยั่งยืน แห่งที่ 1 บ้านนาคำเจริญ หมู่ที่ 13 ตำบลน้ำก่ำ อำเภอธาตุพนม จังหวัดนครพนม								500,000	
761. กิจกรรมขุดเจาะน้ำบาดาลเพื่อส่งเสริมอาชีพตามแนวทางปรัชญาเศรษฐกิจพอเพียงและแก้ไขปัญหาภัยแล้งและน้ำท่วมอย่างยั่งยืน แห่งที่ 2 บ้านนาคำเจริญ หมู่ที่ 13 ตำบลน้ำก่ำ อำเภอธาตุพนม จังหวัดนครพนม								500,000	
762. กิจกรรมขุดเจาะน้ำบาดาลเพื่อส่งเสริมอาชีพตามแนวทางปรัชญาเศรษฐกิจพอเพียงและแก้ไขปัญหาภัยแล้งและน้ำท่วมอย่างยั่งยืน แห่งที่ 3 บ้านดอนข้าวหลามเหนือ หมู่ที่ 16 ตำบลน้ำก่ำ อำเภอธาตุพนม จังหวัดนครพนม								500,000	
763. กิจกรรมขุดเจาะน้ำบาดาลเพื่อส่งเสริมอาชีพตามแนวทางปรัชญาเศรษฐกิจพอเพียงและแก้ไขปัญหาภัยแล้งและน้ำท่วมอย่างยั่งยืน แห่งที่ 1 บ้านอุ่มเหม้า หมู่ที่ 1 ตำบลอุ่มเหม้า อำเภอธาตุพนม จังหวัดนครพนม								500,000	
764. กิจกรรมขุดเจาะน้ำบาดาลเพื่อส่งเสริมอาชีพตามแนวทางปรัชญาเศรษฐกิจพอเพียงและแก้ไขปัญหาภัยแล้งและน้ำท่วมอย่างยั่งยืน แห่งที่ 2 บ้านอุ่มเหม้า หมู่ที่ 1 ตำบลอุ่มเหม้า อำเภอธาตุพนม จังหวัดนครพนม								500,000	
765. กิจกรรมขุดเจาะน้ำบาดาลเพื่อส่งเสริมอาชีพตามแนวทางปรัชญาเศรษฐกิจพอเพียงและแก้ไขปัญหาภัยแล้งและน้ำท่วมอย่างยั่งยืน แห่งที่ 1 บ้านแดนสวรรค์ หมู่ที่ 4 ตำบลอุ่มเหม้า อำเภอธาตุพนม จังหวัดนครพนม								500,000	

แผนงาน/โครงการ	ยุทธศาสตร์ชาติ /แผนแม่บทฯ	แหล่งงปม.	หน่วยดำเนินการ	พ.ศ.2566	พ.ศ. 2567	พ.ศ. 2568	พ.ศ. 2569	พ.ศ. 2570	พ.ศ. 2566 - 2570
766. กิจกรรมขุดเจาะน้ำบาดาลเพื่อส่งเสริมอาชีพตามแนวทางปรัชญาเศรษฐกิจพอเพียงและแก้ไขปัญหาภัยแล้งและน้ำท่วมอย่างยั่งยืน แห่งที่ 1 บ้านโนนงาม หมู่ที่ 5 ตำบลอุ่มเหม้า อำเภอธาตุพนม จังหวัดนครพนม								500,000	
767. กิจกรรมขุดเจาะน้ำบาดาลเพื่อส่งเสริมอาชีพตามแนวทางปรัชญาเศรษฐกิจพอเพียงและแก้ไขปัญหาภัยแล้งและน้ำท่วมอย่างยั่งยืน แห่งที่ 2 บ้านโนนงาม หมู่ที่ 5 ตำบลอุ่มเหม้า อำเภอธาตุพนม จังหวัดนครพนม								500,000	
768. กิจกรรมขุดเจาะน้ำบาดาลเพื่อส่งเสริมอาชีพตามแนวทางปรัชญาเศรษฐกิจพอเพียงและแก้ไขปัญหาภัยแล้งและน้ำท่วมอย่างยั่งยืน แห่งที่ 3 บ้านโนนงาม หมู่ที่ 5 ตำบลอุ่มเหม้า อำเภอธาตุพนม จังหวัดนครพนม								500,000	
769. กิจกรรมขุดเจาะน้ำบาดาลเพื่อส่งเสริมอาชีพตามแนวทางปรัชญาเศรษฐกิจพอเพียงและแก้ไขปัญหาภัยแล้งและน้ำท่วมอย่างยั่งยืน แห่งที่ 1 บ้านขอนขว้างใหญ่ หมู่ที่ 4 ตำบลนาหนาด อำเภอธาตุพนม จังหวัดนครพนม								500,000	
770. กิจกรรมขุดเจาะน้ำบาดาลเพื่อส่งเสริมอาชีพตามแนวทางปรัชญาเศรษฐกิจพอเพียงและแก้ไขปัญหาภัยแล้งและน้ำท่วมอย่างยั่งยืน แห่งที่ 1 บ้านขอนขว้างน้อย หมู่ที่ 5 ตำบลนาหนาด อำเภอธาตุพนม จังหวัดนครพนม								500,000	
771. กิจกรรมขุดเจาะน้ำบาดาลเพื่อส่งเสริมอาชีพตามแนวทางปรัชญาเศรษฐกิจพอเพียงและแก้ไขปัญหาภัยแล้งและน้ำท่วมอย่างยั่งยืน แห่งที่ 2 บ้านขอนขว้างน้อย หมู่ที่ 5 ตำบลนาหนาด อำเภอธาตุพนม จังหวัดนครพนม								500,000	
772. กิจกรรมขุดเจาะน้ำบาดาลเพื่อส่งเสริมอาชีพตามแนวทางปรัชญาเศรษฐกิจพอเพียงและแก้ไขปัญหาภัยแล้งและน้ำท่วมอย่างยั่งยืน แห่งที่ 3 บ้านขอนขว้างน้อย หมู่ที่ 5 ตำบลนาหนาด อำเภอธาตุพนม จังหวัดนครพนม								500,000	
773. กิจกรรมขุดเจาะน้ำบาดาลเพื่อส่งเสริมอาชีพตามแนวทางปรัชญาเศรษฐกิจพอเพียงและแก้ไขปัญหาภัยแล้งและน้ำท่วมอย่างยั่งยืน แห่งที่ 4 บ้านขอนขว้างน้อย หมู่ที่ 5 ตำบลนาหนาด อำเภอธาตุพนม จังหวัดนครพนม								500,000	
774. กิจกรรมขุดเจาะน้ำบาดาลเพื่อส่งเสริมอาชีพตามแนวทางปรัชญาเศรษฐกิจพอเพียงและแก้ไขปัญหาภัยแล้งและน้ำท่วมอย่างยั่งยืน แห่งที่ 1 บ้านคำชะอี หมู่ที่ 8 ตำบลนาหนาด อำเภอธาตุพนม จังหวัดนครพนม								500,000	
775. กิจกรรมขุดเจาะน้ำบาดาลเพื่อส่งเสริมอาชีพตามแนวทางปรัชญาเศรษฐกิจพอเพียงและแก้ไขปัญหาภัยแล้งและน้ำท่วมอย่างยั่งยืน แห่งที่ 2 บ้านคำชะอี หมู่ที่ 8 ตำบลนาหนาด อำเภอธาตุพนม จังหวัดนครพนม								500,000	
776. กิจกรรมขุดเจาะน้ำบาดาลเพื่อส่งเสริมอาชีพตามแนวทางปรัชญาเศรษฐกิจพอเพียงและแก้ไขปัญหาภัยแล้งและน้ำท่วมอย่างยั่งยืน แห่งที่ 3 บ้านคำชะอี หมู่ที่ 8 ตำบลนาหนาด อำเภอธาตุพนม จังหวัดนครพนม								500,000	

แผนงาน/โครงการ	ยุทธศาสตร์ชาติ /แผนแม่บทฯ	แหล่งงปม.	หน่วยดำเนินการ	พ.ศ.2566	พ.ศ. 2567	พ.ศ. 2568	พ.ศ. 2569	พ.ศ. 2570	พ.ศ. 2566 - 2570
777. กิจกรรมขุดเจาะน้ำบาดาลเพื่อส่งเสริมอาชีพตามแนวทางปรัชญาเศรษฐกิจพอเพียงและแก้ไขปัญหาภัยแล้งและน้ำท่วมอย่างยั่งยืน แห่งที่ 4 บ้านคำชะอี หมู่ที่ 8 ตำบลนาหนาด อำเภอธาตุพนม จังหวัดนครพนม								500,000	
778. กิจกรรมขุดเจาะน้ำบาดาลเพื่อส่งเสริมอาชีพตามแนวทางปรัชญาเศรษฐกิจพอเพียงและแก้ไขปัญหาภัยแล้งและน้ำท่วมอย่างยั่งยืน แห่งที่ 1 บ้านโพนทอง หมู่ที่ 9 ตำบลนาหนาด อำเภอธาตุพนม จังหวัดนครพนม								500,000	
779. กิจกรรมขุดเจาะน้ำบาดาลเพื่อส่งเสริมอาชีพตามแนวทางปรัชญาเศรษฐกิจพอเพียงและแก้ไขปัญหาภัยแล้งและน้ำท่วมอย่างยั่งยืน แห่งที่ 2 บ้านโพนทอง หมู่ที่ 9 ตำบลนาหนาด อำเภอธาตุพนม จังหวัดนครพนม								500,000	
780. กิจกรรมขุดเจาะน้ำบาดาลเพื่อส่งเสริมอาชีพตามแนวทางปรัชญาเศรษฐกิจพอเพียงและแก้ไขปัญหาภัยแล้งและน้ำท่วมอย่างยั่งยืน แห่งที่ 3 บ้านโพนทอง หมู่ที่ 9 ตำบลนาหนาด อำเภอธาตุพนม จังหวัดนครพนม								500,000	
781. กิจกรรมขุดเจาะน้ำบาดาลเพื่อส่งเสริมอาชีพตามแนวทางปรัชญาเศรษฐกิจพอเพียงและแก้ไขปัญหาภัยแล้งและน้ำท่วมอย่างยั่งยืน แห่งที่ 1 บ้านกุดฉิมพัฒนา หมู่ที่ 2 ตำบลกุดฉิม อำเภอธาตุพนม จังหวัดนครพนม								500,000	
782. กิจกรรมขุดเจาะน้ำบาดาลเพื่อส่งเสริมอาชีพตามแนวทางปรัชญาเศรษฐกิจพอเพียงและแก้ไขปัญหาภัยแล้งและน้ำท่วมอย่างยั่งยืน แห่งที่ 1 บ้านสร้างแห่ทุ่ง หมู่ที่ 3 ตำบลกุดฉิม อำเภอธาตุพนม จังหวัดนครพนม								500,000	
783. กิจกรรมขุดเจาะน้ำบาดาลเพื่อส่งเสริมอาชีพตามแนวทางปรัชญาเศรษฐกิจพอเพียงและแก้ไขปัญหาภัยแล้งและน้ำท่วมอย่างยั่งยืน แห่งที่ 1 บ้านแสนพันทุ่ง หมู่ที่ 4 ตำบลกุดฉิม อำเภอธาตุพนม จังหวัดนครพนม								500,000	
784. กิจกรรมขุดเจาะน้ำบาดาลเพื่อส่งเสริมอาชีพตามแนวทางปรัชญาเศรษฐกิจพอเพียงและแก้ไขปัญหาภัยแล้งและน้ำท่วมอย่างยั่งยืน แห่งที่ 2 บ้านแสนพันทุ่ง หมู่ที่ 4 ตำบลกุดฉิม อำเภอธาตุพนม จังหวัดนครพนม								500,000	
785. กิจกรรมขุดเจาะน้ำบาดาลเพื่อส่งเสริมอาชีพตามแนวทางปรัชญาเศรษฐกิจพอเพียงและแก้ไขปัญหาภัยแล้งและน้ำท่วมอย่างยั่งยืน แห่งที่ 1 บ้านกุดฉิมน้อย หมู่ที่ 5 ตำบลกุดฉิม อำเภอธาตุพนม จังหวัดนครพนม								500,000	
786. กิจกรรมขุดเจาะน้ำบาดาลเพื่อส่งเสริมอาชีพตามแนวทางปรัชญาเศรษฐกิจพอเพียงและแก้ไขปัญหาภัยแล้งและน้ำท่วมอย่างยั่งยืน แห่งที่ 2 บ้านกุดฉิมน้อย หมู่ที่ 5 ตำบลกุดฉิม อำเภอธาตุพนม จังหวัดนครพนม								500,000	
787. กิจกรรมขุดเจาะน้ำบาดาลเพื่อส่งเสริมอาชีพตามแนวทางปรัชญาเศรษฐกิจพอเพียงและแก้ไขปัญหาภัยแล้งและน้ำท่วมอย่างยั่งยืน แห่งที่ 1 บ้านกุดฉิม หมู่ที่ 6 ตำบลกุดฉิม อำเภอธาตุพนม จังหวัดนครพนม								500,000	
788. กิจกรรมขุดเจาะน้ำบาดาลเพื่อส่งเสริมอาชีพตามแนวทางปรัชญาเศรษฐกิจพอเพียงและแก้ไขปัญหาภัยแล้งและน้ำท่วมอย่างยั่งยืน แห่งที่ 1 บ้านหัวบึงทุ่ง หมู่ที่ 3 ตำบลธาตุพนมเหนือ อำเภอธาตุพนม จังหวัดนครพนม								500,000	

แผนงาน/โครงการ	ยุทธศาสตร์ชาติ /แผนแม่บทฯ	แหล่งงปม.	หน่วยดำเนินการ	พ.ศ.2566	พ.ศ. 2567	พ.ศ. 2568	พ.ศ. 2569	พ.ศ. 2570	พ.ศ. 2566 - 2570
789. กิจกรรมขุดเจาะน้ำบาดาลเพื่อส่งเสริมอาชีพตามแนวทางปรัชญาเศรษฐกิจพอเพียงและแก้ไขปัญหาภัยแล้งและน้ำท่วมอย่างยั่งยืน แห่งที่ 2 บ้านหัวบึงทุ่ง หมู่ที่ 3 ตำบลธาตุพนมเหนือ อำเภอธาตุพนม จังหวัดนครพนม								500,000	
790. กิจกรรมขุดเจาะน้ำบาดาลเพื่อส่งเสริมอาชีพตามแนวทางปรัชญาเศรษฐกิจพอเพียงและแก้ไขปัญหาภัยแล้งและน้ำท่วมอย่างยั่งยืน แห่งที่ 1 บ้านดอนแดง หมู่ที่ 8 ตำบลธาตุพนมเหนือ อำเภอธาตุพนม จังหวัดนครพนม								500,000	
791. กิจกรรมขุดเจาะน้ำบาดาลเพื่อส่งเสริมอาชีพตามแนวทางปรัชญาเศรษฐกิจพอเพียงและแก้ไขปัญหาภัยแล้งและน้ำท่วมอย่างยั่งยืน แห่งที่ 2 บ้านดอนแดง หมู่ที่ 8 ตำบลธาตุพนมเหนือ อำเภอธาตุพนม จังหวัดนครพนม								500,000	
792. กิจกรรมขุดเจาะน้ำบาดาลเพื่อส่งเสริมอาชีพตามแนวทางปรัชญาเศรษฐกิจพอเพียงและแก้ไขปัญหาภัยแล้งและน้ำท่วมอย่างยั่งยืน แห่งที่ 3 บ้านดอนแดง หมู่ที่ 8 ตำบลธาตุพนมเหนือ อำเภอธาตุพนม จังหวัดนครพนม								500,000	
793. กิจกรรมขุดเจาะน้ำบาดาลเพื่อส่งเสริมอาชีพตามแนวทางปรัชญาเศรษฐกิจพอเพียงและแก้ไขปัญหาภัยแล้งและน้ำท่วมอย่างยั่งยืน แห่งที่ 4 บ้านดอนแดง หมู่ที่ 8 ตำบลธาตุพนมเหนือ อำเภอธาตุพนม จังหวัดนครพนม								500,000	
794. กิจกรรมขุดเจาะน้ำบาดาลเพื่อส่งเสริมอาชีพตามแนวทางปรัชญาเศรษฐกิจพอเพียงและแก้ไขปัญหาภัยแล้งและน้ำท่วมอย่างยั่งยืน แห่งที่ 1 บ้านต้นแหน หมู่ที่ 1 ตำบลนาแก อำเภอนาแก จังหวัดนครพนม								500,000	
795. กิจกรรมขุดเจาะน้ำบาดาลเพื่อส่งเสริมอาชีพตามแนวทางปรัชญาเศรษฐกิจพอเพียงและแก้ไขปัญหาภัยแล้งและน้ำท่วมอย่างยั่งยืน แห่งที่ 1 บ้านโคกสะอาด หมู่ที่ 2 ตำบลนาแก อำเภอนาแก จังหวัดนครพนม								500,000	
796. กิจกรรมขุดเจาะน้ำบาดาลเพื่อส่งเสริมอาชีพตามแนวทางปรัชญาเศรษฐกิจพอเพียงและแก้ไขปัญหาภัยแล้งและน้ำท่วมอย่างยั่งยืน แห่งที่ 2 บ้านโคกสะอาด หมู่ที่ 2 ตำบลนาแก อำเภอนาแก จังหวัดนครพนม								500,000	
797. กิจกรรมขุดเจาะน้ำบาดาลเพื่อส่งเสริมอาชีพตามแนวทางปรัชญาเศรษฐกิจพอเพียงและแก้ไขปัญหาภัยแล้งและน้ำท่วมอย่างยั่งยืน แห่งที่ 3 บ้านโคกสะอาด หมู่ที่ 2 ตำบลนาแก อำเภอนาแก จังหวัดนครพนม								500,000	
798. กิจกรรมขุดเจาะน้ำบาดาลเพื่อส่งเสริมอาชีพตามแนวทางปรัชญาเศรษฐกิจพอเพียงและแก้ไขปัญหาภัยแล้งและน้ำท่วมอย่างยั่งยืน แห่งที่ 4 บ้านโคกสะอาด หมู่ที่ 2 ตำบลนาแก อำเภอนาแก จังหวัดนครพนม								500,000	
799. กิจกรรมขุดเจาะน้ำบาดาลเพื่อส่งเสริมอาชีพตามแนวทางปรัชญาเศรษฐกิจพอเพียงและแก้ไขปัญหาภัยแล้งและน้ำท่วมอย่างยั่งยืน แห่งที่ 1 บ้านนาแก หมู่ที่ 4 ตำบลนาแก อำเภอนาแก จังหวัดนครพนม								500,000	
800. กิจกรรมขุดเจาะน้ำบาดาลเพื่อส่งเสริมอาชีพตามแนวทางปรัชญาเศรษฐกิจพอเพียงและแก้ไขปัญหาภัยแล้งและน้ำท่วมอย่างยั่งยืน แห่งที่ 1 บ้านนาปังครอง หมู่ที่ 6 ตำบลนาแก อำเภอนาแก จังหวัดนครพนม								500,000	

แผนงาน/โครงการ	ยุทธศาสตร์ชาติ /แผนแม่บทฯ	แหล่งงปม.	หน่วยดำเนินการ	พ.ศ.2566	พ.ศ. 2567	พ.ศ. 2568	พ.ศ. 2569	พ.ศ. 2570	พ.ศ. 2566 - 2570
801. กิจกรรมโครงการขุดเจาะน้ำบาดาลเพื่อส่งเสริมอาชีพตามแนวทางปรัชญาเศรษฐกิจพอเพียงและแก้ไขปัญหาภัยแล้งและน้ำท่วมอย่างยั่งยืน แห่งที่ 2 บ้านนาป่งครอง หมู่ที่ 6 ตำบลนาแก อำเภอนาแก จังหวัดนครพนม								500,000	
802. กิจกรรมขุดเจาะน้ำบาดาลเพื่อส่งเสริมอาชีพตามแนวทางปรัชญาเศรษฐกิจพอเพียงและแก้ไขปัญหาภัยแล้งและน้ำท่วมอย่างยั่งยืน แห่งที่ 2 บ้านสร้างติ้ว หมู่ที่ 7 ตำบลนาแก อำเภอนาแก จังหวัดนครพนม								500,000	
803. กิจกรรมขุดเจาะน้ำบาดาลเพื่อส่งเสริมอาชีพตามแนวทางปรัชญาเศรษฐกิจพอเพียงและแก้ไขปัญหาภัยแล้งและน้ำท่วมอย่างยั่งยืน แห่งที่ 1 บ้านโพนแดง หมู่ที่ 8 ตำบลนาแก อำเภอนาแก จังหวัดนครพนม								500,000	
804. กิจกรรมขุดเจาะน้ำบาดาลเพื่อส่งเสริมอาชีพตามแนวทางปรัชญาเศรษฐกิจพอเพียงและแก้ไขปัญหาภัยแล้งและน้ำท่วมอย่างยั่งยืน แห่งที่ 1 บ้านแก้งน้อย หมู่ที่ 10 ตำบลนาแก อำเภอนาแก จังหวัดนครพนม								500,000	
805. กิจกรรมขุดเจาะน้ำบาดาลเพื่อส่งเสริมอาชีพตามแนวทางปรัชญาเศรษฐกิจพอเพียงและแก้ไขปัญหาภัยแล้งและน้ำท่วมอย่างยั่งยืน แห่งที่ 2 บ้านแก้งน้อย หมู่ที่ 10 ตำบลนาแก อำเภอนาแก จังหวัดนครพนม								500,000	
806. กิจกรรมขุดเจาะน้ำบาดาลเพื่อส่งเสริมอาชีพตามแนวทางปรัชญาเศรษฐกิจพอเพียงและแก้ไขปัญหาภัยแล้งและน้ำท่วมอย่างยั่งยืน แห่งที่ 1 บ้านดอนสาวดอย หมู่ที่ 12 ตำบลนาแก อำเภอนาแก จังหวัดนครพนม								500,000	
807. กิจกรรมขุดเจาะน้ำบาดาลเพื่อส่งเสริมอาชีพตามแนวทางปรัชญาเศรษฐกิจพอเพียงและแก้ไขปัญหาภัยแล้งและน้ำท่วมอย่างยั่งยืน แห่งที่ 2 บ้านดอนสาวดอย หมู่ที่ 12 ตำบลนาแก อำเภอนาแก จังหวัดนครพนม								500,000	
808. กิจกรรมขุดเจาะน้ำบาดาลเพื่อส่งเสริมอาชีพตามแนวทางปรัชญาเศรษฐกิจพอเพียงและแก้ไขปัญหาภัยแล้งและน้ำท่วมอย่างยั่งยืน แห่งที่ 1 บ้านพระซองเหนือ หมู่ที่ 3 ตำบลพระซอง อำเภอนาแก จังหวัดนครพนม								500,000	
809. กิจกรรมขุดเจาะน้ำบาดาลเพื่อส่งเสริมอาชีพตามแนวทางปรัชญาเศรษฐกิจพอเพียงและแก้ไขปัญหาภัยแล้งและน้ำท่วมอย่างยั่งยืน แห่งที่ 1 บ้านพระซองน้อย หมู่ที่ 4 ตำบลพระซอง อำเภอนาแก จังหวัดนครพนม								500,000	
810. กิจกรรมขุดเจาะน้ำบาดาลเพื่อส่งเสริมอาชีพตามแนวทางปรัชญาเศรษฐกิจพอเพียงและแก้ไขปัญหาภัยแล้งและน้ำท่วมอย่างยั่งยืน แห่งที่ 2 บ้านพระซองน้อย หมู่ที่ 4 ตำบลพระซอง อำเภอนาแก จังหวัดนครพนม								500,000	
811. กิจกรรมขุดเจาะน้ำบาดาลเพื่อส่งเสริมอาชีพตามแนวทางปรัชญาเศรษฐกิจพอเพียงและแก้ไขปัญหาภัยแล้งและน้ำท่วมอย่างยั่งยืน แห่งที่ 1 บ้านนาสีนวล หมู่ที่ 5 ตำบลพระซอง อำเภอนาแก จังหวัดนครพนม								500,000	
812. กิจกรรมขุดเจาะน้ำบาดาลเพื่อส่งเสริมอาชีพตามแนวทางปรัชญาเศรษฐกิจพอเพียงและแก้ไขปัญหาภัยแล้งและน้ำท่วมอย่างยั่งยืน แห่งที่ 2 บ้านนาเหนือ หมู่ที่ 6 ตำบลพระซอง อำเภอนาแก จังหวัดนครพนม								500,000	
813. กิจกรรมขุดเจาะน้ำบาดาลเพื่อส่งเสริมอาชีพตามแนวทางปรัชญาเศรษฐกิจพอเพียงและแก้ไขปัญหาภัยแล้งและน้ำท่วมอย่างยั่งยืน แห่งที่ 1 บ้านดงติ้ว หมู่ที่ 7 ตำบลพระซอง อำเภอนาแก จังหวัดนครพนม								500,000	

แผนงาน/โครงการ	ยุทธศาสตร์ชาติ /แผนแม่บทฯ	แหล่งงปม.	หน่วยดำเนินการ	พ.ศ.2566	พ.ศ. 2567	พ.ศ. 2568	พ.ศ. 2569	พ.ศ. 2570	พ.ศ. 2566 - 2570
814. กิจกรรมขุดเจาะน้ำบาดาลเพื่อส่งเสริมอาชีพตามแนวทางปรัชญาเศรษฐกิจพอเพียงและแก้ไขปัญหาภัยแล้งและน้ำท่วมอย่างยั่งยืน แห่งที่ 1 บ้านบ่อดอกซ้อน หมู่ที่ 8 ตำบลพระซอง อำเภอนาแก จังหวัดนครพนม								500,000	
815. กิจกรรมขุดเจาะน้ำบาดาลเพื่อส่งเสริมอาชีพตามแนวทางปรัชญาเศรษฐกิจพอเพียงและแก้ไขปัญหาภัยแล้งและน้ำท่วมอย่างยั่งยืน แห่งที่ 2 บ้านบ่อดอกซ้อน หมู่ที่ 8 ตำบลพระซอง อำเภอนาแก จังหวัดนครพนม								500,000	
816. กิจกรรมขุดเจาะน้ำบาดาลเพื่อส่งเสริมอาชีพตามแนวทางปรัชญาเศรษฐกิจพอเพียงและแก้ไขปัญหาภัยแล้งและน้ำท่วมอย่างยั่งยืน แห่งที่ 1 บ้านท่าเจริญ หมู่ที่ 13 ตำบลพระซอง อำเภอนาแก จังหวัดนครพนม								500,000	
817. กิจกรรมขุดเจาะน้ำบาดาลเพื่อส่งเสริมอาชีพตามแนวทางปรัชญาเศรษฐกิจพอเพียงและแก้ไขปัญหาภัยแล้งและน้ำท่วมอย่างยั่งยืน แห่งที่ 3 บ้านนาทุ่งทอง หมู่ที่ 16 ตำบลพระซอง อำเภอนาแก จังหวัดนครพนม								500,000	
818. กิจกรรมขุดเจาะน้ำบาดาลเพื่อส่งเสริมอาชีพตามแนวทางปรัชญาเศรษฐกิจพอเพียงและแก้ไขปัญหาภัยแล้งและน้ำท่วมอย่างยั่งยืน แห่งที่ 1 บ้านหนองกุง หมู่ที่ 5 ตำบลหนองสังข์ อำเภอนาแก จังหวัดนครพนม								500,000	
819. กิจกรรมขุดเจาะน้ำบาดาลเพื่อส่งเสริมอาชีพตามแนวทางปรัชญาเศรษฐกิจพอเพียงและแก้ไขปัญหาภัยแล้งและน้ำท่วมอย่างยั่งยืน แห่งที่ 1 บ้านส้มป่อย หมู่ที่ 6 ตำบลหนองสังข์ อำเภอนาแก จังหวัดนครพนม								500,000	
820. กิจกรรมขุดเจาะน้ำบาดาลเพื่อส่งเสริมอาชีพตามแนวทางปรัชญาเศรษฐกิจพอเพียงและแก้ไขปัญหาภัยแล้งและน้ำท่วมอย่างยั่งยืน แห่งที่ 1 บ้านหนองสังข์ หมู่ที่ 8 ตำบลหนองสังข์ อำเภอนาแก จังหวัดนครพนม								500,000	
821. กิจกรรมขุดเจาะน้ำบาดาลเพื่อส่งเสริมอาชีพตามแนวทางปรัชญาเศรษฐกิจพอเพียงและแก้ไขปัญหาภัยแล้งและน้ำท่วมอย่างยั่งยืน แห่งที่ 2 บ้านหนองสังข์ใต้ หมู่ที่ 10 ตำบลหนองสังข์ อำเภอนาแก จังหวัดนครพนม								500,000	
822. กิจกรรมขุดเจาะน้ำบาดาลเพื่อส่งเสริมอาชีพตามแนวทางปรัชญาเศรษฐกิจพอเพียงและแก้ไขปัญหาภัยแล้งและน้ำท่วมอย่างยั่งยืน แห่งที่ 1 บ้านหนองหอยน้อย หมู่ที่ 1 ตำบลนาคู่ อำเภอนาแก จังหวัดนครพนม								500,000	
823. กิจกรรมขุดเจาะน้ำบาดาลเพื่อส่งเสริมอาชีพตามแนวทางปรัชญาเศรษฐกิจพอเพียงและแก้ไขปัญหาภัยแล้งและน้ำท่วมอย่างยั่งยืน แห่งที่ 1 บ้านนาคู่กลาง หมู่ที่ 2 ตำบลนาคู่ อำเภอนาแก จังหวัดนครพนม								500,000	
824. กิจกรรมขุดเจาะน้ำบาดาลเพื่อส่งเสริมอาชีพตามแนวทางปรัชญาเศรษฐกิจพอเพียงและแก้ไขปัญหาภัยแล้งและน้ำท่วมอย่างยั่งยืน แห่งที่ 1 บ้านแขนนาง หมู่ที่ 4 ตำบลนาคู่ อำเภอนาแก จังหวัดนครพนม								500,000	
825. กิจกรรมขุดเจาะน้ำบาดาลเพื่อส่งเสริมอาชีพตามแนวทางปรัชญาเศรษฐกิจพอเพียงและแก้ไขปัญหาภัยแล้งและน้ำท่วมอย่างยั่งยืน แห่งที่ 2 บ้านนาฉันทะ หมู่ที่ 5 ตำบลนาคู่ อำเภอนาแก จังหวัดนครพนม								500,000	
826. กิจกรรมขุดเจาะน้ำบาดาลเพื่อส่งเสริมอาชีพตามแนวทางปรัชญาเศรษฐกิจพอเพียงและแก้ไขปัญหาภัยแล้งและน้ำท่วมอย่างยั่งยืน แห่งที่ 2 บ้านนาคู่เหนือ หมู่ที่ 8 ตำบลนาคู่ อำเภอนาแก จังหวัดนครพนม								500,000	

แผนงาน/โครงการ	ยุทธศาสตร์ชาติ /แผนแม่บทฯ	แหล่งงปม.	หน่วยดำเนินการ	พ.ศ.2566	พ.ศ. 2567	พ.ศ. 2568	พ.ศ. 2569	พ.ศ. 2570	พ.ศ. 2566 - 2570
827. กิจกรรมขุดเจาะน้ำบาดาลเพื่อส่งเสริมอาชีพตามแนวทางปรัชญาเศรษฐกิจพอเพียงและแก้ไขปัญหาภัยแล้งและน้ำท่วมอย่างยั่งยืน แห่งที่ 1 บ้านนาคู่น้อย หมู่ที่ 9 ตำบลนาคู่ อำเภอนาแก จังหวัดนครพนม								500,000	
828. กิจกรรมขุดเจาะน้ำบาดาลเพื่อส่งเสริมอาชีพตามแนวทางปรัชญาเศรษฐกิจพอเพียงและแก้ไขปัญหาภัยแล้งและน้ำท่วมอย่างยั่งยืน แห่งที่ 2 บ้านนาคู่น้อย หมู่ที่ 9 ตำบลนาคู่ อำเภอนาแก จังหวัดนครพนม								500,000	
829. กิจกรรมขุดเจาะน้ำบาดาลเพื่อส่งเสริมอาชีพตามแนวทางปรัชญาเศรษฐกิจพอเพียงและแก้ไขปัญหาภัยแล้งและน้ำท่วมอย่างยั่งยืน แห่งที่ 1 บ้านปากบัง หมู่ที่ 2 ตำบลพิมาน อำเภอนาแก จังหวัดนครพนม								500,000	
830. กิจกรรมขุดเจาะน้ำบาดาลเพื่อส่งเสริมอาชีพตามแนวทางปรัชญาเศรษฐกิจพอเพียงและแก้ไขปัญหาภัยแล้งและน้ำท่วมอย่างยั่งยืน แห่งที่ 2 บ้านปากบัง หมู่ที่ 2 ตำบลพิมาน อำเภอนาแก จังหวัดนครพนม								500,000	
831. กิจกรรมขุดเจาะน้ำบาดาลเพื่อส่งเสริมอาชีพตามแนวทางปรัชญาเศรษฐกิจพอเพียงและแก้ไขปัญหาภัยแล้งและน้ำท่วมอย่างยั่งยืน แห่งที่ 1 บ้านจอมมณี หมู่ที่ 4 ตำบลพิมาน อำเภอนาแก จังหวัดนครพนม								500,000	
832. กิจกรรมขุดเจาะน้ำบาดาลเพื่อส่งเสริมอาชีพตามแนวทางปรัชญาเศรษฐกิจพอเพียงและแก้ไขปัญหาภัยแล้งและน้ำท่วมอย่างยั่งยืน แห่งที่ 2 บ้านจอมมณี หมู่ที่ 4 ตำบลพิมาน อำเภอนาแก จังหวัดนครพนม								500,000	
833. กิจกรรมขุดเจาะน้ำบาดาลเพื่อส่งเสริมอาชีพตามแนวทางปรัชญาเศรษฐกิจพอเพียงและแก้ไขปัญหาภัยแล้งและน้ำท่วมอย่างยั่งยืน แห่งที่ 2 บ้านแสงสว่าง หมู่ที่ 5 ตำบลพิมาน อำเภอนาแก จังหวัดนครพนม								500,000	
834. กิจกรรมขุดเจาะน้ำบาดาลเพื่อส่งเสริมอาชีพตามแนวทางปรัชญาเศรษฐกิจพอเพียงและแก้ไขปัญหาภัยแล้งและน้ำท่วมอย่างยั่งยืน แห่งที่ 1 บ้านดอนพัฒนา หมู่ที่ 6 ตำบลพิมาน อำเภอนาแก จังหวัดนครพนม								500,000	
835. กิจกรรมขุดเจาะน้ำบาดาลเพื่อส่งเสริมอาชีพตามแนวทางปรัชญาเศรษฐกิจพอเพียงและแก้ไขปัญหาภัยแล้งและน้ำท่วมอย่างยั่งยืน แห่งที่ 2 บ้านดอนพัฒนา หมู่ที่ 6 ตำบลพิมาน อำเภอนาแก จังหวัดนครพนม								500,000	
836. กิจกรรมขุดเจาะน้ำบาดาลเพื่อส่งเสริมอาชีพตามแนวทางปรัชญาเศรษฐกิจพอเพียงและแก้ไขปัญหาภัยแล้งและน้ำท่วมอย่างยั่งยืน แห่งที่ 3 บ้านดอนพัฒนา หมู่ที่ 6 ตำบลพิมาน อำเภอนาแก จังหวัดนครพนม								500,000	
837. กิจกรรมขุดเจาะน้ำบาดาลเพื่อส่งเสริมอาชีพตามแนวทางปรัชญาเศรษฐกิจพอเพียงและแก้ไขปัญหาภัยแล้งและน้ำท่วมอย่างยั่งยืน แห่งที่ 4 บ้านดอนพัฒนา หมู่ที่ 6 ตำบลพิมาน อำเภอนาแก จังหวัดนครพนม								500,000	
838. กิจกรรมขุดเจาะน้ำบาดาลเพื่อส่งเสริมอาชีพตามแนวทางปรัชญาเศรษฐกิจพอเพียงและแก้ไขปัญหาภัยแล้งและน้ำท่วมอย่างยั่งยืน แห่งที่ 1 บ้านสุขเกษม หมู่ที่ 7 ตำบลพิมาน อำเภอนาแก จังหวัดนครพนม								500,000	
839. กิจกรรมขุดเจาะน้ำบาดาลเพื่อส่งเสริมอาชีพตามแนวทางปรัชญาเศรษฐกิจพอเพียงและแก้ไขปัญหาภัยแล้งและน้ำท่วมอย่างยั่งยืน แห่งที่ 1 บ้านพิมานท่า หมู่ที่ 8 ตำบลพิมาน อำเภอนาแก จังหวัดนครพนม								500,000	
840. กิจกรรมขุดเจาะน้ำบาดาลเพื่อส่งเสริมอาชีพตามแนวทางปรัชญาเศรษฐกิจพอเพียงและแก้ไขปัญหาภัยแล้งและน้ำท่วมอย่างยั่งยืน แห่งที่ 2 บ้านดงน้อย หมู่ที่ 9 ตำบลพิมาน อำเภอนาแก จังหวัดนครพนม								500,000	
841. กิจกรรมขุดเจาะน้ำบาดาลเพื่อส่งเสริมอาชีพตามแนวทางปรัชญาเศรษฐกิจพอเพียงและแก้ไขปัญหาภัยแล้งและน้ำท่วมอย่างยั่งยืน แห่งที่ 3 บ้านดงน้อย หมู่ที่ 9 ตำบลพิมาน อำเภอนาแก จังหวัดนครพนม								500,000	

แผนงาน/โครงการ	ยุทธศาสตร์ชาติ /แผนแม่บทฯ	แหล่งงปม.	หน่วยดำเนินการ	พ.ศ.2566	พ.ศ. 2567	พ.ศ. 2568	พ.ศ. 2569	พ.ศ. 2570	พ.ศ. 2566 - 2570
842. กิจกรรมขุดเจาะน้ำบาดาลเพื่อส่งเสริมอาชีพตามแนวทางปรัชญาเศรษฐกิจพอเพียงและแก้ไขปัญหาภัยแล้งและน้ำท่วมอย่างยั่งยืน แห่งที่ 1 บ้านคลองเจริญ หมู่ที่ 10 ตำบลพิมาน อำเภอนาแก จังหวัดนครพนม								500,000	
843. กิจกรรมขุดเจาะน้ำบาดาลเพื่อส่งเสริมอาชีพตามแนวทางปรัชญาเศรษฐกิจพอเพียงและแก้ไขปัญหาภัยแล้งและน้ำท่วมอย่างยั่งยืน แห่งที่ 2 บ้านคลองเจริญ หมู่ที่ 10 ตำบลพิมาน อำเภอนาแก จังหวัดนครพนม								500,000	
844. กิจกรรมขุดเจาะน้ำบาดาลเพื่อส่งเสริมอาชีพตามแนวทางปรัชญาเศรษฐกิจพอเพียงและแก้ไขปัญหาภัยแล้งและน้ำท่วมอย่างยั่งยืน แห่งที่ 2 บ้านสุขเกษม หมู่ที่ 11 ตำบลพิมาน อำเภอนาแก จังหวัดนครพนม								500,000	
845. กิจกรรมขุดเจาะน้ำบาดาลเพื่อส่งเสริมอาชีพตามแนวทางปรัชญาเศรษฐกิจพอเพียงและแก้ไขปัญหาภัยแล้งและน้ำท่วมอย่างยั่งยืน แห่งที่ 1 บ้านพุ่มแก หมู่ที่ 1 ตำบลพุ่มแก อำเภอนาแก จังหวัดนครพนม								500,000	
846. กิจกรรมขุดเจาะน้ำบาดาลเพื่อส่งเสริมอาชีพตามแนวทางปรัชญาเศรษฐกิจพอเพียงและแก้ไขปัญหาภัยแล้งและน้ำท่วมอย่างยั่งยืน แห่งที่ 1 บ้านพุ่มแก หมู่ที่ 2 ตำบลพุ่มแก อำเภอนาแก จังหวัดนครพนม								500,000	
847. กิจกรรมขุดเจาะน้ำบาดาลเพื่อส่งเสริมอาชีพตามแนวทางปรัชญาเศรษฐกิจพอเพียงและแก้ไขปัญหาภัยแล้งและน้ำท่วมอย่างยั่งยืน แห่งที่ 1 บ้านหนองหอยใหญ่ หมู่ที่ 4 ตำบลพุ่มแก อำเภอนาแก จังหวัดนครพนม								500,000	
848. กิจกรรมขุดเจาะน้ำบาดาลเพื่อส่งเสริมอาชีพตามแนวทางปรัชญาเศรษฐกิจพอเพียงและแก้ไขปัญหาภัยแล้งและน้ำท่วมอย่างยั่งยืน แห่งที่ 2 บ้านนางเลิศ หมู่ที่ 6 ตำบลพุ่มแก อำเภอนาแก จังหวัดนครพนม								500,000	
849. กิจกรรมขุดเจาะน้ำบาดาลเพื่อส่งเสริมอาชีพตามแนวทางปรัชญาเศรษฐกิจพอเพียงและแก้ไขปัญหาภัยแล้งและน้ำท่วมอย่างยั่งยืน แห่งที่ 3 บ้านนางเลิศ หมู่ที่ 6 ตำบลพุ่มแก อำเภอนาแก จังหวัดนครพนม								500,000	
850. กิจกรรมขุดเจาะน้ำบาดาลเพื่อส่งเสริมอาชีพตามแนวทางปรัชญาเศรษฐกิจพอเพียงและแก้ไขปัญหาภัยแล้งและน้ำท่วมอย่างยั่งยืน แห่งที่ 4 บ้านนางเลิศ หมู่ที่ 6 ตำบลพุ่มแก อำเภอนาแก จังหวัดนครพนม								500,000	
851. กิจกรรมขุดเจาะน้ำบาดาลเพื่อส่งเสริมอาชีพตามแนวทางปรัชญาเศรษฐกิจพอเพียงและแก้ไขปัญหาภัยแล้งและน้ำท่วมอย่างยั่งยืน แห่งที่ 5 บ้านนางเลิศ หมู่ที่ 6 ตำบลพุ่มแก อำเภอนาแก จังหวัดนครพนม								500,000	
852. กิจกรรมขุดเจาะน้ำบาดาลเพื่อส่งเสริมอาชีพตามแนวทางปรัชญาเศรษฐกิจพอเพียงและแก้ไขปัญหาภัยแล้งและน้ำท่วมอย่างยั่งยืน แห่งที่ 1 บ้านโนนจันทร์ หมู่ที่ 8 ตำบลพุ่มแก อำเภอนาแก จังหวัดนครพนม								500,000	
853. กิจกรรมขุดเจาะน้ำบาดาลเพื่อส่งเสริมอาชีพตามแนวทางปรัชญาเศรษฐกิจพอเพียงและแก้ไขปัญหาภัยแล้งและน้ำท่วมอย่างยั่งยืน แห่งที่ 2 บ้านโนนจันทร์ หมู่ที่ 8 ตำบลพุ่มแก อำเภอนาแก จังหวัดนครพนม								500,000	
854. กิจกรรมขุดเจาะน้ำบาดาลเพื่อส่งเสริมอาชีพตามแนวทางปรัชญาเศรษฐกิจพอเพียงและแก้ไขปัญหาภัยแล้งและน้ำท่วมอย่างยั่งยืน แห่งที่ 3 บ้านโนนจันทร์ หมู่ที่ 8 ตำบลพุ่มแก อำเภอนาแก จังหวัดนครพนม								500,000	
855. กิจกรรมขุดเจาะน้ำบาดาลเพื่อส่งเสริมอาชีพตามแนวทางปรัชญาเศรษฐกิจพอเพียงและแก้ไขปัญหาภัยแล้งและน้ำท่วมอย่างยั่งยืน แห่งที่ 2 บ้านโคกสวัสดิ์ หมู่ที่ 9 ตำบลพุ่มแก อำเภอนาแก จังหวัดนครพนม								500,000	
856. กิจกรรมขุดเจาะน้ำบาดาลเพื่อส่งเสริมอาชีพตามแนวทางปรัชญาเศรษฐกิจพอเพียงและแก้ไขปัญหาภัยแล้งและน้ำท่วมอย่างยั่งยืน แห่งที่ 3 บ้านหนองกุง หมู่ที่ 10 ตำบลพุ่มแก อำเภอนาแก จังหวัดนครพนม								500,000	
857. กิจกรรมขุดเจาะน้ำบาดาลเพื่อส่งเสริมอาชีพตามแนวทางปรัชญาเศรษฐกิจพอเพียงและแก้ไขปัญหาภัยแล้งและน้ำท่วมอย่างยั่งยืน แห่งที่ 4 บ้านหนองกุง หมู่ที่ 10 ตำบลพุ่มแก อำเภอนาแก จังหวัดนครพนม								500,000	

แผนงาน/โครงการ	ยุทธศาสตร์ชาติ /แผนแม่บทฯ	แหล่งงปม.	หน่วยดำเนินการ	พ.ศ.2566	พ.ศ. 2567	พ.ศ. 2568	พ.ศ. 2569	พ.ศ. 2570	พ.ศ. 2566 - 2570
858. กิจกรรมขุดเจาะน้ำบาดาลเพื่อส่งเสริมอาชีพตามแนวทางปรัชญาเศรษฐกิจพอเพียงและแก้ไขปัญหาภัยแล้งและน้ำท่วมอย่างยั่งยืน แห่งที่ 1 บ้านน้อยคำเจริญ หมู่ที่ 11 ตำบลพุ่มแก อำเภอนาแก จังหวัดนครพนม								500,000	
859. กิจกรรมขุดเจาะน้ำบาดาลเพื่อส่งเสริมอาชีพตามแนวทางปรัชญาเศรษฐกิจพอเพียงและแก้ไขปัญหาภัยแล้งและน้ำท่วมอย่างยั่งยืน แห่งที่ 1 บ้านโพนแพง หมู่ที่ 13 ตำบลพุ่มแก อำเภอนาแก จังหวัดนครพนม								500,000	
860. กิจกรรมขุดเจาะน้ำบาดาลเพื่อส่งเสริมอาชีพตามแนวทางปรัชญาเศรษฐกิจพอเพียงและแก้ไขปัญหาภัยแล้งและน้ำท่วมอย่างยั่งยืน แห่งที่ 1 บ้านตับเต่า หมู่ที่ 15 ตำบลพุ่มแก อำเภอนาแก จังหวัดนครพนม								500,000	
861. กิจกรรมขุดเจาะน้ำบาดาลเพื่อส่งเสริมอาชีพตามแนวทางปรัชญาเศรษฐกิจพอเพียงและแก้ไขปัญหาภัยแล้งและน้ำท่วมอย่างยั่งยืน แห่งที่ 2 บ้านตับเต่า หมู่ที่ 15 ตำบลพุ่มแก อำเภอนาแก จังหวัดนครพนม								500,000	
862. กิจกรรมขุดเจาะน้ำบาดาลเพื่อส่งเสริมอาชีพตามแนวทางปรัชญาเศรษฐกิจพอเพียงและแก้ไขปัญหาภัยแล้งและน้ำท่วมอย่างยั่งยืน แห่งที่ 1 บ้านดอนคราม หมู่ที่ 3 ตำบลก้านเหลือง อำเภอนาแก จังหวัดนครพนม								500,000	
863. กิจกรรมขุดเจาะน้ำบาดาลเพื่อส่งเสริมอาชีพตามแนวทางปรัชญาเศรษฐกิจพอเพียงและแก้ไขปัญหาภัยแล้งและน้ำท่วมอย่างยั่งยืน แห่งที่ 1 บ้านดอนโทน หมู่ที่ 6 ตำบลก้านเหลือง อำเภอนาแก จังหวัดนครพนม								500,000	
864. กิจกรรมขุดเจาะน้ำบาดาลเพื่อส่งเสริมอาชีพตามแนวทางปรัชญาเศรษฐกิจพอเพียงและแก้ไขปัญหาภัยแล้งและน้ำท่วมอย่างยั่งยืน แห่งที่ 1 บ้านหนองบ่อ หมู่ที่ 2 ตำบลหนองบ่อ อำเภอนาแก จังหวัดนครพนม								500,000	
865. กิจกรรมขุดเจาะน้ำบาดาลเพื่อส่งเสริมอาชีพตามแนวทางปรัชญาเศรษฐกิจพอเพียงและแก้ไขปัญหาภัยแล้งและน้ำท่วมอย่างยั่งยืน แห่งที่ 1 บ้านโนนสังข์ หมู่ที่ 3 ตำบลหนองบ่อ อำเภอนาแก จังหวัดนครพนม								500,000	
866. กิจกรรมขุดเจาะน้ำบาดาลเพื่อส่งเสริมอาชีพตามแนวทางปรัชญาเศรษฐกิจพอเพียงและแก้ไขปัญหาภัยแล้งและน้ำท่วมอย่างยั่งยืน แห่งที่ 1 บ้านนากุง หมู่ที่ 10 ตำบลหนองบ่อ อำเภอนาแก จังหวัดนครพนม								500,000	
867. กิจกรรมขุดเจาะน้ำบาดาลเพื่อส่งเสริมอาชีพตามแนวทางปรัชญาเศรษฐกิจพอเพียงและแก้ไขปัญหาภัยแล้งและน้ำท่วมอย่างยั่งยืน แห่งที่ 1 บ้านนาเลียง หมู่ที่ 1 ตำบลนาเลียง อำเภอนาแก จังหวัดนครพนม								500,000	
868. กิจกรรมขุดเจาะน้ำบาดาลเพื่อส่งเสริมอาชีพตามแนวทางปรัชญาเศรษฐกิจพอเพียงและแก้ไขปัญหาภัยแล้งและน้ำท่วมอย่างยั่งยืน แห่งที่ 2 บ้านนาเลียง หมู่ที่ 1 ตำบลนาเลียง อำเภอนาแก จังหวัดนครพนม								500,000	
869. กิจกรรมขุดเจาะน้ำบาดาลเพื่อส่งเสริมอาชีพตามแนวทางปรัชญาเศรษฐกิจพอเพียงและแก้ไขปัญหาภัยแล้งและน้ำท่วมอย่างยั่งยืน แห่งที่ 2 บ้านหนองกระบี่ หมู่ที่ 4 ตำบลนาเลียง อำเภอนาแก จังหวัดนครพนม								500,000	
870. กิจกรรมขุดเจาะน้ำบาดาลเพื่อส่งเสริมอาชีพตามแนวทางปรัชญาเศรษฐกิจพอเพียงและแก้ไขปัญหาภัยแล้งและน้ำท่วมอย่างยั่งยืน แห่งที่ 3 บ้านหนองกระบี่ หมู่ที่ 4 ตำบลนาเลียง อำเภอนาแก จังหวัดนครพนม								500,000	

แผนงาน/โครงการ	ยุทธศาสตร์ชาติ /แผนแม่บทฯ	แหล่งงปม.	หน่วยดำเนินการ	พ.ศ.2566	พ.ศ. 2567	พ.ศ. 2568	พ.ศ. 2569	พ.ศ. 2570	พ.ศ. 2566 - 2570
871. กิจกรรมขุดเจาะน้ำบาดาลเพื่อส่งเสริมอาชีพตามแนวทางปรัชญาเศรษฐกิจพอเพียงและแก้ไขปัญหาภัยแล้งและน้ำท่วมอย่างยั่งยืน แห่งที่ 1 บ้านหนองคอง หมู่ที่ 5 ตำบลนาเลียง อำเภอนาแก จังหวัดนครพนม								500,000	
872. กิจกรรมขุดเจาะน้ำบาดาลเพื่อส่งเสริมอาชีพตามแนวทางปรัชญาเศรษฐกิจพอเพียงและแก้ไขปัญหาภัยแล้งและน้ำท่วมอย่างยั่งยืน แห่งที่ 1 บ้านนาอุดม หมู่ที่ 6 ตำบลนาเลียง อำเภอนาแก จังหวัดนครพนม								500,000	
873. กิจกรรมขุดเจาะน้ำบาดาลเพื่อส่งเสริมอาชีพตามแนวทางปรัชญาเศรษฐกิจพอเพียงและแก้ไขปัญหาภัยแล้งและน้ำท่วมอย่างยั่งยืน แห่งที่ 1 บ้านนาสามัคคี หมู่ที่ 9 ตำบลนาเลียง อำเภอนาแก จังหวัดนครพนม								500,000	
874. กิจกรรมขุดเจาะน้ำบาดาลเพื่อส่งเสริมอาชีพตามแนวทางปรัชญาเศรษฐกิจพอเพียงและแก้ไขปัญหาภัยแล้งและน้ำท่วมอย่างยั่งยืน แห่งที่ 3 บ้านนาสามัคคี หมู่ที่ 9 ตำบลนาเลียง อำเภอนาแก จังหวัดนครพนม								500,000	
875. กิจกรรมขุดเจาะน้ำบาดาลเพื่อส่งเสริมอาชีพตามแนวทางปรัชญาเศรษฐกิจพอเพียงและแก้ไขปัญหาภัยแล้งและน้ำท่วมอย่างยั่งยืน แห่งที่ 4 บ้านนาสามัคคี หมู่ที่ 9 ตำบลนาเลียง อำเภอนาแก จังหวัดนครพนม								500,000	
876. กิจกรรมขุดเจาะน้ำบาดาลเพื่อส่งเสริมอาชีพตามแนวทางปรัชญาเศรษฐกิจพอเพียงและแก้ไขปัญหาภัยแล้งและน้ำท่วมอย่างยั่งยืน แห่งที่ 5 บ้านนาสามัคคี หมู่ที่ 9 ตำบลนาเลียง อำเภอนาแก จังหวัดนครพนม								500,000	
877. กิจกรรมขุดเจาะน้ำบาดาลเพื่อส่งเสริมอาชีพตามแนวทางปรัชญาเศรษฐกิจพอเพียงและแก้ไขปัญหาภัยแล้งและน้ำท่วมอย่างยั่งยืน แห่งที่ 2 บ้านนาโสกน้อย หมู่ที่ 3 ตำบลบ้านแก้ง อำเภอนาแก จังหวัดนครพนม								500,000	
878. กิจกรรมขุดเจาะน้ำบาดาลเพื่อส่งเสริมอาชีพตามแนวทางปรัชญาเศรษฐกิจพอเพียงและแก้ไขปัญหาภัยแล้งและน้ำท่วมอย่างยั่งยืน แห่งที่ 1 บ้านนาทุ่งมั่ง หมู่ที่ 6 ตำบลบ้านแก้ง อำเภอนาแก จังหวัดนครพนม								500,000	
879. กิจกรรมขุดเจาะน้ำบาดาลเพื่อส่งเสริมอาชีพตามแนวทางปรัชญาเศรษฐกิจพอเพียงและแก้ไขปัญหาภัยแล้งและน้ำท่วมอย่างยั่งยืน แห่งที่ 2 บ้านนาทุ่งมั่ง หมู่ที่ 6 ตำบลบ้านแก้ง อำเภอนาแก จังหวัดนครพนม								500,000	
880. กิจกรรมขุดเจาะน้ำบาดาลเพื่อส่งเสริมอาชีพตามแนวทางปรัชญาเศรษฐกิจพอเพียงและแก้ไขปัญหาภัยแล้งและน้ำท่วมอย่างยั่งยืน แห่งที่ 3 บ้านนาทุ่งมั่ง หมู่ที่ 6 ตำบลบ้านแก้ง อำเภอนาแก จังหวัดนครพนม								500,000	
881. กิจกรรมขุดเจาะน้ำบาดาลเพื่อส่งเสริมอาชีพตามแนวทางปรัชญาเศรษฐกิจพอเพียงและแก้ไขปัญหาภัยแล้งและน้ำท่วมอย่างยั่งยืน แห่งที่ 4 บ้านนาทุ่งมั่ง หมู่ที่ 6 ตำบลบ้านแก้ง อำเภอนาแก จังหวัดนครพนม								500,000	
882. กิจกรรมขุดเจาะน้ำบาดาลเพื่อส่งเสริมอาชีพตามแนวทางปรัชญาเศรษฐกิจพอเพียงและแก้ไขปัญหาภัยแล้งและน้ำท่วมอย่างยั่งยืน แห่งที่ 1 บ้านท่าสีลารมย์ หมู่ที่ 10 ตำบลบ้านแก้ง อำเภอนาแก จังหวัดนครพนม								500,000	

แผนงาน/โครงการ	ยุทธศาสตร์ชาติ /แผนแม่บทฯ	แหล่งงปม.	หน่วยดำเนินการ	พ.ศ.2566	พ.ศ. 2567	พ.ศ. 2568	พ.ศ. 2569	พ.ศ. 2570	พ.ศ. 2566 - 2570
883. กิจกรรมขุดเจาะน้ำบาดาลเพื่อส่งเสริมอาชีพตามแนวทางปรัชญาเศรษฐกิจพอเพียงและแก้ไขปัญหาภัยแล้งและน้ำท่วมอย่างยั่งยืน แห่งที่ 4 บ้านกลาง หมู่ที่ 6 ตำบลคำพี้ อำเภอนาแก จังหวัดนครพนม								500,000	
884. กิจกรรมขุดเจาะน้ำบาดาลเพื่อส่งเสริมอาชีพตามแนวทางปรัชญาเศรษฐกิจพอเพียงและแก้ไขปัญหาภัยแล้งและน้ำท่วมอย่างยั่งยืน แห่งที่ 5 บ้านกลาง หมู่ที่ 6 ตำบลคำพี้ อำเภอนาแก จังหวัดนครพนม								500,000	
885. กิจกรรมขุดเจาะน้ำบาดาลเพื่อส่งเสริมอาชีพตามแนวทางปรัชญาเศรษฐกิจพอเพียงและแก้ไขปัญหาภัยแล้งและน้ำท่วมอย่างยั่งยืน แห่งที่ 6 บ้านกลาง หมู่ที่ 6 ตำบลคำพี้ อำเภอนาแก จังหวัดนครพนม								500,000	
886. กิจกรรมขุดเจาะน้ำบาดาลเพื่อส่งเสริมอาชีพตามแนวทางปรัชญาเศรษฐกิจพอเพียงและแก้ไขปัญหาภัยแล้งและน้ำท่วมอย่างยั่งยืน แห่งที่ 7 บ้านกลาง หมู่ที่ 6 ตำบลคำพี้ อำเภอนาแก จังหวัดนครพนม								500,000	
887. กิจกรรมขุดเจาะน้ำบาดาลเพื่อส่งเสริมอาชีพตามแนวทางปรัชญาเศรษฐกิจพอเพียงและแก้ไขปัญหาภัยแล้งและน้ำท่วมอย่างยั่งยืน แห่งที่ 3 บ้านมูลอ้นน้อย หมู่ที่ 7 ตำบลคำพี้ อำเภอนาแก จังหวัดนครพนม								500,000	
888. กิจกรรมขุดเจาะน้ำบาดาลเพื่อส่งเสริมอาชีพตามแนวทางปรัชญาเศรษฐกิจพอเพียงและแก้ไขปัญหาภัยแล้งและน้ำท่วมอย่างยั่งยืน แห่งที่ 1 บ้านสีชมพู หมู่ที่ 1 ตำบลสีชมพู อำเภอนาแก จังหวัดนครพนม								500,000	
889. กิจกรรมขุดเจาะน้ำบาดาลเพื่อส่งเสริมอาชีพตามแนวทางปรัชญาเศรษฐกิจพอเพียงและแก้ไขปัญหาภัยแล้งและน้ำท่วมอย่างยั่งยืน แห่งที่ 2 บ้านสีชมพู หมู่ที่ 1 ตำบลสีชมพู อำเภอนาแก จังหวัดนครพนม								500,000	
890. กิจกรรมขุดเจาะน้ำบาดาลเพื่อส่งเสริมอาชีพตามแนวทางปรัชญาเศรษฐกิจพอเพียงและแก้ไขปัญหาภัยแล้งและน้ำท่วมอย่างยั่งยืน แห่งที่ 3 บ้านสีชมพู หมู่ที่ 1 ตำบลสีชมพู อำเภอนาแก จังหวัดนครพนม								500,000	
891. กิจกรรมขุดเจาะน้ำบาดาลเพื่อส่งเสริมอาชีพตามแนวทางปรัชญาเศรษฐกิจพอเพียงและแก้ไขปัญหาภัยแล้งและน้ำท่วมอย่างยั่งยืน แห่งที่ 4 บ้านสีชมพู หมู่ที่ 1 ตำบลสีชมพู อำเภอนาแก จังหวัดนครพนม								500,000	
892. กิจกรรมขุดเจาะน้ำบาดาลเพื่อส่งเสริมอาชีพตามแนวทางปรัชญาเศรษฐกิจพอเพียงและแก้ไขปัญหาภัยแล้งและน้ำท่วมอย่างยั่งยืน แห่งที่ 1 บ้านเหล่าทุ่ง หมู่ที่ 4 ตำบลสีชมพู อำเภอนาแก จังหวัดนครพนม								500,000	
893. กิจกรรมขุดเจาะน้ำบาดาลเพื่อส่งเสริมอาชีพตามแนวทางปรัชญาเศรษฐกิจพอเพียงและแก้ไขปัญหาภัยแล้งและน้ำท่วมอย่างยั่งยืน แห่งที่ 2 บ้านหนองหญ้าปล้อง หมู่ที่ 5 ตำบลสีชมพู อำเภอนาแก จังหวัดนครพนม								500,000	
894. กิจกรรมขุดเจาะน้ำบาดาลเพื่อส่งเสริมอาชีพตามแนวทางปรัชญาเศรษฐกิจพอเพียงและแก้ไขปัญหาภัยแล้งและน้ำท่วมอย่างยั่งยืน แห่งที่ 2 บ้านดอนแดง หมู่ที่ 2 ตำบลนาทม อำเภอนาทม จังหวัดนครพนม								500,000	
895. กิจกรรมขุดเจาะน้ำบาดาลเพื่อส่งเสริมอาชีพตามแนวทางปรัชญาเศรษฐกิจพอเพียงและแก้ไขปัญหาภัยแล้งและน้ำท่วมอย่างยั่งยืน แห่งที่ 3 บ้านดอนแดง หมู่ที่ 2 ตำบลนาทม อำเภอนาทม จังหวัดนครพนม								500,000	
896. กิจกรรมขุดเจาะน้ำบาดาลเพื่อส่งเสริมอาชีพตามแนวทางปรัชญาเศรษฐกิจพอเพียงและแก้ไขปัญหาภัยแล้งและน้ำท่วมอย่างยั่งยืน แห่งที่ 4 บ้านดอนแดง หมู่ที่ 2 ตำบลนาทม อำเภอนาทม จังหวัดนครพนม								500,000	
897. กิจกรรมขุดเจาะน้ำบาดาลเพื่อส่งเสริมอาชีพตามแนวทางปรัชญาเศรษฐกิจพอเพียงและแก้ไขปัญหาภัยแล้งและน้ำท่วมอย่างยั่งยืน แห่งที่ 1 บ้านพันห่าว หมู่ที่ 3 ตำบลนาทม อำเภอนาทม จังหวัดนครพนม								500,000	
898. กิจกรรมขุดเจาะน้ำบาดาลเพื่อส่งเสริมอาชีพตามแนวทางปรัชญาเศรษฐกิจพอเพียงและแก้ไขปัญหาภัยแล้งและน้ำท่วมอย่างยั่งยืน แห่งที่ 2 บ้านพันห่าว หมู่ที่ 3 ตำบลนาทม อำเภอนาทม จังหวัดนครพนม								500,000	
899. กิจกรรมขุดเจาะน้ำบาดาลเพื่อส่งเสริมอาชีพตามแนวทางปรัชญาเศรษฐกิจพอเพียงและแก้ไขปัญหาภัยแล้งและน้ำท่วมอย่างยั่งยืน แห่งที่ 1 บ้านนาทมใต้ หมู่ที่ 4 ตำบลนาทม อำเภอนาทม จังหวัดนครพนม								500,000	

แผนงาน/โครงการ	ยุทธศาสตร์ชาติ /แผนแม่บทฯ	แหล่งงปม.	หน่วยดำเนินการ	พ.ศ.2566	พ.ศ. 2567	พ.ศ. 2568	พ.ศ. 2569	พ.ศ. 2570	พ.ศ. 2566 - 2570
900. กิจกรรมขุดเจาะน้ำบาดาลเพื่อส่งเสริมอาชีพตามแนวทางปรัชญาเศรษฐกิจพอเพียงและแก้ไขปัญหาภัยแล้งและน้ำท่วมอย่างยั่งยืน แห่งที่ 2 บ้านดอนดู่ หมู่ที่ 5 ตำบลนาทม อำเภอนาทม จังหวัดนครพนม								500,000	
901. กิจกรรมขุดเจาะน้ำบาดาลเพื่อส่งเสริมอาชีพตามแนวทางปรัชญาเศรษฐกิจพอเพียงและแก้ไขปัญหาภัยแล้งและน้ำท่วมอย่างยั่งยืน แห่งที่ 3 บ้านดอนดู่ หมู่ที่ 5 ตำบลนาทม อำเภอนาทม จังหวัดนครพนม								500,000	
902. กิจกรรมรขุดเจาะน้ำบาดาลเพื่อส่งเสริมอาชีพตามแนวทางปรัชญาเศรษฐกิจพอเพียงและแก้ไขปัญหาภัยแล้งและน้ำท่วมอย่างยั่งยืน แห่งที่ 2 บ้านเหล่าส้มป่อย หมู่ที่ 8 ตำบลนาทม อำเภอนาทม จังหวัดนครพนม								500,000	
903. กิจกรรมขุดเจาะน้ำบาดาลเพื่อส่งเสริมอาชีพตามแนวทางปรัชญาเศรษฐกิจพอเพียงและแก้ไขปัญหาภัยแล้งและน้ำท่วมอย่างยั่งยืน แห่งที่ 7 บ้านเหล่าส้มป่อย หมู่ที่ 8 ตำบลนาทม อำเภอนาทม จังหวัดนครพนม								500,000	
904. กิจกรรมขุดเจาะน้ำบาดาลเพื่อส่งเสริมอาชีพตามแนวทางปรัชญาเศรษฐกิจพอเพียงและแก้ไขปัญหาภัยแล้งและน้ำท่วมอย่างยั่งยืน แห่งที่ 8 บ้านเหล่าส้มป่อย หมู่ที่ 8 ตำบลนาทม อำเภอนาทม จังหวัดนครพนม								500,000	
905. กิจกรรมขุดเจาะน้ำบาดาลเพื่อส่งเสริมอาชีพตามแนวทางปรัชญาเศรษฐกิจพอเพียงและแก้ไขปัญหาภัยแล้งและน้ำท่วมอย่างยั่งยืน แห่งที่ 9 บ้านเหล่าส้มป่อย หมู่ที่ 8 ตำบลนาทม อำเภอนาทม จังหวัดนครพนม								500,000	
906. กิจกรรมขุดเจาะน้ำบาดาลเพื่อส่งเสริมอาชีพตามแนวทางปรัชญาเศรษฐกิจพอเพียงและแก้ไขปัญหาภัยแล้งและน้ำท่วมอย่างยั่งยืน แห่งที่ 1 บ้านท่าพันโฮง หมู่ที่ 9 ตำบลนาทม อำเภอนาทม จังหวัดนครพนม								500,000	
907. กิจกรรมขุดเจาะน้ำบาดาลเพื่อส่งเสริมอาชีพตามแนวทางปรัชญาเศรษฐกิจพอเพียงและแก้ไขปัญหาภัยแล้งและน้ำท่วมอย่างยั่งยืน แห่งที่ 2 บ้านท่าพันโฮง หมู่ที่ 9 ตำบลนาทม อำเภอนาทม จังหวัดนครพนม								500,000	
908. กิจกรรมขุดเจาะน้ำบาดาลเพื่อส่งเสริมอาชีพตามแนวทางปรัชญาเศรษฐกิจพอเพียงและแก้ไขปัญหาภัยแล้งและน้ำท่วมอย่างยั่งยืน แห่งที่ 3 บ้านท่าพันโฮง หมู่ที่ 9 ตำบลนาทม อำเภอนาทม จังหวัดนครพนม								500,000	
909. กิจกรรมขุดเจาะน้ำบาดาลเพื่อส่งเสริมอาชีพตามแนวทางปรัชญาเศรษฐกิจพอเพียงและแก้ไขปัญหาภัยแล้งและน้ำท่วมอย่างยั่งยืน แห่งที่ 4 บ้านท่าพันโฮง หมู่ที่ 9 ตำบลนาทม อำเภอนาทม จังหวัดนครพนม								500,000	
910. กิจกรรมขุดเจาะน้ำบาดาลเพื่อส่งเสริมอาชีพตามแนวทางปรัชญาเศรษฐกิจพอเพียงและแก้ไขปัญหาภัยแล้งและน้ำท่วมอย่างยั่งยืน แห่งที่ 2 บ้านนาทมกลาง หมู่ที่ 10 ตำบลนาทม อำเภอนาทม จังหวัดนครพนม								500,000	
911. กิจกรรมขุดเจาะน้ำบาดาลเพื่อส่งเสริมอาชีพตามแนวทางปรัชญาเศรษฐกิจพอเพียงและแก้ไขปัญหาภัยแล้งและน้ำท่วมอย่างยั่งยืน แห่งที่ 3 บ้านนาทมกลาง หมู่ที่ 10 ตำบลนาทม อำเภอนาทม จังหวัดนครพนม								500,000	
912. กิจกรรมขุดเจาะน้ำบาดาลเพื่อส่งเสริมอาชีพตามแนวทางปรัชญาเศรษฐกิจพอเพียงและแก้ไขปัญหาภัยแล้งและน้ำท่วมอย่างยั่งยืน แห่งที่ 4 บ้านนาทมเหนือ หมู่ที่ 11 ตำบลนาทม อำเภอนาทม จังหวัดนครพนม								500,000	

แผนงาน/โครงการ	ยุทธศาสตร์ชาติ /แผนแม่บทฯ	แหล่งงปม.	หน่วยดำเนินการ	พ.ศ.2566	พ.ศ. 2567	พ.ศ. 2568	พ.ศ. 2569	พ.ศ. 2570	พ.ศ. 2566 - 2570
913. กิจกรรมขุดเจาะน้ำบาดาลเพื่อส่งเสริมอาชีพตามแนวทางปรัชญาเศรษฐกิจพอเพียงและแก้ไขปัญหาภัยแล้งและน้ำท่วมอย่างยั่งยืน แห่งที่ 5 บ้านนาทมเหนือ หมู่ที่ 11 ตำบลนาทม อำเภอนาทม จังหวัดนครพนม								500,000	
914. กิจกรรมขุดเจาะน้ำบาดาลเพื่อส่งเสริมอาชีพตามแนวทางปรัชญาเศรษฐกิจพอเพียงและแก้ไขปัญหาภัยแล้งและน้ำท่วมอย่างยั่งยืน แห่งที่ 6 บ้านนาทมเหนือ หมู่ที่ 11 ตำบลนาทม อำเภอนาทม จังหวัดนครพนม								500,000	
915. กิจกรรมขุดเจาะน้ำบาดาลเพื่อส่งเสริมอาชีพตามแนวทางปรัชญาเศรษฐกิจพอเพียงและแก้ไขปัญหาภัยแล้งและน้ำท่วมอย่างยั่งยืน แห่งที่ 7 บ้านนาทมเหนือ หมู่ที่ 11 ตำบลนาทม อำเภอนาทม จังหวัดนครพนม								500,000	
916. กิจกรรมขุดเจาะน้ำบาดาลเพื่อส่งเสริมอาชีพตามแนวทางปรัชญาเศรษฐกิจพอเพียงและแก้ไขปัญหาภัยแล้งและน้ำท่วมอย่างยั่งยืน แห่งที่ 1 บ้านท่าพันโฮง หมู่ที่ 14 ตำบลนาทม อำเภอนาทม จังหวัดนครพนม								500,000	
917. กิจกรรมขุดเจาะน้ำบาดาลเพื่อส่งเสริมอาชีพตามแนวทางปรัชญาเศรษฐกิจพอเพียงและแก้ไขปัญหาภัยแล้งและน้ำท่วมอย่างยั่งยืน แห่งที่ 2 บ้านท่าพันโฮง หมู่ที่ 14 ตำบลนาทม อำเภอนาทม จังหวัดนครพนม								500,000	
918. กิจกรรมขุดเจาะน้ำบาดาลเพื่อส่งเสริมอาชีพตามแนวทางปรัชญาเศรษฐกิจพอเพียงและแก้ไขปัญหาภัยแล้งและน้ำท่วมอย่างยั่งยืน แห่งที่ 3 บ้านท่าพันโฮง หมู่ที่ 14 ตำบลนาทม อำเภอนาทม จังหวัดนครพนม								500,000	
919. กิจกรรมขุดเจาะน้ำบาดาลเพื่อส่งเสริมอาชีพตามแนวทางปรัชญาเศรษฐกิจพอเพียงและแก้ไขปัญหาภัยแล้งและน้ำท่วมอย่างยั่งยืน แห่งที่ 1 บ้านนาทมใต้ หมู่ที่ 15 ตำบลนาทม อำเภอนาทม จังหวัดนครพนม								500,000	
920. กิจกรรมขุดเจาะน้ำบาดาลเพื่อส่งเสริมอาชีพตามแนวทางปรัชญาเศรษฐกิจพอเพียงและแก้ไขปัญหาภัยแล้งและน้ำท่วมอย่างยั่งยืน แห่งที่ 1 บ้านนานอ หมู่ที่ 3 ตำบลหนองชน อำเภอนาทม จังหวัดนครพนม								500,000	
921. กิจกรรมรขุดเจาะน้ำบาดาลเพื่อส่งเสริมอาชีพตามแนวทางปรัชญาเศรษฐกิจพอเพียงและแก้ไขปัญหาภัยแล้งและน้ำท่วมอย่างยั่งยืน แห่งที่ 1 บ้านสามแยก หมู่ที่ 4 ตำบลหนองชน อำเภอนาทม จังหวัดนครพนม								500,000	
922. กิจกรรมขุดเจาะน้ำบาดาลเพื่อส่งเสริมอาชีพตามแนวทางปรัชญาเศรษฐกิจพอเพียงและแก้ไขปัญหาภัยแล้งและน้ำท่วมอย่างยั่งยืน แห่งที่ 1 บ้านนาดีใต้ หมู่ที่ 6 ตำบลหนองชน อำเภอนาทม จังหวัดนครพนม								500,000	
923. กิจกรรมขุดเจาะน้ำบาดาลเพื่อส่งเสริมอาชีพตามแนวทางปรัชญาเศรษฐกิจพอเพียงและแก้ไขปัญหาภัยแล้งและน้ำท่วมอย่างยั่งยืน แห่งที่ 1 บ้านนาดี หมู่ที่ 13 ตำบลหนองชน อำเภอนาทม จังหวัดนครพนม								500,000	
924. กิจกรรมขุดเจาะน้ำบาดาลเพื่อส่งเสริมอาชีพตามแนวทางปรัชญาเศรษฐกิจพอเพียงและแก้ไขปัญหาภัยแล้งและน้ำท่วมอย่างยั่งยืน แห่งที่ 1 บ้านนาดีพัฒนา หมู่ที่ 14 ตำบลหนองชน อำเภอนาทม จังหวัดนครพนม								500,000	
925. กิจกรรมขุดเจาะน้ำบาดาลเพื่อส่งเสริมอาชีพตามแนวทางปรัชญาเศรษฐกิจพอเพียงและแก้ไขปัญหาภัยแล้งและน้ำท่วมอย่างยั่งยืน แห่งที่ 1 บ้านดอนเตยเหนือ หมู่ที่ 2 ตำบลดอนเตย อำเภอนาทม จังหวัดนครพนม								500,000	

แผนงาน/โครงการ	ยุทธศาสตร์ชาติ /แผนแม่บทฯ	แหล่งงปม.	หน่วยดำเนินการ	พ.ศ.2566	พ.ศ. 2567	พ.ศ. 2568	พ.ศ. 2569	พ.ศ. 2570	พ.ศ. 2566 - 2570
926. กิจกรรมขุดเจาะน้ำบาดาลเพื่อส่งเสริมอาชีพตามแนวทางปรัชญาเศรษฐกิจพอเพียงและแก้ไขปัญหาภัยแล้งและน้ำท่วมอย่างยั่งยืน แห่งที่ 2 บ้านดอนเตยเหนือ หมู่ที่ 2 ตำบลดอนเตย อำเภอนาทม จังหวัดนครพนม								500,000	
927. กิจกรรมขุดเจาะน้ำบาดาลเพื่อส่งเสริมอาชีพตามแนวทางปรัชญาเศรษฐกิจพอเพียงและแก้ไขปัญหาภัยแล้งและน้ำท่วมอย่างยั่งยืน แห่งที่ 4 บ้านดอนเตยเหนือ หมู่ที่ 2 ตำบลดอนเตย อำเภอนาทม จังหวัดนครพนม								500,000	
928. กิจกรรมขุดเจาะน้ำบาดาลเพื่อส่งเสริมอาชีพตามแนวทางปรัชญาเศรษฐกิจพอเพียงและแก้ไขปัญหาภัยแล้งและน้ำท่วมอย่างยั่งยืน แห่งที่ 2 บ้านหมูม้น หมู่ที่ 4 ตำบลดอนเตย อำเภอนาทม จังหวัดนครพนม								500,000	
929. กิจกรรมขุดเจาะน้ำบาดาลเพื่อส่งเสริมอาชีพตามแนวทางปรัชญาเศรษฐกิจพอเพียงและแก้ไขปัญหาภัยแล้งและน้ำท่วมอย่างยั่งยืน แห่งที่ 3 บ้านหมูม้น หมู่ที่ 4 ตำบลดอนเตย อำเภอนาทม จังหวัดนครพนม								500,000	
930. กิจกรรมขุดเจาะน้ำบาดาลเพื่อส่งเสริมอาชีพตามแนวทางปรัชญาเศรษฐกิจพอเพียงและแก้ไขปัญหาภัยแล้งและน้ำท่วมอย่างยั่งยืน แห่งที่ 4 บ้านหมูม้น หมู่ที่ 4 ตำบลดอนเตย อำเภอนาทม จังหวัดนครพนม								500,000	
931. กิจกรรมขุดเจาะน้ำบาดาลเพื่อส่งเสริมอาชีพตามแนวทางปรัชญาเศรษฐกิจพอเพียงและแก้ไขปัญหาภัยแล้งและน้ำท่วมอย่างยั่งยืน แห่งที่ 5 บ้านหมูม้น หมู่ที่ 4 ตำบลดอนเตย อำเภอนาทม จังหวัดนครพนม								500,000	
932. กิจกรรมขุดเจาะน้ำบาดาลเพื่อส่งเสริมอาชีพตามแนวทางปรัชญาเศรษฐกิจพอเพียงและแก้ไขปัญหาภัยแล้งและน้ำท่วมอย่างยั่งยืน แห่งที่ 2 บ้านหมูม้นเหนือ หมู่ที่ 5 ตำบลดอนเตย อำเภอนาทม จังหวัดนครพนม								500,000	
933. กิจกรรมขุดเจาะน้ำบาดาลเพื่อส่งเสริมอาชีพตามแนวทางปรัชญาเศรษฐกิจพอเพียงและแก้ไขปัญหาภัยแล้งและน้ำท่วมอย่างยั่งยืน แห่งที่ 3 บ้านหมูม้นเหนือ หมู่ที่ 5 ตำบลดอนเตย อำเภอนาทม จังหวัดนครพนม								500,000	
934. กิจกรรมขุดเจาะน้ำบาดาลเพื่อส่งเสริมอาชีพตามแนวทางปรัชญาเศรษฐกิจพอเพียงและแก้ไขปัญหาภัยแล้งและน้ำท่วมอย่างยั่งยืน แห่งที่ 4 บ้านหมูม้นเหนือ หมู่ที่ 5 ตำบลดอนเตย อำเภอนาทม จังหวัดนครพนม								500,000	
935. กิจกรรมขุดเจาะน้ำบาดาลเพื่อส่งเสริมอาชีพตามแนวทางปรัชญาเศรษฐกิจพอเพียงและแก้ไขปัญหาภัยแล้งและน้ำท่วมอย่างยั่งยืน แห่งที่ 5 บ้านหมูม้นเหนือ หมู่ที่ 5 ตำบลดอนเตย อำเภอนาทม จังหวัดนครพนม								500,000	
936. กิจกรรมขุดเจาะน้ำบาดาลเพื่อส่งเสริมอาชีพตามแนวทางปรัชญาเศรษฐกิจพอเพียงและแก้ไขปัญหาภัยแล้งและน้ำท่วมอย่างยั่งยืน แห่งที่ 2 บ้านดอนหลวง หมู่ที่ 7 ตำบลดอนเตย อำเภอนาทม จังหวัดนครพนม								500,000	
937. กิจกรรมขุดเจาะน้ำบาดาลเพื่อส่งเสริมอาชีพตามแนวทางปรัชญาเศรษฐกิจพอเพียงและแก้ไขปัญหาภัยแล้งและน้ำท่วมอย่างยั่งยืน แห่งที่ 3 บ้านดอนหลวง หมู่ที่ 7 ตำบลดอนเตย อำเภอนาทม จังหวัดนครพนม								500,000	
938. กิจกรรมขุดเจาะน้ำบาดาลเพื่อส่งเสริมอาชีพตามแนวทางปรัชญาเศรษฐกิจพอเพียงและแก้ไขปัญหาภัยแล้งและน้ำท่วมอย่างยั่งยืน แห่งที่ 4 บ้านดอนหลวง หมู่ที่ 7 ตำบลดอนเตย อำเภอนาทม จังหวัดนครพนม								500,000	

แผนงาน/โครงการ	ยุทธศาสตร์ชาติ /แผนแม่บทฯ	แหล่งงปม.	หน่วยดำเนินการ	พ.ศ.2566	พ.ศ. 2567	พ.ศ. 2568	พ.ศ. 2569	พ.ศ. 2570	พ.ศ. 2566 - 2570
939. กิจกรรมขุดเจาะน้ำบาดาลเพื่อส่งเสริมอาชีพตามแนวทางปรัชญาเศรษฐกิจพอเพียงและแก้ไขปัญหาภัยแล้งและน้ำท่วมอย่างยั่งยืน แห่งที่ 5 บ้านดอนหลวง หมู่ที่ 7 ตำบลดอนเตย อำเภอนาทม จังหวัดนครพนม								500,000	
940. กิจกรรมขุดเจาะน้ำบาดาลเพื่อส่งเสริมอาชีพตามแนวทางปรัชญาเศรษฐกิจพอเพียงและแก้ไขปัญหาภัยแล้งและน้ำท่วมอย่างยั่งยืน แห่งที่ 2 บ้านโคกสี หมู่ที่ 8 ตำบลดอนเตย อำเภอนาทม จังหวัดนครพนม								500,000	
941. กิจกรรมขุดเจาะน้ำบาดาลเพื่อส่งเสริมอาชีพตามแนวทางปรัชญาเศรษฐกิจพอเพียงและแก้ไขปัญหาภัยแล้งและน้ำท่วมอย่างยั่งยืน แห่งที่ 3 บ้านโคกสี หมู่ที่ 8 ตำบลดอนเตย อำเภอนาทม จังหวัดนครพนม								500,000	
942. กิจกรรมขุดเจาะน้ำบาดาลเพื่อส่งเสริมอาชีพตามแนวทางปรัชญาเศรษฐกิจพอเพียงและแก้ไขปัญหาภัยแล้งและน้ำท่วมอย่างยั่งยืน แห่งที่ 4 บ้านโคกสี หมู่ที่ 8 ตำบลดอนเตย อำเภอนาทม จังหวัดนครพนม								500,000	
943. กิจกรรมขุดเจาะน้ำบาดาลเพื่อส่งเสริมอาชีพตามแนวทางปรัชญาเศรษฐกิจพอเพียงและแก้ไขปัญหาภัยแล้งและน้ำท่วมอย่างยั่งยืน แห่งที่ 1 บ้านไผ่ล้อม หมู่ที่ 1 ตำบลไผ่ล้อม อำเภอบ้านแพง จังหวัดนครพนม								500,000	
944. กิจกรรมขุดเจาะน้ำบาดาลเพื่อส่งเสริมอาชีพตามแนวทางปรัชญาเศรษฐกิจพอเพียงและแก้ไขปัญหาภัยแล้งและน้ำท่วมอย่างยั่งยืน แห่งที่ 2 บ้านไผ่ล้อม หมู่ที่ 1 ตำบลไผ่ล้อม อำเภอบ้านแพง จังหวัดนครพนม								500,000	
945. กิจกรรมขุดเจาะน้ำบาดาลเพื่อส่งเสริมอาชีพตามแนวทางปรัชญาเศรษฐกิจพอเพียงและแก้ไขปัญหาภัยแล้งและน้ำท่วมอย่างยั่งยืน แห่งที่ 1 บ้านโพธิ์ไทร หมู่ที่ 2 ตำบลไผ่ล้อม อำเภอบ้านแพง จังหวัดนครพนม								500,000	
946. กิจกรรมขุดเจาะน้ำบาดาลเพื่อส่งเสริมอาชีพตามแนวทางปรัชญาเศรษฐกิจพอเพียงและแก้ไขปัญหาภัยแล้งและน้ำท่วมอย่างยั่งยืน แห่งที่ 1 บ้านนาโพธิ์ หมู่ที่ 3 ตำบลไผ่ล้อม อำเภอบ้านแพง จังหวัดนครพนม								500,000	
947. กิจกรรมขุดเจาะน้ำบาดาลเพื่อส่งเสริมอาชีพตามแนวทางปรัชญาเศรษฐกิจพอเพียงและแก้ไขปัญหาภัยแล้งและน้ำท่วมอย่างยั่งยืน แห่งที่ 2 บ้านนาโพธิ์ หมู่ที่ 3 ตำบลไผ่ล้อม อำเภอบ้านแพง จังหวัดนครพนม								500,000	
948. กิจกรรมขุดเจาะน้ำบาดาลเพื่อส่งเสริมอาชีพตามแนวทางปรัชญาเศรษฐกิจพอเพียงและแก้ไขปัญหาภัยแล้งและน้ำท่วมอย่างยั่งยืน แห่งที่ 1 บ้านโพนทอง หมู่ที่ 1 ตำบลโพนทอง อำเภอบ้านแพง จังหวัดนครพนม								500,000	
949. กิจกรรมขุดเจาะน้ำบาดาลเพื่อส่งเสริมอาชีพตามแนวทางปรัชญาเศรษฐกิจพอเพียงและแก้ไขปัญหาภัยแล้งและน้ำท่วมอย่างยั่งยืน แห่งที่ 2 บ้านโพนทอง หมู่ที่ 1 ตำบลโพนทอง อำเภอบ้านแพง จังหวัดนครพนม								500,000	
950. กิจกรรมขุดเจาะน้ำบาดาลเพื่อส่งเสริมอาชีพตามแนวทางปรัชญาเศรษฐกิจพอเพียงและแก้ไขปัญหาภัยแล้งและน้ำท่วมอย่างยั่งยืน แห่งที่ 3 บ้านโพนทอง หมู่ที่ 1 ตำบลโพนทอง อำเภอบ้านแพง จังหวัดนครพนม								500,000	

แผนงาน/โครงการ	ยุทธศาสตร์ชาติ /แผนแม่บทฯ	แหล่งงปม.	หน่วยดำเนินการ	พ.ศ.2566	พ.ศ. 2567	พ.ศ. 2568	พ.ศ. 2569	พ.ศ. 2570	พ.ศ. 2566 - 2570
951. กิจกรรมขุดเจาะน้ำบาดาลเพื่อส่งเสริมอาชีพตามแนวทางปรัชญาเศรษฐกิจพอเพียงและแก้ไขปัญหาภัยแล้งและน้ำท่วมอย่างยั่งยืน แห่งที่ 1 บ้านนาดีหัวภู หมู่ที่ 2 ตำบลโพนทอง อำเภอบ้านแพง จังหวัดนครพนม								500,000	
952. กิจกรรมขุดเจาะน้ำบาดาลเพื่อส่งเสริมอาชีพตามแนวทางปรัชญาเศรษฐกิจพอเพียงและแก้ไขปัญหาภัยแล้งและน้ำท่วมอย่างยั่งยืน แห่งที่ 2 บ้านนาดีหัวภู หมู่ที่ 2 ตำบลโพนทอง อำเภอบ้านแพง จังหวัดนครพนม								500,000	
953. กิจกรรมขุดเจาะน้ำบาดาลเพื่อส่งเสริมอาชีพตามแนวทางปรัชญาเศรษฐกิจพอเพียงและแก้ไขปัญหาภัยแล้งและน้ำท่วมอย่างยั่งยืน แห่งที่ 3 บ้านนาดีหัวภู หมู่ที่ 2 ตำบลโพนทอง อำเภอบ้านแพง จังหวัดนครพนม								500,000	
954. กิจกรรมขุดเจาะน้ำบาดาลเพื่อส่งเสริมอาชีพตามแนวทางปรัชญาเศรษฐกิจพอเพียงและแก้ไขปัญหาภัยแล้งและน้ำท่วมอย่างยั่งยืน แห่งที่ 4 บ้านนาดีหัวภู หมู่ที่ 2 ตำบลโพนทอง อำเภอบ้านแพง จังหวัดนครพนม								500,000	
955. กิจกรรมขุดเจาะน้ำบาดาลเพื่อส่งเสริมอาชีพตามแนวทางปรัชญาเศรษฐกิจพอเพียงและแก้ไขปัญหาภัยแล้งและน้ำท่วมอย่างยั่งยืน แห่งที่ 1 บ้านโคกพะทาย หมู่ที่ 3 ตำบลโพนทอง อำเภอบ้านแพง จังหวัดนครพนม								500,000	
956. กิจกรรมขุดเจาะน้ำบาดาลเพื่อส่งเสริมอาชีพตามแนวทางปรัชญาเศรษฐกิจพอเพียงและแก้ไขปัญหาภัยแล้งและน้ำท่วมอย่างยั่งยืน แห่งที่ 2 บ้านโคกพะทาย หมู่ที่ 3 ตำบลโพนทอง อำเภอบ้านแพง จังหวัดนครพนม								500,000	
957. กิจกรรมขุดเจาะน้ำบาดาลเพื่อส่งเสริมอาชีพตามแนวทางปรัชญาเศรษฐกิจพอเพียงและแก้ไขปัญหาภัยแล้งและน้ำท่วมอย่างยั่งยืน แห่งที่ 3 บ้านโคกพะทาย หมู่ที่ 3 ตำบลโพนทอง อำเภอบ้านแพง จังหวัดนครพนม								500,000	
958. กิจกรรมขุดเจาะน้ำบาดาลเพื่อส่งเสริมอาชีพตามแนวทางปรัชญาเศรษฐกิจพอเพียงและแก้ไขปัญหาภัยแล้งและน้ำท่วมอย่างยั่งยืน แห่งที่ 4 บ้านโคกพะทาย หมู่ที่ 3 ตำบลโพนทอง อำเภอบ้านแพง จังหวัดนครพนม								500,000	
959. กิจกรรมขุดเจาะน้ำบาดาลเพื่อส่งเสริมอาชีพตามแนวทางปรัชญาเศรษฐกิจพอเพียงและแก้ไขปัญหาภัยแล้งและน้ำท่วมอย่างยั่งยืน แห่งที่ 1 บ้านดอนสะฝาง หมู่ที่ 5 ตำบลโพนทอง อำเภอบ้านแพง จังหวัดนครพนม								500,000	
960. กิจกรรมขุดเจาะน้ำบาดาลเพื่อส่งเสริมอาชีพตามแนวทางปรัชญาเศรษฐกิจพอเพียงและแก้ไขปัญหาภัยแล้งและน้ำท่วมอย่างยั่งยืน แห่งที่ 2 บ้านดอนสะฝาง หมู่ที่ 5 ตำบลโพนทอง อำเภอบ้านแพง จังหวัดนครพนม								500,000	
961. กิจกรรมขุดเจาะน้ำบาดาลเพื่อส่งเสริมอาชีพตามแนวทางปรัชญาเศรษฐกิจพอเพียงและแก้ไขปัญหาภัยแล้งและน้ำท่วมอย่างยั่งยืน แห่งที่ 3 บ้านดอนสะฝาง หมู่ที่ 5 ตำบลโพนทอง อำเภอบ้านแพง จังหวัดนครพนม								500,000	

แผนงาน/โครงการ	ยุทธศาสตร์ชาติ /แผนแม่บทฯ	แหล่งงปม.	หน่วยดำเนินการ	พ.ศ.2566	พ.ศ. 2567	พ.ศ. 2568	พ.ศ. 2569	พ.ศ. 2570	พ.ศ. 2566 - 2570
962. กิจกรรมขุดเจาะน้ำบาดาลเพื่อส่งเสริมอาชีพตามแนวทางปรัชญาเศรษฐกิจพอเพียงและแก้ไขปัญหาภัยแล้งและน้ำท่วมอย่างยั่งยืน แห่งที่ 4 บ้านดอนสะฝาง หมู่ที่ 5 ตำบลโพนทอง อำเภอบ้านแพง จังหวัดนครพนม								500,000	
963. กิจกรรมขุดเจาะน้ำบาดาลเพื่อส่งเสริมอาชีพตามแนวทางปรัชญาเศรษฐกิจพอเพียงและแก้ไขปัญหาภัยแล้งและน้ำท่วมอย่างยั่งยืน แห่งที่ 2 บ้านโคกสวาท หมู่ที่ 6 ตำบลโพนทอง อำเภอบ้านแพง จังหวัดนครพนม								500,000	
964. กิจกรรมขุดเจาะน้ำบาดาลเพื่อส่งเสริมอาชีพตามแนวทางปรัชญาเศรษฐกิจพอเพียงและแก้ไขปัญหาภัยแล้งและน้ำท่วมอย่างยั่งยืน แห่งที่ 1 บ้านป่าหว้าน หมู่ที่ 7 ตำบลโพนทอง อำเภอบ้านแพง จังหวัดนครพนม								500,000	
965. กิจกรรมขุดเจาะน้ำบาดาลเพื่อส่งเสริมอาชีพตามแนวทางปรัชญาเศรษฐกิจพอเพียงและแก้ไขปัญหาภัยแล้งและน้ำท่วมอย่างยั่งยืน แห่งที่ 1 บ้านโพนทองเหนือ หมู่ที่ 8 ตำบลโพนทอง อำเภอบ้านแพง จังหวัดนครพนม								500,000	
966. กิจกรรมขุดเจาะน้ำบาดาลเพื่อส่งเสริมอาชีพตามแนวทางปรัชญาเศรษฐกิจพอเพียงและแก้ไขปัญหาภัยแล้งและน้ำท่วมอย่างยั่งยืน แห่งที่ 2 บ้านโพนทองเหนือ หมู่ที่ 8 ตำบลโพนทอง อำเภอบ้านแพง จังหวัดนครพนม								500,000	
967. กิจกรรมขุดเจาะน้ำบาดาลเพื่อส่งเสริมอาชีพตามแนวทางปรัชญาเศรษฐกิจพอเพียงและแก้ไขปัญหาภัยแล้งและน้ำท่วมอย่างยั่งยืน แห่งที่ 1 บ้านคำนกกก หมู่ที่ 1 ตำบลหนองแวง อำเภอบ้านแพง จังหวัดนครพนม								500,000	
968. กิจกรรมขุดเจาะน้ำบาดาลเพื่อส่งเสริมอาชีพตามแนวทางปรัชญาเศรษฐกิจพอเพียงและแก้ไขปัญหาภัยแล้งและน้ำท่วมอย่างยั่งยืน แห่งที่ 4 บ้านหนองแวง หมู่ที่ 2 ตำบลหนองแวง อำเภอบ้านแพง จังหวัดนครพนม								500,000	
969. กิจกรรมขุดเจาะน้ำบาดาลเพื่อส่งเสริมอาชีพตามแนวทางปรัชญาเศรษฐกิจพอเพียงและแก้ไขปัญหาภัยแล้งและน้ำท่วมอย่างยั่งยืน แห่งที่ 5 บ้านหนองแวง หมู่ที่ 2 ตำบลหนองแวง อำเภอบ้านแพง จังหวัดนครพนม								500,000	
970. กิจกรรมขุดเจาะน้ำบาดาลเพื่อส่งเสริมอาชีพตามแนวทางปรัชญาเศรษฐกิจพอเพียงและแก้ไขปัญหาภัยแล้งและน้ำท่วมอย่างยั่งยืน แห่งที่ 6 บ้านหนองแวง หมู่ที่ 2 ตำบลหนองแวง อำเภอบ้านแพง จังหวัดนครพนม								500,000	
971. กิจกรรมขุดเจาะน้ำบาดาลเพื่อส่งเสริมอาชีพตามแนวทางปรัชญาเศรษฐกิจพอเพียงและแก้ไขปัญหาภัยแล้งและน้ำท่วมอย่างยั่งยืน แห่งที่ 4 บ้านนาข่า หมู่ที่ 4 ตำบลหนองแวง อำเภอบ้านแพง จังหวัดนครพนม								500,000	
972. กิจกรรมขุดเจาะน้ำบาดาลเพื่อส่งเสริมอาชีพตามแนวทางปรัชญาเศรษฐกิจพอเพียงและแก้ไขปัญหาภัยแล้งและน้ำท่วมอย่างยั่งยืน แห่งที่ 5 บ้านนาข่า หมู่ที่ 4 ตำบลหนองแวง อำเภอบ้านแพง จังหวัดนครพนม								500,000	

แผนงาน/โครงการ	ยุทธศาสตร์ชาติ /แผนแม่บทฯ	แหล่งงปม.	หน่วยดำเนินการ	พ.ศ.2566	พ.ศ. 2567	พ.ศ. 2568	พ.ศ. 2569	พ.ศ. 2570	พ.ศ. 2566 - 2570
973. กิจกรรมขุดเจาะน้ำบาดาลเพื่อส่งเสริมอาชีพตามแนวทางปรัชญาเศรษฐกิจพอเพียงและแก้ไขปัญหาภัยแล้งและน้ำท่วมอย่างยั่งยืน แห่งที่ 6 บ้านนาข่า หมู่ที่ 4 ตำบลหนองแวง อำเภอบ้านแพง จังหวัดนครพนม								500,000	
974. กิจกรรมขุดเจาะน้ำบาดาลเพื่อส่งเสริมอาชีพตามแนวทางปรัชญาเศรษฐกิจพอเพียงและแก้ไขปัญหาภัยแล้งและน้ำท่วมอย่างยั่งยืน แห่งที่ 7 บ้านนาข่า หมู่ที่ 4 ตำบลหนองแวง อำเภอบ้านแพง จังหวัดนครพนม								500,000	
975. กิจกรรมขุดเจาะน้ำบาดาลเพื่อส่งเสริมอาชีพตามแนวทางปรัชญาเศรษฐกิจพอเพียงและแก้ไขปัญหาภัยแล้งและน้ำท่วมอย่างยั่งยืน แห่งที่ 2 บ้านโนนสูง หมู่ที่ 5 ตำบลหนองแวง อำเภอบ้านแพง จังหวัดนครพนม								500,000	
976. กิจกรรมขุดเจาะน้ำบาดาลเพื่อส่งเสริมอาชีพตามแนวทางปรัชญาเศรษฐกิจพอเพียงและแก้ไขปัญหาภัยแล้งและน้ำท่วมอย่างยั่งยืน แห่งที่ 2 บ้านดอนกลาง หมู่ที่ 6 ตำบลหนองแวง อำเภอบ้านแพง จังหวัดนครพนม								500,000	
977. กิจกรรมขุดเจาะน้ำบาดาลเพื่อส่งเสริมอาชีพตามแนวทางปรัชญาเศรษฐกิจพอเพียงและแก้ไขปัญหาภัยแล้งและน้ำท่วมอย่างยั่งยืน แห่งที่ 2 บ้านนาพระชัย หมู่ที่ 7 ตำบลหนองแวง อำเภอบ้านแพง จังหวัดนครพนม								500,000	
978. กิจกรรมรขุดเจาะน้ำบาดาลเพื่อส่งเสริมอาชีพตามแนวทางปรัชญาเศรษฐกิจพอเพียงและแก้ไขปัญหาภัยแล้งและน้ำท่วมอย่างยั่งยืน แห่งที่ 2 บ้านดอนกลาง หมู่ที่ 8 ตำบลหนองแวง อำเภอบ้านแพง จังหวัดนครพนม								500,000	
979. กิจกรรมขุดเจาะน้ำบาดาลเพื่อส่งเสริมอาชีพตามแนวทางปรัชญาเศรษฐกิจพอเพียงและแก้ไขปัญหาภัยแล้งและน้ำท่วมอย่างยั่งยืน แห่งที่ 3 บ้านดอนกลาง หมู่ที่ 8 ตำบลหนองแวง อำเภอบ้านแพง จังหวัดนครพนม								500,000	
980. กิจกรรมขุดเจาะน้ำบาดาลเพื่อส่งเสริมอาชีพตามแนวทางปรัชญาเศรษฐกิจพอเพียงและแก้ไขปัญหาภัยแล้งและน้ำท่วมอย่างยั่งยืน แห่งที่ 4 บ้านดอนกลาง หมู่ที่ 8 ตำบลหนองแวง อำเภอบ้านแพง จังหวัดนครพนม								500,000	
981. กิจกรรมขุดเจาะน้ำบาดาลเพื่อส่งเสริมอาชีพตามแนวทางปรัชญาเศรษฐกิจพอเพียงและแก้ไขปัญหาภัยแล้งและน้ำท่วมอย่างยั่งยืน แห่งที่ 5 บ้านดอนกลาง หมู่ที่ 8 ตำบลหนองแวง อำเภอบ้านแพง จังหวัดนครพนม								500,000	
982. กิจกรรมขุดเจาะน้ำบาดาลเพื่อส่งเสริมอาชีพตามแนวทางปรัชญาเศรษฐกิจพอเพียงและแก้ไขปัญหาภัยแล้งและน้ำท่วมอย่างยั่งยืน แห่งที่ 2 บ้านอ้วนน้อย หมู่ที่ 9 ตำบลหนองแวง อำเภอบ้านแพง จังหวัดนครพนม								500,000	
983. กิจกรรมขุดเจาะน้ำบาดาลเพื่อส่งเสริมอาชีพตามแนวทางปรัชญาเศรษฐกิจพอเพียงและแก้ไขปัญหาภัยแล้งและน้ำท่วมอย่างยั่งยืน แห่งที่ 3 บ้านอ้วนน้อย หมู่ที่ 9 ตำบลหนองแวง อำเภอบ้านแพง จังหวัดนครพนม								500,000	

แผนงาน/โครงการ	ยุทธศาสตร์ชาติ /แผนแม่บทฯ	แหล่งงปม.	หน่วยดำเนินการ	พ.ศ.2566	พ.ศ. 2567	พ.ศ. 2568	พ.ศ. 2569	พ.ศ. 2570	พ.ศ. 2566 - 2570
984. กิจกรรมขุดเจาะน้ำบาดาลเพื่อส่งเสริมอาชีพตามแนวทางปรัชญาเศรษฐกิจพอเพียงและแก้ไขปัญหาภัยแล้งและน้ำท่วมอย่างยั่งยืน แห่งที่ 4 บ้านอ้วนน้อย หมู่ที่ 9 ตำบลหนองแวง อำเภอบ้านแพง จังหวัดนครพนม								500,000	
985. กิจกรรมขุดเจาะน้ำบาดาลเพื่อส่งเสริมอาชีพตามแนวทางปรัชญาเศรษฐกิจพอเพียงและแก้ไขปัญหาภัยแล้งและน้ำท่วมอย่างยั่งยืน แห่งที่ 3 บ้านคำพอก หมู่ที่ 10 ตำบลหนองแวง อำเภอบ้านแพง จังหวัดนครพนม								500,000	
986. กิจกรรมขุดเจาะน้ำบาดาลเพื่อส่งเสริมอาชีพตามแนวทางปรัชญาเศรษฐกิจพอเพียงและแก้ไขปัญหาภัยแล้งและน้ำท่วมอย่างยั่งยืน แห่งที่ 3 บ้านหนองแวง หมู่ที่ 11 ตำบลหนองแวง อำเภอบ้านแพง จังหวัดนครพนม								500,000	
987. กิจกรรมขุดเจาะน้ำบาดาลเพื่อส่งเสริมอาชีพตามแนวทางปรัชญาเศรษฐกิจพอเพียงและแก้ไขปัญหาภัยแล้งและน้ำท่วมอย่างยั่งยืน แห่งที่ 4 บ้านหนองแวง หมู่ที่ 11 ตำบลหนองแวง อำเภอบ้านแพง จังหวัดนครพนม								500,000	
988. กิจกรรมขุดเจาะน้ำบาดาลเพื่อส่งเสริมอาชีพตามแนวทางปรัชญาเศรษฐกิจพอเพียงและแก้ไขปัญหาภัยแล้งและน้ำท่วมอย่างยั่งยืน แห่งที่ 5 บ้านหนองแวง หมู่ที่ 11 ตำบลหนองแวง อำเภอบ้านแพง จังหวัดนครพนม								500,000	
989. กิจกรรมขุดเจาะน้ำบาดาลเพื่อส่งเสริมอาชีพตามแนวทางปรัชญาเศรษฐกิจพอเพียงและแก้ไขปัญหาภัยแล้งและน้ำท่วมอย่างยั่งยืน แห่งที่ 6 บ้านหนองแวง หมู่ที่ 11 ตำบลหนองแวง อำเภอบ้านแพง จังหวัดนครพนม								500,000	
990. กิจกรรมขุดเจาะน้ำบาดาลเพื่อส่งเสริมอาชีพตามแนวทางปรัชญาเศรษฐกิจพอเพียงและแก้ไขปัญหาภัยแล้งและน้ำท่วมอย่างยั่งยืน แห่งที่ 1 บ้านคำนกกกเหนือ หมู่ที่ 13 ตำบลหนองแวง อำเภอบ้านแพง จังหวัดนครพนม								500,000	
991. กิจกรรมขุดเจาะน้ำบาดาลเพื่อส่งเสริมอาชีพตามแนวทางปรัชญาเศรษฐกิจพอเพียงและแก้ไขปัญหาภัยแล้งและน้ำท่วมอย่างยั่งยืน แห่งที่ 2 บ้านนาพระชัยตะวันออก หมู่ที่ 14 ตำบลหนองแวง อำเภอบ้านแพง จังหวัดนครพนม								500,000	
992. กิจกรรมขุดเจาะน้ำบาดาลเพื่อส่งเสริมอาชีพตามแนวทางปรัชญาเศรษฐกิจพอเพียงและแก้ไขปัญหาภัยแล้งและน้ำท่วมอย่างยั่งยืน แห่งที่ 3 บ้านนาพระชัยตะวันออก หมู่ที่ 14 ตำบลหนองแวง อำเภอบ้านแพง จังหวัดนครพนม								500,000	
993. กิจกรรมขุดเจาะน้ำบาดาลเพื่อส่งเสริมอาชีพตามแนวทางปรัชญาเศรษฐกิจพอเพียงและแก้ไขปัญหาภัยแล้งและน้ำท่วมอย่างยั่งยืน แห่งที่ 4 บ้านนาพระชัยตะวันออก หมู่ที่ 14 ตำบลหนองแวง อำเภอบ้านแพง จังหวัดนครพนม								500,000	
994. กิจกรรมขุดเจาะน้ำบาดาลเพื่อส่งเสริมอาชีพตามแนวทางปรัชญาเศรษฐกิจพอเพียงและแก้ไขปัญหาภัยแล้งและน้ำท่วมอย่างยั่งยืน แห่งที่ 4 บ้านน้อยทองคำ หมู่ที่ 15 ตำบลหนองแวง อำเภอบ้านแพง จังหวัดนครพนม								500,000	

แผนงาน/โครงการ	ยุทธศาสตร์ชาติ /แผนแม่บทฯ	แหล่งงปม.	หน่วยดำเนินการ	พ.ศ.2566	พ.ศ. 2567	พ.ศ. 2568	พ.ศ. 2569	พ.ศ. 2570	พ.ศ. 2566 - 2570
995. กิจกรรมขุดเจาะน้ำบาดาลเพื่อส่งเสริมอาชีพตามแนวทางปรัชญาเศรษฐกิจพอเพียงและแก้ไขปัญหาภัยแล้งและน้ำท่วมอย่างยั่งยืน แห่งที่ 5 บ้านน้อยทองคำ หมู่ที่ 15 ตำบลหนองแวง อำเภอบ้านแพง จังหวัดนครพนม								500,000	
996. กิจกรรมขุดเจาะน้ำบาดาลเพื่อส่งเสริมอาชีพตามแนวทางปรัชญาเศรษฐกิจพอเพียงและแก้ไขปัญหาภัยแล้งและน้ำท่วมอย่างยั่งยืน แห่งที่ 2 บ้านหนองแวงเหนือ หมู่ที่ 16 ตำบลหนองแวง อำเภอบ้านแพง จังหวัดนครพนม								500,000	
997. กิจกรรมขุดเจาะน้ำบาดาลเพื่อส่งเสริมอาชีพตามแนวทางปรัชญาเศรษฐกิจพอเพียงและแก้ไขปัญหาภัยแล้งและน้ำท่วมอย่างยั่งยืน แห่งที่ 3 บ้านหนองแวงเหนือ หมู่ที่ 16 ตำบลหนองแวง อำเภอบ้านแพง จังหวัดนครพนม								500,000	
998. กิจกรรมขุดเจาะน้ำบาดาลเพื่อส่งเสริมอาชีพตามแนวทางปรัชญาเศรษฐกิจพอเพียงและแก้ไขปัญหาภัยแล้งและน้ำท่วมอย่างยั่งยืน แห่งที่ 4 บ้านคำเจริญ หมู่ที่ 17 ตำบลหนองแวง อำเภอบ้านแพง จังหวัดนครพนม								500,000	
999. กิจกรรมขุดเจาะน้ำบาดาลเพื่อส่งเสริมอาชีพตามแนวทางปรัชญาเศรษฐกิจพอเพียงและแก้ไขปัญหาภัยแล้งและน้ำท่วมอย่างยั่งยืน แห่งที่ 2 บ้านพืชผล หมู่ที่ 4 ตำบลนางัว อำเภอบ้านแพง จังหวัดนครพนม								500,000	
1,000. กิจกรรมขุดเจาะน้ำบาดาลเพื่อส่งเสริมอาชีพตามแนวทางปรัชญาเศรษฐกิจพอเพียงและแก้ไขปัญหาภัยแล้งและน้ำท่วมอย่างยั่งยืน แห่งที่ 3 บ้านพืชผล หมู่ที่ 4 ตำบลนางัว อำเภอบ้านแพง จังหวัดนครพนม								500,000	
1001. กิจกรรมขุดเจาะน้ำบาดาลเพื่อส่งเสริมอาชีพตามแนวทางปรัชญาเศรษฐกิจพอเพียงและแก้ไขปัญหาภัยแล้งและน้ำท่วมอย่างยั่งยืน แห่งที่ 1 บ้านนาเรียง หมู่ที่ 8 ตำบลนางัว อำเภอบ้านแพง จังหวัดนครพนม								500,000	
1002. กิจกรรมขุดเจาะน้ำบาดาลเพื่อส่งเสริมอาชีพตามแนวทางปรัชญาเศรษฐกิจพอเพียงและแก้ไขปัญหาภัยแล้งและน้ำท่วมอย่างยั่งยืน แห่งที่ 2 บ้านนาเรียง หมู่ที่ 8 ตำบลนางัว อำเภอบ้านแพง จังหวัดนครพนม								500,000	
1003. กิจกรรมขุดเจาะน้ำบาดาลเพื่อส่งเสริมอาชีพตามแนวทางปรัชญาเศรษฐกิจพอเพียงและแก้ไขปัญหาภัยแล้งและน้ำท่วมอย่างยั่งยืน แห่งที่ 3 บ้านนาเรียง หมู่ที่ 8 ตำบลนางัว อำเภอบ้านแพง จังหวัดนครพนม								500,000	
1004. กิจกรรมขุดเจาะน้ำบาดาลเพื่อส่งเสริมอาชีพตามแนวทางปรัชญาเศรษฐกิจพอเพียงและแก้ไขปัญหาภัยแล้งและน้ำท่วมอย่างยั่งยืน แห่งที่ 2 บ้านทุ่งเจริญ หมู่ที่ 9 ตำบลนางัว อำเภอบ้านแพง จังหวัดนครพนม								500,000	
1005. กิจกรรมขุดเจาะน้ำบาดาลเพื่อส่งเสริมอาชีพตามแนวทางปรัชญาเศรษฐกิจพอเพียงและแก้ไขปัญหาภัยแล้งและน้ำท่วมอย่างยั่งยืน แห่งที่ 3 บ้านทุ่งเจริญ หมู่ที่ 9 ตำบลนางัว อำเภอบ้านแพง จังหวัดนครพนม								500,000	
1006. กิจกรรมขุดเจาะน้ำบาดาลเพื่อส่งเสริมอาชีพตามแนวทางปรัชญาเศรษฐกิจพอเพียงและแก้ไขปัญหาภัยแล้งและน้ำท่วมอย่างยั่งยืน แห่งที่ 1 บ้านนาเขเหนือ หมู่ที่ 1 ตำบลนาเข อำเภอบ้านแพง จังหวัดนครพนม								500,000	

แผนงาน/โครงการ	ยุทธศาสตร์ชาติ /แผนแม่บทฯ	แหล่งงปม.	หน่วยดำเนินการ	พ.ศ.2566	พ.ศ. 2567	พ.ศ. 2568	พ.ศ. 2569	พ.ศ. 2570	พ.ศ. 2566 - 2570
1007. กิจกรรมขุดเจาะน้ำบาดาลเพื่อส่งเสริมอาชีพตามแนวทางปรัชญาเศรษฐกิจพอเพียงและแก้ไขปัญหาภัยแล้งและน้ำท่วมอย่างยั่งยืน แห่งที่ 2 บ้านนาเขเหนือ หมู่ที่ 1 ตำบลนาเข อำเภอบ้านแพง จังหวัดนครพนม								500,000	
1008. กิจกรรมขุดเจาะน้ำบาดาลเพื่อส่งเสริมอาชีพตามแนวทางปรัชญาเศรษฐกิจพอเพียงและแก้ไขปัญหาภัยแล้งและน้ำท่วมอย่างยั่งยืน แห่งที่ 2 บ้านปากห้วยม่วง หมู่ที่ 2 ตำบลนาเข อำเภอบ้านแพง จังหวัดนครพนม								500,000	
1009. กิจกรรมขุดเจาะน้ำบาดาลเพื่อส่งเสริมอาชีพตามแนวทางปรัชญาเศรษฐกิจพอเพียงและแก้ไขปัญหาภัยแล้งและน้ำท่วมอย่างยั่งยืน แห่งที่ 4 บ้านปากห้วยม่วง หมู่ที่ 2 ตำบลนาเข อำเภอบ้านแพง จังหวัดนครพนม								500,000	
1010. กิจกรรมขุดเจาะน้ำบาดาลเพื่อส่งเสริมอาชีพตามแนวทางปรัชญาเศรษฐกิจพอเพียงและแก้ไขปัญหาภัยแล้งและน้ำท่วมอย่างยั่งยืน แห่งที่ 2 บ้านนาเขท่า หมู่ที่ 3 ตำบลนาเข อำเภอบ้านแพง จังหวัดนครพนม								500,000	
1011. กิจกรรมขุดเจาะน้ำบาดาลเพื่อส่งเสริมอาชีพตามแนวทางปรัชญาเศรษฐกิจพอเพียงและแก้ไขปัญหาภัยแล้งและน้ำท่วมอย่างยั่งยืน แห่งที่ 2 บ้านนาเขน้อย หมู่ที่ 4 ตำบลนาเข อำเภอบ้านแพง จังหวัดนครพนม								500,000	
1012. กิจกรรมขุดเจาะน้ำบาดาลเพื่อส่งเสริมอาชีพตามแนวทางปรัชญาเศรษฐกิจพอเพียงและแก้ไขปัญหาภัยแล้งและน้ำท่วมอย่างยั่งยืน แห่งที่ 1 บ้านวังยาง หมู่ที่ 1 ตำบลวังยาง อำเภอวังยาง จังหวัดนครพนม								500,000	
1013. กิจกรรมขุดเจาะน้ำบาดาลเพื่อส่งเสริมอาชีพตามแนวทางปรัชญาเศรษฐกิจพอเพียงและแก้ไขปัญหาภัยแล้งและน้ำท่วมอย่างยั่งยืน แห่งที่ 2 บ้านวังยาง หมู่ที่ 1 ตำบลวังยาง อำเภอวังยาง จังหวัดนครพนม								500,000	
1014. กิจกรรมขุดเจาะน้ำบาดาลเพื่อส่งเสริมอาชีพตามแนวทางปรัชญาเศรษฐกิจพอเพียงและแก้ไขปัญหาภัยแล้งและน้ำท่วมอย่างยั่งยืน แห่งที่ 1 บ้านหนองนางด่อน หมู่ที่ 2 ตำบลวังยาง อำเภอวังยาง จังหวัดนครพนม								500,000	
1015. กิจกรรมขุดเจาะน้ำบาดาลเพื่อส่งเสริมอาชีพตามแนวทางปรัชญาเศรษฐกิจพอเพียงและแก้ไขปัญหาภัยแล้งและน้ำท่วมอย่างยั่งยืน แห่งที่ 2 บ้านหนองนางด่อน หมู่ที่ 2 ตำบลวังยาง อำเภอวังยาง จังหวัดนครพนม								500,000	
1016. กิจกรรมขุดเจาะน้ำบาดาลเพื่อส่งเสริมอาชีพตามแนวทางปรัชญาเศรษฐกิจพอเพียงและแก้ไขปัญหาภัยแล้งและน้ำท่วมอย่างยั่งยืน แห่งที่ 3 บ้านหนองนางด่อน หมู่ที่ 2 ตำบลวังยาง อำเภอวังยาง จังหวัดนครพนม								500,000	
1017. กิจกรรมขุดเจาะน้ำบาดาลเพื่อส่งเสริมอาชีพตามแนวทางปรัชญาเศรษฐกิจพอเพียงและแก้ไขปัญหาภัยแล้งและน้ำท่วมอย่างยั่งยืน แห่งที่ 4 บ้านหนองนางด่อน หมู่ที่ 2 ตำบลวังยาง อำเภอวังยาง จังหวัดนครพนม								500,000	

แผนงาน/โครงการ	ยุทธศาสตร์ชาติ /แผนแม่บทฯ	แหล่งงปม.	หน่วยดำเนินการ	พ.ศ.2566	พ.ศ. 2567	พ.ศ. 2568	พ.ศ. 2569	พ.ศ. 2570	พ.ศ. 2566 - 2570
1018. กิจกรรมขุดเจาะน้ำบาดาลเพื่อส่งเสริมอาชีพตามแนวทางปรัชญาเศรษฐกิจพอเพียงและแก้ไขปัญหาภัยแล้งและน้ำท่วมอย่างยั่งยืน แห่งที่ 1 บ้านหนองสะโน หมู่ที่ 3 ตำบลวังยาง อำเภอวังยาง จังหวัดนครพนม								500,000	
1019. กิจกรรมขุดเจาะน้ำบาดาลเพื่อส่งเสริมอาชีพตามแนวทางปรัชญาเศรษฐกิจพอเพียงและแก้ไขปัญหาภัยแล้งและน้ำท่วมอย่างยั่งยืน แห่งที่ 2 บ้านหนองสะโน หมู่ที่ 3 ตำบลวังยาง อำเภอวังยาง จังหวัดนครพนม								500,000	
1020. กิจกรรมขุดเจาะน้ำบาดาลเพื่อส่งเสริมอาชีพตามแนวทางปรัชญาเศรษฐกิจพอเพียงและแก้ไขปัญหาภัยแล้งและน้ำท่วมอย่างยั่งยืน แห่งที่ 3 บ้านหนองสะโน หมู่ที่ 3 ตำบลวังยาง อำเภอวังยาง จังหวัดนครพนม								500,000	
1021. กิจกรรมขุดเจาะน้ำบาดาลเพื่อส่งเสริมอาชีพตามแนวทางปรัชญาเศรษฐกิจพอเพียงและแก้ไขปัญหาภัยแล้งและน้ำท่วมอย่างยั่งยืน แห่งที่ 4 บ้านหนองสะโน หมู่ที่ 3 ตำบลวังยาง อำเภอวังยาง จังหวัดนครพนม								500,000	
1022. กิจกรรมขุดเจาะน้ำบาดาลเพื่อส่งเสริมอาชีพตามแนวทางปรัชญาเศรษฐกิจพอเพียงและแก้ไขปัญหาภัยแล้งและน้ำท่วมอย่างยั่งยืน แห่งที่ 1 บ้านนาขาม หมู่ที่ 4 ตำบลวังยาง อำเภอวังยาง จังหวัดนครพนม								500,000	
1023. กิจกรรมขุดเจาะน้ำบาดาลเพื่อส่งเสริมอาชีพตามแนวทางปรัชญาเศรษฐกิจพอเพียงและแก้ไขปัญหาภัยแล้งและน้ำท่วมอย่างยั่งยืน แห่งที่ 1 บ้านหัวภูธร หมู่ที่ 5 ตำบลวังยาง อำเภอวังยาง จังหวัดนครพนม								500,000	
1024. กิจกรรมขุดเจาะน้ำบาดาลเพื่อส่งเสริมอาชีพตามแนวทางปรัชญาเศรษฐกิจพอเพียงและแก้ไขปัญหาภัยแล้งและน้ำท่วมอย่างยั่งยืน แห่งที่ 1 บ้านสามแยก หมู่ที่ 6 ตำบลวังยาง อำเภอวังยาง จังหวัดนครพนม								500,000	
1025. กิจกรรมขุดเจาะน้ำบาดาลเพื่อส่งเสริมอาชีพตามแนวทางปรัชญาเศรษฐกิจพอเพียงและแก้ไขปัญหาภัยแล้งและน้ำท่วมอย่างยั่งยืน แห่งที่ 2 บ้านสามแยก หมู่ที่ 6 ตำบลวังยาง อำเภอวังยาง จังหวัดนครพนม								500,000	
1026. กิจกรรมขุดเจาะน้ำบาดาลเพื่อส่งเสริมอาชีพตามแนวทางปรัชญาเศรษฐกิจพอเพียงและแก้ไขปัญหาภัยแล้งและน้ำท่วมอย่างยั่งยืน แห่งที่ 1 บ้านนาขามใต้ หมู่ที่ 7 ตำบลวังยาง อำเภอวังยาง จังหวัดนครพนม								500,000	
1027. กิจกรรมขุดเจาะน้ำบาดาลเพื่อส่งเสริมอาชีพตามแนวทางปรัชญาเศรษฐกิจพอเพียงและแก้ไขปัญหาภัยแล้งและน้ำท่วมอย่างยั่งยืน แห่งที่ 2 บ้านนาขามใต้ หมู่ที่ 7 ตำบลวังยาง อำเภอวังยาง จังหวัดนครพนม								500,000	
1028. กิจกรรมขุดเจาะน้ำบาดาลเพื่อส่งเสริมอาชีพตามแนวทางปรัชญาเศรษฐกิจพอเพียงและแก้ไขปัญหาภัยแล้งและน้ำท่วมอย่างยั่งยืน แห่งที่ 3 บ้านนาขามใต้ หมู่ที่ 7 ตำบลวังยาง อำเภอวังยาง จังหวัดนครพนม								500,000	

แผนงาน/โครงการ	ยุทธศาสตร์ชาติ /แผนแม่บทฯ	แหล่งงปม.	หน่วยดำเนินการ	พ.ศ.2566	พ.ศ. 2567	พ.ศ. 2568	พ.ศ. 2569	พ.ศ. 2570	พ.ศ. 2566 - 2570
1029. กิจกรรมขุดเจาะน้ำบาดาลเพื่อส่งเสริมอาชีพตามแนวทางปรัชญาเศรษฐกิจพอเพียงและแก้ไขปัญหาภัยแล้งและน้ำท่วมอย่างยั่งยืน แห่งที่ 4 บ้านนาขามใต้ หมู่ที่ 7 ตำบลวังยาง อำเภอวังยาง จังหวัดนครพนม								500,000	
1030. กิจกรรมขุดเจาะน้ำบาดาลเพื่อส่งเสริมอาชีพตามแนวทางปรัชญาเศรษฐกิจพอเพียงและแก้ไขปัญหาภัยแล้งและน้ำท่วมอย่างยั่งยืน แห่งที่ 1 บ้านใหม่ไทยเจริญ หมู่ที่ 9 ตำบลวังยาง อำเภอวังยาง จังหวัดนครพนม								500,000	
1031. กิจกรรมขุดเจาะน้ำบาดาลเพื่อส่งเสริมอาชีพตามแนวทางปรัชญาเศรษฐกิจพอเพียงและแก้ไขปัญหาภัยแล้งและน้ำท่วมอย่างยั่งยืน แห่งที่ 4 บ้านใหม่ไทยเจริญ หมู่ที่ 9 ตำบลวังยาง อำเภอวังยาง จังหวัดนครพนม								500,000	
1032. กิจกรรมขุดเจาะน้ำบาดาลเพื่อส่งเสริมอาชีพตามแนวทางปรัชญาเศรษฐกิจพอเพียงและแก้ไขปัญหาภัยแล้งและน้ำท่วมอย่างยั่งยืน แห่งที่ 5 บ้านใหม่ไทยเจริญ หมู่ที่ 9 ตำบลวังยาง อำเภอวังยาง จังหวัดนครพนม								500,000	
1033. กิจกรรมขุดเจาะน้ำบาดาลเพื่อส่งเสริมอาชีพตามแนวทางปรัชญาเศรษฐกิจพอเพียงและแก้ไขปัญหาภัยแล้งและน้ำท่วมอย่างยั่งยืน แห่งที่ 6 บ้านใหม่ไทยเจริญ หมู่ที่ 9 ตำบลวังยาง อำเภอวังยาง จังหวัดนครพนม								500,000	
1034. กิจกรรมขุดเจาะน้ำบาดาลเพื่อส่งเสริมอาชีพตามแนวทางปรัชญาเศรษฐกิจพอเพียงและแก้ไขปัญหาภัยแล้งและน้ำท่วมอย่างยั่งยืน แห่งที่ 2 บ้านโคกสี หมู่ที่ 1 ตำบลโคกสี อำเภอวังยาง จังหวัดนครพนม								500,000	
1035. กิจกรรมขุดเจาะน้ำบาดาลเพื่อส่งเสริมอาชีพตามแนวทางปรัชญาเศรษฐกิจพอเพียงและแก้ไขปัญหาภัยแล้งและน้ำท่วมอย่างยั่งยืน แห่งที่ 3 บ้านโคกสี หมู่ที่ 1 ตำบลโคกสี อำเภอวังยาง จังหวัดนครพนม								500,000	
1036. กิจกรรมขุดเจาะน้ำบาดาลเพื่อส่งเสริมอาชีพตามแนวทางปรัชญาเศรษฐกิจพอเพียงและแก้ไขปัญหาภัยแล้งและน้ำท่วมอย่างยั่งยืน แห่งที่ 4 บ้านโคกสี หมู่ที่ 1 ตำบลโคกสี อำเภอวังยาง จังหวัดนครพนม								500,000	
1037. กิจกรรมขุดเจาะน้ำบาดาลเพื่อส่งเสริมอาชีพตามแนวทางปรัชญาเศรษฐกิจพอเพียงและแก้ไขปัญหาภัยแล้งและน้ำท่วมอย่างยั่งยืน แห่งที่ 5 บ้านโคกสี หมู่ที่ 1 ตำบลโคกสี อำเภอวังยาง จังหวัดนครพนม								500,000	
1038. กิจกรรมขุดเจาะน้ำบาดาลเพื่อส่งเสริมอาชีพตามแนวทางปรัชญาเศรษฐกิจพอเพียงและแก้ไขปัญหาภัยแล้งและน้ำท่วมอย่างยั่งยืน แห่งที่ 1 บ้านโนนหอม หมู่ที่ 2 ตำบลโคกสี อำเภอวังยาง จังหวัดนครพนม								500,000	
1039. กิจกรรมขุดเจาะน้ำบาดาลเพื่อส่งเสริมอาชีพตามแนวทางปรัชญาเศรษฐกิจพอเพียงและแก้ไขปัญหาภัยแล้งและน้ำท่วมอย่างยั่งยืน แห่งที่ 2 บ้านโนนฮัง หมู่ที่ 3 ตำบลโคกสี อำเภอวังยาง จังหวัดนครพนม								500,000	

แผนงาน/โครงการ	ยุทธศาสตร์ชาติ /แผนแม่บทฯ	แหล่งงปม.	หน่วยดำเนินการ	พ.ศ.2566	พ.ศ. 2567	พ.ศ. 2568	พ.ศ. 2569	พ.ศ. 2570	พ.ศ. 2566 - 2570
1040. กิจกรรมขุดเจาะน้ำบาดาลเพื่อส่งเสริมอาชีพตามแนวทางปรัชญาเศรษฐกิจพอเพียงและแก้ไขปัญหาภัยแล้งและน้ำท่วมอย่างยั่งยืน แห่งที่ 3 บ้านโนนฮัง หมู่ที่ 3 ตำบลโคกสี อำเภอวังยาง จังหวัดนครพนม								500,000	
1041. กิจกรรมขุดเจาะน้ำบาดาลเพื่อส่งเสริมอาชีพตามแนวทางปรัชญาเศรษฐกิจพอเพียงและแก้ไขปัญหาภัยแล้งและน้ำท่วมอย่างยั่งยืน แห่งที่ 1 บ้านมิตรภาพ หมู่ที่ 4 ตำบลโคกสี อำเภอวังยาง จังหวัดนครพนม								500,000	
1042. กิจกรรมขุดเจาะน้ำบาดาลเพื่อส่งเสริมอาชีพตามแนวทางปรัชญาเศรษฐกิจพอเพียงและแก้ไขปัญหาภัยแล้งและน้ำท่วมอย่างยั่งยืน แห่งที่ 3 บ้านฮองไฮ หมู่ที่ 5 ตำบลโคกสี อำเภอวังยาง จังหวัดนครพนม								500,000	
1043. กิจกรรมขุดเจาะน้ำบาดาลเพื่อส่งเสริมอาชีพตามแนวทางปรัชญาเศรษฐกิจพอเพียงและแก้ไขปัญหาภัยแล้งและน้ำท่วมอย่างยั่งยืน แห่งที่ 4 บ้านฮองไฮ หมู่ที่ 5 ตำบลโคกสี อำเภอวังยาง จังหวัดนครพนม								500,000	
1044. กิจกรรมขุดเจาะน้ำบาดาลเพื่อส่งเสริมอาชีพตามแนวทางปรัชญาเศรษฐกิจพอเพียงและแก้ไขปัญหาภัยแล้งและน้ำท่วมอย่างยั่งยืน แห่งที่ 4 บ้านหนองบัว หมู่ที่ 6 ตำบลโคกสี อำเภอวังยาง จังหวัดนครพนม								500,000	
1045. กิจกรรมขุดเจาะน้ำบาดาลเพื่อส่งเสริมอาชีพตามแนวทางปรัชญาเศรษฐกิจพอเพียงและแก้ไขปัญหาภัยแล้งและน้ำท่วมอย่างยั่งยืน แห่งที่ 5 บ้านหนองบัว หมู่ที่ 6 ตำบลโคกสี อำเภอวังยาง จังหวัดนครพนม								500,000	
1046. กิจกรรมขุดเจาะน้ำบาดาลเพื่อส่งเสริมอาชีพตามแนวทางปรัชญาเศรษฐกิจพอเพียงและแก้ไขปัญหาภัยแล้งและน้ำท่วมอย่างยั่งยืน แห่งที่ 1 บ้านยอดชาด หมู่ที่ 1 ตำบลยอดชาด อำเภอวังยาง จังหวัดนครพนม								500,000	
1047. กิจกรรมขุดเจาะน้ำบาดาลเพื่อส่งเสริมอาชีพตามแนวทางปรัชญาเศรษฐกิจพอเพียงและแก้ไขปัญหาภัยแล้งและน้ำท่วมอย่างยั่งยืน แห่งที่ 2 บ้านยอดชาด หมู่ที่ 1 ตำบลยอดชาด อำเภอวังยาง จังหวัดนครพนม								500,000	
1048. กิจกรรมขุดเจาะน้ำบาดาลเพื่อส่งเสริมอาชีพตามแนวทางปรัชญาเศรษฐกิจพอเพียงและแก้ไขปัญหาภัยแล้งและน้ำท่วมอย่างยั่งยืน แห่งที่ 1 บ้านนาคอย หมู่ที่ 5 ตำบลยอดชาด อำเภอวังยาง จังหวัดนครพนม								500,000	
1049. กิจกรรมขุดเจาะน้ำบาดาลเพื่อส่งเสริมอาชีพตามแนวทางปรัชญาเศรษฐกิจพอเพียงและแก้ไขปัญหาภัยแล้งและน้ำท่วมอย่างยั่งยืน แห่งที่ 2 บ้านนาคอย หมู่ที่ 5 ตำบลยอดชาด อำเภอวังยาง จังหวัดนครพนม								500,000	
1050. กิจกรรมขุดเจาะน้ำบาดาลเพื่อส่งเสริมอาชีพตามแนวทางปรัชญาเศรษฐกิจพอเพียงและแก้ไขปัญหาภัยแล้งและน้ำท่วมอย่างยั่งยืน แห่งที่ 3 บ้านนาคอย หมู่ที่ 5 ตำบลยอดชาด อำเภอวังยาง จังหวัดนครพนม								500,000	

แผนงาน/โครงการ	ยุทธศาสตร์ชาติ /แผนแม่บทฯ	แหล่งงปม.	หน่วยดำเนินการ	พ.ศ.2566	พ.ศ. 2567	พ.ศ. 2568	พ.ศ. 2569	พ.ศ. 2570	พ.ศ. 2566 - 2570
1051. กิจกรรมขุดเจาะน้ำบาดาลเพื่อส่งเสริมอาชีพตามแนวทางปรัชญาเศรษฐกิจพอเพียงและแก้ไขปัญหาภัยแล้งและน้ำท่วมอย่างยั่งยืน แห่งที่ 4 บ้านนาคอย หมู่ที่ 5 ตำบลยอดชาด อำเภอวังยาง จังหวัดนครพนม								500,000	
1052. กิจกรรมขุดเจาะน้ำบาดาลเพื่อส่งเสริมอาชีพตามแนวทางปรัชญาเศรษฐกิจพอเพียงและแก้ไขปัญหาภัยแล้งและน้ำท่วมอย่างยั่งยืน แห่งที่ 1 บ้านหนองแหน หมู่ที่ 1 ตำบลหนองโพธิ์ อำเภอวังยาง จังหวัดนครพนม								500,000	
1053. กิจกรรมขุดเจาะน้ำบาดาลเพื่อส่งเสริมอาชีพตามแนวทางปรัชญาเศรษฐกิจพอเพียงและแก้ไขปัญหาภัยแล้งและน้ำท่วมอย่างยั่งยืน แห่งที่ 2 บ้านหนองแหน หมู่ที่ 1 ตำบลหนองโพธิ์ อำเภอวังยาง จังหวัดนครพนม								500,000	
1054. กิจกรรมขุดเจาะน้ำบาดาลเพื่อส่งเสริมอาชีพตามแนวทางปรัชญาเศรษฐกิจพอเพียงและแก้ไขปัญหาภัยแล้งและน้ำท่วมอย่างยั่งยืน แห่งที่ 3 บ้านหนองแหน หมู่ที่ 1 ตำบลหนองโพธิ์ อำเภอวังยาง จังหวัดนครพนม								500,000	
1055. กิจกรรมขุดเจาะน้ำบาดาลเพื่อส่งเสริมอาชีพตามแนวทางปรัชญาเศรษฐกิจพอเพียงและแก้ไขปัญหาภัยแล้งและน้ำท่วมอย่างยั่งยืน แห่งที่ 4 บ้านหนองแหน หมู่ที่ 1 ตำบลหนองโพธิ์ อำเภอวังยาง จังหวัดนครพนม								500,000	
1056. กิจกรรมขุดเจาะน้ำบาดาลเพื่อส่งเสริมอาชีพตามแนวทางปรัชญาเศรษฐกิจพอเพียงและแก้ไขปัญหาภัยแล้งและน้ำท่วมอย่างยั่งยืน แห่งที่ 2 บ้านวังโน หมู่ที่ 2 ตำบลหนองโพธิ์ อำเภอวังยาง จังหวัดนครพนม								500,000	
1057. กิจกรรมขุดเจาะน้ำบาดาลเพื่อส่งเสริมอาชีพตามแนวทางปรัชญาเศรษฐกิจพอเพียงและแก้ไขปัญหาภัยแล้งและน้ำท่วมอย่างยั่งยืน แห่งที่ 1 บ้านเสาเล้าใหญ่ หมู่ที่ 2 ตำบลโพนสวรรค์ อำเภอโพนสวรรค์ จังหวัดนครพนม								500,000	
1058. กิจกรรมขุดเจาะน้ำบาดาลเพื่อส่งเสริมอาชีพตามแนวทางปรัชญาเศรษฐกิจพอเพียงและแก้ไขปัญหาภัยแล้งและน้ำท่วมอย่างยั่งยืน แห่งที่ 1 บ้านเสาเล้าน้อย หมู่ที่ 3 ตำบลโพนสวรรค์ อำเภอโพนสวรรค์ จังหวัดนครพนม								500,000	
1059. กิจกรรมขุดเจาะน้ำบาดาลเพื่อส่งเสริมอาชีพตามแนวทางปรัชญาเศรษฐกิจพอเพียงและแก้ไขปัญหาภัยแล้งและน้ำท่วมอย่างยั่งยืน แห่งที่ 1 บ้านโคกก่อง หมู่ที่ 4 ตำบลโพนสวรรค์ อำเภอโพนสวรรค์ จังหวัดนครพนม								500,000	
1060. กิจกรรมขุดเจาะน้ำบาดาลเพื่อส่งเสริมอาชีพตามแนวทางปรัชญาเศรษฐกิจพอเพียงและแก้ไขปัญหาภัยแล้งและน้ำท่วมอย่างยั่งยืน แห่งที่ 2 บ้านโพนสวรรค์ หมู่ที่ 11 ตำบลโพนสวรรค์ อำเภอโพนสวรรค์ จังหวัดนครพนม								500,000	
1061. กิจกรรมขุดเจาะน้ำบาดาลเพื่อส่งเสริมอาชีพตามแนวทางปรัชญาเศรษฐกิจพอเพียงและแก้ไขปัญหาภัยแล้งและน้ำท่วมอย่างยั่งยืน แห่งที่ 2 บ้านโพธิ์ทอง หมู่ที่ 14 ตำบลโพนสวรรค์ อำเภอโพนสวรรค์ จังหวัดนครพนม								500,000	

แผนงาน/โครงการ	ยุทธศาสตร์ชาติ /แผนแม่บทฯ	แหล่งงปม.	หน่วยดำเนินการ	พ.ศ.2566	พ.ศ. 2567	พ.ศ. 2568	พ.ศ. 2569	พ.ศ. 2570	พ.ศ. 2566 - 2570
1062. กิจกรรมขุดเจาะน้ำบาดาลเพื่อส่งเสริมอาชีพตามแนวทางปรัชญาเศรษฐกิจพอเพียงและแก้ไขปัญหาภัยแล้งและน้ำท่วมอย่างยั่งยืน แห่งที่ 1 บ้านหนองนางเลิง หมู่ที่ 15 ตำบลโพนสวรรค์ อำเภอโพนสวรรค์ จังหวัดนครพนม								500,000	
1063. กิจกรรมขุดเจาะน้ำบาดาลเพื่อส่งเสริมอาชีพตามแนวทางปรัชญาเศรษฐกิจพอเพียงและแก้ไขปัญหาภัยแล้งและน้ำท่วมอย่างยั่งยืน แห่งที่ 1 บ้านอ้อ หมู่ที่ 1 ตำบลนาขมิ้น อำเภอโพนสวรรค์ จังหวัดนครพนม								500,000	
1064. กิจกรรมขุดเจาะน้ำบาดาลเพื่อส่งเสริมอาชีพตามแนวทางปรัชญาเศรษฐกิจพอเพียงและแก้ไขปัญหาภัยแล้งและน้ำท่วมอย่างยั่งยืน แห่งที่ 2 บ้านอ้อ หมู่ที่ 1 ตำบลนาขมิ้น อำเภอโพนสวรรค์ จังหวัดนครพนม								500,000	
1065. กิจกรรมขุดเจาะน้ำบาดาลเพื่อส่งเสริมอาชีพตามแนวทางปรัชญาเศรษฐกิจพอเพียงและแก้ไขปัญหาภัยแล้งและน้ำท่วมอย่างยั่งยืน แห่งที่ 1 บ้านดอนยาง หมู่ที่ 2 ตำบลนาขมิ้น อำเภอโพนสวรรค์ จังหวัดนครพนม								500,000	
1066. กิจกรรมขุดเจาะน้ำบาดาลเพื่อส่งเสริมอาชีพตามแนวทางปรัชญาเศรษฐกิจพอเพียงและแก้ไขปัญหาภัยแล้งและน้ำท่วมอย่างยั่งยืน แห่งที่ 1 บ้านนาขมิ้น หมู่ที่ 3 ตำบลนาขมิ้น อำเภอโพนสวรรค์ จังหวัดนครพนม								500,000	
1067. กิจกรรมขุดเจาะน้ำบาดาลเพื่อส่งเสริมอาชีพตามแนวทางปรัชญาเศรษฐกิจพอเพียงและแก้ไขปัญหาภัยแล้งและน้ำท่วมอย่างยั่งยืน แห่งที่ 2 บ้านขามเตี้ยน้อย หมู่ที่ 5 ตำบลนาขมิ้น อำเภอโพนสวรรค์ จังหวัดนครพนม								500,000	
1068. กิจกรรมขุดเจาะน้ำบาดาลเพื่อส่งเสริมอาชีพตามแนวทางปรัชญาเศรษฐกิจพอเพียงและแก้ไขปัญหาภัยแล้งและน้ำท่วมอย่างยั่งยืน แห่งที่ 2 บ้านโคกนาดี หมู่ที่ 6 ตำบลนาขมิ้น อำเภอโพนสวรรค์ จังหวัดนครพนม								500,000	
1069. กิจกรรมขุดเจาะน้ำบาดาลเพื่อส่งเสริมอาชีพตามแนวทางปรัชญาเศรษฐกิจพอเพียงและแก้ไขปัญหาภัยแล้งและน้ำท่วมอย่างยั่งยืน แห่งที่ 1 บ้านทุ่งน้อย หมู่ที่ 7 ตำบลนาขมิ้น อำเภอโพนสวรรค์ จังหวัดนครพนม								500,000	
1070. กิจกรรมขุดเจาะน้ำบาดาลเพื่อส่งเสริมอาชีพตามแนวทางปรัชญาเศรษฐกิจพอเพียงและแก้ไขปัญหาภัยแล้งและน้ำท่วมอย่างยั่งยืน แห่งที่ 2 บ้านทุ่งน้อย หมู่ที่ 7 ตำบลนาขมิ้น อำเภอโพนสวรรค์ จังหวัดนครพนม								500,000	
1071. กิจกรรมขุดเจาะน้ำบาดาลเพื่อส่งเสริมอาชีพตามแนวทางปรัชญาเศรษฐกิจพอเพียงและแก้ไขปัญหาภัยแล้งและน้ำท่วมอย่างยั่งยืน แห่งที่ 1 บ้านนาน้ำคำ หมู่ที่ 9 ตำบลนาขมิ้น อำเภอโพนสวรรค์ จังหวัดนครพนม								500,000	
1072. กิจกรรมขุดเจาะน้ำบาดาลเพื่อส่งเสริมอาชีพตามแนวทางปรัชญาเศรษฐกิจพอเพียงและแก้ไขปัญหาภัยแล้งและน้ำท่วมอย่างยั่งยืน แห่งที่ 1 บ้านโคกปากดง หมู่ที่ 13 ตำบลนาขมิ้น อำเภอโพนสวรรค์ จังหวัดนครพนม								500,000	

แผนงาน/โครงการ	ยุทธศาสตร์ชาติ /แผนแม่บทฯ	แหล่งงปม.	หน่วยดำเนินการ	พ.ศ.2566	พ.ศ. 2567	พ.ศ. 2568	พ.ศ. 2569	พ.ศ. 2570	พ.ศ. 2566 - 2570
1073. กิจกรรมขุดเจาะน้ำบาดาลเพื่อส่งเสริมอาชีพตามแนวทางปรัชญาเศรษฐกิจพอเพียงและแก้ไขปัญหาภัยแล้งและน้ำท่วมอย่างยั่งยืน แห่งที่ 1 บ้านขามเตี้ยพัฒนา หมู่ที่ 15 ตำบลนาขมิ้น อำเภอโพนสวรรค์ จังหวัดนครพนม								500,000	
1074. กิจกรรมขุดเจาะน้ำบาดาลเพื่อส่งเสริมอาชีพตามแนวทางปรัชญาเศรษฐกิจพอเพียงและแก้ไขปัญหาภัยแล้งและน้ำท่วมอย่างยั่งยืน แห่งที่ 2 บ้านโพนบก หมู่ที่ 2 ตำบลโพนบก อำเภอโพนสวรรค์ จังหวัดนครพนม								500,000	
1075. กิจกรรมขุดเจาะน้ำบาดาลเพื่อส่งเสริมอาชีพตามแนวทางปรัชญาเศรษฐกิจพอเพียงและแก้ไขปัญหาภัยแล้งและน้ำท่วมอย่างยั่งยืน แห่งที่ 3 บ้านโพนบก หมู่ที่ 2 ตำบลโพนบก อำเภอโพนสวรรค์ จังหวัดนครพนม								500,000	
1076. กิจกรรมขุดเจาะน้ำบาดาลเพื่อส่งเสริมอาชีพตามแนวทางปรัชญาเศรษฐกิจพอเพียงและแก้ไขปัญหาภัยแล้งและน้ำท่วมอย่างยั่งยืน แห่งที่ 4 บ้านโพนบก หมู่ที่ 2 ตำบลโพนบก อำเภอโพนสวรรค์ จังหวัดนครพนม								500,000	
1077. กิจกรรมขุดเจาะน้ำบาดาลเพื่อส่งเสริมอาชีพตามแนวทางปรัชญาเศรษฐกิจพอเพียงและแก้ไขปัญหาภัยแล้งและน้ำท่วมอย่างยั่งยืน แห่งที่ 1 บ้านแมด หมู่ที่ 3 ตำบลโพนบก อำเภอโพนสวรรค์ จังหวัดนครพนม								500,000	
1078. กิจกรรมขุดเจาะน้ำบาดาลเพื่อส่งเสริมอาชีพตามแนวทางปรัชญาเศรษฐกิจพอเพียงและแก้ไขปัญหาภัยแล้งและน้ำท่วมอย่างยั่งยืน แห่งที่ 1 บ้านโพนบกน้อย หมู่ที่ 7 ตำบลโพนบก อำเภอโพนสวรรค์ จังหวัดนครพนม								500,000	
1079. กิจกรรมขุดเจาะน้ำบาดาลเพื่อส่งเสริมอาชีพตามแนวทางปรัชญาเศรษฐกิจพอเพียงและแก้ไขปัญหาภัยแล้งและน้ำท่วมอย่างยั่งยืน แห่งที่ 2 บ้านโพนบกน้อย หมู่ที่ 7 ตำบลโพนบก อำเภอโพนสวรรค์ จังหวัดนครพนม								500,000	
1080. กิจกรรมขุดเจาะน้ำบาดาลเพื่อส่งเสริมอาชีพตามแนวทางปรัชญาเศรษฐกิจพอเพียงและแก้ไขปัญหาภัยแล้งและน้ำท่วมอย่างยั่งยืน แห่งที่ 1 บ้านโพนพัฒนา หมู่ที่ 9 ตำบลโพนบก อำเภอโพนสวรรค์ จังหวัดนครพนม								500,000	
1081. กิจกรรมขุดเจาะน้ำบาดาลเพื่อส่งเสริมอาชีพตามแนวทางปรัชญาเศรษฐกิจพอเพียงและแก้ไขปัญหาภัยแล้งและน้ำท่วมอย่างยั่งยืน แห่งที่ 1 บ้านโพนเจริญ หมู่ที่ 10 ตำบลโพนบก อำเภอโพนสวรรค์ จังหวัดนครพนม								500,000	
1082. กิจกรรมขุดเจาะน้ำบาดาลเพื่อส่งเสริมอาชีพตามแนวทางปรัชญาเศรษฐกิจพอเพียงและแก้ไขปัญหาภัยแล้งและน้ำท่วมอย่างยั่งยืน แห่งที่ 2 บ้านโพนบก หมู่ที่ 11 ตำบลโพนบก อำเภอโพนสวรรค์ จังหวัดนครพนม								500,000	
1083. กิจกรรมขุดเจาะน้ำบาดาลเพื่อส่งเสริมอาชีพตามแนวทางปรัชญาเศรษฐกิจพอเพียงและแก้ไขปัญหาภัยแล้งและน้ำท่วมอย่างยั่งยืน แห่งที่ 3 บ้านค้อ หมู่ที่ 2 ตำบลบ้านค้อ อำเภอโพนสวรรค์ จังหวัดนครพนม								500,000	

แผนงาน/โครงการ	ยุทธศาสตร์ชาติ /แผนแม่บทฯ	แหล่งงปม.	หน่วยดำเนินการ	พ.ศ.2566	พ.ศ. 2567	พ.ศ. 2568	พ.ศ. 2569	พ.ศ. 2570	พ.ศ. 2566 - 2570
1084. กิจกรรมขุดเจาะน้ำบาดาลเพื่อส่งเสริมอาชีพตามแนวทางปรัชญาเศรษฐกิจพอเพียงและแก้ไขปัญหาภัยแล้งและน้ำท่วมอย่างยั่งยืน แห่งที่ 1 บ้านขว้างคลี หมู่ที่ 7 ตำบลบ้านค้อ อำเภอโพนสวรรค์ จังหวัดนครพนม								500,000	
1085. กิจกรรมขุดเจาะน้ำบาดาลเพื่อส่งเสริมอาชีพตามแนวทางปรัชญาเศรษฐกิจพอเพียงและแก้ไขปัญหาภัยแล้งและน้ำท่วมอย่างยั่งยืน แห่งที่ 4 บ้านนาคำ หมู่ที่ 16 ตำบลบ้านค้อ อำเภอโพนสวรรค์ จังหวัดนครพนม								500,000	
1086. กิจกรรมขุดเจาะน้ำบาดาลเพื่อส่งเสริมอาชีพตามแนวทางปรัชญาเศรษฐกิจพอเพียงและแก้ไขปัญหาภัยแล้งและน้ำท่วมอย่างยั่งยืน แห่งที่ 1 บ้านค้อรุ่งเรือง หมู่ที่ 18 ตำบลบ้านค้อ อำเภอโพนสวรรค์ จังหวัดนครพนม								500,000	
1087. กิจกรรมขุดเจาะน้ำบาดาลเพื่อส่งเสริมอาชีพตามแนวทางปรัชญาเศรษฐกิจพอเพียงและแก้ไขปัญหาภัยแล้งและน้ำท่วมอย่างยั่งยืน แห่งที่ 2 บ้านค้อรุ่งเรือง หมู่ที่ 18 ตำบลบ้านค้อ อำเภอโพนสวรรค์ จังหวัดนครพนม								500,000	
1088. กิจกรรมขุดเจาะน้ำบาดาลเพื่อส่งเสริมอาชีพตามแนวทางปรัชญาเศรษฐกิจพอเพียงและแก้ไขปัญหาภัยแล้งและน้ำท่วมอย่างยั่งยืน แห่งที่ 1 บ้านนาซอ หมู่ที่ 1 ตำบลโพนจาน อำเภอโพนสวรรค์ จังหวัดนครพนม								500,000	
1089. กิจกรรมขุดเจาะน้ำบาดาลเพื่อส่งเสริมอาชีพตามแนวทางปรัชญาเศรษฐกิจพอเพียงและแก้ไขปัญหาภัยแล้งและน้ำท่วมอย่างยั่งยืน แห่งที่ 3 บ้านต้าย หมู่ที่ 12 ตำบลโพนจาน อำเภอโพนสวรรค์ จังหวัดนครพนม								500,000	
1090. กิจกรรมขุดเจาะน้ำบาดาลเพื่อส่งเสริมอาชีพตามแนวทางปรัชญาเศรษฐกิจพอเพียงและแก้ไขปัญหาภัยแล้งและน้ำท่วมอย่างยั่งยืน แห่งที่ 4 บ้านต้าย หมู่ที่ 12 ตำบลโพนจาน อำเภอโพนสวรรค์ จังหวัดนครพนม								500,000	
1091. กิจกรรมขุดเจาะน้ำบาดาลเพื่อส่งเสริมอาชีพตามแนวทางปรัชญาเศรษฐกิจพอเพียงและแก้ไขปัญหาภัยแล้งและน้ำท่วมอย่างยั่งยืน แห่งที่ 1 บ้านนาผักหม หมู่ที่ 2 ตำบลนาใน อำเภอโพนสวรรค์ จังหวัดนครพนม								500,000	
1092. กิจกรรมขุดเจาะน้ำบาดาลเพื่อส่งเสริมอาชีพตามแนวทางปรัชญาเศรษฐกิจพอเพียงและแก้ไขปัญหาภัยแล้งและน้ำท่วมอย่างยั่งยืน แห่งที่ 1 บ้านนาหมากแงว หมู่ที่ 3 ตำบลนาใน อำเภอโพนสวรรค์ จังหวัดนครพนม								500,000	
1093. กิจกรรมขุดเจาะน้ำบาดาลเพื่อส่งเสริมอาชีพตามแนวทางปรัชญาเศรษฐกิจพอเพียงและแก้ไขปัญหาภัยแล้งและน้ำท่วมอย่างยั่งยืน แห่งที่ 2 บ้านนาหมากแงว หมู่ที่ 3 ตำบลนาใน อำเภอโพนสวรรค์ จังหวัดนครพนม								500,000	
1094. กิจกรรมขุดเจาะน้ำบาดาลเพื่อส่งเสริมอาชีพตามแนวทางปรัชญาเศรษฐกิจพอเพียงและแก้ไขปัญหาภัยแล้งและน้ำท่วมอย่างยั่งยืน แห่งที่ 2 บ้านโนนขาม หมู่ที่ 6 ตำบลนาใน อำเภอโพนสวรรค์ จังหวัดนครพนม								500,000	

แผนงาน/โครงการ	ยุทธศาสตร์ชาติ /แผนแม่บทฯ	แหล่งงปม.	หน่วยดำเนินการ	พ.ศ.2566	พ.ศ. 2567	พ.ศ. 2568	พ.ศ. 2569	พ.ศ. 2570	พ.ศ. 2566 - 2570
1095. กิจกรรมขุดเจาะน้ำบาดาลเพื่อส่งเสริมอาชีพตามแนวทางปรัชญาเศรษฐกิจพอเพียงและแก้ไขปัญหาภัยแล้งและน้ำท่วมอย่างยั่งยืน แห่งที่ 1 บ้านโชคชัย หมู่ที่ 8 ตำบลนาใน อำเภอโพนสวรรค์ จังหวัดนครพนม								500,000	
1096. กิจกรรมขุดเจาะน้ำบาดาลเพื่อส่งเสริมอาชีพตามแนวทางปรัชญาเศรษฐกิจพอเพียงและแก้ไขปัญหาภัยแล้งและน้ำท่วมอย่างยั่งยืน แห่งที่ 2 บ้านโชคชัย หมู่ที่ 8 ตำบลนาใน อำเภอโพนสวรรค์ จังหวัดนครพนม								500,000	
1097. กิจกรรมขุดเจาะน้ำบาดาลเพื่อส่งเสริมอาชีพตามแนวทางปรัชญาเศรษฐกิจพอเพียงและแก้ไขปัญหาภัยแล้งและน้ำท่วมอย่างยั่งยืน แห่งที่ 3 บ้านโชคชัย หมู่ที่ 8 ตำบลนาใน อำเภอโพนสวรรค์ จังหวัดนครพนม								500,000	
1098. กิจกรรมขุดเจาะน้ำบาดาลเพื่อส่งเสริมอาชีพตามแนวทางปรัชญาเศรษฐกิจพอเพียงและแก้ไขปัญหาภัยแล้งและน้ำท่วมอย่างยั่งยืน แห่งที่ 4 บ้านโชคชัย หมู่ที่ 8 ตำบลนาใน อำเภอโพนสวรรค์ จังหวัดนครพนม								500,000	
โครงการขุดเจาะน้ำบาดาลเพื่อส่งเสริมอาชีพตามแนวทางปรัชญาเศรษฐกิจพอเพียงและแก้ไขปัญหาภัยแล้งและน้ำท่วมอย่างยั่งยืน แห่งที่ 1 บ้านโนนขาม หมู่ที่ 7 ตำบลนาทราย อำเภอเมืองนครพนม จังหวัดนครพนม								500,000	
1099. กิจกรรมขุดเจาะน้ำบาดาลเพื่อส่งเสริมอาชีพตามแนวทางปรัชญาเศรษฐกิจพอเพียงและแก้ไขปัญหาภัยแล้งและน้ำท่วมอย่างยั่งยืน แห่งที่ 1 บ้านนามูลฮี้น หมู่ที่ 9 ตำบลนาทราย อำเภอเมืองนครพนม จังหวัดนครพนม								500,000	
1100. กิจกรรมขุดเจาะน้ำบาดาลเพื่อส่งเสริมอาชีพตามแนวทางปรัชญาเศรษฐกิจพอเพียงและแก้ไขปัญหาภัยแล้งและน้ำท่วมอย่างยั่งยืน แห่งที่ 2 บ้านนามูลฮี้น หมู่ที่ 9 ตำบลนาทราย อำเภอเมืองนครพนม จังหวัดนครพนม								500,000	
1101. กิจกรรมขุดเจาะน้ำบาดาลเพื่อส่งเสริมอาชีพตามแนวทางปรัชญาเศรษฐกิจพอเพียงและแก้ไขปัญหาภัยแล้งและน้ำท่วมอย่างยั่งยืน แห่งที่ 3 บ้านนามูลฮี้น หมู่ที่ 9 ตำบลนาทราย อำเภอเมืองนครพนม จังหวัดนครพนม								500,000	
1102. กิจกรรมรขุดเจาะน้ำบาดาลเพื่อส่งเสริมอาชีพตามแนวทางปรัชญาเศรษฐกิจพอเพียงและแก้ไขปัญหาภัยแล้งและน้ำท่วมอย่างยั่งยืน แห่งที่ 4 บ้านนามูลฮี้น หมู่ที่ 9 ตำบลนาทราย อำเภอเมืองนครพนม จังหวัดนครพนม								500,000	
1103. กิจกรรมขุดเจาะน้ำบาดาลเพื่อส่งเสริมอาชีพตามแนวทางปรัชญาเศรษฐกิจพอเพียงและแก้ไขปัญหาภัยแล้งและน้ำท่วมอย่างยั่งยืน แห่งที่ 1 บ้านนาคู หมู่ที่ 2 ตำบลนาราชควาย อำเภอเมืองนครพนม จังหวัดนครพนม								500,000	
1104. กิจกรรมขุดเจาะน้ำบาดาลเพื่อส่งเสริมอาชีพตามแนวทางปรัชญาเศรษฐกิจพอเพียงและแก้ไขปัญหาภัยแล้งและน้ำท่วมอย่างยั่งยืน แห่งที่ 1 บ้านสร้างหิน หมู่ที่ 3 ตำบลนาราชควาย อำเภอเมืองนครพนม จังหวัดนครพนม								500,000	

แผนงาน/โครงการ	ยุทธศาสตร์ชาติ /แผนแม่บทฯ	แหล่งงปม.	หน่วยดำเนินการ	พ.ศ.2566	พ.ศ. 2567	พ.ศ. 2568	พ.ศ. 2569	พ.ศ. 2570	พ.ศ. 2566 - 2570
1105. กิจกรรมขุดเจาะน้ำบาดาลเพื่อส่งเสริมอาชีพตามแนวทางปรัชญาเศรษฐกิจพอเพียงและแก้ไขปัญหาภัยแล้งและน้ำท่วมอย่างยั่งยืน แห่งที่ 2 บ้านสร้างหิน หมู่ที่ 3 ตำบลนาราชควาย อำเภอเมืองนครพนม จังหวัดนครพนม								500,000	
1106. กิจกรรมขุดเจาะน้ำบาดาลเพื่อส่งเสริมอาชีพตามแนวทางปรัชญาเศรษฐกิจพอเพียงและแก้ไขปัญหาภัยแล้งและน้ำท่วมอย่างยั่งยืน แห่งที่ 3 บ้านสร้างหิน หมู่ที่ 3 ตำบลนาราชควาย อำเภอเมืองนครพนม จังหวัดนครพนม								500,000	
1107. กิจกรรมขุดเจาะน้ำบาดาลเพื่อส่งเสริมอาชีพตามแนวทางปรัชญาเศรษฐกิจพอเพียงและแก้ไขปัญหาภัยแล้งและน้ำท่วมอย่างยั่งยืน แห่งที่ 4 บ้านสร้างหิน หมู่ที่ 3 ตำบลนาราชควาย อำเภอเมืองนครพนม จังหวัดนครพนม								500,000	
1,108. กิจกรรมขุดเจาะน้ำบาดาลเพื่อส่งเสริมอาชีพตามแนวทางปรัชญาเศรษฐกิจพอเพียงและแก้ไขปัญหาภัยแล้งและน้ำท่วมอย่างยั่งยืน แห่งที่ 1 บ้านนาราชควายน้อย หมู่ที่ 5 ตำบลนาราชควาย อำเภอเมืองนครพนม จังหวัดนครพนม								500,000	
1109. กิจกรรมขุดเจาะน้ำบาดาลเพื่อส่งเสริมอาชีพตามแนวทางปรัชญาเศรษฐกิจพอเพียงและแก้ไขปัญหาภัยแล้งและน้ำท่วมอย่างยั่งยืน แห่งที่ 2 บ้านนาราชควายน้อย หมู่ที่ 5 ตำบลนาราชควาย อำเภอเมืองนครพนม จังหวัดนครพนม								500,000	
1110. กิจกรรมขุดเจาะน้ำบาดาลเพื่อส่งเสริมอาชีพตามแนวทางปรัชญาเศรษฐกิจพอเพียงและแก้ไขปัญหาภัยแล้งและน้ำท่วมอย่างยั่งยืน แห่งที่ 3 บ้านนาราชควายน้อย หมู่ที่ 5 ตำบลนาราชควาย อำเภอเมืองนครพนม จังหวัดนครพนม								500,000	
1,111. กิจกรรมขุดเจาะน้ำบาดาลเพื่อส่งเสริมอาชีพตามแนวทางปรัชญาเศรษฐกิจพอเพียงและแก้ไขปัญหาภัยแล้งและน้ำท่วมอย่างยั่งยืน แห่งที่ 4 บ้านนาราชควายน้อย หมู่ที่ 5 ตำบลนาราชควาย อำเภอเมืองนครพนม จังหวัดนครพนม								500,000	
1112. กิจกรรมขุดเจาะน้ำบาดาลเพื่อส่งเสริมอาชีพตามแนวทางปรัชญาเศรษฐกิจพอเพียงและแก้ไขปัญหาภัยแล้งและน้ำท่วมอย่างยั่งยืน แห่งที่ 2 บ้านหนองแวง หมู่ที่ 9 ตำบลนาราชควาย อำเภอเมืองนครพนม จังหวัดนครพนม								500,000	
1113. กิจกรรมขุดเจาะน้ำบาดาลเพื่อส่งเสริมอาชีพตามแนวทางปรัชญาเศรษฐกิจพอเพียงและแก้ไขปัญหาภัยแล้งและน้ำท่วมอย่างยั่งยืน แห่งที่ 2 บ้านหนองบัว หมู่ที่ 1 ตำบลกุรุคุ อำเภอเมืองนครพนม จังหวัดนครพนม								500,000	
1,114. กิจกรรมขุดเจาะน้ำบาดาลเพื่อส่งเสริมอาชีพตามแนวทางปรัชญาเศรษฐกิจพอเพียงและแก้ไขปัญหาภัยแล้งและน้ำท่วมอย่างยั่งยืน แห่งที่ 1 บ้านด่าน หมู่ที่ 2 ตำบลกุรุคุ อำเภอเมืองนครพนม จังหวัดนครพนม								500,000	
1115. กิจกรรมขุดเจาะน้ำบาดาลเพื่อส่งเสริมอาชีพตามแนวทางปรัชญาเศรษฐกิจพอเพียงและแก้ไขปัญหาภัยแล้งและน้ำท่วมอย่างยั่งยืน แห่งที่ 1 บ้านนาโป่ง หมู่ที่ 4 ตำบลกุรุคุ อำเภอเมืองนครพนม จังหวัดนครพนม								500,000	

แผนงาน/โครงการ	ยุทธศาสตร์ชาติ /แผนแม่บทฯ	แหล่งงปม.	หน่วยดำเนินการ	พ.ศ.2566	พ.ศ. 2567	พ.ศ. 2568	พ.ศ. 2569	พ.ศ. 2570	พ.ศ. 2566 - 2570
1116. กิจกรรมขุดเจาะน้ำบาดาลเพื่อส่งเสริมอาชีพตามแนวทางปรัชญาเศรษฐกิจพอเพียงและแก้ไขปัญหาภัยแล้งและน้ำท่วมอย่างยั่งยืน แห่งที่ 2 บ้านนาโป่ง หมู่ที่ 4 ตำบลกุรุคุ อำเภอเมืองนครพนม จังหวัดนครพนม								500,000	
1,117. กิจกรรมขุดเจาะน้ำบาดาลเพื่อส่งเสริมอาชีพตามแนวทางปรัชญาเศรษฐกิจพอเพียงและแก้ไขปัญหาภัยแล้งและน้ำท่วมอย่างยั่งยืน แห่งที่ 3 บ้านนาโป่ง หมู่ที่ 4 ตำบลกุรุคุ อำเภอเมืองนครพนม จังหวัดนครพนม								500,000	
1118. กิจกรรมขุดเจาะน้ำบาดาลเพื่อส่งเสริมอาชีพตามแนวทางปรัชญาเศรษฐกิจพอเพียงและแก้ไขปัญหาภัยแล้งและน้ำท่วมอย่างยั่งยืน แห่งที่ 1 บ้านหนองหญ้าไซ หมู่ที่ 7 ตำบลกุรุคุ อำเภอเมืองนครพนม จังหวัดนครพนม								500,000	
1119. กิจกรรมขุดเจาะน้ำบาดาลเพื่อส่งเสริมอาชีพตามแนวทางปรัชญาเศรษฐกิจพอเพียงและแก้ไขปัญหาภัยแล้งและน้ำท่วมอย่างยั่งยืน แห่งที่ 1 บ้านผึ้ง หมู่ที่ 1 ตำบลบ้านผึ้ง อำเภอเมืองนครพนม จังหวัดนครพนม								500,000	
1,120. กิจกรรมขุดเจาะน้ำบาดาลเพื่อส่งเสริมอาชีพตามแนวทางปรัชญาเศรษฐกิจพอเพียงและแก้ไขปัญหาภัยแล้งและน้ำท่วมอย่างยั่งยืน แห่งที่ 3 บ้านผึ้ง หมู่ที่ 1 ตำบลบ้านผึ้ง อำเภอเมืองนครพนม จังหวัดนครพนม								500,000	
1121. กิจกรรมขุดเจาะน้ำบาดาลเพื่อส่งเสริมอาชีพตามแนวทางปรัชญาเศรษฐกิจพอเพียงและแก้ไขปัญหาภัยแล้งและน้ำท่วมอย่างยั่งยืน แห่งที่ 1 บ้านผึ้ง หมู่ที่ 2 ตำบลบ้านผึ้ง อำเภอเมืองนครพนม จังหวัดนครพนม								500,000	
1122. กิจกรรมขุดเจาะน้ำบาดาลเพื่อส่งเสริมอาชีพตามแนวทางปรัชญาเศรษฐกิจพอเพียงและแก้ไขปัญหาภัยแล้งและน้ำท่วมอย่างยั่งยืน แห่งที่ 2 บ้านผึ้ง หมู่ที่ 2 ตำบลบ้านผึ้ง อำเภอเมืองนครพนม จังหวัดนครพนม								500,000	
1,123. กิจกรรมขุดเจาะน้ำบาดาลเพื่อส่งเสริมอาชีพตามแนวทางปรัชญาเศรษฐกิจพอเพียงและแก้ไขปัญหาภัยแล้งและน้ำท่วมอย่างยั่งยืน แห่งที่ 3 บ้านผึ้ง หมู่ที่ 2 ตำบลบ้านผึ้ง อำเภอเมืองนครพนม จังหวัดนครพนม								500,000	
1124. กิจกรรมขุดเจาะน้ำบาดาลเพื่อส่งเสริมอาชีพตามแนวทางปรัชญาเศรษฐกิจพอเพียงและแก้ไขปัญหาภัยแล้งและน้ำท่วมอย่างยั่งยืน แห่งที่ 4 บ้านผึ้ง หมู่ที่ 2 ตำบลบ้านผึ้ง อำเภอเมืองนครพนม จังหวัดนครพนม								500,000	
1125. กิจกรรมขุดเจาะน้ำบาดาลเพื่อส่งเสริมอาชีพตามแนวทางปรัชญาเศรษฐกิจพอเพียงและแก้ไขปัญหาภัยแล้งและน้ำท่วมอย่างยั่งยืน แห่งที่ 1 บ้านวังกระแส หมู่ที่ 3 ตำบลบ้านผึ้ง อำเภอเมืองนครพนม จังหวัดนครพนม								500,000	
1126. กิจกรรมขุดเจาะน้ำบาดาลเพื่อส่งเสริมอาชีพตามแนวทางปรัชญาเศรษฐกิจพอเพียงและแก้ไขปัญหาภัยแล้งและน้ำท่วมอย่างยั่งยืน แห่งที่ 1 บ้านวังกระแส หมู่ที่ 4 ตำบลบ้านผึ้ง อำเภอเมืองนครพนม จังหวัดนครพนม								500,000	

แผนงาน/โครงการ	ยุทธศาสตร์ชาติ /แผนแม่บทฯ	แหล่งงปม.	หน่วยดำเนินการ	พ.ศ.2566	พ.ศ. 2567	พ.ศ. 2568	พ.ศ. 2569	พ.ศ. 2570	พ.ศ. 2566 - 2570
1127. กิจกรรมขุดเจาะน้ำบาดาลเพื่อส่งเสริมอาชีพตามแนวทางปรัชญาเศรษฐกิจพอเพียงและแก้ไขปัญหาภัยแล้งและน้ำท่วมอย่างยั่งยืน แห่งที่ 2 บ้านวังกระแส หมู่ที่ 4 ตำบลบ้านผึ้ง อำเภอเมืองนครพนม จังหวัดนครพนม								500,000	
1128. กิจกรรมขุดเจาะน้ำบาดาลเพื่อส่งเสริมอาชีพตามแนวทางปรัชญาเศรษฐกิจพอเพียงและแก้ไขปัญหาภัยแล้งและน้ำท่วมอย่างยั่งยืน แห่งที่ 1 บ้านเทพพนม หมู่ที่ 8 ตำบลบ้านผึ้ง อำเภอเมืองนครพนม จังหวัดนครพนม								500,000	
1129. กิจกรรมขุดเจาะน้ำบาดาลเพื่อส่งเสริมอาชีพตามแนวทางปรัชญาเศรษฐกิจพอเพียงและแก้ไขปัญหาภัยแล้งและน้ำท่วมอย่างยั่งยืน แห่งที่ 2 บ้านเทพพนม หมู่ที่ 8 ตำบลบ้านผึ้ง อำเภอเมืองนครพนม จังหวัดนครพนม								500,000	
1130. กิจกรรมขุดเจาะน้ำบาดาลเพื่อส่งเสริมอาชีพตามแนวทางปรัชญาเศรษฐกิจพอเพียงและแก้ไขปัญหาภัยแล้งและน้ำท่วมอย่างยั่งยืน แห่งที่ 2 บ้านผึ้ง หมู่ที่ 13 ตำบลบ้านผึ้ง อำเภอเมืองนครพนม จังหวัดนครพนม								500,000	
1131. กิจกรรมขุดเจาะน้ำบาดาลเพื่อส่งเสริมอาชีพตามแนวทางปรัชญาเศรษฐกิจพอเพียงและแก้ไขปัญหาภัยแล้งและน้ำท่วมอย่างยั่งยืน แห่งที่ 3 บ้านผึ้ง หมู่ที่ 13 ตำบลบ้านผึ้ง อำเภอเมืองนครพนม จังหวัดนครพนม								500,000	
1132. กิจกรรมขุดเจาะน้ำบาดาลเพื่อส่งเสริมอาชีพตามแนวทางปรัชญาเศรษฐกิจพอเพียงและแก้ไขปัญหาภัยแล้งและน้ำท่วมอย่างยั่งยืน แห่งที่ 4 บ้านผึ้ง หมู่ที่ 13 ตำบลบ้านผึ้ง อำเภอเมืองนครพนม จังหวัดนครพนม								500,000	
1133. กิจกรรมขุดเจาะน้ำบาดาลเพื่อส่งเสริมอาชีพตามแนวทางปรัชญาเศรษฐกิจพอเพียงและแก้ไขปัญหาภัยแล้งและน้ำท่วมอย่างยั่งยืน แห่งที่ 3 บ้านผึ้ง หมู่ที่ 15 ตำบลบ้านผึ้ง อำเภอเมืองนครพนม จังหวัดนครพนม								500,000	
1134. กิจกรรมขุดเจาะน้ำบาดาลเพื่อส่งเสริมอาชีพตามแนวทางปรัชญาเศรษฐกิจพอเพียงและแก้ไขปัญหาภัยแล้งและน้ำท่วมอย่างยั่งยืน แห่งที่ 4 บ้านผึ้ง หมู่ที่ 15 ตำบลบ้านผึ้ง อำเภอเมืองนครพนม จังหวัดนครพนม								500,000	
1135. กิจกรรมขุดเจาะน้ำบาดาลเพื่อส่งเสริมอาชีพตามแนวทางปรัชญาเศรษฐกิจพอเพียงและแก้ไขปัญหาภัยแล้งและน้ำท่วมอย่างยั่งยืน แห่งที่ 2 บ้านวังกระแส หมู่ที่ 16 ตำบลบ้านผึ้ง อำเภอเมืองนครพนม จังหวัดนครพนม								500,000	
1136. กิจกรรมขุดเจาะน้ำบาดาลเพื่อส่งเสริมอาชีพตามแนวทางปรัชญาเศรษฐกิจพอเพียงและแก้ไขปัญหาภัยแล้งและน้ำท่วมอย่างยั่งยืน แห่งที่ 1 บ้านสำราญเหนือ หมู่ที่ 2 ตำบลอาจสามารถ อำเภอเมืองนครพนม จังหวัดนครพนม								500,000	
1137. กิจกรรมขุดเจาะน้ำบาดาลเพื่อส่งเสริมอาชีพตามแนวทางปรัชญาเศรษฐกิจพอเพียงและแก้ไขปัญหาภัยแล้งและน้ำท่วมอย่างยั่งยืน แห่งที่ 2 บ้านสำราญเหนือ หมู่ที่ 2 ตำบลอาจสามารถ อำเภอเมืองนครพนม จังหวัดนครพนม								500,000	

แผนงาน/โครงการ	ยุทธศาสตร์ชาติ /แผนแม่บทฯ	แหล่งงปม.	หน่วยดำเนินการ	พ.ศ.2566	พ.ศ. 2567	พ.ศ. 2568	พ.ศ. 2569	พ.ศ. 2570	พ.ศ. 2566 - 2570
1138. กิจกรรมขุดเจาะน้ำบาดาลเพื่อส่งเสริมอาชีพตามแนวทางปรัชญาเศรษฐกิจพอเพียงและแก้ไขปัญหาภัยแล้งและน้ำท่วมอย่างยั่งยืน แห่งที่ 3 บ้านสำราญเหนือ หมู่ที่ 2 ตำบลอาจสามารถ อำเภอเมืองนครพนม จังหวัดนครพนม								500,000	
1139. กิจกรรมขุดเจาะน้ำบาดาลเพื่อส่งเสริมอาชีพตามแนวทางปรัชญาเศรษฐกิจพอเพียงและแก้ไขปัญหาภัยแล้งและน้ำท่วมอย่างยั่งยืน แห่งที่ 2 บ้านนาหัวบ่อ หมู่ที่ 7 ตำบลอาจสามารถ อำเภอเมืองนครพนม จังหวัดนครพนม								500,000	
1140. กิจกรรมขุดเจาะน้ำบาดาลเพื่อส่งเสริมอาชีพตามแนวทางปรัชญาเศรษฐกิจพอเพียงและแก้ไขปัญหาภัยแล้งและน้ำท่วมอย่างยั่งยืน แห่งที่ 3 บ้านนาหัวบ่อ หมู่ที่ 7 ตำบลอาจสามารถ อำเภอเมืองนครพนม จังหวัดนครพนม								500,000	
1141. กิจกรรมขุดเจาะน้ำบาดาลเพื่อส่งเสริมอาชีพตามแนวทางปรัชญาเศรษฐกิจพอเพียงและแก้ไขปัญหาภัยแล้งและน้ำท่วมอย่างยั่งยืน แห่งที่ 4 บ้านนาหัวบ่อ หมู่ที่ 7 ตำบลอาจสามารถ อำเภอเมืองนครพนม จังหวัดนครพนม								500,000	
1142. กิจกรรมขุดเจาะน้ำบาดาลเพื่อส่งเสริมอาชีพตามแนวทางปรัชญาเศรษฐกิจพอเพียงและแก้ไขปัญหาภัยแล้งและน้ำท่วมอย่างยั่งยืน แห่งที่ 2 บ้านคำเกิ้ม หมู่ที่ 8 ตำบลอาจสามารถ อำเภอเมืองนครพนม จังหวัดนครพนม								500,000	
1143. กิจกรรมขุดเจาะน้ำบาดาลเพื่อส่งเสริมอาชีพตามแนวทางปรัชญาเศรษฐกิจพอเพียงและแก้ไขปัญหาภัยแล้งและน้ำท่วมอย่างยั่งยืน แห่งที่ 1 บ้านนาสมดี หมู่ที่ 9 ตำบลอาจสามารถ อำเภอเมืองนครพนม จังหวัดนครพนม								500,000	
1144. กิจกรรมขุดเจาะน้ำบาดาลเพื่อส่งเสริมอาชีพตามแนวทางปรัชญาเศรษฐกิจพอเพียงและแก้ไขปัญหาภัยแล้งและน้ำท่วมอย่างยั่งยืน แห่งที่ 1 บ้านไผ่ล้อมเหนือ หมู่ที่ 10 ตำบลอาจสามารถ อำเภอเมืองนครพนม จังหวัดนครพนม								500,000	
1145. กิจกรรมขุดเจาะน้ำบาดาลเพื่อส่งเสริมอาชีพตามแนวทางปรัชญาเศรษฐกิจพอเพียงและแก้ไขปัญหาภัยแล้งและน้ำท่วมอย่างยั่งยืน แห่งที่ 2 บ้านไผ่ล้อมเหนือ หมู่ที่ 10 ตำบลอาจสามารถ อำเภอเมืองนครพนม จังหวัดนครพนม								500,000	
1146. กิจกรรมขุดเจาะน้ำบาดาลเพื่อส่งเสริมอาชีพตามแนวทางปรัชญาเศรษฐกิจพอเพียงและแก้ไขปัญหาภัยแล้งและน้ำท่วมอย่างยั่งยืน แห่งที่ 2 บ้านห้อม หมู่ที่ 11 ตำบลอาจสามารถ อำเภอเมืองนครพนม จังหวัดนครพนม								500,000	
1147. กิจกรรมขุดเจาะน้ำบาดาลเพื่อส่งเสริมอาชีพตามแนวทางปรัชญาเศรษฐกิจพอเพียงและแก้ไขปัญหาภัยแล้งและน้ำท่วมอย่างยั่งยืน แห่งที่ 3 บ้านห้อม หมู่ที่ 11 ตำบลอาจสามารถ อำเภอเมืองนครพนม จังหวัดนครพนม								500,000	
1148. กิจกรรมขุดเจาะน้ำบาดาลเพื่อส่งเสริมอาชีพตามแนวทางปรัชญาเศรษฐกิจพอเพียงและแก้ไขปัญหาภัยแล้งและน้ำท่วมอย่างยั่งยืน แห่งที่ 1 บ้านกุดข้าวปุ้น หมู่ที่ 3 ตำบลขามเฒ่า อำเภอเมืองนครพนม จังหวัดนครพนม								500,000	

แผนงาน/โครงการ	ยุทธศาสตร์ชาติ /แผนแม่บทฯ	แหล่งงปม.	หน่วยดำเนินการ	พ.ศ.2566	พ.ศ. 2567	พ.ศ. 2568	พ.ศ. 2569	พ.ศ. 2570	พ.ศ. 2566 - 2570
1149. กิจกรรมขุดเจาะน้ำบาดาลเพื่อส่งเสริมอาชีพตามแนวทางปรัชญาเศรษฐกิจพอเพียงและแก้ไขปัญหาภัยแล้งและน้ำท่วมอย่างยั่งยืน แห่งที่ 4 บ้านกล้วย หมู่ที่ 7 ตำบลขามเฒ่า อำเภอเมืองนครพนม จังหวัดนครพนม								500,000	
1150. กิจกรรมขุดเจาะน้ำบาดาลเพื่อส่งเสริมอาชีพตามแนวทางปรัชญาเศรษฐกิจพอเพียงและแก้ไขปัญหาภัยแล้งและน้ำท่วมอย่างยั่งยืน แห่งที่ 5 บ้านกล้วย หมู่ที่ 7 ตำบลขามเฒ่า อำเภอเมืองนครพนม จังหวัดนครพนม								500,000	
1151. กิจกรรมขุดเจาะน้ำบาดาลเพื่อส่งเสริมอาชีพตามแนวทางปรัชญาเศรษฐกิจพอเพียงและแก้ไขปัญหาภัยแล้งและน้ำท่วมอย่างยั่งยืน แห่งที่ 6 บ้านกล้วย หมู่ที่ 7 ตำบลขามเฒ่า อำเภอเมืองนครพนม จังหวัดนครพนม								500,000	
1152. กิจกรรมเจาะน้ำบาดาลเพื่อส่งเสริมอาชีพตามแนวทางปรัชญาเศรษฐกิจพอเพียงและแก้ไขปัญหาภัยแล้งและน้ำท่วมอย่างยั่งยืน แห่งที่ 7 บ้านกล้วย หมู่ที่ 7 ตำบลขามเฒ่า อำเภอเมืองนครพนม จังหวัดนครพนม								500,000	
1153. กิจกรรมขุดเจาะน้ำบาดาลเพื่อส่งเสริมอาชีพตามแนวทางปรัชญาเศรษฐกิจพอเพียงและแก้ไขปัญหาภัยแล้งและน้ำท่วมอย่างยั่งยืน แห่งที่ 1 บ้านชะโนด หมู่ที่ 8 ตำบลขามเฒ่า อำเภอเมืองนครพนม จังหวัดนครพนม								500,000	
1154. กิจกรรมขุดเจาะน้ำบาดาลเพื่อส่งเสริมอาชีพตามแนวทางปรัชญาเศรษฐกิจพอเพียงและแก้ไขปัญหาภัยแล้งและน้ำท่วมอย่างยั่งยืน แห่งที่ 1 บ้านนาโดน หมู่ที่ 11 ตำบลขามเฒ่า อำเภอเมืองนครพนม จังหวัดนครพนม								500,000	
1155. กิจกรรมขุดเจาะน้ำบาดาลเพื่อส่งเสริมอาชีพตามแนวทางปรัชญาเศรษฐกิจพอเพียงและแก้ไขปัญหาภัยแล้งและน้ำท่วมอย่างยั่งยืน แห่งที่ 1 บ้านดงตื้ว หมู่ที่ 5 ตำบลบ้านกลาง อำเภอเมืองนครพนม จังหวัดนครพนม								500,000	
1156. กิจกรรมขุดเจาะน้ำบาดาลเพื่อส่งเสริมอาชีพตามแนวทางปรัชญาเศรษฐกิจพอเพียงและแก้ไขปัญหาภัยแล้งและน้ำท่วมอย่างยั่งยืน แห่งที่ 1 บ้านดงตื้ว หมู่ที่ 6 ตำบลบ้านกลาง อำเภอเมืองนครพนม จังหวัดนครพนม								500,000	
1157. กิจกรรมขุดเจาะน้ำบาดาลเพื่อส่งเสริมอาชีพตามแนวทางปรัชญาเศรษฐกิจพอเพียงและแก้ไขปัญหาภัยแล้งและน้ำท่วมอย่างยั่งยืน แห่งที่ 2 บ้านดงยอ หมู่ที่ 8 ตำบลบ้านกลาง อำเภอเมืองนครพนม จังหวัดนครพนม								500,000	
1158. กิจกรรมขุดเจาะน้ำบาดาลเพื่อส่งเสริมอาชีพตามแนวทางปรัชญาเศรษฐกิจพอเพียงและแก้ไขปัญหาภัยแล้งและน้ำท่วมอย่างยั่งยืน แห่งที่ 1 บ้านดงตื้ว หมู่ที่ 9 ตำบลบ้านกลาง อำเภอเมืองนครพนม จังหวัดนครพนม								500,000	
1159. กิจกรรมขุดเจาะน้ำบาดาลเพื่อส่งเสริมอาชีพตามแนวทางปรัชญาเศรษฐกิจพอเพียงและแก้ไขปัญหาภัยแล้งและน้ำท่วมอย่างยั่งยืน แห่งที่ 2 บ้านดงตื้ว หมู่ที่ 9 ตำบลบ้านกลาง อำเภอเมืองนครพนม จังหวัดนครพนม								500,000	

แผนงาน/โครงการ	ยุทธศาสตร์ชาติ /แผนแม่บทฯ	แหล่งงปม.	หน่วยดำเนินการ	พ.ศ.2566	พ.ศ. 2567	พ.ศ. 2568	พ.ศ. 2569	พ.ศ. 2570	พ.ศ. 2566 - 2570
1160. กิจกรรมขุดเจาะน้ำบาดาลเพื่อส่งเสริมอาชีพตามแนวทางปรัชญาเศรษฐกิจพอเพียงและแก้ไขปัญหาภัยแล้งและน้ำท่วมอย่างยั่งยืน แห่งที่ 1 บ้านนาหลวง หมู่ที่ 12 ตำบลท่าค้อ อำเภอเมืองนครพนม จังหวัดนครพนม								500,000	
1161. กิจกรรมขุดเจาะน้ำบาดาลเพื่อส่งเสริมอาชีพตามแนวทางปรัชญาเศรษฐกิจพอเพียงและแก้ไขปัญหาภัยแล้งและน้ำท่วมอย่างยั่งยืน แห่งที่ 1 บ้านโพนสวรรค์ หมู่ที่ 2 ตำบลคำเตย อำเภอเมืองนครพนม จังหวัดนครพนม								500,000	
1161. กิจกรรมขุดเจาะน้ำบาดาลเพื่อส่งเสริมอาชีพตามแนวทางปรัชญาเศรษฐกิจพอเพียงและแก้ไขปัญหาภัยแล้งและน้ำท่วมอย่างยั่งยืน แห่งที่ 1 บ้านคำเตย หมู่ที่ 6 ตำบลคำเตย อำเภอเมืองนครพนม จังหวัดนครพนม								500,000	
1162. กิจกรรมขุดเจาะน้ำบาดาลเพื่อส่งเสริมอาชีพตามแนวทางปรัชญาเศรษฐกิจพอเพียงและแก้ไขปัญหาภัยแล้งและน้ำท่วมอย่างยั่งยืน แห่งที่ 2 บ้านโพนป่าหว้าน หมู่ที่ 7 ตำบลคำเตย อำเภอเมืองนครพนม จังหวัดนครพนม								500,000	
1163. กิจกรรมขุดเจาะน้ำบาดาลเพื่อส่งเสริมอาชีพตามแนวทางปรัชญาเศรษฐกิจพอเพียงและแก้ไขปัญหาภัยแล้งและน้ำท่วมอย่างยั่งยืน แห่งที่ 2 บ้านดอนแดง หมู่ที่ 13 ตำบลคำเตย อำเภอเมืองนครพนม จังหวัดนครพนม								500,000	
1164. กิจกรรมขุดเจาะน้ำบาดาลเพื่อส่งเสริมอาชีพตามแนวทางปรัชญาเศรษฐกิจพอเพียงและแก้ไขปัญหาภัยแล้งและน้ำท่วมอย่างยั่งยืน แห่งที่ 1 บ้านเจริญทอง หมู่ที่ 14 ตำบลคำเตย อำเภอเมืองนครพนม จังหวัดนครพนม								500,000	
1165. กิจกรรมขุดเจาะน้ำบาดาลเพื่อส่งเสริมอาชีพตามแนวทางปรัชญาเศรษฐกิจพอเพียงและแก้ไขปัญหาภัยแล้งและน้ำท่วมอย่างยั่งยืน แห่งที่ 1 บ้านคำเตย หมู่ที่ 16 ตำบลคำเตย อำเภอเมืองนครพนม จังหวัดนครพนม								500,000	
1166. กิจกรรมขุดเจาะน้ำบาดาลเพื่อส่งเสริมอาชีพตามแนวทางปรัชญาเศรษฐกิจพอเพียงและแก้ไขปัญหาภัยแล้งและน้ำท่วมอย่างยั่งยืน แห่งที่ 1 บ้านทุ่งมน หมู่ที่ 17 ตำบลคำเตย อำเภอเมืองนครพนม จังหวัดนครพนม		-						500,000	
1167. กิจกรรมขุดเจาะน้ำบาดาลเพื่อส่งเสริมอาชีพตามแนวทางปรัชญาเศรษฐกิจพอเพียงและแก้ไขปัญหาภัยแล้งและน้ำท่วมอย่างยั่งยืน แห่งที่ 1 บ้านหนองญาติ หมู่ที่ 6 ตำบลหนองญาติ อำเภอเมืองนครพนม จังหวัดนครพนม		-						500,000	
1168. กิจกรรมขุดเจาะน้ำบาดาลเพื่อส่งเสริมอาชีพตามแนวทางปรัชญาเศรษฐกิจพอเพียงและแก้ไขปัญหาภัยแล้งและน้ำท่วมอย่างยั่งยืน แห่งที่ 1 บ้านคำพอก หมู่ที่ 9 ตำบลหนองญาติ อำเภอเมืองนครพนม จังหวัดนครพนม		-						500,000	
1170. กิจกรรมขุดเจาะน้ำบาดาลเพื่อส่งเสริมอาชีพตามแนวทางปรัชญาเศรษฐกิจพอเพียงและแก้ไขปัญหาภัยแล้งและน้ำท่วมอย่างยั่งยืน แห่งที่ 2 บ้านคำพอก หมู่ที่ 9 ตำบลหนองญาติ อำเภอเมืองนครพนม จังหวัดนครพนม		-						500,000	

แผนงาน/โครงการ	ยุทธศาสตร์ชาติ /แผนแม่บทฯ	แหล่งงปม.	หน่วยดำเนินการ	พ.ศ.2566	พ.ศ. 2567	พ.ศ. 2568	พ.ศ. 2569	พ.ศ. 2570	พ.ศ. 2566 - 2570
1171. กิจกรรมขุดเจาะน้ำบาดาลเพื่อส่งเสริมอาชีพตามแนวทางปรัชญาเศรษฐกิจพอเพียงและแก้ไขปัญหาภัยแล้งและน้ำท่วมอย่างยั่งยืน แห่งที่ 1 บ้านหนองบัว หมู่ที่ 10 ตำบลหนองญาติ อำเภอเมืองนครพนม จังหวัดนครพนม		-						500,000	
1,172. กิจกรรมขุดเจาะน้ำบาดาลเพื่อส่งเสริมอาชีพตามแนวทางปรัชญาเศรษฐกิจพอเพียงและแก้ไขปัญหาภัยแล้งและน้ำท่วมอย่างยั่งยืน แห่งที่ 1 บ้านเหล่าภูมี หมู่ที่ 13 ตำบลหนองญาติ อำเภอเมืองนครพนม จังหวัดนครพนม		-						500,000	
1173. กิจกรรมขุดเจาะน้ำบาดาลเพื่อส่งเสริมอาชีพตามแนวทางปรัชญาเศรษฐกิจพอเพียงและแก้ไขปัญหาภัยแล้งและน้ำท่วมอย่างยั่งยืน แห่งที่ 1 บ้านหนองแซง หมู่ที่ 1 ตำบลวังตามัว อำเภอเมืองนครพนม จังหวัดนครพนม		-						500,000	
1174. กิจกรรมขุดเจาะน้ำบาดาลเพื่อส่งเสริมอาชีพตามแนวทางปรัชญาเศรษฐกิจพอเพียงและแก้ไขปัญหาภัยแล้งและน้ำท่วมอย่างยั่งยืน แห่งที่ 1 บ้านวังตามัว หมู่ที่ 2 ตำบลวังตามัว อำเภอเมืองนครพนม จังหวัดนครพนม		-						500,000	
1175. กิจกรรมขุดเจาะน้ำบาดาลเพื่อส่งเสริมอาชีพตามแนวทางปรัชญาเศรษฐกิจพอเพียงและแก้ไขปัญหาภัยแล้งและน้ำท่วมอย่างยั่งยืน แห่งที่ 2 บ้านวังตามัว หมู่ที่ 2 ตำบลวังตามัว อำเภอเมืองนครพนม จังหวัดนครพนม		-						500,000	
1176. กิจกรรมโครงการขุดเจาะน้ำบาดาลเพื่อส่งเสริมอาชีพตามแนวทางปรัชญาเศรษฐกิจพอเพียงและแก้ไขปัญหาภัยแล้งและน้ำท่วมอย่างยั่งยืน แห่งที่ 1 บ้านวังตามัว หมู่ที่ 9 ตำบลวังตามัว อำเภอเมืองนครพนม จังหวัดนครพนม		-						500,000	
1177. กิจกรรมโครงการขุดเจาะน้ำบาดาลเพื่อส่งเสริมอาชีพตามแนวทางปรัชญาเศรษฐกิจพอเพียงและแก้ไขปัญหาภัยแล้งและน้ำท่วมอย่างยั่งยืน แห่งที่ 2 บ้านวังตามัว หมู่ที่ 9 ตำบลวังตามัว อำเภอเมืองนครพนม จังหวัดนครพนม		-						500,000	
1178. กิจกรรมขุดเจาะน้ำบาดาลเพื่อส่งเสริมอาชีพตามแนวทางปรัชญาเศรษฐกิจพอเพียงและแก้ไขปัญหาภัยแล้งและน้ำท่วมอย่างยั่งยืน แห่งที่ 3 บ้านวังตามัว หมู่ที่ 9 ตำบลวังตามัว อำเภอเมืองนครพนม จังหวัดนครพนม		-						500,000	
1179 กิจกรรมขุดเจาะน้ำบาดาลเพื่อส่งเสริมอาชีพตามแนวทางปรัชญาเศรษฐกิจพอเพียงและแก้ไขปัญหาภัยแล้งและน้ำท่วมอย่างยั่งยืน แห่งที่ 1 บ้านหนองบัว หมู่ที่ 1 ตำบลโพธิ์ตาก อำเภอเมืองนครพนม จังหวัดนครพนม		-						500,000	
1180. ขุดเจาะน้ำบาดาลเพื่อส่งเสริมอาชีพตามแนวทางปรัชญาเศรษฐกิจพอเพียงและแก้ไขปัญหาภัยแล้งและน้ำท่วมอย่างยั่งยืน แห่งที่ 2 บ้านหนองบัว หมู่ที่ 1 ตำบลโพธิ์ตาก อำเภอเมืองนครพนม จังหวัดนครพนม		-						500,000	
1181. กิจกรรมขุดเจาะน้ำบาดาลเพื่อส่งเสริมอาชีพตามแนวทางปรัชญาเศรษฐกิจพอเพียงและแก้ไขปัญหาภัยแล้งและน้ำท่วมอย่างยั่งยืน แห่งที่ 3 บ้านหนองบัว หมู่ที่ 1 ตำบลโพธิ์ตาก อำเภอเมืองนครพนม จังหวัดนครพนม		-						500,000	

แผนงาน/โครงการ	ยุทธศาสตร์ชาติ /แผนแม่บทฯ	แหล่งงปม.	หน่วยดำเนินการ	พ.ศ.2566	พ.ศ. 2567	พ.ศ. 2568	พ.ศ. 2569	พ.ศ. 2570	พ.ศ. 2566 - 2570
1182. กิจกรรมขุดเจาะน้ำบาดาลเพื่อส่งเสริมอาชีพตามแนวทางปรัชญาเศรษฐกิจพอเพียงและแก้ไขปัญหาภัยแล้งและน้ำท่วมอย่างยั่งยืน แห่งที่ 4 บ้านหนองบัว หมู่ที่ 1 ตำบลโพธิ์ตาก อำเภอเมืองนครพนม จังหวัดนครพนม		-						500,000	
1183. กิจกรรมขุดเจาะน้ำบาดาลเพื่อส่งเสริมอาชีพตามแนวทางปรัชญาเศรษฐกิจพอเพียงและแก้ไขปัญหาภัยแล้งและน้ำท่วมอย่างยั่งยืน แห่งที่ 1 บ้านโพธิ์ตาก หมู่ที่ 2 ตำบลโพธิ์ตาก อำเภอเมืองนครพนม จังหวัดนครพนม		-						500,000	
1184. กิจกรรมขุดเจาะน้ำบาดาลเพื่อส่งเสริมอาชีพตามแนวทางปรัชญาเศรษฐกิจพอเพียงและแก้ไขปัญหาภัยแล้งและน้ำท่วมอย่างยั่งยืน แห่งที่ 2 บ้านโพธิ์ตาก หมู่ที่ 2 ตำบลโพธิ์ตาก อำเภอเมืองนครพนม จังหวัดนครพนม		-						500,000	
1185. กิจกรรมขุดเจาะน้ำบาดาลเพื่อส่งเสริมอาชีพตามแนวทางปรัชญาเศรษฐกิจพอเพียงและแก้ไขปัญหาภัยแล้งและน้ำท่วมอย่างยั่งยืน แห่งที่ 1 บ้านโคกกุง หมู่ที่ 3 ตำบลโพธิ์ตาก อำเภอเมืองนครพนม จังหวัดนครพนม		-						500,000	
1186. กิจกรรมขุดเจาะน้ำบาดาลเพื่อส่งเสริมอาชีพตามแนวทางปรัชญาเศรษฐกิจพอเพียงและแก้ไขปัญหาภัยแล้งและน้ำท่วมอย่างยั่งยืน แห่งที่ 1 บ้านโคกก่อง หมู่ที่ 4 ตำบลโพธิ์ตาก อำเภอเมืองนครพนม จังหวัดนครพนม		-						500,000	
1187. กิจกรรมขุดเจาะน้ำบาดาลเพื่อส่งเสริมอาชีพตามแนวทางปรัชญาเศรษฐกิจพอเพียงและแก้ไขปัญหาภัยแล้งและน้ำท่วมอย่างยั่งยืน แห่งที่ 2 บ้านโคกก่อง หมู่ที่ 4 ตำบลโพธิ์ตาก อำเภอเมืองนครพนม จังหวัดนครพนม		-						500,000	
1188. กิจกรรมขุดเจาะน้ำบาดาลเพื่อส่งเสริมอาชีพตามแนวทางปรัชญาเศรษฐกิจพอเพียงและแก้ไขปัญหาภัยแล้งและน้ำท่วมอย่างยั่งยืน แห่งที่ 3 บ้านโคกก่อง หมู่ที่ 4 ตำบลโพธิ์ตาก อำเภอเมืองนครพนม จังหวัดนครพนม		-						500,000	
1189. กิจกรรมขุดเจาะน้ำบาดาลเพื่อส่งเสริมอาชีพตามแนวทางปรัชญาเศรษฐกิจพอเพียงและแก้ไขปัญหาภัยแล้งและน้ำท่วมอย่างยั่งยืน แห่งที่ 2 บ้านหนองค้า หมู่ที่ 5 ตำบลโพธิ์ตาก อำเภอเมืองนครพนม จังหวัดนครพนม		-						500,000	
1190. กิจกรรมขุดเจาะน้ำบาดาลเพื่อส่งเสริมอาชีพตามแนวทางปรัชญาเศรษฐกิจพอเพียงและแก้ไขปัญหาภัยแล้งและน้ำท่วมอย่างยั่งยืน แห่งที่ 3 บ้านหนองค้า หมู่ที่ 5 ตำบลโพธิ์ตาก อำเภอเมืองนครพนม จังหวัดนครพนม		-						500,000	
1191. กิจกรรมขุดเจาะน้ำบาดาลเพื่อส่งเสริมอาชีพตามแนวทางปรัชญาเศรษฐกิจพอเพียงและแก้ไขปัญหาภัยแล้งและน้ำท่วมอย่างยั่งยืน แห่งที่ 4 บ้านหนองค้า หมู่ที่ 5 ตำบลโพธิ์ตาก อำเภอเมืองนครพนม จังหวัดนครพนม		-						500,000	
1192. กิจกรรมขุดเจาะน้ำบาดาลเพื่อส่งเสริมอาชีพตามแนวทางปรัชญาเศรษฐกิจพอเพียงและแก้ไขปัญหาภัยแล้งและน้ำท่วมอย่างยั่งยืน แห่งที่ 2 บ้านสุขเกษม หมู่ที่ 7 ตำบลโพธิ์ตาก อำเภอเมืองนครพนม จังหวัดนครพนม		-						500,000	

แผนงาน/โครงการ	ยุทธศาสตร์ชาติ /แผนแม่บทฯ	แหล่งงปม.	หน่วยดำเนินการ	พ.ศ.2566	พ.ศ. 2567	พ.ศ. 2568	พ.ศ. 2569	พ.ศ. 2570	พ.ศ. 2566 - 2570
1193. กิจกรรมขุดเจาะน้ำบาดาลเพื่อส่งเสริมอาชีพตามแนวทางปรัชญาเศรษฐกิจพอเพียงและแก้ไขปัญหาภัยแล้งและน้ำท่วมอย่างยั่งยืน แห่งที่ 2 บ้านสุขเกษม หมู่ที่ 8 ตำบลโพธิ์ตาก อำเภอเมืองนครพนม จังหวัดนครพนม		-						500,000	
1194. กิจกรรมขุดเจาะน้ำบาดาลเพื่อส่งเสริมอาชีพตามแนวทางปรัชญาเศรษฐกิจพอเพียงและแก้ไขปัญหาภัยแล้งและน้ำท่วมอย่างยั่งยืน แห่งที่ 2 บ้านโพธิ์ตาก หมู่ที่ 9 ตำบลโพธิ์ตาก อำเภอเมืองนครพนม จังหวัดนครพนม		-						500,000	
1195. กิจกรรมขุดเจาะน้ำบาดาลเพื่อส่งเสริมอาชีพตามแนวทางปรัชญาเศรษฐกิจพอเพียงและแก้ไขปัญหาภัยแล้งและน้ำท่วมอย่างยั่งยืน แห่งที่ 1 บ้านโคกก่อง หมู่ที่ 10 ตำบลโพธิ์ตาก อำเภอเมืองนครพนม จังหวัดนครพนม		-						500,000	
1196. กิจกรรมขุดเจาะน้ำบาดาลเพื่อส่งเสริมอาชีพตามแนวทางปรัชญาเศรษฐกิจพอเพียงและแก้ไขปัญหาภัยแล้งและน้ำท่วมอย่างยั่งยืน แห่งที่ 2 บ้านโคกก่อง หมู่ที่ 10 ตำบลโพธิ์ตาก อำเภอเมืองนครพนม จังหวัดนครพนม		-						500,000	
1197. กิจกรรมขุดเจาะน้ำบาดาลเพื่อส่งเสริมอาชีพตามแนวทางปรัชญาเศรษฐกิจพอเพียงและแก้ไขปัญหาภัยแล้งและน้ำท่วมอย่างยั่งยืน แห่งที่ 3 บ้านโคกก่อง หมู่ที่ 10 ตำบลโพธิ์ตาก อำเภอเมืองนครพนม จังหวัดนครพนม		-						500,000	
1198. กิจกรรมขุดเจาะน้ำบาดาลเพื่อส่งเสริมอาชีพตามแนวทางปรัชญาเศรษฐกิจพอเพียงและแก้ไขปัญหาภัยแล้งและน้ำท่วมอย่างยั่งยืน แห่งที่ 2 บ้านยางงอย หมู่ที่ 3 ตำบลศรีสงคราม อำเภอศรีสงคราม จังหวัดนครพนม		-						500,000	
1199. กิจกรรมขุดเจาะน้ำบาดาลเพื่อส่งเสริมอาชีพตามแนวทางปรัชญาเศรษฐกิจพอเพียงและแก้ไขปัญหาภัยแล้งและน้ำท่วมอย่างยั่งยืน แห่งที่ 1 บ้านปากอูน หมู่ที่ 6 ตำบลศรีสงคราม อำเภอศรีสงคราม จังหวัดนครพนม		-						500,000	
1200. กิจกรรมโครงการขุดเจาะน้ำบาดาลเพื่อส่งเสริมอาชีพตามแนวทางปรัชญาเศรษฐกิจพอเพียงและแก้ไขปัญหาภัยแล้งและน้ำท่วมอย่างยั่งยืน แห่งที่ 1 บ้านยางงอย หมู่ที่ 10 ตำบลศรีสงคราม อำเภอศรีสงคราม จังหวัดนครพนม		-						500,000	
1201. กิจกรรมขุดเจาะน้ำบาดาลเพื่อส่งเสริมอาชีพตามแนวทางปรัชญาเศรษฐกิจพอเพียงและแก้ไขปัญหาภัยแล้งและน้ำท่วมอย่างยั่งยืน แห่งที่ 1 บ้านนาโอ หมู่ที่ 4 ตำบลนาเดื่อ อำเภอศรีสงคราม จังหวัดนครพนม		-						500,000	
1202. กิจกรรมขุดเจาะน้ำบาดาลเพื่อส่งเสริมอาชีพตามแนวทางปรัชญาเศรษฐกิจพอเพียงและแก้ไขปัญหาภัยแล้งและน้ำท่วมอย่างยั่งยืน แห่งที่ 1 บ้านนาคอย หมู่ที่ 6 ตำบลนาเดื่อ อำเภอศรีสงคราม จังหวัดนครพนม		-						500,000	
1203. กิจกรรมขุดเจาะน้ำบาดาลเพื่อส่งเสริมอาชีพตามแนวทางปรัชญาเศรษฐกิจพอเพียงและแก้ไขปัญหาภัยแล้งและน้ำท่วมอย่างยั่งยืน แห่งที่ 1 บ้านดงขวาง หมู่ที่ 6 ตำบลบ้านเอื้อง อำเภอศรีสงคราม จังหวัดนครพนม		-						500,000	

แผนงาน/โครงการ	ยุทธศาสตร์ชาติ /แผนแม่บทฯ	แหล่งงปม.	หน่วยดำเนินการ	พ.ศ.2566	พ.ศ. 2567	พ.ศ. 2568	พ.ศ. 2569	พ.ศ. 2570	พ.ศ. 2566 - 2570
1204. กิจกรรมขุดเจาะน้ำบาดาลเพื่อส่งเสริมอาชีพตามแนวทางปรัชญาเศรษฐกิจพอเพียงและแก้ไขปัญหาภัยแล้งและน้ำท่วมอย่างยั่งยืน แห่งที่ 1 บ้านนาจาน หมู่ที่ 8 ตำบลบ้านเอื้อง อำเภอศรีสงคราม จังหวัดนครพนม		-						500,000	
1205. กิจกรรมขุดเจาะน้ำบาดาลเพื่อส่งเสริมอาชีพตามแนวทางปรัชญาเศรษฐกิจพอเพียงและแก้ไขปัญหาภัยแล้งและน้ำท่วมอย่างยั่งยืน แห่งที่ 1 บ้านเชียงเซา หมู่ที่ 10 ตำบลบ้านเอื้อง อำเภอศรีสงคราม จังหวัดนครพนม		-						500,000	
1206. กิจกรรมขุดเจาะน้ำบาดาลเพื่อส่งเสริมอาชีพตามแนวทางปรัชญาเศรษฐกิจพอเพียงและแก้ไขปัญหาภัยแล้งและน้ำท่วมอย่างยั่งยืน แห่งที่ 2 บ้านเชียงเซา หมู่ที่ 10 ตำบลบ้านเอื้อง อำเภอศรีสงคราม จังหวัดนครพนม		-						500,000	
1207. กิจกรรมขุดเจาะน้ำบาดาลเพื่อส่งเสริมอาชีพตามแนวทางปรัชญาเศรษฐกิจพอเพียงและแก้ไขปัญหาภัยแล้งและน้ำท่วมอย่างยั่งยืน แห่งที่ 1 บ้านหนองผือ หมู่ที่ 11 ตำบลบ้านเอื้อง อำเภอศรีสงคราม จังหวัดนครพนม		-						500,000	
1208. กิจกรรมขุดเจาะน้ำบาดาลเพื่อส่งเสริมอาชีพตามแนวทางปรัชญาเศรษฐกิจพอเพียงและแก้ไขปัญหาภัยแล้งและน้ำท่วมอย่างยั่งยืน แห่งที่ 1 บ้านศรีเวินชัย หมู่ที่ 6 ตำบลสามผง อำเภอศรีสงคราม จังหวัดนครพนม		-						500,000	
1209. กิจกรรมขุดเจาะน้ำบาดาลเพื่อส่งเสริมอาชีพตามแนวทางปรัชญาเศรษฐกิจพอเพียงและแก้ไขปัญหาภัยแล้งและน้ำท่วมอย่างยั่งยืน แห่งที่ 2 บ้านศรีเวินชัย หมู่ที่ 6 ตำบลสามผง อำเภอศรีสงคราม จังหวัดนครพนม		-						500,000	
1210. กิจกรรมขุดเจาะน้ำบาดาลเพื่อส่งเสริมอาชีพตามแนวทางปรัชญาเศรษฐกิจพอเพียงและแก้ไขปัญหาภัยแล้งและน้ำท่วมอย่างยั่งยืน แห่งที่ 1 บ้านไทยเจริญ หมู่ที่ 8 ตำบลสามผง อำเภอศรีสงคราม จังหวัดนครพนม		-						500,000	
1211. กิจกรรมขุดเจาะน้ำบาดาลเพื่อส่งเสริมอาชีพตามแนวทางปรัชญาเศรษฐกิจพอเพียงและแก้ไขปัญหาภัยแล้งและน้ำท่วมอย่างยั่งยืน แห่งที่ 2 บ้านไทยเจริญ หมู่ที่ 8 ตำบลสามผง อำเภอศรีสงคราม จังหวัดนครพนม		-						500,000	
1212. กิจกรรมขุดเจาะน้ำบาดาลเพื่อส่งเสริมอาชีพตามแนวทางปรัชญาเศรษฐกิจพอเพียงและแก้ไขปัญหาภัยแล้งและน้ำท่วมอย่างยั่งยืน แห่งที่ 1 บ้านไทยสบาย หมู่ที่ 11 ตำบลสามผง อำเภอศรีสงคราม จังหวัดนครพนม		-						500,000	
1213. กิจกรรมขุดเจาะน้ำบาดาลเพื่อส่งเสริมอาชีพตามแนวทางปรัชญาเศรษฐกิจพอเพียงและแก้ไขปัญหาภัยแล้งและน้ำท่วมอย่างยั่งยืน แห่งที่ 1 บ้านดงน้อย หมู่ที่ 12 ตำบลสามผง อำเภอศรีสงคราม จังหวัดนครพนม		-						500,000	
1214. กิจกรรมขุดเจาะน้ำบาดาลเพื่อส่งเสริมอาชีพตามแนวทางปรัชญาเศรษฐกิจพอเพียงและแก้ไขปัญหาภัยแล้งและน้ำท่วมอย่างยั่งยืน แห่งที่ 2 บ้านดอนสมอ หมู่ที่ 1 ตำบลท่าบ่อสงคราม อำเภอศรีสงคราม จังหวัดนครพนม		-						500,000	

แผนงาน/โครงการ	ยุทธศาสตร์ชาติ /แผนแม่บทฯ	แหล่งงปม.	หน่วยดำเนินการ	พ.ศ.2566	พ.ศ. 2567	พ.ศ. 2568	พ.ศ. 2569	พ.ศ. 2570	พ.ศ. 2566 - 2570
1215. กิจกรรมขุดเจาะน้ำบาดาลเพื่อส่งเสริมอาชีพตามแนวทางปรัชญาเศรษฐกิจพอเพียงและแก้ไขปัญหาภัยแล้งและน้ำท่วมอย่างยั่งยืน แห่งที่ 1 บ้านดอนแดง หมู่ที่ 3 ตำบลท่าบ่อสงคราม อำเภอศรีสงคราม จังหวัดนครพนม		-						500,000	
1216. กิจกรรมขุดเจาะน้ำบาดาลเพื่อส่งเสริมอาชีพตามแนวทางปรัชญาเศรษฐกิจพอเพียงและแก้ไขปัญหาภัยแล้งและน้ำท่วมอย่างยั่งยืน แห่งที่ 2 บ้านดอนแดง หมู่ที่ 3 ตำบลท่าบ่อสงคราม อำเภอศรีสงคราม จังหวัดนครพนม		-						500,000	
1217. กิจกรรมขุดเจาะน้ำบาดาลเพื่อส่งเสริมอาชีพตามแนวทางปรัชญาเศรษฐกิจพอเพียงและแก้ไขปัญหาภัยแล้งและน้ำท่วมอย่างยั่งยืน แห่งที่ 1 บ้านดอนสมอ หมู่ที่ 7 ตำบลท่าบ่อสงคราม อำเภอศรีสงคราม จังหวัดนครพนม		-						500,000	
1218. กิจกรรมขุดเจาะน้ำบาดาลเพื่อส่งเสริมอาชีพตามแนวทางปรัชญาเศรษฐกิจพอเพียงและแก้ไขปัญหาภัยแล้งและน้ำท่วมอย่างยั่งยืน แห่งที่ 2 บ้านดอนสมอ หมู่ที่ 7 ตำบลท่าบ่อสงคราม อำเภอศรีสงคราม จังหวัดนครพนม		-						500,000	
1219. กิจกรรมขุดเจาะน้ำบาดาลเพื่อส่งเสริมอาชีพตามแนวทางปรัชญาเศรษฐกิจพอเพียงและแก้ไขปัญหาภัยแล้งและน้ำท่วมอย่างยั่งยืน แห่งที่ 1 บ้านขามเปี้ยน้อย หมู่ที่ 4 ตำบลบ้านข่า อำเภอศรีสงคราม จังหวัดนครพนม		-						500,000	
1220. กิจกรรมขุดเจาะน้ำบาดาลเพื่อส่งเสริมอาชีพตามแนวทางปรัชญาเศรษฐกิจพอเพียงและแก้ไขปัญหาภัยแล้งและน้ำท่วมอย่างยั่งยืน แห่งที่ 1 บ้านดงหนองบัว หมู่ที่ 6 ตำบลบ้านข่า อำเภอศรีสงคราม จังหวัดนครพนม		-						500,000	
1221. กิจกรรมขุดเจาะน้ำบาดาลเพื่อส่งเสริมอาชีพตามแนวทางปรัชญาเศรษฐกิจพอเพียงและแก้ไขปัญหาภัยแล้งและน้ำท่วมอย่างยั่งยืน แห่งที่ 2 บ้านดงหนองบัว หมู่ที่ 6 ตำบลบ้านข่า อำเภอศรีสงคราม จังหวัดนครพนม		-						500,000	
1222. กิจกรรมขุดเจาะน้ำบาดาลเพื่อส่งเสริมอาชีพตามแนวทางปรัชญาเศรษฐกิจพอเพียงและแก้ไขปัญหาภัยแล้งและน้ำท่วมอย่างยั่งยืน แห่งที่ 2 บ้านข่า หมู่ที่ 9 ตำบลบ้านข่า อำเภอศรีสงคราม จังหวัดนครพนม		-						500,000	
1223. กิจกรรมขุดเจาะน้ำบาดาลเพื่อส่งเสริมอาชีพตามแนวทางปรัชญาเศรษฐกิจพอเพียงและแก้ไขปัญหาภัยแล้งและน้ำท่วมอย่างยั่งยืน แห่งที่ 1 บ้านขามเปี้ยน้อย หมู่ที่ 13 ตำบลบ้านข่า อำเภอศรีสงคราม จังหวัดนครพนม		-						500,000	
1224. กิจกรรมขุดเจาะน้ำบาดาลเพื่อส่งเสริมอาชีพตามแนวทางปรัชญาเศรษฐกิจพอเพียงและแก้ไขปัญหาภัยแล้งและน้ำท่วมอย่างยั่งยืน แห่งที่ 2 บ้านโพนงาม หมู่ที่ 1 ตำบลนาคำ อำเภอศรีสงคราม จังหวัดนครพนม		-						500,000	
1225. กิจกรรมขุดเจาะน้ำบาดาลเพื่อส่งเสริมอาชีพตามแนวทางปรัชญาเศรษฐกิจพอเพียงและแก้ไขปัญหาภัยแล้งและน้ำท่วมอย่างยั่งยืน แห่งที่ 1 บ้านโพนก่อ หมู่ที่ 6 ตำบลนาคำ อำเภอศรีสงคราม จังหวัดนครพนม		-						500,000	

แผนงาน/โครงการ	ยุทธศาสตร์ชาติ /แผนแม่บทฯ	แหล่งงปม.	หน่วยดำเนินการ	พ.ศ.2566	พ.ศ. 2567	พ.ศ. 2568	พ.ศ. 2569	พ.ศ. 2570	พ.ศ. 2566 - 2570
1226. กิจกรรมขุดเจาะน้ำบาดาลเพื่อส่งเสริมอาชีพตามแนวทางปรัชญาเศรษฐกิจพอเพียงและแก้ไขปัญหาภัยแล้งและน้ำท่วมอย่างยั่งยืน แห่งที่ 1 บ้านหนองนกทา หมู่ที่ 5 ตำบลโพนสว่าง อำเภอศรีสงคราม จังหวัดนครพนม		-						500,000	
1227. กิจกรรมขุดเจาะน้ำบาดาลเพื่อส่งเสริมอาชีพตามแนวทางปรัชญาเศรษฐกิจพอเพียงและแก้ไขปัญหาภัยแล้งและน้ำท่วมอย่างยั่งยืน แห่งที่ 1 บ้านท่า หมู่ที่ 8 ตำบลโพนสว่าง อำเภอศรีสงคราม จังหวัดนครพนม		-						500,000	
1228. กิจกรรมขุดเจาะน้ำบาดาลเพื่อส่งเสริมอาชีพตามแนวทางปรัชญาเศรษฐกิจพอเพียงและแก้ไขปัญหาภัยแล้งและน้ำท่วมอย่างยั่งยืน แห่งที่ 2 บ้านท่า หมู่ที่ 8 ตำบลโพนสว่าง อำเภอศรีสงคราม จังหวัดนครพนม		-						500,000	
1229. กิจกรรมขุดเจาะน้ำบาดาลเพื่อส่งเสริมอาชีพตามแนวทางปรัชญาเศรษฐกิจพอเพียงและแก้ไขปัญหาภัยแล้งและน้ำท่วมอย่างยั่งยืน แห่งที่ 1 บ้านนาโพธิ์ใต้ หมู่ที่ 9 ตำบลโพนสว่าง อำเภอศรีสงคราม จังหวัดนครพนม		-						500,000	
1230. กิจกรรมขุดเจาะน้ำบาดาลเพื่อส่งเสริมอาชีพตามแนวทางปรัชญาเศรษฐกิจพอเพียงและแก้ไขปัญหาภัยแล้งและน้ำท่วมอย่างยั่งยืน แห่งที่ 1 บ้านนาโพธิ์ทอง หมู่ที่ 10 ตำบลโพนสว่าง อำเภอศรีสงคราม จังหวัดนครพนม		-						500,000	
1231. กิจกรรมขุดเจาะน้ำบาดาลเพื่อส่งเสริมอาชีพตามแนวทางปรัชญาเศรษฐกิจพอเพียงและแก้ไขปัญหาภัยแล้งและน้ำท่วมอย่างยั่งยืน แห่งที่ 2 บ้านนาโพธิ์ทอง หมู่ที่ 10 ตำบลโพนสว่าง อำเภอศรีสงคราม จังหวัดนครพนม		-						500,000	
1232. กิจกรรมขุดเจาะน้ำบาดาลเพื่อส่งเสริมอาชีพตามแนวทางปรัชญาเศรษฐกิจพอเพียงและแก้ไขปัญหาภัยแล้งและน้ำท่วมอย่างยั่งยืน แห่งที่ 2 บ้านหาดแพง หมู่ที่ 5 ตำบลหาดแพง อำเภอศรีสงคราม จังหวัดนครพนม		-						500,000	
1233. กิจกรรมขุดเจาะน้ำบาดาลเพื่อส่งเสริมอาชีพตามแนวทางปรัชญาเศรษฐกิจพอเพียงและแก้ไขปัญหาภัยแล้งและน้ำท่วมอย่างยั่งยืน แห่งที่ 1 บ้านปลาปากน้อย หมู่ที่ 3 ตำบลปลาปาก อำเภอปลาปาก จังหวัดนครพนม		-						500,000	
1234. กิจกรรมขุดเจาะน้ำบาดาลเพื่อส่งเสริมอาชีพตามแนวทางปรัชญาเศรษฐกิจพอเพียงและแก้ไขปัญหาภัยแล้งและน้ำท่วมอย่างยั่งยืน แห่งที่ 1 บ้านกอก หมู่ที่ 5 ตำบลปลาปาก อำเภอปลาปาก จังหวัดนครพนม		-						500,000	
1235. กิจกรรมขุดเจาะน้ำบาดาลเพื่อส่งเสริมอาชีพตามแนวทางปรัชญาเศรษฐกิจพอเพียงและแก้ไขปัญหาภัยแล้งและน้ำท่วมอย่างยั่งยืน แห่งที่ 2 บ้านวังสิม หมู่ที่ 6 ตำบลปลาปาก อำเภอปลาปาก จังหวัดนครพนม		-						500,000	
1236. กิจกรรมขุดเจาะน้ำบาดาลเพื่อส่งเสริมอาชีพตามแนวทางปรัชญาเศรษฐกิจพอเพียงและแก้ไขปัญหาภัยแล้งและน้ำท่วมอย่างยั่งยืน แห่งที่ 1 บ้านหนองบัว หมู่ที่ 8 ตำบลปลาปาก อำเภอปลาปาก จังหวัดนครพนม		-						500,000	

แผนงาน/โครงการ	ยุทธศาสตร์ชาติ /แผนแม่บทฯ	แหล่งงปม.	หน่วยดำเนินการ	พ.ศ.2566	พ.ศ. 2567	พ.ศ. 2568	พ.ศ. 2569	พ.ศ. 2570	พ.ศ. 2566 - 2570
1237. กิจกรรมขุดเจาะน้ำบาดาลเพื่อส่งเสริมอาชีพตามแนวทางปรัชญาเศรษฐกิจพอเพียงและแก้ไขปัญหาภัยแล้งและน้ำท่วมอย่างยั่งยืน แห่งที่ 3 บ้านวังยาง หมู่ที่ 10 ตำบลปลาปาก อำเภอปลาปาก จังหวัดนครพนม		-						500,000	
1238. กิจกรรมขุดเจาะน้ำบาดาลเพื่อส่งเสริมอาชีพตามแนวทางปรัชญาเศรษฐกิจพอเพียงและแก้ไขปัญหาภัยแล้งและน้ำท่วมอย่างยั่งยืน แห่งที่ 1 บ้านโนนคูณ หมู่ที่ 11 ตำบลปลาปาก อำเภอปลาปาก จังหวัดนครพนม		-						500,000	
1239. กิจกรรมขุดเจาะน้ำบาดาลเพื่อส่งเสริมอาชีพตามแนวทางปรัชญาเศรษฐกิจพอเพียงและแก้ไขปัญหาภัยแล้งและน้ำท่วมอย่างยั่งยืน แห่งที่ 1 บ้านนาขาม หมู่ที่ 14 ตำบลปลาปาก อำเภอปลาปาก จังหวัดนครพนม		-						500,000	
1240. กิจกรรมขุดเจาะน้ำบาดาลเพื่อส่งเสริมอาชีพตามแนวทางปรัชญาเศรษฐกิจพอเพียงและแก้ไขปัญหาภัยแล้งและน้ำท่วมอย่างยั่งยืน แห่งที่ 2 บ้านนาขาม หมู่ที่ 14 ตำบลปลาปาก อำเภอปลาปาก จังหวัดนครพนม		-						500,000	
1241. กิจกรรมขุดเจาะน้ำบาดาลเพื่อส่งเสริมอาชีพตามแนวทางปรัชญาเศรษฐกิจพอเพียงและแก้ไขปัญหาภัยแล้งและน้ำท่วมอย่างยั่งยืน แห่งที่ 1 บ้านหนองฮี หมู่ที่ 1 ตำบลหนองฮี อำเภอปลาปาก จังหวัดนครพนม		-						500,000	
1242. กิจกรรมขุดเจาะน้ำบาดาลเพื่อส่งเสริมอาชีพตามแนวทางปรัชญาเศรษฐกิจพอเพียงและแก้ไขปัญหาภัยแล้งและน้ำท่วมอย่างยั่งยืน แห่งที่ 5 บ้านหนองฮี หมู่ที่ 2 ตำบลหนองฮี อำเภอปลาปาก จังหวัดนครพนม		-						500,000	
1243. กิจกรรมขุดเจาะน้ำบาดาลเพื่อส่งเสริมอาชีพตามแนวทางปรัชญาเศรษฐกิจพอเพียงและแก้ไขปัญหาภัยแล้งและน้ำท่วมอย่างยั่งยืน แห่งที่ 6 บ้านหนองฮี หมู่ที่ 2 ตำบลหนองฮี อำเภอปลาปาก จังหวัดนครพนม		-						500,000	
1244. กิจกรรมขุดเจาะน้ำบาดาลเพื่อส่งเสริมอาชีพตามแนวทางปรัชญาเศรษฐกิจพอเพียงและแก้ไขปัญหาภัยแล้งและน้ำท่วมอย่างยั่งยืน แห่งที่ 7 บ้านหนองฮี หมู่ที่ 2 ตำบลหนองฮี อำเภอปลาปาก จังหวัดนครพนม		-						500,000	
1245. กิจกรรมขุดเจาะน้ำบาดาลเพื่อส่งเสริมอาชีพตามแนวทางปรัชญาเศรษฐกิจพอเพียงและแก้ไขปัญหาภัยแล้งและน้ำท่วมอย่างยั่งยืน แห่งที่ 2 บ้านจรุกเตย หมู่ที่ 4 ตำบลหนองฮี อำเภอปลาปาก จังหวัดนครพนม		-						500,000	
1246. กิจกรรมขุดเจาะน้ำบาดาลเพื่อส่งเสริมอาชีพตามแนวทางปรัชญาเศรษฐกิจพอเพียงและแก้ไขปัญหาภัยแล้งและน้ำท่วมอย่างยั่งยืน แห่งที่ 3 บ้านจรุกเตย หมู่ที่ 4 ตำบลหนองฮี อำเภอปลาปาก จังหวัดนครพนม		-						500,000	
1247. กิจกรรมขุดเจาะน้ำบาดาลเพื่อส่งเสริมอาชีพตามแนวทางปรัชญาเศรษฐกิจพอเพียงและแก้ไขปัญหาภัยแล้งและน้ำท่วมอย่างยั่งยืน แห่งที่ 1 บ้านผักอีตู่ หมู่ที่ 5 ตำบลหนองฮี อำเภอปลาปาก จังหวัดนครพนม		-						500,000	

แผนงาน/โครงการ	ยุทธศาสตร์ชาติ /แผนแม่บทฯ	แหล่งงปม.	หน่วยดำเนินการ	พ.ศ.2566	พ.ศ. 2567	พ.ศ. 2568	พ.ศ. 2569	พ.ศ. 2570	พ.ศ. 2566 - 2570
1248. กิจกรรมขุดเจาะน้ำบาดาลเพื่อส่งเสริมอาชีพตามแนวทางปรัชญาเศรษฐกิจพอเพียงและแก้ไขปัญหาภัยแล้งและน้ำท่วมอย่างยั่งยืน แห่งที่ 2 บ้านกุงโกน หมู่ที่ 6 ตำบลหนองฮี อำเภอปลาปาก จังหวัดนครพนม		-						500,000	
1249. กิจกรรมขุดเจาะน้ำบาดาลเพื่อส่งเสริมอาชีพตามแนวทางปรัชญาเศรษฐกิจพอเพียงและแก้ไขปัญหาภัยแล้งและน้ำท่วมอย่างยั่งยืน แห่งที่ 1 บ้านหนองกกคูณ หมู่ที่ 7 ตำบลหนองฮี อำเภอปลาปาก จังหวัดนครพนม		-						500,000	
1250. กิจกรรมขุดเจาะน้ำบาดาลเพื่อส่งเสริมอาชีพตามแนวทางปรัชญาเศรษฐกิจพอเพียงและแก้ไขปัญหาภัยแล้งและน้ำท่วมอย่างยั่งยืน แห่งที่ 2 บ้านหนองกกคูณ หมู่ที่ 7 ตำบลหนองฮี อำเภอปลาปาก จังหวัดนครพนม		-						500,000	
1251. กิจกรรมขุดเจาะน้ำบาดาลเพื่อส่งเสริมอาชีพตามแนวทางปรัชญาเศรษฐกิจพอเพียงและแก้ไขปัญหาภัยแล้งและน้ำท่วมอย่างยั่งยืน แห่งที่ 1 บ้านนาสะเดา หมู่ที่ 8 ตำบลหนองฮี อำเภอปลาปาก จังหวัดนครพนม		-						500,000	
1252. กิจกรรมขุดเจาะน้ำบาดาลเพื่อส่งเสริมอาชีพตามแนวทางปรัชญาเศรษฐกิจพอเพียงและแก้ไขปัญหาภัยแล้งและน้ำท่วมอย่างยั่งยืน แห่งที่ 1 บ้านโพนทัน หมู่ที่ 9 ตำบลหนองฮี อำเภอปลาปาก จังหวัดนครพนม		-						500,000	
1253. กิจกรรมขุดเจาะน้ำบาดาลเพื่อส่งเสริมอาชีพตามแนวทางปรัชญาเศรษฐกิจพอเพียงและแก้ไขปัญหาภัยแล้งและน้ำท่วมอย่างยั่งยืน แห่งที่ 2 บ้านหนองฮี หมู่ที่ 12 ตำบลหนองฮี อำเภอปลาปาก จังหวัดนครพนม		-						500,000	
1254. กิจกรรมขุดเจาะน้ำบาดาลเพื่อส่งเสริมอาชีพตามแนวทางปรัชญาเศรษฐกิจพอเพียงและแก้ไขปัญหาภัยแล้งและน้ำท่วมอย่างยั่งยืน แห่งที่ 2 บ้านนางาม หมู่ที่ 1 ตำบลกุตาไก้ อำเภอปลาปาก จังหวัดนครพนม		-						500,000	
1255. กิจกรรมขุดเจาะน้ำบาดาลเพื่อส่งเสริมอาชีพตามแนวทางปรัชญาเศรษฐกิจพอเพียงและแก้ไขปัญหาภัยแล้งและน้ำท่วมอย่างยั่งยืน แห่งที่ 1 บ้านโพนทา หมู่ที่ 2 ตำบลกุตาไก้ อำเภอปลาปาก จังหวัดนครพนม		-						500,000	
1256. กิจกรรมขุดเจาะน้ำบาดาลเพื่อส่งเสริมอาชีพตามแนวทางปรัชญาเศรษฐกิจพอเพียงและแก้ไขปัญหาภัยแล้งและน้ำท่วมอย่างยั่งยืน แห่งที่ 2 บ้านโพนทา หมู่ที่ 2 ตำบลกุตาไก้ อำเภอปลาปาก จังหวัดนครพนม		-						500,000	
1257. กิจกรรมขุดเจาะน้ำบาดาลเพื่อส่งเสริมอาชีพตามแนวทางปรัชญาเศรษฐกิจพอเพียงและแก้ไขปัญหาภัยแล้งและน้ำท่วมอย่างยั่งยืน แห่งที่ 1 บ้านดอนดู่ หมู่ที่ 3 ตำบลกุตาไก้ อำเภอปลาปาก จังหวัดนครพนม		-						500,000	
1258. กิจกรรมขุดเจาะน้ำบาดาลเพื่อส่งเสริมอาชีพตามแนวทางปรัชญาเศรษฐกิจพอเพียงและแก้ไขปัญหาภัยแล้งและน้ำท่วมอย่างยั่งยืน แห่งที่ 2 บ้านดอนดู่ หมู่ที่ 3 ตำบลกุตาไก้ อำเภอปลาปาก จังหวัดนครพนม		-						500,000	

แผนงาน/โครงการ	ยุทธศาสตร์ชาติ /แผนแม่บทฯ	แหล่งงปม.	หน่วยดำเนินการ	พ.ศ.2566	พ.ศ. 2567	พ.ศ. 2568	พ.ศ. 2569	พ.ศ. 2570	พ.ศ. 2566 - 2570
1259. กิจกรรมขุดเจาะน้ำบาดาลเพื่อส่งเสริมอาชีพตามแนวทางปรัชญาเศรษฐกิจพอเพียงและแก้ไขปัญหาภัยแล้งและน้ำท่วมอย่างยั่งยืน แห่งที่ 1 บ้านวังโพธิ์ หมู่ที่ 6 ตำบลกุตาไก้ อำเภอปลาปาก จังหวัดนครพนม		-						500,000	
1260. กิจกรรมขุดเจาะน้ำบาดาลเพื่อส่งเสริมอาชีพตามแนวทางปรัชญาเศรษฐกิจพอเพียงและแก้ไขปัญหาภัยแล้งและน้ำท่วมอย่างยั่งยืน แห่งที่ 2 บ้านวังโพธิ์ หมู่ที่ 6 ตำบลกุตาไก้ อำเภอปลาปาก จังหวัดนครพนม		-						500,000	
1261. กิจกรรมขุดเจาะน้ำบาดาลเพื่อส่งเสริมอาชีพตามแนวทางปรัชญาเศรษฐกิจพอเพียงและแก้ไขปัญหาภัยแล้งและน้ำท่วมอย่างยั่งยืน แห่งที่ 2 บ้านนาเรียง หมู่ที่ 7 ตำบลกุตาไก้ อำเภอปลาปาก จังหวัดนครพนม		-						500,000	
1262. กิจกรรมขุดเจาะน้ำบาดาลเพื่อส่งเสริมอาชีพตามแนวทางปรัชญาเศรษฐกิจพอเพียงและแก้ไขปัญหาภัยแล้งและน้ำท่วมอย่างยั่งยืน แห่งที่ 1 บ้านนาดอกไม้ หมู่ที่ 8 ตำบลกุตาไก้ อำเภอปลาปาก จังหวัดนครพนม		-						500,000	
1263. กิจกรรมขุดเจาะน้ำบาดาลเพื่อส่งเสริมอาชีพตามแนวทางปรัชญาเศรษฐกิจพอเพียงและแก้ไขปัญหาภัยแล้งและน้ำท่วมอย่างยั่งยืน แห่งที่ 2 บ้านนาดอกไม้ หมู่ที่ 8 ตำบลกุตาไก้ อำเภอปลาปาก จังหวัดนครพนม		-						500,000	
1264. กิจกรรมขุดเจาะน้ำบาดาลเพื่อส่งเสริมอาชีพตามแนวทางปรัชญาเศรษฐกิจพอเพียงและแก้ไขปัญหาภัยแล้งและน้ำท่วมอย่างยั่งยืน แห่งที่ 1 บ้านโคกสะอาด หมู่ที่ 9 ตำบลกุตาไก้ อำเภอปลาปาก จังหวัดนครพนม		-						500,000	
1265. กิจกรรมขุดเจาะน้ำบาดาลเพื่อส่งเสริมอาชีพตามแนวทางปรัชญาเศรษฐกิจพอเพียงและแก้ไขปัญหาภัยแล้งและน้ำท่วมอย่างยั่งยืน แห่งที่ 2 บ้านโคกสะอาด หมู่ที่ 9 ตำบลกุตาไก้ อำเภอปลาปาก จังหวัดนครพนม		-						500,000	
1266. กิจกรรมขุดเจาะน้ำบาดาลเพื่อส่งเสริมอาชีพตามแนวทางปรัชญาเศรษฐกิจพอเพียงและแก้ไขปัญหาภัยแล้งและน้ำท่วมอย่างยั่งยืน แห่งที่ 2 บ้านกุตาไก้ หมู่ที่ 10 ตำบลกุตาไก้ อำเภอปลาปาก จังหวัดนครพนม		-						500,000	
1267. กิจกรรมขุดเจาะน้ำบาดาลเพื่อส่งเสริมอาชีพตามแนวทางปรัชญาเศรษฐกิจพอเพียงและแก้ไขปัญหาภัยแล้งและน้ำท่วมอย่างยั่งยืน แห่งที่ 2 บ้านนาดอกไม้ หมู่ที่ 11 ตำบลกุตาไก้ อำเภอปลาปาก จังหวัดนครพนม		-						500,000	
1268. กิจกรรมขุดเจาะน้ำบาดาลเพื่อส่งเสริมอาชีพตามแนวทางปรัชญาเศรษฐกิจพอเพียงและแก้ไขปัญหาภัยแล้งและน้ำท่วมอย่างยั่งยืน แห่งที่ 3 บ้านนาดอกไม้ หมู่ที่ 11 ตำบลกุตาไก้ อำเภอปลาปาก จังหวัดนครพนม		-						500,000	
1269. กิจกรรมขุดเจาะน้ำบาดาลเพื่อส่งเสริมอาชีพตามแนวทางปรัชญาเศรษฐกิจพอเพียงและแก้ไขปัญหาภัยแล้งและน้ำท่วมอย่างยั่งยืน แห่งที่ 2 บ้านโคกสว่าง หมู่ที่ 1 ตำบลโคกสว่าง อำเภอปลาปาก จังหวัดนครพนม		-						500,000	

แผนงาน/โครงการ	ยุทธศาสตร์ชาติ /แผนแม่บทฯ	แหล่งงปม.	หน่วยดำเนินการ	พ.ศ.2566	พ.ศ. 2567	พ.ศ. 2568	พ.ศ. 2569	พ.ศ. 2570	พ.ศ. 2566 - 2570
1270. กิจกรรมขุดเจาะน้ำบาดาลเพื่อส่งเสริมอาชีพตามแนวทางปรัชญาเศรษฐกิจพอเพียงและแก้ไขปัญหาภัยแล้งและน้ำท่วมอย่างยั่งยืน แห่งที่ 1 บ้านโพนสว่าง หมู่ที่ 2 ตำบลโคกสว่าง อำเภอปลาปาก จังหวัดนครพนม		-						500,000	
1271. กิจกรรมขุดเจาะน้ำบาดาลเพื่อส่งเสริมอาชีพตามแนวทางปรัชญาเศรษฐกิจพอเพียงและแก้ไขปัญหาภัยแล้งและน้ำท่วมอย่างยั่งยืน แห่งที่ 2 บ้านสีทน หมู่ที่ 3 ตำบลโคกสว่าง อำเภอปลาปาก จังหวัดนครพนม		-						500,000	
1272. กิจกรรมขุดเจาะน้ำบาดาลเพื่อส่งเสริมอาชีพตามแนวทางปรัชญาเศรษฐกิจพอเพียงและแก้ไขปัญหาภัยแล้งและน้ำท่วมอย่างยั่งยืน แห่งที่ 1 บ้านวังกะเบา หมู่ที่ 4 ตำบลโคกสว่าง อำเภอปลาปาก จังหวัดนครพนม		-						500,000	
1273. กิจกรรมขุดเจาะน้ำบาดาลเพื่อส่งเสริมอาชีพตามแนวทางปรัชญาเศรษฐกิจพอเพียงและแก้ไขปัญหาภัยแล้งและน้ำท่วมอย่างยั่งยืน แห่งที่ 2 บ้านวังกะเบา หมู่ที่ 4 ตำบลโคกสว่าง อำเภอปลาปาก จังหวัดนครพนม		-						500,000	
1274. กิจกรรมขุดเจาะน้ำบาดาลเพื่อส่งเสริมอาชีพตามแนวทางปรัชญาเศรษฐกิจพอเพียงและแก้ไขปัญหาภัยแล้งและน้ำท่วมอย่างยั่งยืน แห่งที่ 1 บ้านนาสีนวน หมู่ที่ 5 ตำบลโคกสว่าง อำเภอปลาปาก จังหวัดนครพนม		-						500,000	
1275. กิจกรรมขุดเจาะน้ำบาดาลเพื่อส่งเสริมอาชีพตามแนวทางปรัชญาเศรษฐกิจพอเพียงและแก้ไขปัญหาภัยแล้งและน้ำท่วมอย่างยั่งยืน แห่งที่ 2 บ้านนาสีนวน หมู่ที่ 5 ตำบลโคกสว่าง อำเภอปลาปาก จังหวัดนครพนม		-						500,000	
1276. กิจกรรมขุดเจาะน้ำบาดาลเพื่อส่งเสริมอาชีพตามแนวทางปรัชญาเศรษฐกิจพอเพียงและแก้ไขปัญหาภัยแล้งและน้ำท่วมอย่างยั่งยืน แห่งที่ 1 บ้านวังกระเบาน้อย หมู่ที่ 6 ตำบลโคกสว่าง อำเภอปลาปาก จังหวัดนครพนม		-						500,000	
1277. กิจกรรมขุดเจาะน้ำบาดาลเพื่อส่งเสริมอาชีพตามแนวทางปรัชญาเศรษฐกิจพอเพียงและแก้ไขปัญหาภัยแล้งและน้ำท่วมอย่างยั่งยืน แห่งที่ 2 บ้านวังกระเบาน้อย หมู่ที่ 6 ตำบลโคกสว่าง อำเภอปลาปาก จังหวัดนครพนม		-						500,000	
1278. กิจกรรมขุดเจาะน้ำบาดาลเพื่อส่งเสริมอาชีพตามแนวทางปรัชญาเศรษฐกิจพอเพียงและแก้ไขปัญหาภัยแล้งและน้ำท่วมอย่างยั่งยืน แห่งที่ 1 บ้านโคกสูง หมู่ที่ 1 ตำบลโคกสูง อำเภอปลาปาก จังหวัดนครพนม		-						500,000	
1279. กิจกรรมขุดเจาะน้ำบาดาลเพื่อส่งเสริมอาชีพตามแนวทางปรัชญาเศรษฐกิจพอเพียงและแก้ไขปัญหาภัยแล้งและน้ำท่วมอย่างยั่งยืน แห่งที่ 2 บ้านโคกสูง หมู่ที่ 1 ตำบลโคกสูง อำเภอปลาปาก จังหวัดนครพนม		-						500,000	
1280. กิจกรรมขุดเจาะน้ำบาดาลเพื่อส่งเสริมอาชีพตามแนวทางปรัชญาเศรษฐกิจพอเพียงและแก้ไขปัญหาภัยแล้งและน้ำท่วมอย่างยั่งยืน แห่งที่ 1 บ้านม่วง หมู่ที่ 2 ตำบลโคกสูง อำเภอปลาปาก จังหวัดนครพนม		-						500,000	

แผนงาน/โครงการ	ยุทธศาสตร์ชาติ /แผนแม่บทฯ	แหล่งงปม.	หน่วยดำเนินการ	พ.ศ.2566	พ.ศ. 2567	พ.ศ. 2568	พ.ศ. 2569	พ.ศ. 2570	พ.ศ. 2566 - 2570
1281. กิจกรรมขุดเจาะน้ำบาดาลเพื่อส่งเสริมอาชีพตามแนวทางปรัชญาเศรษฐกิจพอเพียงและแก้ไขปัญหาภัยแล้งและน้ำท่วมอย่างยั่งยืน แห่งที่ 2 บ้านม่วง หมู่ที่ 2 ตำบลโคกสูง อำเภอปลาปาก จังหวัดนครพนม		-						500,000	
1282. กิจกรรมขุดเจาะน้ำบาดาลเพื่อส่งเสริมอาชีพตามแนวทางปรัชญาเศรษฐกิจพอเพียงและแก้ไขปัญหาภัยแล้งและน้ำท่วมอย่างยั่งยืน แห่งที่ 1 บ้านสว่างสำราญ หมู่ที่ 3 ตำบลโคกสูง อำเภอปลาปาก จังหวัดนครพนม		-						500,000	
1283. กิจกรรมขุดเจาะน้ำบาดาลเพื่อส่งเสริมอาชีพตามแนวทางปรัชญาเศรษฐกิจพอเพียงและแก้ไขปัญหาภัยแล้งและน้ำท่วมอย่างยั่งยืน แห่งที่ 2 บ้านสว่างสำราญ หมู่ที่ 3 ตำบลโคกสูง อำเภอปลาปาก จังหวัดนครพนม		-						500,000	
1284. กิจกรรมขุดเจาะน้ำบาดาลเพื่อส่งเสริมอาชีพตามแนวทางปรัชญาเศรษฐกิจพอเพียงและแก้ไขปัญหาภัยแล้งและน้ำท่วมอย่างยั่งยืน แห่งที่ 2 บ้านนกเหาะ หมู่ที่ 4 ตำบลโคกสูง อำเภอปลาปาก จังหวัดนครพนม		-						500,000	
1285. กิจกรรมขุดเจาะน้ำบาดาลเพื่อส่งเสริมอาชีพตามแนวทางปรัชญาเศรษฐกิจพอเพียงและแก้ไขปัญหาภัยแล้งและน้ำท่วมอย่างยั่งยืน แห่งที่ 2 บ้านฮ่องโจด หมู่ที่ 6 ตำบลโคกสูง อำเภอปลาปาก จังหวัดนครพนม		-						500,000	
1286. กิจกรรมขุดเจาะน้ำบาดาลเพื่อส่งเสริมอาชีพตามแนวทางปรัชญาเศรษฐกิจพอเพียงและแก้ไขปัญหาภัยแล้งและน้ำท่วมอย่างยั่งยืน แห่งที่ 1 บ้านสว่างภูมี หมู่ที่ 7 ตำบลโคกสูง อำเภอปลาปาก จังหวัดนครพนม		-						500,000	
1287. กิจกรรมขุดเจาะน้ำบาดาลเพื่อส่งเสริมอาชีพตามแนวทางปรัชญาเศรษฐกิจพอเพียงและแก้ไขปัญหาภัยแล้งและน้ำท่วมอย่างยั่งยืน แห่งที่ 2 บ้านสว่างภูมี หมู่ที่ 7 ตำบลโคกสูง อำเภอปลาปาก จังหวัดนครพนม		-						500,000	
1288. กิจกรรมขุดเจาะน้ำบาดาลเพื่อส่งเสริมอาชีพตามแนวทางปรัชญาเศรษฐกิจพอเพียงและแก้ไขปัญหาภัยแล้งและน้ำท่วมอย่างยั่งยืน แห่งที่ 1 บ้านนกเหาะ หมู่ที่ 8 ตำบลโคกสูง อำเภอปลาปาก จังหวัดนครพนม		-						500,000	
1289. กิจกรรมขุดเจาะน้ำบาดาลเพื่อส่งเสริมอาชีพตามแนวทางปรัชญาเศรษฐกิจพอเพียงและแก้ไขปัญหาภัยแล้งและน้ำท่วมอย่างยั่งยืน แห่งที่ 2 บ้านนกเหาะ หมู่ที่ 8 ตำบลโคกสูง อำเภอปลาปาก จังหวัดนครพนม		-						500,000	
1290. กิจกรรมขุดเจาะน้ำบาดาลเพื่อส่งเสริมอาชีพตามแนวทางปรัชญาเศรษฐกิจพอเพียงและแก้ไขปัญหาภัยแล้งและน้ำท่วมอย่างยั่งยืน แห่งที่ 2 บ้านโคกสูง หมู่ที่ 9 ตำบลโคกสูง อำเภอปลาปาก จังหวัดนครพนม		-						500,000	
1291. กิจกรรมขุดเจาะน้ำบาดาลเพื่อส่งเสริมอาชีพตามแนวทางปรัชญาเศรษฐกิจพอเพียงและแก้ไขปัญหาภัยแล้งและน้ำท่วมอย่างยั่งยืน แห่งที่ 3 บ้านโคกสูง หมู่ที่ 9 ตำบลโคกสูง อำเภอปลาปาก จังหวัดนครพนม		-						500,000	

แผนงาน/โครงการ	ยุทธศาสตร์ชาติ /แผนแม่บทฯ	แหล่งงปม.	หน่วยดำเนินการ	พ.ศ.2566	พ.ศ. 2567	พ.ศ. 2568	พ.ศ. 2569	พ.ศ. 2570	พ.ศ. 2566 - 2570
1292. กิจกรรมขุดเจาะน้ำบาดาลเพื่อส่งเสริมอาชีพตามแนวทางปรัชญาเศรษฐกิจพอเพียงและแก้ไขปัญหาภัยแล้งและน้ำท่วมอย่างยั่งยืน แห่งที่ 1 บ้านห้วยไหล่ หมู่ที่ 1 ตำบลมหาชัย อำเภอปลาปาก จังหวัดนครพนม		-						500,000	
1293. กิจกรรมขุดเจาะน้ำบาดาลเพื่อส่งเสริมอาชีพตามแนวทางปรัชญาเศรษฐกิจพอเพียงและแก้ไขปัญหาภัยแล้งและน้ำท่วมอย่างยั่งยืน แห่งที่ 1 บ้านนามะเขือ หมู่ที่ 1 ตำบลนามะเขือ อำเภอปลาปาก จังหวัดนครพนม		-						500,000	
1294. กิจกรรมขุดเจาะน้ำบาดาลเพื่อส่งเสริมอาชีพตามแนวทางปรัชญาเศรษฐกิจพอเพียงและแก้ไขปัญหาภัยแล้งและน้ำท่วมอย่างยั่งยืน แห่งที่ 1 บ้านแหลมทอง หมู่ที่ 3 ตำบลนามะเขือ อำเภอปลาปาก จังหวัดนครพนม		-						500,000	
1295. กิจกรรมขุดเจาะน้ำบาดาลเพื่อส่งเสริมอาชีพตามแนวทางปรัชญาเศรษฐกิจพอเพียงและแก้ไขปัญหาภัยแล้งและน้ำท่วมอย่างยั่งยืน แห่งที่ 1 บ้านหนองแสง หมู่ที่ 5 ตำบลนามะเขือ อำเภอปลาปาก จังหวัดนครพนม		-						500,000	
1296. กิจกรรมขุดเจาะน้ำบาดาลเพื่อส่งเสริมอาชีพตามแนวทางปรัชญาเศรษฐกิจพอเพียงและแก้ไขปัญหาภัยแล้งและน้ำท่วมอย่างยั่งยืน แห่งที่ 1 บ้านหนองไผ่ หมู่ที่ 6 ตำบลนามะเขือ อำเภอปลาปาก จังหวัดนครพนม		-						500,000	
1297. กิจกรรมขุดเจาะน้ำบาดาลเพื่อส่งเสริมอาชีพตามแนวทางปรัชญาเศรษฐกิจพอเพียงและแก้ไขปัญหาภัยแล้งและน้ำท่วมอย่างยั่งยืน แห่งที่ 2 บ้านหนองไผ่ หมู่ที่ 6 ตำบลนามะเขือ อำเภอปลาปาก จังหวัดนครพนม		-						500,000	
1298. กิจกรรมขุดเจาะน้ำบาดาลเพื่อส่งเสริมอาชีพตามแนวทางปรัชญาเศรษฐกิจพอเพียงและแก้ไขปัญหาภัยแล้งและน้ำท่วมอย่างยั่งยืน แห่งที่ 1 บ้านโพนสวาง หมู่ที่ 7 ตำบลนามะเขือ อำเภอปลาปาก จังหวัดนครพนม		-						500,000	
1299. กิจกรรมขุดเจาะน้ำบาดาลเพื่อส่งเสริมอาชีพตามแนวทางปรัชญาเศรษฐกิจพอเพียงและแก้ไขปัญหาภัยแล้งและน้ำท่วมอย่างยั่งยืน แห่งที่ 1 บ้านหนองบัวคำ หมู่ที่ 8 ตำบลนามะเขือ อำเภอปลาปาก จังหวัดนครพนม		-						500,000	
1300. กิจกรรมขุดเจาะน้ำบาดาลเพื่อส่งเสริมอาชีพตามแนวทางปรัชญาเศรษฐกิจพอเพียงและแก้ไขปัญหาภัยแล้งและน้ำท่วมอย่างยั่งยืน แห่งที่ 2 บ้านหนองบัวคำ หมู่ที่ 8 ตำบลนามะเขือ อำเภอปลาปาก จังหวัดนครพนม		-						500,000	
1301. กิจกรรมขุดเจาะน้ำบาดาลเพื่อส่งเสริมอาชีพตามแนวทางปรัชญาเศรษฐกิจพอเพียงและแก้ไขปัญหาภัยแล้งและน้ำท่วมอย่างยั่งยืน แห่งที่ 2 บ้านนาจิ้ว หมู่ที่ 9 ตำบลนามะเขือ อำเภอปลาปาก จังหวัดนครพนม		-						500,000	
1302. กิจกรรมขุดเจาะน้ำบาดาลเพื่อส่งเสริมอาชีพตามแนวทางปรัชญาเศรษฐกิจพอเพียงและแก้ไขปัญหาภัยแล้งและน้ำท่วมอย่างยั่งยืน แห่งที่ 1 บ้านหนองเทาใหญ่ หมู่ที่ 1 ตำบลหนองเทาใหญ่ อำเภอปลาปาก จังหวัดนครพนม		-						500,000	

แผนงาน/โครงการ	ยุทธศาสตร์ชาติ /แผนแม่บทฯ	แหล่งงปม.	หน่วยดำเนินการ	พ.ศ.2566	พ.ศ. 2567	พ.ศ. 2568	พ.ศ. 2569	พ.ศ. 2570	พ.ศ. 2566 - 2570
1303. กิจกรรมขุดเจาะน้ำบาดาลเพื่อส่งเสริมอาชีพตามแนวทางปรัชญาเศรษฐกิจพอเพียงและแก้ไขปัญหาภัยแล้งและน้ำท่วมอย่างยั่งยืน แห่งที่ 1 บ้านหนองเทาน้อย หมู่ที่ 2 ตำบลหนองเทาใหญ่ อำเภอปลาปาก จังหวัดนครพนม		-						500,000	
1304. กิจกรรมขุดเจาะน้ำบาดาลเพื่อส่งเสริมอาชีพตามแนวทางปรัชญาเศรษฐกิจพอเพียงและแก้ไขปัญหาภัยแล้งและน้ำท่วมอย่างยั่งยืน แห่งที่ 2 บ้านหนองเทาน้อย หมู่ที่ 2 ตำบลหนองเทาใหญ่ อำเภอปลาปาก จังหวัดนครพนม		-						500,000	
1305. กิจกรรมขุดเจาะน้ำบาดาลเพื่อส่งเสริมอาชีพตามแนวทางปรัชญาเศรษฐกิจพอเพียงและแก้ไขปัญหาภัยแล้งและน้ำท่วมอย่างยั่งยืน แห่งที่ 1 บ้านนาเชือกน้อย หมู่ที่ 3 ตำบลหนองเทาใหญ่ อำเภอปลาปาก จังหวัดนครพนม		-						500,000	
1306. กิจกรรมขุดเจาะน้ำบาดาลเพื่อส่งเสริมอาชีพตามแนวทางปรัชญาเศรษฐกิจพอเพียงและแก้ไขปัญหาภัยแล้งและน้ำท่วมอย่างยั่งยืน แห่งที่ 1 บ้านนาเชือกใหญ่ หมู่ที่ 4 ตำบลหนองเทาใหญ่ อำเภอปลาปาก จังหวัดนครพนม		-						500,000	
1307. กิจกรรมขุดเจาะน้ำบาดาลเพื่อส่งเสริมอาชีพตามแนวทางปรัชญาเศรษฐกิจพอเพียงและแก้ไขปัญหาภัยแล้งและน้ำท่วมอย่างยั่งยืน แห่งที่ 2 บ้านนาเชือกใหญ่ หมู่ที่ 4 ตำบลหนองเทาใหญ่ อำเภอปลาปาก จังหวัดนครพนม		-						500,000	
1308. กิจกรรมขุดเจาะน้ำบาดาลเพื่อส่งเสริมอาชีพตามแนวทางปรัชญาเศรษฐกิจพอเพียงและแก้ไขปัญหาภัยแล้งและน้ำท่วมอย่างยั่งยืน แห่งที่ 1 บ้านตับเต่า หมู่ที่ 5 ตำบลหนองเทาใหญ่ อำเภอปลาปาก จังหวัดนครพนม		-						500,000	
1309. กิจกรรมขุดเจาะน้ำบาดาลเพื่อส่งเสริมอาชีพตามแนวทางปรัชญาเศรษฐกิจพอเพียงและแก้ไขปัญหาภัยแล้งและน้ำท่วมอย่างยั่งยืน แห่งที่ 2 บ้านตับเต่า หมู่ที่ 5 ตำบลหนองเทาใหญ่ อำเภอปลาปาก จังหวัดนครพนม		-						500,000	
1310. กิจกรรมขุดเจาะน้ำบาดาลเพื่อส่งเสริมอาชีพตามแนวทางปรัชญาเศรษฐกิจพอเพียงและแก้ไขปัญหาภัยแล้งและน้ำท่วมอย่างยั่งยืน แห่งที่ 1 บ้านหนองดู่ หมู่ที่ 6 ตำบลหนองเทาใหญ่ อำเภอปลาปาก จังหวัดนครพนม		-						500,000	
1311. กิจกรรมขุดเจาะน้ำบาดาลเพื่อส่งเสริมอาชีพตามแนวทางปรัชญาเศรษฐกิจพอเพียงและแก้ไขปัญหาภัยแล้งและน้ำท่วมอย่างยั่งยืน แห่งที่ 1 บ้านเรณู หมู่ที่ 1 ตำบลเรณู อำเภอเรณูนคร จังหวัดนครพนม		-						500,000	
1312. กิจกรรมขุดเจาะน้ำบาดาลเพื่อส่งเสริมอาชีพตามแนวทางปรัชญาเศรษฐกิจพอเพียงและแก้ไขปัญหาภัยแล้งและน้ำท่วมอย่างยั่งยืน แห่งที่ 2 บ้านอภัยวงศ์ หมู่ที่ 6 ตำบลเรณู อำเภอเรณูนคร จังหวัดนครพนม		-						500,000	
1313. กิจกรรมขุดเจาะน้ำบาดาลเพื่อส่งเสริมอาชีพตามแนวทางปรัชญาเศรษฐกิจพอเพียงและแก้ไขปัญหาภัยแล้งและน้ำท่วมอย่างยั่งยืน แห่งที่ 1 บ้านโพนสาวเอ้ หมู่ที่ 11 ตำบลเรณู อำเภอเรณูนคร จังหวัดนครพนม		-						500,000	

แผนงาน/โครงการ	ยุทธศาสตร์ชาติ /แผนแม่บทฯ	แหล่งงปม.	หน่วยดำเนินการ	พ.ศ.2566	พ.ศ. 2567	พ.ศ. 2568	พ.ศ. 2569	พ.ศ. 2570	พ.ศ. 2566 - 2570
1314. กิจกรรมขุดเจาะน้ำบาดาลเพื่อส่งเสริมอาชีพตามแนวทางปรัชญาเศรษฐกิจพอเพียงและแก้ไขปัญหาภัยแล้งและน้ำท่วมอย่างยั่งยืน แห่งที่ 2 บ้านโพนสาวเอ้ หมู่ที่ 11 ตำบลเรณู อำเภอเรณูนคร จังหวัดนครพนม		-						500,000	
1315. กิจกรรมขุดเจาะน้ำบาดาลเพื่อส่งเสริมอาชีพตามแนวทางปรัชญาเศรษฐกิจพอเพียงและแก้ไขปัญหาภัยแล้งและน้ำท่วมอย่างยั่งยืน แห่งที่ 2 บ้านโนนทอง หมู่ที่ 12 ตำบลเรณู อำเภอเรณูนคร จังหวัดนครพนม		-						500,000	
1316. กิจกรรมขุดเจาะน้ำบาดาลเพื่อส่งเสริมอาชีพตามแนวทางปรัชญาเศรษฐกิจพอเพียงและแก้ไขปัญหาภัยแล้งและน้ำท่วมอย่างยั่งยืน แห่งที่ 1 บ้านโพนทอง หมู่ที่ 1 ตำบลโพนทอง อำเภอเรณูนคร จังหวัดนครพนม		-						500,000	
1317. กิจกรรมขุดเจาะน้ำบาดาลเพื่อส่งเสริมอาชีพตามแนวทางปรัชญาเศรษฐกิจพอเพียงและแก้ไขปัญหาภัยแล้งและน้ำท่วมอย่างยั่งยืน แห่งที่ 1 บ้านเหล่าสำราญ หมู่ที่ 3 ตำบลโพนทอง อำเภอเรณูนคร จังหวัดนครพนม		-						500,000	
1318. กิจกรรมขุดเจาะน้ำบาดาลเพื่อส่งเสริมอาชีพตามแนวทางปรัชญาเศรษฐกิจพอเพียงและแก้ไขปัญหาภัยแล้งและน้ำท่วมอย่างยั่งยืน แห่งที่ 2 บ้านหัวขัวเหนือ หมู่ที่ 4 ตำบลโพนทอง อำเภอเรณูนคร จังหวัดนครพนม		-						500,000	
1319. กิจกรรมขุดเจาะน้ำบาดาลเพื่อส่งเสริมอาชีพตามแนวทางปรัชญาเศรษฐกิจพอเพียงและแก้ไขปัญหาภัยแล้งและน้ำท่วมอย่างยั่งยืน แห่งที่ 3 บ้านหัวขัวเหนือ หมู่ที่ 4 ตำบลโพนทอง อำเภอเรณูนคร จังหวัดนครพนม		-						500,000	
1320. กิจกรรมขุดเจาะน้ำบาดาลเพื่อส่งเสริมอาชีพตามแนวทางปรัชญาเศรษฐกิจพอเพียงและแก้ไขปัญหาภัยแล้งและน้ำท่วมอย่างยั่งยืน แห่งที่ 1 บ้านหนองลาดควาย หมู่ที่ 7 ตำบลโพนทอง อำเภอเรณูนคร จังหวัดนครพนม		-						500,000	
1321.ขุดเจาะน้ำบาดาลเพื่อส่งเสริมอาชีพตามแนวทางปรัชญาเศรษฐกิจพอเพียงและแก้ไขปัญหาภัยแล้งและน้ำท่วมอย่างยั่งยืน แห่งที่ 2 บ้านโนนสวรรค์ หมู่ที่ 1 ตำบลนางาม อำเภอเรณูนคร จังหวัดนครพนม		-						500,000	
1322. กิจกรรมขุดเจาะน้ำบาดาลเพื่อส่งเสริมอาชีพตามแนวทางปรัชญาเศรษฐกิจพอเพียงและแก้ไขปัญหาภัยแล้งและน้ำท่วมอย่างยั่งยืน แห่งที่ 1 บ้านนางาม หมู่ที่ 3 ตำบลนางาม อำเภอเรณูนคร จังหวัดนครพนม		-						500,000	
1323. กิจกรรมขุดเจาะน้ำบาดาลเพื่อส่งเสริมอาชีพตามแนวทางปรัชญาเศรษฐกิจพอเพียงและแก้ไขปัญหาภัยแล้งและน้ำท่วมอย่างยั่งยืน แห่งที่ 2 บ้านนางาม หมู่ที่ 3 ตำบลนางาม อำเภอเรณูนคร จังหวัดนครพนม		-						500,000	
1324. กิจกรรมขุดเจาะน้ำบาดาลเพื่อส่งเสริมอาชีพตามแนวทางปรัชญาเศรษฐกิจพอเพียงและแก้ไขปัญหาภัยแล้งและน้ำท่วมอย่างยั่งยืน แห่งที่ 1 บ้านนางามใต้ หมู่ที่ 4 ตำบลนางาม อำเภอเรณูนคร จังหวัดนครพนม		-						500,000	
1325. กิจกรรมขุดเจาะน้ำบาดาลเพื่อส่งเสริมอาชีพตามแนวทางปรัชญาเศรษฐกิจพอเพียงและแก้ไขปัญหาภัยแล้งและน้ำท่วมอย่างยั่งยืน แห่งที่ 2 บ้านนางามใต้ หมู่ที่ 4 ตำบลนางาม อำเภอเรณูนคร จังหวัดนครพนม		-						500,000	

แผนงาน/โครงการ	ยุทธศาสตร์ชาติ /แผนแม่บทฯ	แหล่งงปม.	หน่วยดำเนินการ	พ.ศ.2566	พ.ศ. 2567	พ.ศ. 2568	พ.ศ. 2569	พ.ศ. 2570	พ.ศ. 2566 - 2570
1326. กิจกรรมขุดเจาะน้ำบาดาลเพื่อส่งเสริมอาชีพตามแนวทางปรัชญาเศรษฐกิจพอเพียงและแก้ไขปัญหาภัยแล้งและน้ำท่วมอย่างยั่งยืน แห่งที่ 2 บ้านนายอ หมู่ที่ 6 ตำบลนางาม อำเภอเรณูนคร จังหวัดนครพนม		-						500,000	
1327. กิจกรรมขุดเจาะน้ำบาดาลเพื่อส่งเสริมอาชีพตามแนวทางปรัชญาเศรษฐกิจพอเพียงและแก้ไขปัญหาภัยแล้งและน้ำท่วมอย่างยั่งยืน แห่งที่ 1 บ้านดอนกกโพธิ์ หมู่ที่ 7 ตำบลนางาม อำเภอเรณูนคร จังหวัดนครพนม		-						500,000	
1328. กิจกรรมขุดเจาะน้ำบาดาลเพื่อส่งเสริมอาชีพตามแนวทางปรัชญาเศรษฐกิจพอเพียงและแก้ไขปัญหาภัยแล้งและน้ำท่วมอย่างยั่งยืน แห่งที่ 1 บ้านโนนคำ หมู่ที่ 8 ตำบลนางาม อำเภอเรณูนคร จังหวัดนครพนม		-						500,000	
1329. กิจกรรมขุดเจาะน้ำบาดาลเพื่อส่งเสริมอาชีพตามแนวทางปรัชญาเศรษฐกิจพอเพียงและแก้ไขปัญหาภัยแล้งและน้ำท่วมอย่างยั่งยืน แห่งที่ 1 บ้านสร้างแป้น หมู่ที่ 11 ตำบลนางาม อำเภอเรณูนคร จังหวัดนครพนม		-						500,000	
1330. กิจกรรมขุดเจาะน้ำบาดาลเพื่อส่งเสริมอาชีพตามแนวทางปรัชญาเศรษฐกิจพอเพียงและแก้ไขปัญหาภัยแล้งและน้ำท่วมอย่างยั่งยืน แห่งที่ 1 บ้านน้อยพัฒนา หมู่ที่ 12 ตำบลนางาม อำเภอเรณูนคร จังหวัดนครพนม		-						500,000	
1331. กิจกรรมขุดเจาะน้ำบาดาลเพื่อส่งเสริมอาชีพตามแนวทางปรัชญาเศรษฐกิจพอเพียงและแก้ไขปัญหาภัยแล้งและน้ำท่วมอย่างยั่งยืน แห่งที่ 1 บ้านหนองกุง หมู่ที่ 6 ตำบลโคกหินแฮ่ อำเภอเรณูนคร จังหวัดนครพนม		-						500,000	
1332. กิจกรรมขุดเจาะน้ำบาดาลเพื่อส่งเสริมอาชีพตามแนวทางปรัชญาเศรษฐกิจพอเพียงและแก้ไขปัญหาภัยแล้งและน้ำท่วมอย่างยั่งยืน แห่งที่ 2 บ้านโคกหินแฮ่ หมู่ที่ 9 ตำบลโคกหินแฮ่ อำเภอเรณูนคร จังหวัดนครพนม		-						500,000	
1333. กิจกรรมขุดเจาะน้ำบาดาลเพื่อส่งเสริมอาชีพตามแนวทางปรัชญาเศรษฐกิจพอเพียงและแก้ไขปัญหาภัยแล้งและน้ำท่วมอย่างยั่งยืน แห่งที่ 1 บ้านโคกพัฒนา หมู่ที่ 12 ตำบลโคกหินแฮ่ อำเภอเรณูนคร จังหวัดนครพนม		-						500,000	
1334. กิจกรรมขุดเจาะน้ำบาดาลเพื่อส่งเสริมอาชีพตามแนวทางปรัชญาเศรษฐกิจพอเพียงและแก้ไขปัญหาภัยแล้งและน้ำท่วมอย่างยั่งยืน แห่งที่ 2 บ้านหนองย่างชิ้นใต้ หมู่ที่ 7 ตำบลหนองย่างชิ้น อำเภอเรณูนคร จังหวัดนครพนม		-						500,000	
1335. กิจกรรมขุดเจาะน้ำบาดาลเพื่อส่งเสริมอาชีพตามแนวทางปรัชญาเศรษฐกิจพอเพียงและแก้ไขปัญหาภัยแล้งและน้ำท่วมอย่างยั่งยืน แห่งที่ 1 บ้านนาบั่ว หมู่ที่ 1 ตำบลเรณูใต้ อำเภอเรณูนคร จังหวัดนครพนม		-						500,000	
1336. กิจกรรมขุดเจาะน้ำบาดาลเพื่อส่งเสริมอาชีพตามแนวทางปรัชญาเศรษฐกิจพอเพียงและแก้ไขปัญหาภัยแล้งและน้ำท่วมอย่างยั่งยืน แห่งที่ 1 บ้านหนองไม้งอย หมู่ที่ 2 ตำบลเรณูใต้ อำเภอเรณูนคร จังหวัดนครพนม		-						500,000	

แผนงาน/โครงการ	ยุทธศาสตร์ชาติ /แผนแม่บทฯ	แหล่งงปม.	หน่วยดำเนินการ	พ.ศ.2566	พ.ศ. 2567	พ.ศ. 2568	พ.ศ. 2569	พ.ศ. 2570	พ.ศ. 2566 - 2570
1337. กิจกรรมขุดเจาะน้ำบาดาลเพื่อส่งเสริมอาชีพตามแนวทางปรัชญาเศรษฐกิจพอเพียงและแก้ไขปัญหาภัยแล้งและน้ำท่วมอย่างยั่งยืน แห่งที่ 2 บ้านหนองไม้งอย หมู่ที่ 2 ตำบลเรณูใต้ อำเภอเรณูนคร จังหวัดนครพนม		-						500,000	
1338. กิจกรรมขุดเจาะน้ำบาดาลเพื่อส่งเสริมอาชีพตามแนวทางปรัชญาเศรษฐกิจพอเพียงและแก้ไขปัญหาภัยแล้งและน้ำท่วมอย่างยั่งยืน แห่งที่ 1 บ้านหนองมะแปบ หมู่ที่ 4 ตำบลเรณูใต้ อำเภอเรณูนคร จังหวัดนครพนม		-						500,000	
1339. กิจกรรมขุดเจาะน้ำบาดาลเพื่อส่งเสริมอาชีพตามแนวทางปรัชญาเศรษฐกิจพอเพียงและแก้ไขปัญหาภัยแล้งและน้ำท่วมอย่างยั่งยืน แห่งที่ 1 บ้านโคกกลาง หมู่ที่ 7 ตำบลเรณูใต้ อำเภอเรณูนคร จังหวัดนครพนม		-						500,000	
1340. กิจกรรมขุดเจาะน้ำบาดาลเพื่อส่งเสริมอาชีพตามแนวทางปรัชญาเศรษฐกิจพอเพียงและแก้ไขปัญหาภัยแล้งและน้ำท่วมอย่างยั่งยืน แห่งที่ 1 บ้านโนนอนามัย หมู่ที่ 10 ตำบลเรณูใต้ อำเภอเรณูนคร จังหวัดนครพนม		-						500,000	
1341. กิจกรรมขุดเจาะน้ำบาดาลเพื่อส่งเสริมอาชีพตามแนวทางปรัชญาเศรษฐกิจพอเพียงและแก้ไขปัญหาภัยแล้งและน้ำท่วมอย่างยั่งยืน แห่งที่ 3 บ้านโนนหินทอง หมู่ที่ 11 ตำบลเรณูใต้ อำเภอเรณูนคร จังหวัดนครพนม		-						500,000	
1342. กิจกรรมขุดเจาะน้ำบาดาลเพื่อส่งเสริมอาชีพตามแนวทางปรัชญาเศรษฐกิจพอเพียงและแก้ไขปัญหาภัยแล้งและน้ำท่วมอย่างยั่งยืน แห่งที่ 4 บ้านโนนหินทอง หมู่ที่ 11 ตำบลเรณูใต้ อำเภอเรณูนคร จังหวัดนครพนม		-						500,000	
1343. กิจกรรมขุดเจาะน้ำบาดาลเพื่อส่งเสริมอาชีพตามแนวทางปรัชญาเศรษฐกิจพอเพียงและแก้ไขปัญหาภัยแล้งและน้ำท่วมอย่างยั่งยืน แห่งที่ 1 บ้านหนองมะแปบน้อย หมู่ที่ 12 ตำบลเรณูใต้ อำเภอเรณูนคร จังหวัดนครพนม		-						500,000	
1344. กิจกรรมขุดเจาะน้ำบาดาลเพื่อส่งเสริมอาชีพตามแนวทางปรัชญาเศรษฐกิจพอเพียงและแก้ไขปัญหาภัยแล้งและน้ำท่วมอย่างยั่งยืน แห่งที่ 1 บ้านโนนพัฒนา หมู่ที่ 13 ตำบลเรณูใต้ อำเภอเรณูนคร จังหวัดนครพนม		-						500,000	
1345. กิจกรรมขุดเจาะน้ำบาดาลเพื่อส่งเสริมอาชีพตามแนวทางปรัชญาเศรษฐกิจพอเพียงและแก้ไขปัญหาภัยแล้งและน้ำท่วมอย่างยั่งยืน แห่งที่ 1 บ้านนาขาม หมู่ที่ 9 ตำบลนาขาม อำเภอเรณูนคร จังหวัดนครพนม		-						500,000	
1346. กิจกรรมขุดเจาะน้ำบาดาลเพื่อส่งเสริมอาชีพตามแนวทางปรัชญาเศรษฐกิจพอเพียงและแก้ไขปัญหาภัยแล้งและน้ำท่วมอย่างยั่งยืน แห่งที่ 2 บ้านหนองลาดควาย หมู่ที่ 7 ตำบลโพนทอง อำเภอเรณูนคร จังหวัดนครพนม		-						500,000	
1347. กิจกรรมขุดเจาะน้ำบาดาลเพื่อส่งเสริมอาชีพตามแนวทางปรัชญาเศรษฐกิจพอเพียงและแก้ไขปัญหาภัยแล้งและน้ำท่วมอย่างยั่งยืน แห่งที่ 1 บ้านท่าอุเทน หมู่ที่ 3 ตำบลท่าอุเทน อำเภอท่าอุเทน จังหวัดนครพนม		-						500,000	

แผนงาน/โครงการ	ยุทธศาสตร์ชาติ /แผนแม่บทฯ	แหล่งงปม.	หน่วยดำเนินการ	พ.ศ.2566	พ.ศ. 2567	พ.ศ. 2568	พ.ศ. 2569	พ.ศ. 2570	พ.ศ. 2566 - 2570
1348. กิจกรรมขุดเจาะน้ำบาดาลเพื่อส่งเสริมอาชีพตามแนวทางปรัชญาเศรษฐกิจพอเพียงและแก้ไขปัญหาภัยแล้งและน้ำท่วมอย่างยั่งยืน แห่งที่ 2 บ้านน้อยคำเจริญ หมู่ที่ 11 ตำบลพุ่มแก อำเภอนาแก จังหวัดนครพนม		-						500,000	
1349. กิจกรรมขุดเจาะน้ำบาดาลเพื่อส่งเสริมอาชีพตามแนวทางปรัชญาเศรษฐกิจพอเพียงและแก้ไขปัญหาภัยแล้งและน้ำท่วมอย่างยั่งยืน แห่งที่ 1 บ้านบ่อสะอาด หมู่ที่ 5 ตำบลเรณูใต้ อำเภอเรณูนคร จังหวัดนครพนม		-						500,000	
1350. ธนาคารน้ำใต้ดิน (แบบเปิด) เพิ่มปริมาณน้ำต้นทุนและเก็บกักน้ำไว้ใช้ช่วงฤดูแล้งในการแก้ปัญหาภัยแล้งและน้ำท่วมอย่างยั่งยืนเพื่อส่งเสริมอาชีพตามแนวปรัชญาเศรษฐกิจพอเพียง แห่งที่ 1 บ้านท่าอุเทน หมู่ที่ 2 ตำบลท่าอุเทน อำเภอท่าอุเทน จังหวัดนครพนม		-						500,000	
1351. ธนาคารน้ำใต้ดิน (แบบเปิด) เพิ่มปริมาณน้ำต้นทุนและเก็บกักน้ำไว้ใช้ช่วงฤดูแล้งในการแก้ปัญหาภัยแล้งและน้ำท่วมอย่างยั่งยืนเพื่อส่งเสริมอาชีพตามแนวปรัชญาเศรษฐกิจพอเพียง แห่งที่ 1 บ้านนาเหนือ หมู่ที่ 7 ตำบลท่าอุเทน อำเภอท่าอุเทน จังหวัดนครพนม		-						500,000	
1352. ธนาคารน้ำใต้ดิน (แบบเปิด) เพิ่มปริมาณน้ำต้นทุนและเก็บกักน้ำไว้ใช้ช่วงฤดูแล้งในการแก้ปัญหาภัยแล้งและน้ำท่วมอย่างยั่งยืนเพื่อส่งเสริมอาชีพตามแนวปรัชญาเศรษฐกิจพอเพียง แห่งที่ 5 บ้านกลาง หมู่ที่ 1 ตำบลโนนตาล อำเภอท่าอุเทน จังหวัดนครพนม		-						500,000	
1353. ธนาคารน้ำใต้ดิน (แบบเปิด) เพิ่มปริมาณน้ำต้นทุนและเก็บกักน้ำไว้ใช้ช่วงฤดูแล้งในการแก้ปัญหาภัยแล้งและน้ำท่วมอย่างยั่งยืนเพื่อส่งเสริมอาชีพตามแนวปรัชญาเศรษฐกิจพอเพียง แห่งที่ 1 บ้านตาล หมู่ที่ 2 ตำบลโนนตาล อำเภอท่าอุเทน จังหวัดนครพนม		-						500,000	
1354. ธนาคารน้ำใต้ดิน (แบบเปิด) เพิ่มปริมาณน้ำต้นทุนและเก็บกักน้ำไว้ใช้ช่วงฤดูแล้งในการแก้ปัญหาภัยแล้งและน้ำท่วมอย่างยั่งยืนเพื่อส่งเสริมอาชีพตามแนวปรัชญาเศรษฐกิจพอเพียง แห่งที่ 2 บ้านตาล หมู่ที่ 2 ตำบลโนนตาล อำเภอท่าอุเทน จังหวัดนครพนม		-						500,000	
1355. ธนาคารน้ำใต้ดิน (แบบเปิด) เพิ่มปริมาณน้ำต้นทุนและเก็บกักน้ำไว้ใช้ช่วงฤดูแล้งในการแก้ปัญหาภัยแล้งและน้ำท่วมอย่างยั่งยืนเพื่อส่งเสริมอาชีพตามแนวปรัชญาเศรษฐกิจพอเพียง แห่งที่ 3 บ้านนาผักปอด หมู่ที่ 3 ตำบลโนนตาล อำเภอท่าอุเทน จังหวัดนครพนม		-						500,000	
1356 ธนาคารน้ำใต้ดิน (แบบเปิด) เพิ่มปริมาณน้ำต้นทุนและเก็บกักน้ำไว้ใช้ช่วงฤดูแล้งในการแก้ปัญหาภัยแล้งและน้ำท่วมอย่างยั่งยืนเพื่อส่งเสริมอาชีพตามแนวปรัชญาเศรษฐกิจพอเพียง แห่งที่ 4 บ้านนาผักปอด หมู่ที่ 3 ตำบลโนนตาล อำเภอท่าอุเทน จังหวัดนครพนม		-						500,000	
1357. ธนาคารน้ำใต้ดิน (แบบเปิด) เพิ่มปริมาณน้ำต้นทุนและเก็บกักน้ำไว้ใช้ช่วงฤดูแล้งในการแก้ปัญหาภัยแล้งและน้ำท่วมอย่างยั่งยืนเพื่อส่งเสริมอาชีพตามแนวปรัชญาเศรษฐกิจพอเพียง แห่งที่ 5 บ้านนาผักปอด หมู่ที่ 3 ตำบลโนนตาล อำเภอท่าอุเทน จังหวัดนครพนม		-						500,000	
1358. ธนาคารน้ำใต้ดิน (แบบเปิด) เพิ่มปริมาณน้ำต้นทุนและเก็บกักน้ำไว้ใช้ช่วงฤดูแล้งในการแก้ปัญหาภัยแล้งและน้ำท่วมอย่างยั่งยืนเพื่อส่งเสริมอาชีพตามแนวปรัชญาเศรษฐกิจพอเพียง แห่งที่ 2 บ้านกุดกุ่มน้อย หมู่ที่ 4 ตำบลโนนตาล อำเภอท่าอุเทน จังหวัดนครพนม		-						500,000	

แผนงาน/โครงการ	ยุทธศาสตร์ชาติ /แผนแม่บทฯ	แหล่งงปม.	หน่วยดำเนินการ	พ.ศ.2566	พ.ศ. 2567	พ.ศ. 2568	พ.ศ. 2569	พ.ศ. 2570	พ.ศ. 2566 - 2570
1359. ธนาคารน้ำใต้ดิน (แบบเปิด) เพิ่มปริมาณน้ำต้นทุนและเก็บกักน้ำไว้ใช้ช่วงฤดูแล้งในการแก้ปัญหาภัยแล้งและน้ำท่วมอย่างยั่งยืนเพื่อส่งเสริมอาชีพตามแนวปรัชญาเศรษฐกิจพอเพียง แห่งที่ 3 บ้านกุดกุ่มใหญ่ หมู่ที่ 5 ตำบลโนนตาล อำเภอท่าอุเทน จังหวัดนครพนม		-						500,000	
1360. ธนาคารน้ำใต้ดิน (แบบเปิด) เพิ่มปริมาณน้ำต้นทุนและเก็บกักน้ำไว้ใช้ช่วงฤดูแล้งในการแก้ปัญหาภัยแล้งและน้ำท่วมอย่างยั่งยืนเพื่อส่งเสริมอาชีพตามแนวปรัชญาเศรษฐกิจพอเพียง แห่งที่ 4 บ้านโพน หมู่ที่ 8 ตำบลโนนตาล อำเภอท่าอุเทน จังหวัดนครพนม		-						500,000	
1361. ธนาคารน้ำใต้ดิน (แบบเปิด) เพิ่มปริมาณน้ำต้นทุนและเก็บกักน้ำไว้ใช้ช่วงฤดูแล้งในการแก้ปัญหาภัยแล้งและน้ำท่วมอย่างยั่งยืนเพื่อส่งเสริมอาชีพตามแนวปรัชญาเศรษฐกิจพอเพียง แห่งที่ 5 บ้านโพน หมู่ที่ 8 ตำบลโนนตาล อำเภอท่าอุเทน จังหวัดนครพนม		-						500,000	
1362. ธนาคารน้ำใต้ดิน (แบบเปิด) เพิ่มปริมาณน้ำต้นทุนและเก็บกักน้ำไว้ใช้ช่วงฤดูแล้งในการแก้ปัญหาภัยแล้งและน้ำท่วมอย่างยั่งยืนเพื่อส่งเสริมอาชีพตามแนวปรัชญาเศรษฐกิจพอเพียง แห่งที่ 1 บ้านธาตุ หมู่ที่ 9 ตำบลโนนตาล อำเภอท่าอุเทน จังหวัดนครพนม		-						500,000	
1363. ธนาคารน้ำใต้ดิน (แบบเปิด) เพิ่มปริมาณน้ำต้นทุนและเก็บกักน้ำไว้ใช้ช่วงฤดูแล้งในการแก้ปัญหาภัยแล้งและน้ำท่วมอย่างยั่งยืนเพื่อส่งเสริมอาชีพตามแนวปรัชญาเศรษฐกิจพอเพียง แห่งที่ 1 บ้านคำฮาก หมู่ที่ 10 ตำบลโนนตาล อำเภอท่าอุเทน จังหวัดนครพนม		-						500,000	
1364. ธนาคารน้ำใต้ดิน (แบบเปิด) เพิ่มปริมาณน้ำต้นทุนและเก็บกักน้ำไว้ใช้ช่วงฤดูแล้งในการแก้ปัญหาภัยแล้งและน้ำท่วมอย่างยั่งยืนเพื่อส่งเสริมอาชีพตามแนวปรัชญาเศรษฐกิจพอเพียง แห่งที่ 2 บ้านคำฮาก หมู่ที่ 10 ตำบลโนนตาล อำเภอท่าอุเทน จังหวัดนครพนม		-						500,000	
1365. ธนาคารน้ำใต้ดิน (แบบเปิด) เพิ่มปริมาณน้ำต้นทุนและเก็บกักน้ำไว้ใช้ช่วงฤดูแล้งในการแก้ปัญหาภัยแล้งและน้ำท่วมอย่างยั่งยืนเพื่อส่งเสริมอาชีพตามแนวปรัชญาเศรษฐกิจพอเพียง แห่งที่ 3 บ้านคำฮาก หมู่ที่ 10 ตำบลโนนตาล อำเภอท่าอุเทน จังหวัดนครพนม		-						500,000	
1366. ธนาคารน้ำใต้ดิน (แบบเปิด) เพิ่มปริมาณน้ำต้นทุนและเก็บกักน้ำไว้ใช้ช่วงฤดูแล้งในการแก้ปัญหาภัยแล้งและน้ำท่วมอย่างยั่งยืนเพื่อส่งเสริมอาชีพตามแนวปรัชญาเศรษฐกิจพอเพียง แห่งที่ 2 บ้านคำพอก หมู่ที่ 3 ตำบลท่าจำปา อำเภอท่าอุเทน จังหวัดนครพนม		-						500,000	
1367. ธนาคารน้ำใต้ดิน (แบบเปิด) เพิ่มปริมาณน้ำต้นทุนและเก็บกักน้ำไว้ใช้ช่วงฤดูแล้งในการแก้ปัญหาภัยแล้งและน้ำท่วมอย่างยั่งยืนเพื่อส่งเสริมอาชีพตามแนวปรัชญาเศรษฐกิจพอเพียง แห่งที่ 3 บ้านคำพอก หมู่ที่ 3 ตำบลท่าจำปา อำเภอท่าอุเทน จังหวัดนครพนม		-						500,000	
1368. ธนาคารน้ำใต้ดิน (แบบเปิด) เพิ่มปริมาณน้ำต้นทุนและเก็บกักน้ำไว้ใช้ช่วงฤดูแล้งในการแก้ปัญหาภัยแล้งและน้ำท่วมอย่างยั่งยืนเพื่อส่งเสริมอาชีพตามแนวปรัชญาเศรษฐกิจพอเพียง แห่งที่ 4 บ้านคำพอก หมู่ที่ 3 ตำบลท่าจำปา อำเภอท่าอุเทน จังหวัดนครพนม		-						500,000	
1369. ธนาคารน้ำใต้ดิน (แบบเปิด) เพิ่มปริมาณน้ำต้นทุนและเก็บกักน้ำไว้ใช้ช่วงฤดูแล้งในการแก้ปัญหาภัยแล้งและน้ำท่วมอย่างยั่งยืนเพื่อส่งเสริมอาชีพตามแนวปรัชญาเศรษฐกิจพอเพียง แห่งที่ 5 บ้านคำพอก หมู่ที่ 3 ตำบลท่าจำปา อำเภอท่าอุเทน จังหวัดนครพนม		-						500,000	

แผนงาน/โครงการ	ยุทธศาสตร์ชาติ /แผนแม่บทฯ	แหล่งงปม.	หน่วยดำเนินการ	พ.ศ.2566	พ.ศ. 2567	พ.ศ. 2568	พ.ศ. 2569	พ.ศ. 2570	พ.ศ. 2566 - 2570
1370. ธนาคารน้ำใต้ดิน (แบบเปิด) เพิ่มปริมาณน้ำต้นทุนและเก็บกักน้ำไว้ใช้ช่วงฤดูแล้งในการแก้ปัญหาภัยแล้งและน้ำท่วมอย่างยั่งยืนเพื่อส่งเสริมอาชีพตามแนวปรัชญาเศรษฐกิจพอเพียง แห่งที่ 2 บ้านคำพอก หมู่ที่ 4 ตำบลท่าจำปา อำเภอท่าอุเทน จังหวัดนครพนม		-						500,000	
1371. ธนาคารน้ำใต้ดิน (แบบเปิด) เพิ่มปริมาณน้ำต้นทุนและเก็บกักน้ำไว้ใช้ช่วงฤดูแล้งในการแก้ปัญหาภัยแล้งและน้ำท่วมอย่างยั่งยืนเพื่อส่งเสริมอาชีพตามแนวปรัชญาเศรษฐกิจพอเพียง แห่งที่ 3 บ้านคำพอก หมู่ที่ 4 ตำบลท่าจำปา อำเภอท่าอุเทน จังหวัดนครพนม		-						500,000	
1372. ธนาคารน้ำใต้ดิน (แบบเปิด) เพิ่มปริมาณน้ำต้นทุนและเก็บกักน้ำไว้ใช้ช่วงฤดูแล้งในการแก้ปัญหาภัยแล้งและน้ำท่วมอย่างยั่งยืนเพื่อส่งเสริมอาชีพตามแนวปรัชญาเศรษฐกิจพอเพียง แห่งที่ 4 บ้านคำพอก หมู่ที่ 4 ตำบลท่าจำปา อำเภอท่าอุเทน จังหวัดนครพนม		-						500,000	
1373. ธนาคารน้ำใต้ดิน (แบบเปิด) เพิ่มปริมาณน้ำต้นทุนและเก็บกักน้ำไว้ใช้ช่วงฤดูแล้งในการแก้ปัญหาภัยแล้งและน้ำท่วมอย่างยั่งยืนเพื่อส่งเสริมอาชีพตามแนวปรัชญาเศรษฐกิจพอเพียง แห่งที่ 2 บ้านท่าดอกแก้ว หมู่ที่ 5 ตำบลท่าจำปา อำเภอท่าอุเทน จังหวัดนครพนม		-						500,000	
1374. ธนาคารน้ำใต้ดิน (แบบเปิด) เพิ่มปริมาณน้ำต้นทุนและเก็บกักน้ำไว้ใช้ช่วงฤดูแล้งในการแก้ปัญหาภัยแล้งและน้ำท่วมอย่างยั่งยืนเพื่อส่งเสริมอาชีพตามแนวปรัชญาเศรษฐกิจพอเพียง แห่งที่ 3 บ้านท่าดอกแก้ว หมู่ที่ 5 ตำบลท่าจำปา อำเภอท่าอุเทน จังหวัดนครพนม		-						500,000	
1375. ธนาคารน้ำใต้ดิน (แบบเปิด) เพิ่มปริมาณน้ำต้นทุนและเก็บกักน้ำไว้ใช้ช่วงฤดูแล้งในการแก้ปัญหาภัยแล้งและน้ำท่วมอย่างยั่งยืนเพื่อส่งเสริมอาชีพตามแนวปรัชญาเศรษฐกิจพอเพียง แห่งที่ 3 บ้านท่าดอกแก้ว หมู่ที่ 6 ตำบลท่าจำปา อำเภอท่าอุเทน จังหวัดนครพนม		-						500,000	
1376. ธนาคารน้ำใต้ดิน (แบบเปิด) เพิ่มปริมาณน้ำต้นทุนและเก็บกักน้ำไว้ใช้ช่วงฤดูแล้งในการแก้ปัญหาภัยแล้งและน้ำท่วมอย่างยั่งยืนเพื่อส่งเสริมอาชีพตามแนวปรัชญาเศรษฐกิจพอเพียง แห่งที่ 3 บ้านห้วยพระ หมู่ที่ 9 ตำบลท่าจำปา อำเภอท่าอุเทน จังหวัดนครพนม		-						500,000	
1377. ธนาคารน้ำใต้ดิน (แบบเปิด) เพิ่มปริมาณน้ำต้นทุนและเก็บกักน้ำไว้ใช้ช่วงฤดูแล้งในการแก้ปัญหาภัยแล้งและน้ำท่วมอย่างยั่งยืนเพื่อส่งเสริมอาชีพตามแนวปรัชญาเศรษฐกิจพอเพียง แห่งที่ 4 บ้านห้วยพระ หมู่ที่ 9 ตำบลท่าจำปา อำเภอท่าอุเทน จังหวัดนครพนม		-						500,000	
1378. ธนาคารน้ำใต้ดิน (แบบเปิด) เพิ่มปริมาณน้ำต้นทุนและเก็บกักน้ำไว้ใช้ช่วงฤดูแล้งในการแก้ปัญหาภัยแล้งและน้ำท่วมอย่างยั่งยืนเพื่อส่งเสริมอาชีพตามแนวปรัชญาเศรษฐกิจพอเพียง แห่งที่ 1 บ้านดอนติ้ว หมู่ที่ 10 ตำบลท่าจำปา อำเภอท่าอุเทน จังหวัดนครพนม		-						500,000	
1379. ธนาคารน้ำใต้ดิน (แบบเปิด) เพิ่มปริมาณน้ำต้นทุนและเก็บกักน้ำไว้ใช้ช่วงฤดูแล้งในการแก้ปัญหาภัยแล้งและน้ำท่วมอย่างยั่งยืนเพื่อส่งเสริมอาชีพตามแนวปรัชญาเศรษฐกิจพอเพียง แห่งที่ 2 บ้านดอนติ้ว หมู่ที่ 10 ตำบลท่าจำปา อำเภอท่าอุเทน จังหวัดนครพนม		-						500,000	
1380. ธนาคารน้ำใต้ดิน (แบบเปิด) เพิ่มปริมาณน้ำต้นทุนและเก็บกักน้ำไว้ใช้ช่วงฤดูแล้งในการแก้ปัญหาภัยแล้งและน้ำท่วมอย่างยั่งยืนเพื่อส่งเสริมอาชีพตามแนวปรัชญาเศรษฐกิจพอเพียง แห่งที่ 3 บ้านดอนติ้ว หมู่ที่ 10 ตำบลท่าจำปา อำเภอท่าอุเทน จังหวัดนครพนม		-						500,000	

แผนงาน/โครงการ	ยุทธศาสตร์ชาติ /แผนแม่บทฯ	แหล่งงปม.	หน่วยดำเนินการ	พ.ศ.2566	พ.ศ. 2567	พ.ศ. 2568	พ.ศ. 2569	พ.ศ. 2570	พ.ศ. 2566 - 2570
1381. ธนาคารน้ำใต้ดิน (แบบเปิด) เพิ่มปริมาณน้ำต้นทุนและเก็บกักน้ำไว้ใช้ช่วงฤดูแล้งในการแก้ปัญหาภัยแล้งและน้ำท่วมอย่างยั่งยืนเพื่อส่งเสริมอาชีพตามแนวปรัชญาเศรษฐกิจพอเพียง แห่งที่ 3 บ้านนาดอกไม้ หมู่ที่ 12 ตำบลท่าจำปา อำเภอท่าอุเทน จังหวัดนครพนม		-						500,000	
1382. ธนาคารน้ำใต้ดิน (แบบเปิด) เพิ่มปริมาณน้ำต้นทุนและเก็บกักน้ำไว้ใช้ช่วงฤดูแล้งในการแก้ปัญหาภัยแล้งและน้ำท่วมอย่างยั่งยืนเพื่อส่งเสริมอาชีพตามแนวปรัชญาเศรษฐกิจพอเพียง แห่งที่ 2 บ้านห้วยพระ หมู่ที่ 14 ตำบลท่าจำปา อำเภอท่าอุเทน จังหวัดนครพนม		-						500,000	
1383. ธนาคารน้ำใต้ดิน (แบบเปิด) เพิ่มปริมาณน้ำต้นทุนและเก็บกักน้ำไว้ใช้ช่วงฤดูแล้งในการแก้ปัญหาภัยแล้งและน้ำท่วมอย่างยั่งยืนเพื่อส่งเสริมอาชีพตามแนวปรัชญาเศรษฐกิจพอเพียง แห่งที่ 2 บ้านหาดกวน หมู่ที่ 5 ตำบลไชยบุรี อำเภอท่าอุเทน จังหวัดนครพนม		-						500,000	
1384. ธนาคารน้ำใต้ดิน (แบบเปิด) เพิ่มปริมาณน้ำต้นทุนและเก็บกักน้ำไว้ใช้ช่วงฤดูแล้งในการแก้ปัญหาภัยแล้งและน้ำท่วมอย่างยั่งยืนเพื่อส่งเสริมอาชีพตามแนวปรัชญาเศรษฐกิจพอเพียง แห่งที่ 1 บ้านไชยบุรี หมู่ที่ 7 ตำบลไชยบุรี อำเภอท่าอุเทน จังหวัดนครพนม		-						500,000	
1385. ธนาคารน้ำใต้ดิน (แบบเปิด) เพิ่มปริมาณน้ำต้นทุนและเก็บกักน้ำไว้ใช้ช่วงฤดูแล้งในการแก้ปัญหาภัยแล้งและน้ำท่วมอย่างยั่งยืนเพื่อส่งเสริมอาชีพตามแนวปรัชญาเศรษฐกิจพอเพียง แห่งที่ 1 บ้านวังโพธิ์ หมู่ที่ 8 ตำบลไชยบุรี อำเภอท่าอุเทน จังหวัดนครพนม		-						500,000	
1386. ธนาคารน้ำใต้ดิน (แบบเปิด) เพิ่มปริมาณน้ำต้นทุนและเก็บกักน้ำไว้ใช้ช่วงฤดูแล้งในการแก้ปัญหาภัยแล้งและน้ำท่วมอย่างยั่งยืนเพื่อส่งเสริมอาชีพตามแนวปรัชญาเศรษฐกิจพอเพียง แห่งที่ 1 บ้านดอนดู่ หมู่ที่ 10 ตำบลไชยบุรี อำเภอท่าอุเทน จังหวัดนครพนม		-						500,000	
1387. ธนาคารน้ำใต้ดิน (แบบเปิด) เพิ่มปริมาณน้ำต้นทุนและเก็บกักน้ำไว้ใช้ช่วงฤดูแล้งในการแก้ปัญหาภัยแล้งและน้ำท่วมอย่างยั่งยืนเพื่อส่งเสริมอาชีพตามแนวปรัชญาเศรษฐกิจพอเพียง แห่งที่ 2 บ้านตาลปากน้ำ หมู่ที่ 11 ตำบลไชยบุรี อำเภอท่าอุเทน จังหวัดนครพนม		-						500,000	
1388. ธนาคารน้ำใต้ดิน (แบบเปิด) เพิ่มปริมาณน้ำต้นทุนและเก็บกักน้ำไว้ใช้ช่วงฤดูแล้งในการแก้ปัญหาภัยแล้งและน้ำท่วมอย่างยั่งยืนเพื่อส่งเสริมอาชีพตามแนวปรัชญาเศรษฐกิจพอเพียง แห่งที่ 3 บ้านตาลปากน้ำ หมู่ที่ 11 ตำบลไชยบุรี อำเภอท่าอุเทน จังหวัดนครพนม		-						500,000	
1389. ธนาคารน้ำใต้ดิน (แบบเปิด) เพิ่มปริมาณน้ำต้นทุนและเก็บกักน้ำไว้ใช้ช่วงฤดูแล้งในการแก้ปัญหาภัยแล้งและน้ำท่วมอย่างยั่งยืนเพื่อส่งเสริมอาชีพตามแนวปรัชญาเศรษฐกิจพอเพียง แห่งที่ 3 บ้านวังโพธิ์ หมู่ที่ 12 ตำบลไชยบุรี อำเภอท่าอุเทน จังหวัดนครพนม		-						500,000	
1390. ธนาคารน้ำใต้ดิน (แบบเปิด) เพิ่มปริมาณน้ำต้นทุนและเก็บกักน้ำไว้ใช้ช่วงฤดูแล้งในการแก้ปัญหาภัยแล้งและน้ำท่วมอย่างยั่งยืนเพื่อส่งเสริมอาชีพตามแนวปรัชญาเศรษฐกิจพอเพียง แห่งที่ 4 บ้านวังโพธิ์ หมู่ที่ 12 ตำบลไชยบุรี อำเภอท่าอุเทน จังหวัดนครพนม		-						500,000	
1391. ธนาคารน้ำใต้ดิน (แบบเปิด) เพิ่มปริมาณน้ำต้นทุนและเก็บกักน้ำไว้ใช้ช่วงฤดูแล้งในการแก้ปัญหาภัยแล้งและน้ำท่วมอย่างยั่งยืนเพื่อส่งเสริมอาชีพตามแนวปรัชญาเศรษฐกิจพอเพียง แห่งที่ 2 บ้านแก้วปัดโป่ง หมู่ที่ 17 ตำบลไชยบุรี อำเภอท่าอุเทน จังหวัดนครพนม		-						500,000	

แผนงาน/โครงการ	ยุทธศาสตร์ชาติ /แผนแม่บทฯ	แหล่งงปม.	หน่วยดำเนินการ	พ.ศ.2566	พ.ศ. 2567	พ.ศ. 2568	พ.ศ. 2569	พ.ศ. 2570	พ.ศ. 2566 - 2570
1392. โครงการธนาคารน้ำใต้ดิน (แบบเปิด) เพิ่มปริมาณน้ำต้นทุนและเก็บกักน้ำไว้ใช้ช่วงฤดูแล้งในการแก้ปัญหาภัยแล้งและน้ำท่วมอย่างยั่งยืนเพื่อส่งเสริมอาชีพตามแนวปรัชญาเศรษฐกิจพอเพียง แห่งที่ 1 บ้านดง หมู่ที่ 9 ตำบลพนอม อำเภอท่าอุเทน จังหวัดนครพนม		-						500,000	
1393. ธนาคารน้ำใต้ดิน (แบบเปิด) เพิ่มปริมาณน้ำต้นทุนและเก็บกักน้ำไว้ใช้ช่วงฤดูแล้งในการแก้ปัญหาภัยแล้งและน้ำท่วมอย่างยั่งยืนเพื่อส่งเสริมอาชีพตามแนวปรัชญาเศรษฐกิจพอเพียง แห่งที่ 2 บ้านดง หมู่ที่ 9 ตำบลพนอม อำเภอท่าอุเทน จังหวัดนครพนม		-						500,000	
1394. ธนาคารน้ำใต้ดิน (แบบเปิด) เพิ่มปริมาณน้ำต้นทุนและเก็บกักน้ำไว้ใช้ช่วงฤดูแล้งในการแก้ปัญหาภัยแล้งและน้ำท่วมอย่างยั่งยืนเพื่อส่งเสริมอาชีพตามแนวปรัชญาเศรษฐกิจพอเพียง แห่งที่ 4 บ้านดง หมู่ที่ 9 ตำบลพนอม อำเภอท่าอุเทน จังหวัดนครพนม		-						500,000	
1395. ธนาคารน้ำใต้ดิน (แบบเปิด) เพิ่มปริมาณน้ำต้นทุนและเก็บกักน้ำไว้ใช้ช่วงฤดูแล้งในการแก้ปัญหาภัยแล้งและน้ำท่วมอย่างยั่งยืนเพื่อส่งเสริมอาชีพตามแนวปรัชญาเศรษฐกิจพอเพียง แห่งที่ 2 บ้านนากระเสิม หมู่ที่ 10 ตำบลพนอม อำเภอท่าอุเทน จังหวัดนครพนม		-						500,000	
1396. ธนาคารน้ำใต้ดิน (แบบเปิด) เพิ่มปริมาณน้ำต้นทุนและเก็บกักน้ำไว้ใช้ช่วงฤดูแล้งในการแก้ปัญหาภัยแล้งและน้ำท่วมอย่างยั่งยืนเพื่อส่งเสริมอาชีพตามแนวปรัชญาเศรษฐกิจพอเพียง แห่งที่ 4 บ้านพะทาย หมู่ที่ 3 ตำบลพะทาย อำเภอท่าอุเทน จังหวัดนครพนม		-						500,000	
1397. ธนาคารน้ำใต้ดิน (แบบเปิด) เพิ่มปริมาณน้ำต้นทุนและเก็บกักน้ำไว้ใช้ช่วงฤดูแล้งในการแก้ปัญหาภัยแล้งและน้ำท่วมอย่างยั่งยืนเพื่อส่งเสริมอาชีพตามแนวปรัชญาเศรษฐกิจพอเพียง แห่งที่ 5 บ้านพะทาย หมู่ที่ 3 ตำบลพะทาย อำเภอท่าอุเทน จังหวัดนครพนม		-						500,000	
1398. ธนาคารน้ำใต้ดิน (แบบเปิด) เพิ่มปริมาณน้ำต้นทุนและเก็บกักน้ำไว้ใช้ช่วงฤดูแล้งในการแก้ปัญหาภัยแล้งและน้ำท่วมอย่างยั่งยืนเพื่อส่งเสริมอาชีพตามแนวปรัชญาเศรษฐกิจพอเพียง แห่งที่ 1 บ้านเชียงยืน หมู่ที่ 4 ตำบลเวินพระบาท อำเภอท่าอุเทน จังหวัดนครพนม		-						500,000	
1399. ธนาคารน้ำใต้ดิน (แบบเปิด) เพิ่มปริมาณน้ำต้นทุนและเก็บกักน้ำไว้ใช้ช่วงฤดูแล้งในการแก้ปัญหาภัยแล้งและน้ำท่วมอย่างยั่งยืนเพื่อส่งเสริมอาชีพตามแนวปรัชญาเศรษฐกิจพอเพียง แห่งที่ 3 บ้านรามราช หมู่ที่ 1 ตำบลรามราช อำเภอท่าอุเทน จังหวัดนครพนม		-						500,000	
1400. ธนาคารน้ำใต้ดิน (แบบเปิด) เพิ่มปริมาณน้ำต้นทุนและเก็บกักน้ำไว้ใช้ช่วงฤดูแล้งในการแก้ปัญหาภัยแล้งและน้ำท่วมอย่างยั่งยืนเพื่อส่งเสริมอาชีพตามแนวปรัชญาเศรษฐกิจพอเพียง แห่งที่ 2 บ้านแพง หมู่ที่ 3 ตำบลรามราช อำเภอท่าอุเทน จังหวัดนครพนม		-						500,000	
1401. ธนาคารน้ำใต้ดิน (แบบเปิด) เพิ่มปริมาณน้ำต้นทุนและเก็บกักน้ำไว้ใช้ช่วงฤดูแล้งในการแก้ปัญหาภัยแล้งและน้ำท่วมอย่างยั่งยืนเพื่อส่งเสริมอาชีพตามแนวปรัชญาเศรษฐกิจพอเพียง แห่งที่ 3 บ้านแพง หมู่ที่ 3 ตำบลรามราช อำเภอท่าอุเทน จังหวัดนครพนม		-						500,000	
1402. ธนาคารน้ำใต้ดิน (แบบเปิด) เพิ่มปริมาณน้ำต้นทุนและเก็บกักน้ำไว้ใช้ช่วงฤดูแล้งในการแก้ปัญหาภัยแล้งและน้ำท่วมอย่างยั่งยืนเพื่อส่งเสริมอาชีพตามแนวปรัชญาเศรษฐกิจพอเพียง แห่งที่ 4 บ้านแพง หมู่ที่ 3 ตำบลรามราช อำเภอท่าอุเทน จังหวัดนครพนม		-						500,000	

แผนงาน/โครงการ	ยุทธศาสตร์ชาติ /แผนแม่บทฯ	แหล่งงปม.	หน่วยดำเนินการ	พ.ศ.2566	พ.ศ. 2567	พ.ศ. 2568	พ.ศ. 2569	พ.ศ. 2570	พ.ศ. 2566 - 2570
1403. ธนาคารน้ำใต้ดิน (แบบเปิด) เพิ่มปริมาณน้ำต้นทุนและเก็บกักน้ำไว้ใช้ช่วงฤดูแล้งในการแก้ปัญหาภัยแล้งและน้ำท่วมอย่างยั่งยืนเพื่อส่งเสริมอาชีพตามแนวปรัชญาเศรษฐกิจพอเพียง แห่งที่ 5 บ้านแพง หมู่ที่ 3 ตำบลรามราช อำเภอท่าอุเทน จังหวัดนครพนม		-						500,000	
1404. ธนาคารน้ำใต้ดิน (แบบเปิด) เพิ่มปริมาณน้ำต้นทุนและเก็บกักน้ำไว้ใช้ช่วงฤดูแล้งในการแก้ปัญหาภัยแล้งและน้ำท่วมอย่างยั่งยืนเพื่อส่งเสริมอาชีพตามแนวปรัชญาเศรษฐกิจพอเพียง แห่งที่ 4 บ้านโพนแดงน้อย หมู่ที่ 8 ตำบลรามราช อำเภอท่าอุเทน จังหวัดนครพนม		-						500,000	
1405. ธนาคารน้ำใต้ดิน (แบบเปิด) เพิ่มปริมาณน้ำต้นทุนและเก็บกักน้ำไว้ใช้ช่วงฤดูแล้งในการแก้ปัญหาภัยแล้งและน้ำท่วมอย่างยั่งยืนเพื่อส่งเสริมอาชีพตามแนวปรัชญาเศรษฐกิจพอเพียง แห่งที่ 5 บ้านโพนแดงน้อย หมู่ที่ 8 ตำบลรามราช อำเภอท่าอุเทน จังหวัดนครพนม		-						500,000	
1406. ธนาคารน้ำใต้ดิน (แบบเปิด) เพิ่มปริมาณน้ำต้นทุนและเก็บกักน้ำไว้ใช้ช่วงฤดูแล้งในการแก้ปัญหาภัยแล้งและน้ำท่วมอย่างยั่งยืนเพื่อส่งเสริมอาชีพตามแนวปรัชญาเศรษฐกิจพอเพียง แห่งที่ 3 บ้านบุ่ง หมู่ที่ 11 ตำบลรามราช อำเภอท่าอุเทน จังหวัดนครพนม		-						500,000	
1407. ธนาคารน้ำใต้ดิน (แบบเปิด) เพิ่มปริมาณน้ำต้นทุนและเก็บกักน้ำไว้ใช้ช่วงฤดูแล้งในการแก้ปัญหาภัยแล้งและน้ำท่วมอย่างยั่งยืนเพื่อส่งเสริมอาชีพตามแนวปรัชญาเศรษฐกิจพอเพียง แห่งที่ 4 บ้านรามราช หมู่ที่ 14 ตำบลรามราช อำเภอท่าอุเทน จังหวัดนครพนม		-						500,000	
1408. ธนาคารน้ำใต้ดิน (แบบเปิด) เพิ่มปริมาณน้ำต้นทุนและเก็บกักน้ำไว้ใช้ช่วงฤดูแล้งในการแก้ปัญหาภัยแล้งและน้ำท่วมอย่างยั่งยืนเพื่อส่งเสริมอาชีพตามแนวปรัชญาเศรษฐกิจพอเพียง แห่งที่ 2 บ้านหนองเทา หมู่ที่ 1 ตำบลหนองเทา อำเภอท่าอุเทน จังหวัดนครพนม		-						500,000	
1409.ธนาคารน้ำใต้ดิน (แบบเปิด) เพิ่มปริมาณน้ำต้นทุนและเก็บกักน้ำไว้ใช้ช่วงฤดูแล้งในการแก้ปัญหาภัยแล้งและน้ำท่วมอย่างยั่งยืนเพื่อส่งเสริมอาชีพตามแนวปรัชญาเศรษฐกิจพอเพียง แห่งที่ 4 บ้านหนองเทา หมู่ที่ 1 ตำบลหนองเทา อำเภอท่าอุเทน จังหวัดนครพนม		-						500,000	
1410. ธนาคารน้ำใต้ดิน (แบบเปิด) เพิ่มปริมาณน้ำต้นทุนและเก็บกักน้ำไว้ใช้ช่วงฤดูแล้งในการแก้ปัญหาภัยแล้งและน้ำท่วมอย่างยั่งยืนเพื่อส่งเสริมอาชีพตามแนวปรัชญาเศรษฐกิจพอเพียง แห่งที่ 5 บ้านหนองเทา หมู่ที่ 1 ตำบลหนองเทา อำเภอท่าอุเทน จังหวัดนครพนม		-						500,000	
1411. ธนาคารน้ำใต้ดิน (แบบเปิด) เพิ่มปริมาณน้ำต้นทุนและเก็บกักน้ำไว้ใช้ช่วงฤดูแล้งในการแก้ปัญหาภัยแล้งและน้ำท่วมอย่างยั่งยืนเพื่อส่งเสริมอาชีพตามแนวปรัชญาเศรษฐกิจพอเพียง แห่งที่ 1 บ้านหนองเทา หมู่ที่ 7 ตำบลหนองเทา อำเภอท่าอุเทน จังหวัดนครพนม		-						500,000	
1412. ธนาคารน้ำใต้ดิน (แบบเปิด) เพิ่มปริมาณน้ำต้นทุนและเก็บกักน้ำไว้ใช้ช่วงฤดูแล้งในการแก้ปัญหาภัยแล้งและน้ำท่วมอย่างยั่งยืนเพื่อส่งเสริมอาชีพตามแนวปรัชญาเศรษฐกิจพอเพียง แห่งที่ 4 บ้านหนองเทา หมู่ที่ 7 ตำบลหนองเทา อำเภอท่าอุเทน จังหวัดนครพนม		-						500,000	
1413. ธนาคารน้ำใต้ดิน (แบบเปิด) เพิ่มปริมาณน้ำต้นทุนและเก็บกักน้ำไว้ใช้ช่วงฤดูแล้งในการแก้ปัญหาภัยแล้งและน้ำท่วมอย่างยั่งยืนเพื่อส่งเสริมอาชีพตามแนวปรัชญาเศรษฐกิจพอเพียง แห่งที่ 5 บ้านหนองเทา หมู่ที่ 7 ตำบลหนองเทา อำเภอท่าอุเทน จังหวัดนครพนม		-						500,000	

แผนงาน/โครงการ	ยุทธศาสตร์ชาติ /แผนแม่บทฯ	แหล่งงปม.	หน่วยดำเนินการ	พ.ศ.2566	พ.ศ. 2567	พ.ศ. 2568	พ.ศ. 2569	พ.ศ. 2570	พ.ศ. 2566 - 2570
1414. ธนาคารน้ำใต้ดิน (แบบเปิด) เพิ่มปริมาณน้ำต้นทุนและเก็บกักน้ำไว้ใช้ช่วงฤดูแล้งในการแก้ปัญหาภัยแล้งและน้ำท่วมอย่างยั่งยืนเพื่อส่งเสริมอาชีพตามแนวปรัชญาเศรษฐกิจพอเพียง แห่งที่ 6 บ้านหนองเทา หมู่ที่ 7 ตำบลหนองเทา อำเภอท่าอุเทน จังหวัดนครพนม		-						500,000	
1415. ธนาคารน้ำใต้ดิน (แบบเปิด) เพิ่มปริมาณน้ำต้นทุนและเก็บกักน้ำไว้ใช้ช่วงฤดูแล้งในการแก้ปัญหาภัยแล้งและน้ำท่วมอย่างยั่งยืนเพื่อส่งเสริมอาชีพตามแนวปรัชญาเศรษฐกิจพอเพียง แห่งที่ 2 บ้านตาลใหญ่ หมู่ที่ 9 ตำบลนาหว้า อำเภอนาหว้า จังหวัดนครพนม		-						500,000	
1416. ธนาคารน้ำใต้ดิน (แบบเปิด) เพิ่มปริมาณน้ำต้นทุนและเก็บกักน้ำไว้ใช้ช่วงฤดูแล้งในการแก้ปัญหาภัยแล้งและน้ำท่วมอย่างยั่งยืนเพื่อส่งเสริมอาชีพตามแนวปรัชญาเศรษฐกิจพอเพียง แห่งที่ 2 บ้านหนองบัว หมู่ที่ 10 ตำบลนาหว้า อำเภอนาหว้า จังหวัดนครพนม		-						500,000	
1417. ธนาคารน้ำใต้ดิน (แบบเปิด) เพิ่มปริมาณน้ำต้นทุนและเก็บกักน้ำไว้ใช้ช่วงฤดูแล้งในการแก้ปัญหาภัยแล้งและน้ำท่วมอย่างยั่งยืนเพื่อส่งเสริมอาชีพตามแนวปรัชญาเศรษฐกิจพอเพียง แห่งที่ 3 บ้านหนองบัว หมู่ที่ 10 ตำบลนาหว้า อำเภอนาหว้า จังหวัดนครพนม		-						500,000	
1418. ธนาคารน้ำใต้ดิน (แบบเปิด) เพิ่มปริมาณน้ำต้นทุนและเก็บกักน้ำไว้ใช้ช่วงฤดูแล้งในการแก้ปัญหาภัยแล้งและน้ำท่วมอย่างยั่งยืนเพื่อส่งเสริมอาชีพตามแนวปรัชญาเศรษฐกิจพอเพียง แห่งที่ 2 บ้านดอนแดง หมู่ที่ 5 ตำบลบ้านเสียว อำเภอนาหว้า จังหวัดนครพนม		-						500,000	
1419. ธนาคารน้ำใต้ดิน (แบบเปิด) เพิ่มปริมาณน้ำต้นทุนและเก็บกักน้ำไว้ใช้ช่วงฤดูแล้งในการแก้ปัญหาภัยแล้งและน้ำท่วมอย่างยั่งยืนเพื่อส่งเสริมอาชีพตามแนวปรัชญาเศรษฐกิจพอเพียง แห่งที่ 3 บ้านดอนแดง หมู่ที่ 5 ตำบลบ้านเสียว อำเภอนาหว้า จังหวัดนครพนม		-						500,000	
1420. ธนาคารน้ำใต้ดิน (แบบเปิด) เพิ่มปริมาณน้ำต้นทุนและเก็บกักน้ำไว้ใช้ช่วงฤดูแล้งในการแก้ปัญหาภัยแล้งและน้ำท่วมอย่างยั่งยืนเพื่อส่งเสริมอาชีพตามแนวปรัชญาเศรษฐกิจพอเพียง แห่งที่ 1 บ้านเสียว หมู่ที่ 6 ตำบลบ้านเสียว อำเภอนาหว้า จังหวัดนครพนม		-						500,000	
1421. ธนาคารน้ำใต้ดิน (แบบเปิด) เพิ่มปริมาณน้ำต้นทุนและเก็บกักน้ำไว้ใช้ช่วงฤดูแล้งในการแก้ปัญหาภัยแล้งและน้ำท่วมอย่างยั่งยืนเพื่อส่งเสริมอาชีพตามแนวปรัชญาเศรษฐกิจพอเพียง แห่งที่ 3 บ้านเสียว หมู่ที่ 10 ตำบลบ้านเสียว อำเภอนาหว้า จังหวัดนครพนม		-						500,000	
1422. ธนาคารน้ำใต้ดิน (แบบเปิด) เพิ่มปริมาณน้ำต้นทุนและเก็บกักน้ำไว้ใช้ช่วงฤดูแล้งในการแก้ปัญหาภัยแล้งและน้ำท่วมอย่างยั่งยืนเพื่อส่งเสริมอาชีพตามแนวปรัชญาเศรษฐกิจพอเพียง แห่งที่ 1 บ้านหนองหัวงัว หมู่ที่ 5 ตำบลนาคูณใหญ่ อำเภอนาหว้า จังหวัดนครพนม		-						500,000	
1423. ธนาคารน้ำใต้ดิน (แบบเปิด) เพิ่มปริมาณน้ำต้นทุนและเก็บกักน้ำไว้ใช้ช่วงฤดูแล้งในการแก้ปัญหาภัยแล้งและน้ำท่วมอย่างยั่งยืนเพื่อส่งเสริมอาชีพตามแนวปรัชญาเศรษฐกิจพอเพียง แห่งที่ 1 บ้านดอนศาลา หมู่ที่ 1 ตำบลเหล่าพัฒนา อำเภอนาหว้า จังหวัดนครพนม		-						500,000	
1424. ธนาคารน้ำใต้ดิน (แบบเปิด) เพิ่มปริมาณน้ำต้นทุนและเก็บกักน้ำไว้ใช้ช่วงฤดูแล้งในการแก้ปัญหาภัยแล้งและน้ำท่วมอย่างยั่งยืนเพื่อส่งเสริมอาชีพตามแนวปรัชญาเศรษฐกิจพอเพียง แห่งที่ 1 บ้านเหล่าพัฒนา หมู่ที่ 5 ตำบลเหล่าพัฒนา อำเภอนาหว้า จังหวัดนครพนม		-						500,000	

แผนงาน/โครงการ	ยุทธศาสตร์ชาติ /แผนแม่บทฯ	แหล่งงปม.	หน่วยดำเนินการ	พ.ศ.2566	พ.ศ. 2567	พ.ศ. 2568	พ.ศ. 2569	พ.ศ. 2570	พ.ศ. 2566 - 2570
1425. ธนาคารน้ำใต้ดิน (แบบเปิด) เพิ่มปริมาณน้ำต้นทุนและเก็บกักน้ำไว้ใช้ช่วงฤดูแล้งในการแก้ปัญหาภัยแล้งและน้ำท่วมอย่างยั่งยืนเพื่อส่งเสริมอาชีพตามแนวปรัชญาเศรษฐกิจพอเพียง แห่งที่ 2 บ้านเหล่าพัฒนา หมู่ที่ 5 ตำบลเหล่าพัฒนา อำเภอนาหว้า จังหวัดนครพนม		-						500,000	
1426. ธนาคารน้ำใต้ดิน (แบบเปิด) เพิ่มปริมาณน้ำต้นทุนและเก็บกักน้ำไว้ใช้ช่วงฤดูแล้งในการแก้ปัญหาภัยแล้งและน้ำท่วมอย่างยั่งยืนเพื่อส่งเสริมอาชีพตามแนวปรัชญาเศรษฐกิจพอเพียง แห่งที่ 1 บ้านหนองดุด หมู่ที่ 6 ตำบลเหล่าพัฒนา อำเภอนาหว้า จังหวัดนครพนม		-						500,000	
1427. ธนาคารน้ำใต้ดิน (แบบเปิด) เพิ่มปริมาณน้ำต้นทุนและเก็บกักน้ำไว้ใช้ช่วงฤดูแล้งในการแก้ปัญหาภัยแล้งและน้ำท่วมอย่างยั่งยืนเพื่อส่งเสริมอาชีพตามแนวปรัชญาเศรษฐกิจพอเพียง แห่งที่ 1 บ้านหนองดุด หมู่ที่ 8 ตำบลเหล่าพัฒนา อำเภอนาหว้า จังหวัดนครพนม		-						500,000	
1428. ธนาคารน้ำใต้ดิน (แบบเปิด) เพิ่มปริมาณน้ำต้นทุนและเก็บกักน้ำไว้ใช้ช่วงฤดูแล้งในการแก้ปัญหาภัยแล้งและน้ำท่วมอย่างยั่งยืนเพื่อส่งเสริมอาชีพตามแนวปรัชญาเศรษฐกิจพอเพียง แห่งที่ 2 บ้านหนองดุด หมู่ที่ 8 ตำบลเหล่าพัฒนา อำเภอนาหว้า จังหวัดนครพนม		-						500,000	
1429. ธนาคารน้ำใต้ดิน (แบบเปิด) เพิ่มปริมาณน้ำต้นทุนและเก็บกักน้ำไว้ใช้ช่วงฤดูแล้งในการแก้ปัญหาภัยแล้งและน้ำท่วมอย่างยั่งยืนเพื่อส่งเสริมอาชีพตามแนวปรัชญาเศรษฐกิจพอเพียง แห่งที่ 2 บ้านดอนศาลา หมู่ที่ 11 ตำบลเหล่าพัฒนา อำเภอนาหว้า จังหวัดนครพนม		-						500,000	
1430. ธนาคารน้ำใต้ดิน (แบบเปิด) เพิ่มปริมาณน้ำต้นทุนและเก็บกักน้ำไว้ใช้ช่วงฤดูแล้งในการแก้ปัญหาภัยแล้งและน้ำท่วมอย่างยั่งยืนเพื่อส่งเสริมอาชีพตามแนวปรัชญาเศรษฐกิจพอเพียง แห่งที่ 4 บ้านนาซ่อม หมู่ที่ 3 ตำบลท่าเรือ อำเภอนาหว้า จังหวัดนครพนม		-						500,000	
1431. ธนาคารน้ำใต้ดิน (แบบเปิด) เพิ่มปริมาณน้ำต้นทุนและเก็บกักน้ำไว้ใช้ช่วงฤดูแล้งในการแก้ปัญหาภัยแล้งและน้ำท่วมอย่างยั่งยืนเพื่อส่งเสริมอาชีพตามแนวปรัชญาเศรษฐกิจพอเพียง แห่งที่ 2 บ้านหนองเปง หมู่ที่ 6 ตำบลฝั่งแดง อำเภอธาตุพนม จังหวัดนครพนม		-						500,000	
1432. ธนาคารน้ำใต้ดิน (แบบเปิด) เพิ่มปริมาณน้ำต้นทุนและเก็บกักน้ำไว้ใช้ช่วงฤดูแล้งในการแก้ปัญหาภัยแล้งและน้ำท่วมอย่างยั่งยืนเพื่อส่งเสริมอาชีพตามแนวปรัชญาเศรษฐกิจพอเพียง แห่งที่ 1 บ้านใหม่จำปา หมู่ที่ 10 ตำบลฝั่งแดง อำเภอธาตุพนม จังหวัดนครพนม		-						500,000	
1433. ธนาคารน้ำใต้ดิน (แบบเปิด) เพิ่มปริมาณน้ำต้นทุนและเก็บกักน้ำไว้ใช้ช่วงฤดูแล้งในการแก้ปัญหาภัยแล้งและน้ำท่วมอย่างยั่งยืนเพื่อส่งเสริมอาชีพตามแนวปรัชญาเศรษฐกิจพอเพียง แห่งที่ 2 บ้านใหม่จำปา หมู่ที่ 10 ตำบลฝั่งแดง อำเภอธาตุพนม จังหวัดนครพนม		-						500,000	
1434. ธนาคารน้ำใต้ดิน (แบบเปิด) เพิ่มปริมาณน้ำต้นทุนและเก็บกักน้ำไว้ใช้ช่วงฤดูแล้งในการแก้ปัญหาภัยแล้งและน้ำท่วมอย่างยั่งยืนเพื่อส่งเสริมอาชีพตามแนวปรัชญาเศรษฐกิจพอเพียง แห่งที่ 2 บ้านยางเดี่ยว หมู่ที่ 4 ตำบลโพนแพง อำเภอธาตุพนม จังหวัดนครพนม		-						500,000	
1435. ธนาคารน้ำใต้ดิน (แบบเปิด) เพิ่มปริมาณน้ำต้นทุนและเก็บกักน้ำไว้ใช้ช่วงฤดูแล้งในการแก้ปัญหาภัยแล้งและน้ำท่วมอย่างยั่งยืนเพื่อส่งเสริมอาชีพตามแนวปรัชญาเศรษฐกิจพอเพียง แห่งที่ 4 บ้านยางเดี่ยว หมู่ที่ 4 ตำบลโพนแพง อำเภอธาตุพนม จังหวัดนครพนม		-						500,000	

แผนงาน/โครงการ	ยุทธศาสตร์ชาติ /แผนแม่บทฯ	แหล่งงปม.	หน่วยดำเนินการ	พ.ศ.2566	พ.ศ. 2567	พ.ศ. 2568	พ.ศ. 2569	พ.ศ. 2570	พ.ศ. 2566 - 2570
1436. ธนาคารน้ำใต้ดิน (แบบเปิด) เพิ่มปริมาณน้ำต้นทุนและเก็บกักน้ำไว้ใช้ช่วงฤดูแล้งในการแก้ปัญหาภัยแล้งและน้ำท่วมอย่างยั่งยืนเพื่อส่งเสริมอาชีพตามแนวปรัชญาเศรษฐกิจพอเพียง แห่งที่ 5 บ้านยางเดี่ยว หมู่ที่ 4 ตำบลโพนแพง อำเภอธาตุพนม จังหวัดนครพนม		-						500,000	
1437. ธนาคารน้ำใต้ดิน (แบบเปิด) เพิ่มปริมาณน้ำต้นทุนและเก็บกักน้ำไว้ใช้ช่วงฤดูแล้งในการแก้ปัญหาภัยแล้งและน้ำท่วมอย่างยั่งยืนเพื่อส่งเสริมอาชีพตามแนวปรัชญาเศรษฐกิจพอเพียง แห่งที่ 1 บ้านโนนสมบูรณ์ หมู่ที่ 6 ตำบลโพนแพง อำเภอธาตุพนม จังหวัดนครพนม		-						500,000	
1438. ธนาคารน้ำใต้ดิน (แบบเปิด) เพิ่มปริมาณน้ำต้นทุนและเก็บกักน้ำไว้ใช้ช่วงฤดูแล้งในการแก้ปัญหาภัยแล้งและน้ำท่วมอย่างยั่งยืนเพื่อส่งเสริมอาชีพตามแนวปรัชญาเศรษฐกิจพอเพียง แห่งที่ 3 บ้านไทยเจริญ หมู่ที่ 7 ตำบลโพนแพง อำเภอธาตุพนม จังหวัดนครพนม		-						500,000	
1439. ธนาคารน้ำใต้ดิน (แบบเปิด) เพิ่มปริมาณน้ำต้นทุนและเก็บกักน้ำไว้ใช้ช่วงฤดูแล้งในการแก้ปัญหาภัยแล้งและน้ำท่วมอย่างยั่งยืนเพื่อส่งเสริมอาชีพตามแนวปรัชญาเศรษฐกิจพอเพียง แห่งที่ 5 บ้านไทยเจริญ หมู่ที่ 7 ตำบลโพนแพง อำเภอธาตุพนม จังหวัดนครพนม		-						500,000	
1440. ธนาคารน้ำใต้ดิน (แบบเปิด) เพิ่มปริมาณน้ำต้นทุนและเก็บกักน้ำไว้ใช้ช่วงฤดูแล้งในการแก้ปัญหาภัยแล้งและน้ำท่วมอย่างยั่งยืนเพื่อส่งเสริมอาชีพตามแนวปรัชญาเศรษฐกิจพอเพียง แห่งที่ 2 บ้านพระกลางทุ่ง หมู่ที่ 1 ตำบลพระกลางทุ่ง อำเภอธาตุพนม จังหวัดนครพนม		-						500,000	
1441. ธนาคารน้ำใต้ดิน (แบบเปิด) เพิ่มปริมาณน้ำต้นทุนและเก็บกักน้ำไว้ใช้ช่วงฤดูแล้งในการแก้ปัญหาภัยแล้งและน้ำท่วมอย่างยั่งยืนเพื่อส่งเสริมอาชีพตามแนวปรัชญาเศรษฐกิจพอเพียง แห่งที่ 1 บ้านโพนแพง หมู่ที่ 7 ตำบลพระกลางทุ่ง อำเภอธาตุพนม จังหวัดนครพนม		-						500,000	
1442. โครงการธนาคารน้ำใต้ดิน (แบบเปิด) เพิ่มปริมาณน้ำต้นทุนและเก็บกักน้ำไว้ใช้ช่วงฤดูแล้งในการแก้ปัญหาภัยแล้งและน้ำท่วมอย่างยั่งยืนเพื่อส่งเสริมอาชีพตามแนวปรัชญาเศรษฐกิจพอเพียง แห่งที่ 1 บ้านหนองกุดแคน หมู่ที่ 8 ตำบลพระกลางทุ่ง อำเภอธาตุพนม จังหวัดนครพนม		-						500,000	
1443. ธนาคารน้ำใต้ดิน (แบบเปิด) เพิ่มปริมาณน้ำต้นทุนและเก็บกักน้ำไว้ใช้ช่วงฤดูแล้งในการแก้ปัญหาภัยแล้งและน้ำท่วมอย่างยั่งยืนเพื่อส่งเสริมอาชีพตามแนวปรัชญาเศรษฐกิจพอเพียง แห่งที่ 2 บ้านหนองกุดแคน หมู่ที่ 8 ตำบลพระกลางทุ่ง อำเภอธาตุพนม จังหวัดนครพนม		-						500,000	
1444. ธนาคารน้ำใต้ดิน (แบบเปิด) เพิ่มปริมาณน้ำต้นทุนและเก็บกักน้ำไว้ใช้ช่วงฤดูแล้งในการแก้ปัญหาภัยแล้งและน้ำท่วมอย่างยั่งยืนเพื่อส่งเสริมอาชีพตามแนวปรัชญาเศรษฐกิจพอเพียง แห่งที่ 1 บ้านเหล่ากกตาล หมู่ที่ 14 ตำบลพระกลางทุ่ง อำเภอธาตุพนม จังหวัดนครพนม		-						500,000	
1445. ธนาคารน้ำใต้ดิน (แบบเปิด) เพิ่มปริมาณน้ำต้นทุนและเก็บกักน้ำไว้ใช้ช่วงฤดูแล้งในการแก้ปัญหาภัยแล้งและน้ำท่วมอย่างยั่งยืนเพื่อส่งเสริมอาชีพตามแนวปรัชญาเศรษฐกิจพอเพียง แห่งที่ 2 บ้านเหล่ากกตาล หมู่ที่ 14 ตำบลพระกลางทุ่ง อำเภอธาตุพนม จังหวัดนครพนม		-						500,000	
1446. ธนาคารน้ำใต้ดิน (แบบเปิด) เพิ่มปริมาณน้ำต้นทุนและเก็บกักน้ำไว้ใช้ช่วงฤดูแล้งในการแก้ปัญหาภัยแล้งและน้ำท่วมอย่างยั่งยืนเพื่อส่งเสริมอาชีพตามแนวปรัชญาเศรษฐกิจพอเพียง แห่งที่ 2 บ้านหนองกุดแคนเหนือ หมู่ที่ 15 ตำบลพระกลางทุ่ง อำเภอธาตุพนม จังหวัดนครพนม		-						500,000	

แผนงาน/โครงการ	ยุทธศาสตร์ชาติ /แผนแม่บทฯ	แหล่งงปม.	หน่วยดำเนินการ	พ.ศ.2566	พ.ศ. 2567	พ.ศ. 2568	พ.ศ. 2569	พ.ศ. 2570	พ.ศ. 2566 - 2570
1447. ธนาคารน้ำใต้ดิน (แบบเปิด) เพิ่มปริมาณน้ำต้นทุนและเก็บกักน้ำไว้ใช้ช่วงฤดูแล้งในการแก้ปัญหาภัยแล้งและน้ำท่วมอย่างยั่งยืนเพื่อส่งเสริมอาชีพตามแนวปรัชญาเศรษฐกิจพอเพียง แห่งที่ 1 บ้านนาถ่อนทุ่ง หมู่ที่ 2 ตำบลนาถ่อน อำเภอธาตุพนม จังหวัดนครพนม		-						500,000	
1448. ธนาคารน้ำใต้ดิน (แบบเปิด) เพิ่มปริมาณน้ำต้นทุนและเก็บกักน้ำไว้ใช้ช่วงฤดูแล้งในการแก้ปัญหาภัยแล้งและน้ำท่วมอย่างยั่งยืนเพื่อส่งเสริมอาชีพตามแนวปรัชญาเศรษฐกิจพอเพียง แห่งที่ 2 บ้านนาถ่อนทุ่ง หมู่ที่ 2 ตำบลนาถ่อน อำเภอธาตุพนม จังหวัดนครพนม		-						500,000	
1449. ธนาคารน้ำใต้ดิน (แบบเปิด) เพิ่มปริมาณน้ำต้นทุนและเก็บกักน้ำไว้ใช้ช่วงฤดูแล้งในการแก้ปัญหาภัยแล้งและน้ำท่วมอย่างยั่งยืนเพื่อส่งเสริมอาชีพตามแนวปรัชญาเศรษฐกิจพอเพียง แห่งที่ 1 บ้านนาถ่อนท่า หมู่ที่ 3 ตำบลนาถ่อน อำเภอธาตุพนม จังหวัดนครพนม		-						500,000	
1450. ธนาคารน้ำใต้ดิน (แบบเปิด) เพิ่มปริมาณน้ำต้นทุนและเก็บกักน้ำไว้ใช้ช่วงฤดูแล้งในการแก้ปัญหาภัยแล้งและน้ำท่วมอย่างยั่งยืนเพื่อส่งเสริมอาชีพตามแนวปรัชญาเศรษฐกิจพอเพียง แห่งที่ 1 บ้านหัวขัว หมู่ที่ 4 ตำบลนาถ่อน อำเภอธาตุพนม จังหวัดนครพนม		-						500,000	
1451. ธนาคารน้ำใต้ดิน (แบบเปิด) เพิ่มปริมาณน้ำต้นทุนและเก็บกักน้ำไว้ใช้ช่วงฤดูแล้งในการแก้ปัญหาภัยแล้งและน้ำท่วมอย่างยั่งยืนเพื่อส่งเสริมอาชีพตามแนวปรัชญาเศรษฐกิจพอเพียง แห่งที่ 1 บ้านโพนบก หมู่ที่ 5 ตำบลนาถ่อน อำเภอธาตุพนม จังหวัดนครพนม		-						500,000	
1452. ธนาคารน้ำใต้ดิน (แบบเปิด) เพิ่มปริมาณน้ำต้นทุนและเก็บกักน้ำไว้ใช้ช่วงฤดูแล้งในการแก้ปัญหาภัยแล้งและน้ำท่วมอย่างยั่งยืนเพื่อส่งเสริมอาชีพตามแนวปรัชญาเศรษฐกิจพอเพียง แห่งที่ 2 บ้านโพนบก หมู่ที่ 5 ตำบลนาถ่อน อำเภอธาตุพนม จังหวัดนครพนม		-						500,000	
1453. ธนาคารน้ำใต้ดิน (แบบเปิด) เพิ่มปริมาณน้ำต้นทุนและเก็บกักน้ำไว้ใช้ช่วงฤดูแล้งในการแก้ปัญหาภัยแล้งและน้ำท่วมอย่างยั่งยืนเพื่อส่งเสริมอาชีพตามแนวปรัชญาเศรษฐกิจพอเพียง แห่งที่ 2 บ้านดงยอ หมู่ที่ 6 ตำบลนาถ่อน อำเภอธาตุพนม จังหวัดนครพนม		-						500,000	
1454. ธนาคารน้ำใต้ดิน (แบบเปิด) เพิ่มปริมาณน้ำต้นทุนและเก็บกักน้ำไว้ใช้ช่วงฤดูแล้งในการแก้ปัญหาภัยแล้งและน้ำท่วมอย่างยั่งยืนเพื่อส่งเสริมอาชีพตามแนวปรัชญาเศรษฐกิจพอเพียง แห่งที่ 3 บ้านดงยอ หมู่ที่ 6 ตำบลนาถ่อน อำเภอธาตุพนม จังหวัดนครพนม		-						500,000	
1455. ธนาคารน้ำใต้ดิน (แบบเปิด) เพิ่มปริมาณน้ำต้นทุนและเก็บกักน้ำไว้ใช้ช่วงฤดูแล้งในการแก้ปัญหาภัยแล้งและน้ำท่วมอย่างยั่งยืนเพื่อส่งเสริมอาชีพตามแนวปรัชญาเศรษฐกิจพอเพียง แห่งที่ 7 บ้านดงยอใต้ หมู่ที่ 7 ตำบลนาถ่อน อำเภอธาตุพนม จังหวัดนครพนม		-						500,000	
1456. ธนาคารน้ำใต้ดิน (แบบเปิด) เพิ่มปริมาณน้ำต้นทุนและเก็บกักน้ำไว้ใช้ช่วงฤดูแล้งในการแก้ปัญหาภัยแล้งและน้ำท่วมอย่างยั่งยืนเพื่อส่งเสริมอาชีพตามแนวปรัชญาเศรษฐกิจพอเพียง แห่งที่ 8 บ้านดงยอใต้ หมู่ที่ 7 ตำบลนาถ่อน อำเภอธาตุพนม จังหวัดนครพนม		-						500,000	
1457. ธนาคารน้ำใต้ดิน (แบบเปิด) เพิ่มปริมาณน้ำต้นทุนและเก็บกักน้ำไว้ใช้ช่วงฤดูแล้งในการแก้ปัญหาภัยแล้งและน้ำท่วมอย่างยั่งยืนเพื่อส่งเสริมอาชีพตามแนวปรัชญาเศรษฐกิจพอเพียง แห่งที่ 9 บ้านดงยอใต้ หมู่ที่ 7 ตำบลนาถ่อน อำเภอธาตุพนม จังหวัดนครพนม		-						500,000	

แผนงาน/โครงการ	ยุทธศาสตร์ชาติ /แผนแม่บทฯ	แหล่งงปม.	หน่วยดำเนินการ	พ.ศ.2566	พ.ศ. 2567	พ.ศ. 2568	พ.ศ. 2569	พ.ศ. 2570	พ.ศ. 2566 - 2570
1458. ธนาคารน้ำใต้ดิน (แบบเปิด) เพิ่มปริมาณน้ำต้นทุนและเก็บกักน้ำไว้ใช้ช่วงฤดูแล้งในการแก้ปัญหาภัยแล้งและน้ำท่วมอย่างยั่งยืนเพื่อส่งเสริมอาชีพตามแนวปรัชญาเศรษฐกิจพอเพียง แห่งที่ 1 บ้านดงก้อม หมู่ที่ 8 ตำบลนาถ่อน อำเภอธาตุพนม จังหวัดนครพนม		-						500,000	
1459. ธนาคารน้ำใต้ดิน (แบบเปิด) เพิ่มปริมาณน้ำต้นทุนและเก็บกักน้ำไว้ใช้ช่วงฤดูแล้งในการแก้ปัญหาภัยแล้งและน้ำท่วมอย่างยั่งยืนเพื่อส่งเสริมอาชีพตามแนวปรัชญาเศรษฐกิจพอเพียง แห่งที่ 2 บ้านดงก้อม หมู่ที่ 8 ตำบลนาถ่อน อำเภอธาตุพนม จังหวัดนครพนม		-						500,000	
1460. ธนาคารน้ำใต้ดิน (แบบเปิด) เพิ่มปริมาณน้ำต้นทุนและเก็บกักน้ำไว้ใช้ช่วงฤดูแล้งในการแก้ปัญหาภัยแล้งและน้ำท่วมอย่างยั่งยืนเพื่อส่งเสริมอาชีพตามแนวปรัชญาเศรษฐกิจพอเพียง แห่งที่ 2 บ้านหนองบัวโค้ง หมู่ที่ 11 ตำบลนาถ่อน อำเภอธาตุพนม จังหวัดนครพนม		-						500,000	
1461. ธนาคารน้ำใต้ดิน (แบบเปิด) เพิ่มปริมาณน้ำต้นทุนและเก็บกักน้ำไว้ใช้ช่วงฤดูแล้งในการแก้ปัญหาภัยแล้งและน้ำท่วมอย่างยั่งยืนเพื่อส่งเสริมอาชีพตามแนวปรัชญาเศรษฐกิจพอเพียง แห่งที่ 3 บ้านหนองบัวโค้ง หมู่ที่ 11 ตำบลนาถ่อน อำเภอธาตุพนม จังหวัดนครพนม		-						500,000	
1462. ธนาคารน้ำใต้ดิน (แบบเปิด) เพิ่มปริมาณน้ำต้นทุนและเก็บกักน้ำไว้ใช้ช่วงฤดูแล้งในการแก้ปัญหาภัยแล้งและน้ำท่วมอย่างยั่งยืนเพื่อส่งเสริมอาชีพตามแนวปรัชญาเศรษฐกิจพอเพียง แห่งที่ 1 บ้านนาถ่อนเหนือ หมู่ที่ 12 ตำบลนาถ่อน อำเภอธาตุพนม จังหวัดนครพนม		-						500,000	
1463. ธนาคารน้ำใต้ดิน (แบบเปิด) เพิ่มปริมาณน้ำต้นทุนและเก็บกักน้ำไว้ใช้ช่วงฤดูแล้งในการแก้ปัญหาภัยแล้งและน้ำท่วมอย่างยั่งยืนเพื่อส่งเสริมอาชีพตามแนวปรัชญาเศรษฐกิจพอเพียง แห่งที่ 4 บ้านนาถ่อน หมู่ที่ 14 ตำบลนาถ่อน อำเภอธาตุพนม จังหวัดนครพนม		-						500,000	
1464. ธนาคารน้ำใต้ดิน (แบบเปิด) เพิ่มปริมาณน้ำต้นทุนและเก็บกักน้ำไว้ใช้ช่วงฤดูแล้งในการแก้ปัญหาภัยแล้งและน้ำท่วมอย่างยั่งยืนเพื่อส่งเสริมอาชีพตามแนวปรัชญาเศรษฐกิจพอเพียง แห่งที่ 5 บ้านนาถ่อน หมู่ที่ 14 ตำบลนาถ่อน อำเภอธาตุพนม จังหวัดนครพนม		-						500,000	
1465. ธนาคารน้ำใต้ดิน (แบบเปิด) เพิ่มปริมาณน้ำต้นทุนและเก็บกักน้ำไว้ใช้ช่วงฤดูแล้งในการแก้ปัญหาภัยแล้งและน้ำท่วมอย่างยั่งยืนเพื่อส่งเสริมอาชีพตามแนวปรัชญาเศรษฐกิจพอเพียง แห่งที่ 3 บ้านโนนสะอาด หมู่ที่ 8 ตำบลดอนนางหงส์ อำเภอธาตุพนม จังหวัดนครพนม		-						500,000	
1466. ธนาคารน้ำใต้ดิน (แบบเปิด) เพิ่มปริมาณน้ำต้นทุนและเก็บกักน้ำไว้ใช้ช่วงฤดูแล้งในการแก้ปัญหาภัยแล้งและน้ำท่วมอย่างยั่งยืนเพื่อส่งเสริมอาชีพตามแนวปรัชญาเศรษฐกิจพอเพียง แห่งที่ 1 บ้านหนองเบ็ญ หมู่ที่ 9 ตำบลดอนนางหงส์ อำเภอธาตุพนม จังหวัดนครพนม		-						500,000	
1467. ธนาคารน้ำใต้ดิน (แบบเปิด) เพิ่มปริมาณน้ำต้นทุนและเก็บกักน้ำไว้ใช้ช่วงฤดูแล้งในการแก้ปัญหาภัยแล้งและน้ำท่วมอย่างยั่งยืนเพื่อส่งเสริมอาชีพตามแนวปรัชญาเศรษฐกิจพอเพียง แห่งที่ 1 บ้านน้ำก่ำใต้ หมู่ที่ 3 ตำบลน้ำก่ำ อำเภอธาตุพนม จังหวัดนครพนม		-						500,000	
1468. ธนาคารน้ำใต้ดิน (แบบเปิด) เพิ่มปริมาณน้ำต้นทุนและเก็บกักน้ำไว้ใช้ช่วงฤดูแล้งในการแก้ปัญหาภัยแล้งและน้ำท่วมอย่างยั่งยืนเพื่อส่งเสริมอาชีพตามแนวปรัชญาเศรษฐกิจพอเพียง แห่งที่ 3 บ้านดอนข้าวหลาม หมู่ที่ 9 ตำบลน้ำก่ำ อำเภอธาตุพนม จังหวัดนครพนม		-						500,000	

แผนงาน/โครงการ	ยุทธศาสตร์ชาติ /แผนแม่บทฯ	แหล่งงปม.	หน่วยดำเนินการ	พ.ศ.2566	พ.ศ. 2567	พ.ศ. 2568	พ.ศ. 2569	พ.ศ. 2570	พ.ศ. 2566 - 2570
1469. ธนาคารน้ำใต้ดิน (แบบเปิด) เพิ่มปริมาณน้ำต้นทุนและเก็บกักน้ำไว้ใช้ช่วงฤดูแล้งในการแก้ปัญหาภัยแล้งและน้ำท่วมอย่างยั่งยืนเพื่อส่งเสริมอาชีพตามแนวปรัชญาเศรษฐกิจพอเพียง แห่งที่ 1 บ้านนาคำเจริญ หมู่ที่ 13 ตำบลน้ำก่ำ อำเภอธาตุพนม จังหวัดนครพนม		-						500,000	
1470. ธนาคารน้ำใต้ดิน (แบบเปิด) เพิ่มปริมาณน้ำต้นทุนและเก็บกักน้ำไว้ใช้ช่วงฤดูแล้งในการแก้ปัญหาภัยแล้งและน้ำท่วมอย่างยั่งยืนเพื่อส่งเสริมอาชีพตามแนวปรัชญาเศรษฐกิจพอเพียง แห่งที่ 2 บ้านนาคำเจริญ หมู่ที่ 13 ตำบลน้ำก่ำ อำเภอธาตุพนม จังหวัดนครพนม		-						500,000	
1471. ธนาคารน้ำใต้ดิน (แบบเปิด) เพิ่มปริมาณน้ำต้นทุนและเก็บกักน้ำไว้ใช้ช่วงฤดูแล้งในการแก้ปัญหาภัยแล้งและน้ำท่วมอย่างยั่งยืนเพื่อส่งเสริมอาชีพตามแนวปรัชญาเศรษฐกิจพอเพียง แห่งที่ 1 บ้านแดนสวรรค์ หมู่ที่ 4 ตำบลอุ่มเหม้า อำเภอธาตุพนม จังหวัดนครพนม		-						500,000	
1472. ธนาคารน้ำใต้ดิน (แบบเปิด) เพิ่มปริมาณน้ำต้นทุนและเก็บกักน้ำไว้ใช้ช่วงฤดูแล้งในการแก้ปัญหาภัยแล้งและน้ำท่วมอย่างยั่งยืนเพื่อส่งเสริมอาชีพตามแนวปรัชญาเศรษฐกิจพอเพียง แห่งที่ 1 บ้านโนนงาม หมู่ที่ 5 ตำบลอุ่มเหม้า อำเภอธาตุพนม จังหวัดนครพนม		-						500,000	
1473. ธนาคารน้ำใต้ดิน (แบบเปิด) เพิ่มปริมาณน้ำต้นทุนและเก็บกักน้ำไว้ใช้ช่วงฤดูแล้งในการแก้ปัญหาภัยแล้งและน้ำท่วมอย่างยั่งยืนเพื่อส่งเสริมอาชีพตามแนวปรัชญาเศรษฐกิจพอเพียง แห่งที่ 2 บ้านโนนงาม หมู่ที่ 5 ตำบลอุ่มเหม้า อำเภอธาตุพนม จังหวัดนครพนม		-						500,000	
1474. ธนาคารน้ำใต้ดิน (แบบเปิด) เพิ่มปริมาณน้ำต้นทุนและเก็บกักน้ำไว้ใช้ช่วงฤดูแล้งในการแก้ปัญหาภัยแล้งและน้ำท่วมอย่างยั่งยืนเพื่อส่งเสริมอาชีพตามแนวปรัชญาเศรษฐกิจพอเพียง แห่งที่ 1 บ้านขอนขว้างใหญ่ หมู่ที่ 4 ตำบลนาหนาด อำเภอธาตุพนม จังหวัดนครพนม		-						500,000	
1475. ธนาคารน้ำใต้ดิน (แบบเปิด) เพิ่มปริมาณน้ำต้นทุนและเก็บกักน้ำไว้ใช้ช่วงฤดูแล้งในการแก้ปัญหาภัยแล้งและน้ำท่วมอย่างยั่งยืนเพื่อส่งเสริมอาชีพตามแนวปรัชญาเศรษฐกิจพอเพียง แห่งที่ 1 บ้านขอนขว้างน้อย หมู่ที่ 5 ตำบลนาหนาด อำเภอธาตุพนม จังหวัดนครพนม		-						500,000	
1476. ธนาคารน้ำใต้ดิน (แบบเปิด) เพิ่มปริมาณน้ำต้นทุนและเก็บกักน้ำไว้ใช้ช่วงฤดูแล้งในการแก้ปัญหาภัยแล้งและน้ำท่วมอย่างยั่งยืนเพื่อส่งเสริมอาชีพตามแนวปรัชญาเศรษฐกิจพอเพียง แห่งที่ 2 บ้านขอนขว้างน้อย หมู่ที่ 5 ตำบลนาหนาด อำเภอธาตุพนม จังหวัดนครพนม		-						500,000	
1477. ธนาคารน้ำใต้ดิน (แบบเปิด) เพิ่มปริมาณน้ำต้นทุนและเก็บกักน้ำไว้ใช้ช่วงฤดูแล้งในการแก้ปัญหาภัยแล้งและน้ำท่วมอย่างยั่งยืนเพื่อส่งเสริมอาชีพตามแนวปรัชญาเศรษฐกิจพอเพียง แห่งที่ 1 บ้านคำชะอี หมู่ที่ 8 ตำบลนาหนาด อำเภอธาตุพนม จังหวัดนครพนม		-						500,000	
1478. ธนาคารน้ำใต้ดิน (แบบเปิด) เพิ่มปริมาณน้ำต้นทุนและเก็บกักน้ำไว้ใช้ช่วงฤดูแล้งในการแก้ปัญหาภัยแล้งและน้ำท่วมอย่างยั่งยืนเพื่อส่งเสริมอาชีพตามแนวปรัชญาเศรษฐกิจพอเพียง แห่งที่ 3 บ้านคำชะอี หมู่ที่ 8 ตำบลนาหนาด อำเภอธาตุพนม จังหวัดนครพนม		-						500,000	
1479. ธนาคารน้ำใต้ดิน (แบบเปิด) เพิ่มปริมาณน้ำต้นทุนและเก็บกักน้ำไว้ใช้ช่วงฤดูแล้งในการแก้ปัญหาภัยแล้งและน้ำท่วมอย่างยั่งยืนเพื่อส่งเสริมอาชีพตามแนวปรัชญาเศรษฐกิจพอเพียง แห่งที่ 4 บ้านคำชะอี หมู่ที่ 8 ตำบลนาหนาด อำเภอธาตุพนม จังหวัดนครพนม		-						500,000	

แผนงาน/โครงการ	ยุทธศาสตร์ชาติ /แผนแม่บทฯ	แหล่งงปม.	หน่วยดำเนินการ	พ.ศ.2566	พ.ศ. 2567	พ.ศ. 2568	พ.ศ. 2569	พ.ศ. 2570	พ.ศ. 2566 - 2570
1480. ธนาคารน้ำใต้ดิน (แบบเปิด) เพิ่มปริมาณน้ำต้นทุนและเก็บกักน้ำไว้ใช้ช่วงฤดูแล้งในการแก้ปัญหาภัยแล้งและน้ำท่วมอย่างยั่งยืนเพื่อส่งเสริมอาชีพตามแนวปรัชญาเศรษฐกิจพอเพียง แห่งที่ 1 บ้านโพนทอง หมู่ที่ 9 ตำบลนาหนาด อำเภอธาตุพนม จังหวัดนครพนม		-						500,000	
1481. ธนาคารน้ำใต้ดิน (แบบเปิด) เพิ่มปริมาณน้ำต้นทุนและเก็บกักน้ำไว้ใช้ช่วงฤดูแล้งในการแก้ปัญหาภัยแล้งและน้ำท่วมอย่างยั่งยืนเพื่อส่งเสริมอาชีพตามแนวปรัชญาเศรษฐกิจพอเพียง แห่งที่ 2 บ้านโพนทอง หมู่ที่ 9 ตำบลนาหนาด อำเภอธาตุพนม จังหวัดนครพนม		-						500,000	
1482. ธนาคารน้ำใต้ดิน (แบบเปิด) เพิ่มปริมาณน้ำต้นทุนและเก็บกักน้ำไว้ใช้ช่วงฤดูแล้งในการแก้ปัญหาภัยแล้งและน้ำท่วมอย่างยั่งยืนเพื่อส่งเสริมอาชีพตามแนวปรัชญาเศรษฐกิจพอเพียง แห่งที่ 3 บ้านโพนทอง หมู่ที่ 9 ตำบลนาหนาด อำเภอธาตุพนม จังหวัดนครพนม		-						500,000	
1483. ธนาคารน้ำใต้ดิน (แบบเปิด) เพิ่มปริมาณน้ำต้นทุนและเก็บกักน้ำไว้ใช้ช่วงฤดูแล้งในการแก้ปัญหาภัยแล้งและน้ำท่วมอย่างยั่งยืนเพื่อส่งเสริมอาชีพตามแนวปรัชญาเศรษฐกิจพอเพียง แห่งที่ 1 บ้านกุดฉิมพัฒนา หมู่ที่ 2 ตำบลกุดฉิม อำเภอธาตุพนม จังหวัดนครพนม		-						500,000	
1484. ธนาคารน้ำใต้ดิน (แบบเปิด) เพิ่มปริมาณน้ำต้นทุนและเก็บกักน้ำไว้ใช้ช่วงฤดูแล้งในการแก้ปัญหาภัยแล้งและน้ำท่วมอย่างยั่งยืนเพื่อส่งเสริมอาชีพตามแนวปรัชญาเศรษฐกิจพอเพียง แห่งที่ 1 บ้านสร้างแห่ทุ่ง หมู่ที่ 3 ตำบลกุดฉิม อำเภอธาตุพนม จังหวัดนครพนม		-						500,000	
1485. ธนาคารน้ำใต้ดิน (แบบเปิด) เพิ่มปริมาณน้ำต้นทุนและเก็บกักน้ำไว้ใช้ช่วงฤดูแล้งในการแก้ปัญหาภัยแล้งและน้ำท่วมอย่างยั่งยืนเพื่อส่งเสริมอาชีพตามแนวปรัชญาเศรษฐกิจพอเพียง แห่งที่ 1 บ้านแสนพันทุ่ง หมู่ที่ 4 ตำบลกุดฉิม อำเภอธาตุพนม จังหวัดนครพนม		-						500,000	
1486. ธนาคารน้ำใต้ดิน (แบบเปิด) เพิ่มปริมาณน้ำต้นทุนและเก็บกักน้ำไว้ใช้ช่วงฤดูแล้งในการแก้ปัญหาภัยแล้งและน้ำท่วมอย่างยั่งยืนเพื่อส่งเสริมอาชีพตามแนวปรัชญาเศรษฐกิจพอเพียง แห่งที่ 2 บ้านแสนพันทุ่ง หมู่ที่ 4 ตำบลกุดฉิม อำเภอธาตุพนม จังหวัดนครพนม		-						500,000	
1487. ธนาคารน้ำใต้ดิน (แบบเปิด) เพิ่มปริมาณน้ำต้นทุนและเก็บกักน้ำไว้ใช้ช่วงฤดูแล้งในการแก้ปัญหาภัยแล้งและน้ำท่วมอย่างยั่งยืนเพื่อส่งเสริมอาชีพตามแนวปรัชญาเศรษฐกิจพอเพียง แห่งที่ 1 บ้านกุดฉิมน้อย หมู่ที่ 5 ตำบลกุดฉิม อำเภอธาตุพนม จังหวัดนครพนม		-						500,000	
1488. ธนาคารน้ำใต้ดิน (แบบเปิด) เพิ่มปริมาณน้ำต้นทุนและเก็บกักน้ำไว้ใช้ช่วงฤดูแล้งในการแก้ปัญหาภัยแล้งและน้ำท่วมอย่างยั่งยืนเพื่อส่งเสริมอาชีพตามแนวปรัชญาเศรษฐกิจพอเพียง แห่งที่ 2 บ้านกุดฉิมน้อย หมู่ที่ 5 ตำบลกุดฉิม อำเภอธาตุพนม จังหวัดนครพนม		-						500,000	
1489. ธนาคารน้ำใต้ดิน (แบบเปิด) เพิ่มปริมาณน้ำต้นทุนและเก็บกักน้ำไว้ใช้ช่วงฤดูแล้งในการแก้ปัญหาภัยแล้งและน้ำท่วมอย่างยั่งยืนเพื่อส่งเสริมอาชีพตามแนวปรัชญาเศรษฐกิจพอเพียง แห่งที่ 1 บ้านกุดฉิม หมู่ที่ 6 ตำบลกุดฉิม อำเภอธาตุพนม จังหวัดนครพนม		-						500,000	
1490. ธนาคารน้ำใต้ดิน (แบบเปิด) เพิ่มปริมาณน้ำต้นทุนและเก็บกักน้ำไว้ใช้ช่วงฤดูแล้งในการแก้ปัญหาภัยแล้งและน้ำท่วมอย่างยั่งยืนเพื่อส่งเสริมอาชีพตามแนวปรัชญาเศรษฐกิจพอเพียง แห่งที่ 1 บ้านหัวบึงทุ่ง หมู่ที่ 3 ตำบลธาตุพนมเหนือ อำเภอธาตุพนม จังหวัดนครพนม		-						500,000	

แผนงาน/โครงการ	ยุทธศาสตร์ชาติ /แผนแม่บทฯ	แหล่งงปม.	หน่วยดำเนินการ	พ.ศ.2566	พ.ศ. 2567	พ.ศ. 2568	พ.ศ. 2569	พ.ศ. 2570	พ.ศ. 2566 - 2570
1491. ธนาคารน้ำใต้ดิน (แบบเปิด) เพิ่มปริมาณน้ำต้นทุนและเก็บกักน้ำไว้ใช้ช่วงฤดูแล้งในการแก้ปัญหาภัยแล้งและน้ำท่วมอย่างยั่งยืนเพื่อส่งเสริมอาชีพตามแนวปรัชญาเศรษฐกิจพอเพียง แห่งที่ 2 บ้านหัวบึงทุ่ง หมู่ที่ 3 ตำบลธาตุพนมเหนือ อำเภอธาตุพนม จังหวัดนครพนม		-						500,000	
1492. ธนาคารน้ำใต้ดิน (แบบเปิด) เพิ่มปริมาณน้ำต้นทุนและเก็บกักน้ำไว้ใช้ช่วงฤดูแล้งในการแก้ปัญหาภัยแล้งและน้ำท่วมอย่างยั่งยืนเพื่อส่งเสริมอาชีพตามแนวปรัชญาเศรษฐกิจพอเพียง แห่งที่ 1 บ้านดอนแดง หมู่ที่ 8 ตำบลธาตุพนมเหนือ อำเภอธาตุพนม จังหวัดนครพนม		-						500,000	
1493. ธนาคารน้ำใต้ดิน (แบบเปิด) เพิ่มปริมาณน้ำต้นทุนและเก็บกักน้ำไว้ใช้ช่วงฤดูแล้งในการแก้ปัญหาภัยแล้งและน้ำท่วมอย่างยั่งยืนเพื่อส่งเสริมอาชีพตามแนวปรัชญาเศรษฐกิจพอเพียง แห่งที่ 2 บ้านดอนแดง หมู่ที่ 8 ตำบลธาตุพนมเหนือ อำเภอธาตุพนม จังหวัดนครพนม		-						500,000	
1494. ธนาคารน้ำใต้ดิน (แบบเปิด) เพิ่มปริมาณน้ำต้นทุนและเก็บกักน้ำไว้ใช้ช่วงฤดูแล้งในการแก้ปัญหาภัยแล้งและน้ำท่วมอย่างยั่งยืนเพื่อส่งเสริมอาชีพตามแนวปรัชญาเศรษฐกิจพอเพียง แห่งที่ 4 บ้านดอนแดง หมู่ที่ 8 ตำบลธาตุพนมเหนือ อำเภอธาตุพนม จังหวัดนครพนม		-						500,000	
1495. ธนาคารน้ำใต้ดิน (แบบเปิด) เพิ่มปริมาณน้ำต้นทุนและเก็บกักน้ำไว้ใช้ช่วงฤดูแล้งในการแก้ปัญหาภัยแล้งและน้ำท่วมอย่างยั่งยืนเพื่อส่งเสริมอาชีพตามแนวปรัชญาเศรษฐกิจพอเพียง แห่งที่ 1 บ้านต้นแหน หมู่ที่ 1 ตำบลนาแก อำเภอนาแก จังหวัดนครพนม		-						500,000	
1496. ธนาคารน้ำใต้ดิน (แบบเปิด) เพิ่มปริมาณน้ำต้นทุนและเก็บกักน้ำไว้ใช้ช่วงฤดูแล้งในการแก้ปัญหาภัยแล้งและน้ำท่วมอย่างยั่งยืนเพื่อส่งเสริมอาชีพตามแนวปรัชญาเศรษฐกิจพอเพียง แห่งที่ 1 บ้านโคกสะอาด หมู่ที่ 2 ตำบลนาแก อำเภอนาแก จังหวัดนครพนม		-						500,000	
1497. ธนาคารน้ำใต้ดิน (แบบเปิด) เพิ่มปริมาณน้ำต้นทุนและเก็บกักน้ำไว้ใช้ช่วงฤดูแล้งในการแก้ปัญหาภัยแล้งและน้ำท่วมอย่างยั่งยืนเพื่อส่งเสริมอาชีพตามแนวปรัชญาเศรษฐกิจพอเพียง แห่งที่ 2 บ้านโคกสะอาด หมู่ที่ 2 ตำบลนาแก อำเภอนาแก จังหวัดนครพนม		-						500,000	
1498. ธนาคารน้ำใต้ดิน (แบบเปิด) เพิ่มปริมาณน้ำต้นทุนและเก็บกักน้ำไว้ใช้ช่วงฤดูแล้งในการแก้ปัญหาภัยแล้งและน้ำท่วมอย่างยั่งยืนเพื่อส่งเสริมอาชีพตามแนวปรัชญาเศรษฐกิจพอเพียง แห่งที่ 3 บ้านโคกสะอาด หมู่ที่ 2 ตำบลนาแก อำเภอนาแก จังหวัดนครพนม		-						500,000	
1499. ธนาคารน้ำใต้ดิน (แบบเปิด) เพิ่มปริมาณน้ำต้นทุนและเก็บกักน้ำไว้ใช้ช่วงฤดูแล้งในการแก้ปัญหาภัยแล้งและน้ำท่วมอย่างยั่งยืนเพื่อส่งเสริมอาชีพตามแนวปรัชญาเศรษฐกิจพอเพียง แห่งที่ 4 บ้านโคกสะอาด หมู่ที่ 2 ตำบลนาแก อำเภอนาแก จังหวัดนครพนม		-						500,000	
1500. ธนาคารน้ำใต้ดิน (แบบเปิด) เพิ่มปริมาณน้ำต้นทุนและเก็บกักน้ำไว้ใช้ช่วงฤดูแล้งในการแก้ปัญหาภัยแล้งและน้ำท่วมอย่างยั่งยืนเพื่อส่งเสริมอาชีพตามแนวปรัชญาเศรษฐกิจพอเพียง แห่งที่ 1 บ้านนาแก หมู่ที่ 4 ตำบลนาแก อำเภอนาแก จังหวัดนครพนม		-						500,000	
1501. ธนาคารน้ำใต้ดิน (แบบเปิด) เพิ่มปริมาณน้ำต้นทุนและเก็บกักน้ำไว้ใช้ช่วงฤดูแล้งในการแก้ปัญหาภัยแล้งและน้ำท่วมอย่างยั่งยืนเพื่อส่งเสริมอาชีพตามแนวปรัชญาเศรษฐกิจพอเพียง แห่งที่ 1 บ้านนาปังครอง หมู่ที่ 6 ตำบลนาแก อำเภอนาแก จังหวัดนครพนม		-						500,000	

แผนงาน/โครงการ	ยุทธศาสตร์ชาติ /แผนแม่บทฯ	แหล่งงปม.	หน่วยดำเนินการ	พ.ศ.2566	พ.ศ. 2567	พ.ศ. 2568	พ.ศ. 2569	พ.ศ. 2570	พ.ศ. 2566 - 2570
1502. ธนาคารน้ำใต้ดิน (แบบเปิด) เพิ่มปริมาณน้ำต้นทุนและเก็บกักน้ำไว้ใช้ช่วงฤดูแล้งในการแก้ปัญหาภัยแล้งและน้ำท่วมอย่างยั่งยืนเพื่อส่งเสริมอาชีพตามแนวปรัชญาเศรษฐกิจพอเพียง แห่งที่ 2 บ้านนาป่งครอง หมู่ที่ 6 ตำบลนาแก อำเภอนาแก จังหวัดนครพนม		-						500,000	
1503. ธนาคารน้ำใต้ดิน (แบบเปิด) เพิ่มปริมาณน้ำต้นทุนและเก็บกักน้ำไว้ใช้ช่วงฤดูแล้งในการแก้ปัญหาภัยแล้งและน้ำท่วมอย่างยั่งยืนเพื่อส่งเสริมอาชีพตามแนวปรัชญาเศรษฐกิจพอเพียง แห่งที่ 2 บ้านสร้างติ้ว หมู่ที่ 7 ตำบลนาแก อำเภอนาแก จังหวัดนครพนม		-						500,000	
1504. ธนาคารน้ำใต้ดิน (แบบเปิด) เพิ่มปริมาณน้ำต้นทุนและเก็บกักน้ำไว้ใช้ช่วงฤดูแล้งในการแก้ปัญหาภัยแล้งและน้ำท่วมอย่างยั่งยืนเพื่อส่งเสริมอาชีพตามแนวปรัชญาเศรษฐกิจพอเพียง แห่งที่ 1 บ้านโพนแดง หมู่ที่ 8 ตำบลนาแก อำเภอนาแก จังหวัดนครพนม		-						500,000	
1505. ธนาคารน้ำใต้ดิน (แบบเปิด) เพิ่มปริมาณน้ำต้นทุนและเก็บกักน้ำไว้ใช้ช่วงฤดูแล้งในการแก้ปัญหาภัยแล้งและน้ำท่วมอย่างยั่งยืนเพื่อส่งเสริมอาชีพตามแนวปรัชญาเศรษฐกิจพอเพียง แห่งที่ 2 บ้านแก้งน้อย หมู่ที่ 10 ตำบลนาแก อำเภอนาแก จังหวัดนครพนม		-						500,000	
1506. ธนาคารน้ำใต้ดิน (แบบเปิด) เพิ่มปริมาณน้ำต้นทุนและเก็บกักน้ำไว้ใช้ช่วงฤดูแล้งในการแก้ปัญหาภัยแล้งและน้ำท่วมอย่างยั่งยืนเพื่อส่งเสริมอาชีพตามแนวปรัชญาเศรษฐกิจพอเพียง แห่งที่ 1 บ้านดอนสาวดอย หมู่ที่ 12 ตำบลนาแก อำเภอนาแก จังหวัดนครพนม		-						500,000	
1507. ธนาคารน้ำใต้ดิน (แบบเปิด) เพิ่มปริมาณน้ำต้นทุนและเก็บกักน้ำไว้ใช้ช่วงฤดูแล้งในการแก้ปัญหาภัยแล้งและน้ำท่วมอย่างยั่งยืนเพื่อส่งเสริมอาชีพตามแนวปรัชญาเศรษฐกิจพอเพียง แห่งที่ 2 บ้านดอนสาวดอย หมู่ที่ 12 ตำบลนาแก อำเภอนาแก จังหวัดนครพนม		-						500,000	
1508. ธนาคารน้ำใต้ดิน (แบบเปิด) เพิ่มปริมาณน้ำต้นทุนและเก็บกักน้ำไว้ใช้ช่วงฤดูแล้งในการแก้ปัญหาภัยแล้งและน้ำท่วมอย่างยั่งยืนเพื่อส่งเสริมอาชีพตามแนวปรัชญาเศรษฐกิจพอเพียง แห่งที่ 1 บ้านพระซองเหนือ หมู่ที่ 3 ตำบลพระซอง อำเภอนาแก จังหวัดนครพนม		-						500,000	
1509. ธนาคารน้ำใต้ดิน (แบบเปิด) เพิ่มปริมาณน้ำต้นทุนและเก็บกักน้ำไว้ใช้ช่วงฤดูแล้งในการแก้ปัญหาภัยแล้งและน้ำท่วมอย่างยั่งยืนเพื่อส่งเสริมอาชีพตามแนวปรัชญาเศรษฐกิจพอเพียง แห่งที่ 2 บ้านพระซองน้อย หมู่ที่ 4 ตำบลพระซอง อำเภอนาแก จังหวัดนครพนม		-						500,000	
1510. ธนาคารน้ำใต้ดิน (แบบเปิด) เพิ่มปริมาณน้ำต้นทุนและเก็บกักน้ำไว้ใช้ช่วงฤดูแล้งในการแก้ปัญหาภัยแล้งและน้ำท่วมอย่างยั่งยืนเพื่อส่งเสริมอาชีพตามแนวปรัชญาเศรษฐกิจพอเพียง แห่งที่ 1 บ้านนาสีนวล หมู่ที่ 5 ตำบลพระซอง อำเภอนาแก จังหวัดนครพนม		-						500,000	
1511. ธนาคารน้ำใต้ดิน (แบบเปิด) เพิ่มปริมาณน้ำต้นทุนและเก็บกักน้ำไว้ใช้ช่วงฤดูแล้งในการแก้ปัญหาภัยแล้งและน้ำท่วมอย่างยั่งยืนเพื่อส่งเสริมอาชีพตามแนวปรัชญาเศรษฐกิจพอเพียง แห่งที่ 1 บ้านนาเหนือ หมู่ที่ 6 ตำบลพระซอง อำเภอนาแก จังหวัดนครพนม		-						500,000	
1512. ธนาคารน้ำใต้ดิน (แบบเปิด) เพิ่มปริมาณน้ำต้นทุนและเก็บกักน้ำไว้ใช้ช่วงฤดูแล้งในการแก้ปัญหาภัยแล้งและน้ำท่วมอย่างยั่งยืนเพื่อส่งเสริมอาชีพตามแนวปรัชญาเศรษฐกิจพอเพียง แห่งที่ 1 บ้านดงติ้ว หมู่ที่ 7 ตำบลพระซอง อำเภอนาแก จังหวัดนครพนม		-						500,000	

แผนงาน/โครงการ	ยุทธศาสตร์ชาติ /แผนแม่บทฯ	แหล่งงปม.	หน่วยดำเนินการ	พ.ศ.2566	พ.ศ. 2567	พ.ศ. 2568	พ.ศ. 2569	พ.ศ. 2570	พ.ศ. 2566 - 2570
1513. ธนาคารน้ำใต้ดิน (แบบเปิด) เพิ่มปริมาณน้ำต้นทุนและเก็บกักน้ำไว้ใช้ช่วงฤดูแล้งในการแก้ปัญหาภัยแล้งและน้ำท่วมอย่างยั่งยืนเพื่อส่งเสริมอาชีพตามแนวปรัชญาเศรษฐกิจพอเพียง แห่งที่ 2 บ้านบ่อดอกซ้อน หมู่ที่ 8 ตำบลพระซอง อำเภอนาแก จังหวัดนครพนม		-						500,000	
1514. ธนาคารน้ำใต้ดิน (แบบเปิด) เพิ่มปริมาณน้ำต้นทุนและเก็บกักน้ำไว้ใช้ช่วงฤดูแล้งในการแก้ปัญหาภัยแล้งและน้ำท่วมอย่างยั่งยืนเพื่อส่งเสริมอาชีพตามแนวปรัชญาเศรษฐกิจพอเพียง แห่งที่ 1 บ้านท่าเจริญ หมู่ที่ 13 ตำบลพระซอง อำเภอนาแก จังหวัดนครพนม		-						500,000	
1515. ธนาคารน้ำใต้ดิน (แบบเปิด) เพิ่มปริมาณน้ำต้นทุนและเก็บกักน้ำไว้ใช้ช่วงฤดูแล้งในการแก้ปัญหาภัยแล้งและน้ำท่วมอย่างยั่งยืนเพื่อส่งเสริมอาชีพตามแนวปรัชญาเศรษฐกิจพอเพียง แห่งที่ 3 บ้านนาทุ่งทอง หมู่ที่ 16 ตำบลพระซอง อำเภอนาแก จังหวัดนครพนม								500,000	
1516. ธนาคารน้ำใต้ดิน (แบบเปิด) เพิ่มปริมาณน้ำต้นทุนและเก็บกักน้ำไว้ใช้ช่วงฤดูแล้งในการแก้ปัญหาภัยแล้งและน้ำท่วมอย่างยั่งยืนเพื่อส่งเสริมอาชีพตามแนวปรัชญาเศรษฐกิจพอเพียง แห่งที่ 1 บ้านหนองกุง หมู่ที่ 5 ตำบลหนองสังข์ อำเภอนาแก จังหวัดนครพนม								500,000	
1517. ธนาคารน้ำใต้ดิน (แบบเปิด) เพิ่มปริมาณน้ำต้นทุนและเก็บกักน้ำไว้ใช้ช่วงฤดูแล้งในการแก้ปัญหาภัยแล้งและน้ำท่วมอย่างยั่งยืนเพื่อส่งเสริมอาชีพตามแนวปรัชญาเศรษฐกิจพอเพียง แห่งที่ 1 บ้านส้มป่อย หมู่ที่ 6 ตำบลหนองสังข์ อำเภอนาแก จังหวัดนครพนม								500,000	
1518. ธนาคารน้ำใต้ดิน (แบบเปิด) เพิ่มปริมาณน้ำต้นทุนและเก็บกักน้ำไว้ใช้ช่วงฤดูแล้งในการแก้ปัญหาภัยแล้งและน้ำท่วมอย่างยั่งยืนเพื่อส่งเสริมอาชีพตามแนวปรัชญาเศรษฐกิจพอเพียง แห่งที่ 1 บ้านหนองสังข์ หมู่ที่ 8 ตำบลหนองสังข์ อำเภอนาแก จังหวัดนครพนม								500,000	
1519. ธนาคารน้ำใต้ดิน (แบบเปิด) เพิ่มปริมาณน้ำต้นทุนและเก็บกักน้ำไว้ใช้ช่วงฤดูแล้งในการแก้ปัญหาภัยแล้งและน้ำท่วมอย่างยั่งยืนเพื่อส่งเสริมอาชีพตามแนวปรัชญาเศรษฐกิจพอเพียง แห่งที่ 1 บ้านหนองสังข์ใต้ หมู่ที่ 10 ตำบลหนองสังข์ อำเภอนาแก จังหวัดนครพนม								500,000	
1520. ธนาคารน้ำใต้ดิน (แบบเปิด) เพิ่มปริมาณน้ำต้นทุนและเก็บกักน้ำไว้ใช้ช่วงฤดูแล้งในการแก้ปัญหาภัยแล้งและน้ำท่วมอย่างยั่งยืนเพื่อส่งเสริมอาชีพตามแนวปรัชญาเศรษฐกิจพอเพียง แห่งที่ 1 บ้านหนองหอยน้อย หมู่ที่ 1 ตำบลนาคู่ อำเภอนาแก จังหวัดนครพนม								500,000	
1521. ธนาคารน้ำใต้ดิน (แบบเปิด) เพิ่มปริมาณน้ำต้นทุนและเก็บกักน้ำไว้ใช้ช่วงฤดูแล้งในการแก้ปัญหาภัยแล้งและน้ำท่วมอย่างยั่งยืนเพื่อส่งเสริมอาชีพตามแนวปรัชญาเศรษฐกิจพอเพียง แห่งที่ 1 บ้านนาคู่กลาง หมู่ที่ 2 ตำบลนาคู่ อำเภอนาแก จังหวัดนครพนม								500,000	
1522. ธนาคารน้ำใต้ดิน (แบบเปิด) เพิ่มปริมาณน้ำต้นทุนและเก็บกักน้ำไว้ใช้ช่วงฤดูแล้งในการแก้ปัญหาภัยแล้งและน้ำท่วมอย่างยั่งยืนเพื่อส่งเสริมอาชีพตามแนวปรัชญาเศรษฐกิจพอเพียง แห่งที่ 1 บ้านแขนนาง หมู่ที่ 4 ตำบลนาคู่ อำเภอนาแก จังหวัดนครพนม								500,000	
1523. ธนาคารน้ำใต้ดิน (แบบเปิด) เพิ่มปริมาณน้ำต้นทุนและเก็บกักน้ำไว้ใช้ช่วงฤดูแล้งในการแก้ปัญหาภัยแล้งและน้ำท่วมอย่างยั่งยืนเพื่อส่งเสริมอาชีพตามแนวปรัชญาเศรษฐกิจพอเพียง แห่งที่ 2 บ้านนาฉันทะ หมู่ที่ 5 ตำบลนาคู่ อำเภอนาแก จังหวัดนครพนม								500,000	

แผนงาน/โครงการ	ยุทธศาสตร์ชาติ /แผนแม่บทฯ	แหล่งงปม.	หน่วยดำเนินการ	พ.ศ.2566	พ.ศ. 2567	พ.ศ. 2568	พ.ศ. 2569	พ.ศ. 2570	พ.ศ. 2566 - 2570
1524. ธนาคารน้ำใต้ดิน (แบบเปิด) เพิ่มปริมาณน้ำต้นทุนและเก็บกักน้ำไว้ใช้ช่วงฤดูแล้งในการแก้ปัญหาภัยแล้งและน้ำท่วมอย่างยั่งยืนเพื่อส่งเสริมอาชีพตามแนวปรัชญาเศรษฐกิจพอเพียง แห่งที่ 2 บ้านนาคู่เหนือ หมู่ที่ 8 ตำบลนาคู่ อำเภอนาแก จังหวัดนครพนม		-						500,000	
1525. ธนาคารน้ำใต้ดิน (แบบเปิด) เพิ่มปริมาณน้ำต้นทุนและเก็บกักน้ำไว้ใช้ช่วงฤดูแล้งในการแก้ปัญหาภัยแล้งและน้ำท่วมอย่างยั่งยืนเพื่อส่งเสริมอาชีพตามแนวปรัชญาเศรษฐกิจพอเพียง แห่งที่ 1 บ้านนาคู่น้อย หมู่ที่ 9 ตำบลนาคู่ อำเภอนาแก จังหวัดนครพนม		-						500,000	
1526. ธนาคารน้ำใต้ดิน (แบบเปิด) เพิ่มปริมาณน้ำต้นทุนและเก็บกักน้ำไว้ใช้ช่วงฤดูแล้งในการแก้ปัญหาภัยแล้งและน้ำท่วมอย่างยั่งยืนเพื่อส่งเสริมอาชีพตามแนวปรัชญาเศรษฐกิจพอเพียง แห่งที่ 2 บ้านนาคู่น้อย หมู่ที่ 9 ตำบลนาคู่ อำเภอนาแก จังหวัดนครพนม		-						500,000	
1527. ธนาคารน้ำใต้ดิน (แบบเปิด) เพิ่มปริมาณน้ำต้นทุนและเก็บกักน้ำไว้ใช้ช่วงฤดูแล้งในการแก้ปัญหาภัยแล้งและน้ำท่วมอย่างยั่งยืนเพื่อส่งเสริมอาชีพตามแนวปรัชญาเศรษฐกิจพอเพียง แห่งที่ 1 บ้านปากบัง หมู่ที่ 2 ตำบลพิมาน อำเภอนาแก จังหวัดนครพนม								500,000	
1528. ธนาคารน้ำใต้ดิน (แบบเปิด) เพิ่มปริมาณน้ำต้นทุนและเก็บกักน้ำไว้ใช้ช่วงฤดูแล้งในการแก้ปัญหาภัยแล้งและน้ำท่วมอย่างยั่งยืนเพื่อส่งเสริมอาชีพตามแนวปรัชญาเศรษฐกิจพอเพียง แห่งที่ 2 บ้านปากบัง หมู่ที่ 2 ตำบลพิมาน อำเภอนาแก จังหวัดนครพนม								500,000	
1529. ธนาคารน้ำใต้ดิน (แบบเปิด) เพิ่มปริมาณน้ำต้นทุนและเก็บกักน้ำไว้ใช้ช่วงฤดูแล้งในการแก้ปัญหาภัยแล้งและน้ำท่วมอย่างยั่งยืนเพื่อส่งเสริมอาชีพตามแนวปรัชญาเศรษฐกิจพอเพียง แห่งที่ 2 บ้านจอมมณี หมู่ที่ 4 ตำบลพิมาน อำเภอนาแก จังหวัดนครพนม								500,000	
1530. ธนาคารน้ำใต้ดิน (แบบเปิด) เพิ่มปริมาณน้ำต้นทุนและเก็บกักน้ำไว้ใช้ช่วงฤดูแล้งในการแก้ปัญหาภัยแล้งและน้ำท่วมอย่างยั่งยืนเพื่อส่งเสริมอาชีพตามแนวปรัชญาเศรษฐกิจพอเพียง แห่งที่ 2 บ้านแสงสว่าง หมู่ที่ 5 ตำบลพิมาน อำเภอนาแก จังหวัดนครพนม								500,000	
1531. ธนาคารน้ำใต้ดิน (แบบเปิด) เพิ่มปริมาณน้ำต้นทุนและเก็บกักน้ำไว้ใช้ช่วงฤดูแล้งในการแก้ปัญหาภัยแล้งและน้ำท่วมอย่างยั่งยืนเพื่อส่งเสริมอาชีพตามแนวปรัชญาเศรษฐกิจพอเพียง แห่งที่ 1 บ้านดอนพัฒนา หมู่ที่ 6 ตำบลพิมาน อำเภอนาแก จังหวัดนครพนม								500,000	
1532. ธนาคารน้ำใต้ดิน (แบบเปิด) เพิ่มปริมาณน้ำต้นทุนและเก็บกักน้ำไว้ใช้ช่วงฤดูแล้งในการแก้ปัญหาภัยแล้งและน้ำท่วมอย่างยั่งยืนเพื่อส่งเสริมอาชีพตามแนวปรัชญาเศรษฐกิจพอเพียง แห่งที่ 2 บ้านดอนพัฒนา หมู่ที่ 6 ตำบลพิมาน อำเภอนาแก จังหวัดนครพนม								500,000	
1533. ธนาคารน้ำใต้ดิน (แบบเปิด) เพิ่มปริมาณน้ำต้นทุนและเก็บกักน้ำไว้ใช้ช่วงฤดูแล้งในการแก้ปัญหาภัยแล้งและน้ำท่วมอย่างยั่งยืนเพื่อส่งเสริมอาชีพตามแนวปรัชญาเศรษฐกิจพอเพียง แห่งที่ 3 บ้านดอนพัฒนา หมู่ที่ 6 ตำบลพิมาน อำเภอนาแก จังหวัดนครพนม								500,000	
1534. ธนาคารน้ำใต้ดิน (แบบเปิด) เพิ่มปริมาณน้ำต้นทุนและเก็บกักน้ำไว้ใช้ช่วงฤดูแล้งในการแก้ปัญหาภัยแล้งและน้ำท่วมอย่างยั่งยืนเพื่อส่งเสริมอาชีพตามแนวปรัชญาเศรษฐกิจพอเพียง แห่งที่ 4 บ้านดอนพัฒนา หมู่ที่ 6 ตำบลพิมาน อำเภอนาแก จังหวัดนครพนม								500,000	

แผนงาน/โครงการ	ยุทธศาสตร์ชาติ /แผนแม่บทฯ	แหล่งงปม.	หน่วยดำเนินการ	พ.ศ.2566	พ.ศ. 2567	พ.ศ. 2568	พ.ศ. 2569	พ.ศ. 2570	พ.ศ. 2566 - 2570
1535. ธนาคารน้ำใต้ดิน (แบบเปิด) เพิ่มปริมาณน้ำต้นทุนและเก็บกักน้ำไว้ใช้ช่วงฤดูแล้งในการแก้ปัญหาภัยแล้งและน้ำท่วมอย่างยั่งยืนเพื่อส่งเสริมอาชีพตามแนวปรัชญาเศรษฐกิจพอเพียง แห่งที่ 1 บ้านพิมานท่า หมู่ที่ 8 ตำบลพิมาน อำเภอนาแก จังหวัดนครพนม		-						500,000	
1536. ธนาคารน้ำใต้ดิน (แบบเปิด) เพิ่มปริมาณน้ำต้นทุนและเก็บกักน้ำไว้ใช้ช่วงฤดูแล้งในการแก้ปัญหาภัยแล้งและน้ำท่วมอย่างยั่งยืนเพื่อส่งเสริมอาชีพตามแนวปรัชญาเศรษฐกิจพอเพียง แห่งที่ 1 บ้านดงน้อย หมู่ที่ 9 ตำบลพิมาน อำเภอนาแก จังหวัดนครพนม		-						500,000	
1537. ธนาคารน้ำใต้ดิน (แบบเปิด) เพิ่มปริมาณน้ำต้นทุนและเก็บกักน้ำไว้ใช้ช่วงฤดูแล้งในการแก้ปัญหาภัยแล้งและน้ำท่วมอย่างยั่งยืนเพื่อส่งเสริมอาชีพตามแนวปรัชญาเศรษฐกิจพอเพียง แห่งที่ 2 บ้านดงน้อย หมู่ที่ 9 ตำบลพิมาน อำเภอนาแก จังหวัดนครพนม		-						500,000	
1538. ธนาคารน้ำใต้ดิน (แบบเปิด) เพิ่มปริมาณน้ำต้นทุนและเก็บกักน้ำไว้ใช้ช่วงฤดูแล้งในการแก้ปัญหาภัยแล้งและน้ำท่วมอย่างยั่งยืนเพื่อส่งเสริมอาชีพตามแนวปรัชญาเศรษฐกิจพอเพียง แห่งที่ 2 บ้านคลองเจริญ หมู่ที่ 10 ตำบลพิมาน อำเภอนาแก จังหวัดนครพนม		-						500,000	
1539. ธนาคารน้ำใต้ดิน (แบบเปิด) เพิ่มปริมาณน้ำต้นทุนและเก็บกักน้ำไว้ใช้ช่วงฤดูแล้งในการแก้ปัญหาภัยแล้งและน้ำท่วมอย่างยั่งยืนเพื่อส่งเสริมอาชีพตามแนวปรัชญาเศรษฐกิจพอเพียง แห่งที่ 2 บ้านสุขเกษม หมู่ที่ 11 ตำบลพิมาน อำเภอนาแก จังหวัดนครพนม		-						500,000	
1540. ธนาคารน้ำใต้ดิน (แบบเปิด) เพิ่มปริมาณน้ำต้นทุนและเก็บกักน้ำไว้ใช้ช่วงฤดูแล้งในการแก้ปัญหาภัยแล้งและน้ำท่วมอย่างยั่งยืนเพื่อส่งเสริมอาชีพตามแนวปรัชญาเศรษฐกิจพอเพียง แห่งที่ 1 บ้านพุ่มแก หมู่ที่ 1 ตำบลพุ่มแก อำเภอนาแก จังหวัดนครพนม		-						500,000	
1541. ธนาคารน้ำใต้ดิน (แบบเปิด) เพิ่มปริมาณน้ำต้นทุนและเก็บกักน้ำไว้ใช้ช่วงฤดูแล้งในการแก้ปัญหาภัยแล้งและน้ำท่วมอย่างยั่งยืนเพื่อส่งเสริมอาชีพตามแนวปรัชญาเศรษฐกิจพอเพียง แห่งที่ 1 บ้านพุ่มแก หมู่ที่ 2 ตำบลพุ่มแก อำเภอนาแก จังหวัดนครพนม		-						500,000	
1542. ธนาคารน้ำใต้ดิน (แบบเปิด) เพิ่มปริมาณน้ำต้นทุนและเก็บกักน้ำไว้ใช้ช่วงฤดูแล้งในการแก้ปัญหาภัยแล้งและน้ำท่วมอย่างยั่งยืนเพื่อส่งเสริมอาชีพตามแนวปรัชญาเศรษฐกิจพอเพียง แห่งที่ 1 บ้านหนองหอยใหญ่ หมู่ที่ 4 ตำบลพุ่มแก อำเภอนาแก จังหวัดนครพนม		-						500,000	
1543. ธนาคารน้ำใต้ดิน (แบบเปิด) เพิ่มปริมาณน้ำต้นทุนและเก็บกักน้ำไว้ใช้ช่วงฤดูแล้งในการแก้ปัญหาภัยแล้งและน้ำท่วมอย่างยั่งยืนเพื่อส่งเสริมอาชีพตามแนวปรัชญาเศรษฐกิจพอเพียง แห่งที่ 1 บ้านนางเลิศ หมู่ที่ 6 ตำบลพุ่มแก อำเภอนาแก จังหวัดนครพนม		-						500,000	
1544. ธนาคารน้ำใต้ดิน (แบบเปิด) เพิ่มปริมาณน้ำต้นทุนและเก็บกักน้ำไว้ใช้ช่วงฤดูแล้งในการแก้ปัญหาภัยแล้งและน้ำท่วมอย่างยั่งยืนเพื่อส่งเสริมอาชีพตามแนวปรัชญาเศรษฐกิจพอเพียง แห่งที่ 2 บ้านนางเลิศ หมู่ที่ 6 ตำบลพุ่มแก อำเภอนาแก จังหวัดนครพนม		-						500,000	
1545. ธนาคารน้ำใต้ดิน (แบบเปิด) เพิ่มปริมาณน้ำต้นทุนและเก็บกักน้ำไว้ใช้ช่วงฤดูแล้งในการแก้ปัญหาภัยแล้งและน้ำท่วมอย่างยั่งยืนเพื่อส่งเสริมอาชีพตามแนวปรัชญาเศรษฐกิจพอเพียง แห่งที่ 3 บ้านนางเลิศ หมู่ที่ 6 ตำบลพุ่มแก อำเภอนาแก จังหวัดนครพนม		-						500,000	

แผนงาน/โครงการ	ยุทธศาสตร์ชาติ /แผนแม่บทฯ	แหล่งงปม.	หน่วยดำเนินการ	พ.ศ.2566	พ.ศ. 2567	พ.ศ. 2568	พ.ศ. 2569	พ.ศ. 2570	พ.ศ. 2566 - 2570
1546. ธนาคารน้ำใต้ดิน (แบบเปิด) เพิ่มปริมาณน้ำต้นทุนและเก็บกักน้ำไว้ใช้ช่วงฤดูแล้งในการแก้ปัญหาภัยแล้งและน้ำท่วมอย่างยั่งยืนเพื่อส่งเสริมอาชีพตามแนวปรัชญาเศรษฐกิจพอเพียง แห่งที่ 4 บ้านนางเลิศ หมู่ที่ 6 ตำบลพุ่มแก อำเภอนาแก จังหวัดนครพนม		-						500,000	
1547. ธนาคารน้ำใต้ดิน (แบบเปิด) เพิ่มปริมาณน้ำต้นทุนและเก็บกักน้ำไว้ใช้ช่วงฤดูแล้งในการแก้ปัญหาภัยแล้งและน้ำท่วมอย่างยั่งยืนเพื่อส่งเสริมอาชีพตามแนวปรัชญาเศรษฐกิจพอเพียง แห่งที่ 2 บ้านโนนจันทร์ หมู่ที่ 8 ตำบลพุ่มแก อำเภอนาแก จังหวัดนครพนม		-						500,000	
1548. ธนาคารน้ำใต้ดิน (แบบเปิด) เพิ่มปริมาณน้ำต้นทุนและเก็บกักน้ำไว้ใช้ช่วงฤดูแล้งในการแก้ปัญหาภัยแล้งและน้ำท่วมอย่างยั่งยืนเพื่อส่งเสริมอาชีพตามแนวปรัชญาเศรษฐกิจพอเพียง แห่งที่ 3 บ้านโนนจันทร์ หมู่ที่ 8 ตำบลพุ่มแก อำเภอนาแก จังหวัดนครพนม		-						500,000	
1549. ธนาคารน้ำใต้ดิน (แบบเปิด) เพิ่มปริมาณน้ำต้นทุนและเก็บกักน้ำไว้ใช้ช่วงฤดูแล้งในการแก้ปัญหาภัยแล้งและน้ำท่วมอย่างยั่งยืนเพื่อส่งเสริมอาชีพตามแนวปรัชญาเศรษฐกิจพอเพียง แห่งที่ 2 บ้านโคกสวัสดิ์ หมู่ที่ 9 ตำบลพุ่มแก อำเภอนาแก จังหวัดนครพนม		-						500,000	
1550. ธนาคารน้ำใต้ดิน (แบบเปิด) เพิ่มปริมาณน้ำต้นทุนและเก็บกักน้ำไว้ใช้ช่วงฤดูแล้งในการแก้ปัญหาภัยแล้งและน้ำท่วมอย่างยั่งยืนเพื่อส่งเสริมอาชีพตามแนวปรัชญาเศรษฐกิจพอเพียง แห่งที่ 3 บ้านหนองกุง หมู่ที่ 10 ตำบลพุ่มแก อำเภอนาแก จังหวัดนครพนม		-						500,000	
1551. ธนาคารน้ำใต้ดิน (แบบเปิด) เพิ่มปริมาณน้ำต้นทุนและเก็บกักน้ำไว้ใช้ช่วงฤดูแล้งในการแก้ปัญหาภัยแล้งและน้ำท่วมอย่างยั่งยืนเพื่อส่งเสริมอาชีพตามแนวปรัชญาเศรษฐกิจพอเพียง แห่งที่ 4 บ้านหนองกุง หมู่ที่ 10 ตำบลพุ่มแก อำเภอนาแก จังหวัดนครพนม		-						500,000	
1552. ธนาคารน้ำใต้ดิน (แบบเปิด) เพิ่มปริมาณน้ำต้นทุนและเก็บกักน้ำไว้ใช้ช่วงฤดูแล้งในการแก้ปัญหาภัยแล้งและน้ำท่วมอย่างยั่งยืนเพื่อส่งเสริมอาชีพตามแนวปรัชญาเศรษฐกิจพอเพียง แห่งที่ 1 บ้านน้อยคำเจริญ หมู่ที่ 11 ตำบลพุ่มแก อำเภอนาแก จังหวัดนครพนม		-						500,000	
1553. ธนาคารน้ำใต้ดิน (แบบเปิด) เพิ่มปริมาณน้ำต้นทุนและเก็บกักน้ำไว้ใช้ช่วงฤดูแล้งในการแก้ปัญหาภัยแล้งและน้ำท่วมอย่างยั่งยืนเพื่อส่งเสริมอาชีพตามแนวปรัชญาเศรษฐกิจพอเพียง แห่งที่ 1 บ้านโพนแพง หมู่ที่ 13 ตำบลพุ่มแก อำเภอนาแก จังหวัดนครพนม		-						500,000	
1554. ธนาคารน้ำใต้ดิน (แบบเปิด) เพิ่มปริมาณน้ำต้นทุนและเก็บกักน้ำไว้ใช้ช่วงฤดูแล้งในการแก้ปัญหาภัยแล้งและน้ำท่วมอย่างยั่งยืนเพื่อส่งเสริมอาชีพตามแนวปรัชญาเศรษฐกิจพอเพียง แห่งที่ 1 บ้านตับเต่า หมู่ที่ 15 ตำบลพุ่มแก อำเภอนาแก จังหวัดนครพนม		-						500,000	
1555. ธนาคารน้ำใต้ดิน (แบบเปิด) เพิ่มปริมาณน้ำต้นทุนและเก็บกักน้ำไว้ใช้ช่วงฤดูแล้งในการแก้ปัญหาภัยแล้งและน้ำท่วมอย่างยั่งยืนเพื่อส่งเสริมอาชีพตามแนวปรัชญาเศรษฐกิจพอเพียง แห่งที่ 2 บ้านตับเต่า หมู่ที่ 15 ตำบลพุ่มแก อำเภอนาแก จังหวัดนครพนม		-						500,000	
1556. ธนาคารน้ำใต้ดิน (แบบเปิด) เพิ่มปริมาณน้ำต้นทุนและเก็บกักน้ำไว้ใช้ช่วงฤดูแล้งในการแก้ปัญหาภัยแล้งและน้ำท่วมอย่างยั่งยืนเพื่อส่งเสริมอาชีพตามแนวปรัชญาเศรษฐกิจพอเพียง แห่งที่ 1 บ้านดอนคราม หมู่ที่ 3 ตำบลก้านเหลือง อำเภอนาแก จังหวัดนครพนม		-						500,000	

แผนงาน/โครงการ	ยุทธศาสตร์ชาติ /แผนแม่บทฯ	แหล่งงปม.	หน่วยดำเนินการ	พ.ศ.2566	พ.ศ. 2567	พ.ศ. 2568	พ.ศ. 2569	พ.ศ. 2570	พ.ศ. 2566 - 2570
1557. ธนาคารน้ำใต้ดิน (แบบเปิด) เพิ่มปริมาณน้ำต้นทุนและเก็บกักน้ำไว้ใช้ช่วงฤดูแล้งในการแก้ปัญหาภัยแล้งและน้ำท่วมอย่างยั่งยืนเพื่อส่งเสริมอาชีพตามแนวปรัชญาเศรษฐกิจพอเพียง แห่งที่ 1 บ้านหนองบ่อ หมู่ที่ 2 ตำบลหนองบ่อ อำเภอนาแก จังหวัดนครพนม		-						500,000	
1558. ธนาคารน้ำใต้ดิน (แบบเปิด) เพิ่มปริมาณน้ำต้นทุนและเก็บกักน้ำไว้ใช้ช่วงฤดูแล้งในการแก้ปัญหาภัยแล้งและน้ำท่วมอย่างยั่งยืนเพื่อส่งเสริมอาชีพตามแนวปรัชญาเศรษฐกิจพอเพียง แห่งที่ 1 บ้านโนนสังข์ หมู่ที่ 3 ตำบลหนองบ่อ อำเภอนาแก จังหวัดนครพนม		-						500,000	
1559. ธนาคารน้ำใต้ดิน (แบบเปิด) เพิ่มปริมาณน้ำต้นทุนและเก็บกักน้ำไว้ใช้ช่วงฤดูแล้งในการแก้ปัญหาภัยแล้งและน้ำท่วมอย่างยั่งยืนเพื่อส่งเสริมอาชีพตามแนวปรัชญาเศรษฐกิจพอเพียง แห่งที่ 1 บ้านนากุง หมู่ที่ 10 ตำบลหนองบ่อ อำเภอนาแก จังหวัดนครพนม		-						500,000	
1560. ธนาคารน้ำใต้ดิน (แบบเปิด) เพิ่มปริมาณน้ำต้นทุนและเก็บกักน้ำไว้ใช้ช่วงฤดูแล้งในการแก้ปัญหาภัยแล้งและน้ำท่วมอย่างยั่งยืนเพื่อส่งเสริมอาชีพตามแนวปรัชญาเศรษฐกิจพอเพียง แห่งที่ 1 บ้านนาเลียง หมู่ที่ 1 ตำบลนาเลียง อำเภอนาแก จังหวัดนครพนม		-						500,000	
1561. ธนาคารน้ำใต้ดิน (แบบเปิด) เพิ่มปริมาณน้ำต้นทุนและเก็บกักน้ำไว้ใช้ช่วงฤดูแล้งในการแก้ปัญหาภัยแล้งและน้ำท่วมอย่างยั่งยืนเพื่อส่งเสริมอาชีพตามแนวปรัชญาเศรษฐกิจพอเพียง แห่งที่ 2 บ้านหนองกระบี่ หมู่ที่ 4 ตำบลนาเลียง อำเภอนาแก จังหวัดนครพนม		-						500,000	
1562. ธนาคารน้ำใต้ดิน (แบบเปิด) เพิ่มปริมาณน้ำต้นทุนและเก็บกักน้ำไว้ใช้ช่วงฤดูแล้งในการแก้ปัญหาภัยแล้งและน้ำท่วมอย่างยั่งยืนเพื่อส่งเสริมอาชีพตามแนวปรัชญาเศรษฐกิจพอเพียง แห่งที่ 3 บ้านหนองกระบี่ หมู่ที่ 4 ตำบลนาเลียง อำเภอนาแก จังหวัดนครพนม		-						500,000	
1563. ธนาคารน้ำใต้ดิน (แบบเปิด) เพิ่มปริมาณน้ำต้นทุนและเก็บกักน้ำไว้ใช้ช่วงฤดูแล้งในการแก้ปัญหาภัยแล้งและน้ำท่วมอย่างยั่งยืนเพื่อส่งเสริมอาชีพตามแนวปรัชญาเศรษฐกิจพอเพียง แห่งที่ 1 บ้านหนองคอง หมู่ที่ 5 ตำบลนาเลียง อำเภอนาแก จังหวัดนครพนม		-						500,000	
1564. ธนาคารน้ำใต้ดิน (แบบเปิด) เพิ่มปริมาณน้ำต้นทุนและเก็บกักน้ำไว้ใช้ช่วงฤดูแล้งในการแก้ปัญหาภัยแล้งและน้ำท่วมอย่างยั่งยืนเพื่อส่งเสริมอาชีพตามแนวปรัชญาเศรษฐกิจพอเพียง แห่งที่ 1 บ้านนาอุดม หมู่ที่ 6 ตำบลนาเลียง อำเภอนาแก จังหวัดนครพนม		-						500,000	
1565. ธนาคารน้ำใต้ดิน (แบบเปิด) เพิ่มปริมาณน้ำต้นทุนและเก็บกักน้ำไว้ใช้ช่วงฤดูแล้งในการแก้ปัญหาภัยแล้งและน้ำท่วมอย่างยั่งยืนเพื่อส่งเสริมอาชีพตามแนวปรัชญาเศรษฐกิจพอเพียง แห่งที่ 1 บ้านโพนสวรรค์ หมู่ที่ 7 ตำบลนาเลียง อำเภอนาแก จังหวัดนครพนม		-						500,000	
1566. ธนาคารน้ำใต้ดิน (แบบเปิด) เพิ่มปริมาณน้ำต้นทุนและเก็บกักน้ำไว้ใช้ช่วงฤดูแล้งในการแก้ปัญหาภัยแล้งและน้ำท่วมอย่างยั่งยืนเพื่อส่งเสริมอาชีพตามแนวปรัชญาเศรษฐกิจพอเพียง แห่งที่ 1 บ้านนาสามัคคี หมู่ที่ 9 ตำบลนาเลียง อำเภอนาแก จังหวัดนครพนม		-						500,000	
1567. ธนาคารน้ำใต้ดิน (แบบเปิด) เพิ่มปริมาณน้ำต้นทุนและเก็บกักน้ำไว้ใช้ช่วงฤดูแล้งในการแก้ปัญหาภัยแล้งและน้ำท่วมอย่างยั่งยืนเพื่อส่งเสริมอาชีพตามแนวปรัชญาเศรษฐกิจพอเพียง แห่งที่ 4 บ้านนาสามัคคี หมู่ที่ 9 ตำบลนาเลียง อำเภอนาแก จังหวัดนครพนม		-						500,000	

แผนงาน/โครงการ	ยุทธศาสตร์ชาติ /แผนแม่บทฯ	แหล่งงปม.	หน่วยดำเนินการ	พ.ศ.2566	พ.ศ. 2567	พ.ศ. 2568	พ.ศ. 2569	พ.ศ. 2570	พ.ศ. 2566 - 2570
1568. ธนาคารน้ำใต้ดิน (แบบเปิด) เพิ่มปริมาณน้ำต้นทุนและเก็บกักน้ำไว้ใช้ช่วงฤดูแล้งในการแก้ปัญหาภัยแล้งและน้ำท่วมอย่างยั่งยืนเพื่อส่งเสริมอาชีพตามแนวปรัชญาเศรษฐกิจพอเพียง แห่งที่ 5 บ้านนาสามัคคี หมู่ที่ 9 ตำบลนาเลียง อำเภอนาแก จังหวัดนครพนม		-						500,000	
1569. ธนาคารน้ำใต้ดิน (แบบเปิด) เพิ่มปริมาณน้ำต้นทุนและเก็บกักน้ำไว้ใช้ช่วงฤดูแล้งในการแก้ปัญหาภัยแล้งและน้ำท่วมอย่างยั่งยืนเพื่อส่งเสริมอาชีพตามแนวปรัชญาเศรษฐกิจพอเพียง แห่งที่ 3 บ้านนาทุ่งมั่ง หมู่ที่ 6 ตำบลบ้านแก้ง อำเภอนาแก จังหวัดนครพนม		-						500,000	
1570. ธนาคารน้ำใต้ดิน (แบบเปิด) เพิ่มปริมาณน้ำต้นทุนและเก็บกักน้ำไว้ใช้ช่วงฤดูแล้งในการแก้ปัญหาภัยแล้งและน้ำท่วมอย่างยั่งยืนเพื่อส่งเสริมอาชีพตามแนวปรัชญาเศรษฐกิจพอเพียง แห่งที่ 4 บ้านนาทุ่งมั่ง หมู่ที่ 6 ตำบลบ้านแก้ง อำเภอนาแก จังหวัดนครพนม		-						500,000	
1571. ธนาคารน้ำใต้ดิน (แบบเปิด) เพิ่มปริมาณน้ำต้นทุนและเก็บกักน้ำไว้ใช้ช่วงฤดูแล้งในการแก้ปัญหาภัยแล้งและน้ำท่วมอย่างยั่งยืนเพื่อส่งเสริมอาชีพตามแนวปรัชญาเศรษฐกิจพอเพียง แห่งที่ 4 บ้านกลาง หมู่ที่ 6 ตำบลคำพี้ อำเภอนาแก จังหวัดนครพนม		-						500,000	
1572. ธนาคารน้ำใต้ดิน (แบบเปิด) เพิ่มปริมาณน้ำต้นทุนและเก็บกักน้ำไว้ใช้ช่วงฤดูแล้งในการแก้ปัญหาภัยแล้งและน้ำท่วมอย่างยั่งยืนเพื่อส่งเสริมอาชีพตามแนวปรัชญาเศรษฐกิจพอเพียง แห่งที่ 5 บ้านกลาง หมู่ที่ 6 ตำบลคำพี้ อำเภอนาแก จังหวัดนครพนม		-						500,000	
1573. ธนาคารน้ำใต้ดิน (แบบเปิด) เพิ่มปริมาณน้ำต้นทุนและเก็บกักน้ำไว้ใช้ช่วงฤดูแล้งในการแก้ปัญหาภัยแล้งและน้ำท่วมอย่างยั่งยืนเพื่อส่งเสริมอาชีพตามแนวปรัชญาเศรษฐกิจพอเพียง แห่งที่ 6 บ้านกลาง หมู่ที่ 6 ตำบลคำพี้ อำเภอนาแก จังหวัดนครพนม		-						500,000	
1574. ธนาคารน้ำใต้ดิน (แบบเปิด) เพิ่มปริมาณน้ำต้นทุนและเก็บกักน้ำไว้ใช้ช่วงฤดูแล้งในการแก้ปัญหาภัยแล้งและน้ำท่วมอย่างยั่งยืนเพื่อส่งเสริมอาชีพตามแนวปรัชญาเศรษฐกิจพอเพียง แห่งที่ 3 บ้านมูลอ้นน้อย หมู่ที่ 7 ตำบลคำพี้ อำเภอนาแก จังหวัดนครพนม		-						500,000	
1575. ธนาคารน้ำใต้ดิน (แบบเปิด) เพิ่มปริมาณน้ำต้นทุนและเก็บกักน้ำไว้ใช้ช่วงฤดูแล้งในการแก้ปัญหาภัยแล้งและน้ำท่วมอย่างยั่งยืนเพื่อส่งเสริมอาชีพตามแนวปรัชญาเศรษฐกิจพอเพียง แห่งที่ 1 บ้านสีชมพู หมู่ที่ 1 ตำบลสีชมพู อำเภอนาแก จังหวัดนครพนม		-						500,000	
1576. ธนาคารน้ำใต้ดิน (แบบเปิด) เพิ่มปริมาณน้ำต้นทุนและเก็บกักน้ำไว้ใช้ช่วงฤดูแล้งในการแก้ปัญหาภัยแล้งและน้ำท่วมอย่างยั่งยืนเพื่อส่งเสริมอาชีพตามแนวปรัชญาเศรษฐกิจพอเพียง แห่งที่ 2 บ้านสีชมพู หมู่ที่ 1 ตำบลสีชมพู อำเภอนาแก จังหวัดนครพนม		-						500,000	
1577. ธนาคารน้ำใต้ดิน (แบบเปิด) เพิ่มปริมาณน้ำต้นทุนและเก็บกักน้ำไว้ใช้ช่วงฤดูแล้งในการแก้ปัญหาภัยแล้งและน้ำท่วมอย่างยั่งยืนเพื่อส่งเสริมอาชีพตามแนวปรัชญาเศรษฐกิจพอเพียง แห่งที่ 3 บ้านสีชมพู หมู่ที่ 1 ตำบลสีชมพู อำเภอนาแก จังหวัดนครพนม		-						500,000	
1578. ธนาคารน้ำใต้ดิน (แบบเปิด) เพิ่มปริมาณน้ำต้นทุนและเก็บกักน้ำไว้ใช้ช่วงฤดูแล้งในการแก้ปัญหาภัยแล้งและน้ำท่วมอย่างยั่งยืนเพื่อส่งเสริมอาชีพตามแนวปรัชญาเศรษฐกิจพอเพียง แห่งที่ 4 บ้านสีชมพู หมู่ที่ 1 ตำบลสีชมพู อำเภอนาแก จังหวัดนครพนม		-						500,000	

แผนงาน/โครงการ	ยุทธศาสตร์ชาติ /แผนแม่บทฯ	แหล่งงปม.	หน่วยดำเนินการ	พ.ศ.2566	พ.ศ. 2567	พ.ศ. 2568	พ.ศ. 2569	พ.ศ. 2570	พ.ศ. 2566 - 2570
1579. ธนาคารน้ำใต้ดิน (แบบเปิด) เพิ่มปริมาณน้ำต้นทุนและเก็บกักน้ำไว้ใช้ช่วงฤดูแล้งในการแก้ปัญหาภัยแล้งและน้ำท่วมอย่างยั่งยืนเพื่อส่งเสริมอาชีพตามแนวปรัชญาเศรษฐกิจพอเพียง แห่งที่ 1 บ้านเหล่าทุ่ง หมู่ที่ 4 ตำบลสีชมพู อำเภอนาแก จังหวัดนครพนม		-						500,000	
1580. ธนาคารน้ำใต้ดิน (แบบเปิด) เพิ่มปริมาณน้ำต้นทุนและเก็บกักน้ำไว้ใช้ช่วงฤดูแล้งในการแก้ปัญหาภัยแล้งและน้ำท่วมอย่างยั่งยืนเพื่อส่งเสริมอาชีพตามแนวปรัชญาเศรษฐกิจพอเพียง แห่งที่ 2 บ้านหนองหญ้าปล้อง หมู่ที่ 5 ตำบลสีชมพู อำเภอนาแก จังหวัดนครพนม		-						500,000	
1581. ธนาคารน้ำใต้ดิน (แบบเปิด) เพิ่มปริมาณน้ำต้นทุนและเก็บกักน้ำไว้ใช้ช่วงฤดูแล้งในการแก้ปัญหาภัยแล้งและน้ำท่วมอย่างยั่งยืนเพื่อส่งเสริมอาชีพตามแนวปรัชญาเศรษฐกิจพอเพียง แห่งที่ 4 บ้านดอนแดง หมู่ที่ 2 ตำบลนาทม อำเภอนาทม จังหวัดนครพนม		-						500,000	
1582. ธนาคารน้ำใต้ดิน (แบบเปิด) เพิ่มปริมาณน้ำต้นทุนและเก็บกักน้ำไว้ใช้ช่วงฤดูแล้งในการแก้ปัญหาภัยแล้งและน้ำท่วมอย่างยั่งยืนเพื่อส่งเสริมอาชีพตามแนวปรัชญาเศรษฐกิจพอเพียง แห่งที่ 1 บ้านพันห่าว หมู่ที่ 3 ตำบลนาทม อำเภอนาทม จังหวัดนครพนม		-						500,000	
1583. ธนาคารน้ำใต้ดิน (แบบเปิด) เพิ่มปริมาณน้ำต้นทุนและเก็บกักน้ำไว้ใช้ช่วงฤดูแล้งในการแก้ปัญหาภัยแล้งและน้ำท่วมอย่างยั่งยืนเพื่อส่งเสริมอาชีพตามแนวปรัชญาเศรษฐกิจพอเพียง แห่งที่ 2 บ้านพันห่าว หมู่ที่ 3 ตำบลนาทม อำเภอนาทม จังหวัดนครพนม		-						500,000	
1584.ธนาคารน้ำใต้ดิน (แบบเปิด) เพิ่มปริมาณน้ำต้นทุนและเก็บกักน้ำไว้ใช้ช่วงฤดูแล้งในการแก้ปัญหาภัยแล้งและน้ำท่วมอย่างยั่งยืนเพื่อส่งเสริมอาชีพตามแนวปรัชญาเศรษฐกิจพอเพียง แห่งที่ 1 บ้านนาทมใต้ หมู่ที่ 4 ตำบลนาทม อำเภอนาทม จังหวัดนครพนม		-						500,000	
1585. ธนาคารน้ำใต้ดิน (แบบเปิด) เพิ่มปริมาณน้ำต้นทุนและเก็บกักน้ำไว้ใช้ช่วงฤดูแล้งในการแก้ปัญหาภัยแล้งและน้ำท่วมอย่างยั่งยืนเพื่อส่งเสริมอาชีพตามแนวปรัชญาเศรษฐกิจพอเพียง แห่งที่ 2 บ้านดอนดู่ หมู่ที่ 5 ตำบลนาทม อำเภอนาทม จังหวัดนครพนม		-						500,000	
1586. ธนาคารน้ำใต้ดิน (แบบเปิด) เพิ่มปริมาณน้ำต้นทุนและเก็บกักน้ำไว้ใช้ช่วงฤดูแล้งในการแก้ปัญหาภัยแล้งและน้ำท่วมอย่างยั่งยืนเพื่อส่งเสริมอาชีพตามแนวปรัชญาเศรษฐกิจพอเพียง แห่งที่ 3 บ้านดอนดู่ หมู่ที่ 5 ตำบลนาทม อำเภอนาทม จังหวัดนครพนม		-						500,000	
1587. ธนาคารน้ำใต้ดิน (แบบเปิด) เพิ่มปริมาณน้ำต้นทุนและเก็บกักน้ำไว้ใช้ช่วงฤดูแล้งในการแก้ปัญหาภัยแล้งและน้ำท่วมอย่างยั่งยืนเพื่อส่งเสริมอาชีพตามแนวปรัชญาเศรษฐกิจพอเพียง แห่งที่ 7 บ้านเหล่าส้มป่อย หมู่ที่ 8 ตำบลนาทม อำเภอนาทม จังหวัดนครพนม		-						500,000	
1588. ธนาคารน้ำใต้ดิน (แบบเปิด) เพิ่มปริมาณน้ำต้นทุนและเก็บกักน้ำไว้ใช้ช่วงฤดูแล้งในการแก้ปัญหาภัยแล้งและน้ำท่วมอย่างยั่งยืนเพื่อส่งเสริมอาชีพตามแนวปรัชญาเศรษฐกิจพอเพียง แห่งที่ 8 บ้านเหล่าส้มป่อย หมู่ที่ 8 ตำบลนาทม อำเภอนาทม จังหวัดนครพนม		-						500,000	
1589. ธนาคารน้ำใต้ดิน (แบบเปิด) เพิ่มปริมาณน้ำต้นทุนและเก็บกักน้ำไว้ใช้ช่วงฤดูแล้งในการแก้ปัญหาภัยแล้งและน้ำท่วมอย่างยั่งยืนเพื่อส่งเสริมอาชีพตามแนวปรัชญาเศรษฐกิจพอเพียง แห่งที่ 9 บ้านเหล่าส้มป่อย หมู่ที่ 8 ตำบลนาทม อำเภอนาทม จังหวัดนครพนม		-						500,000	

แผนงาน/โครงการ	ยุทธศาสตร์ชาติ /แผนแม่บทฯ	แหล่งงปม.	หน่วยดำเนินการ	พ.ศ.2566	พ.ศ. 2567	พ.ศ. 2568	พ.ศ. 2569	พ.ศ. 2570	พ.ศ. 2566 - 2570
1590. ธนาคารน้ำใต้ดิน (แบบเปิด) เพิ่มปริมาณน้ำต้นทุนและเก็บกักน้ำไว้ใช้ช่วงฤดูแล้งในการแก้ปัญหาภัยแล้งและน้ำท่วมอย่างยั่งยืนเพื่อส่งเสริมอาชีพตามแนวปรัชญาเศรษฐกิจพอเพียง แห่งที่ 1 บ้านท่าพันโฮง หมู่ที่ 9 ตำบลนาทม อำเภอนาทม จังหวัดนครพนม		-						500,000	
1591. ธนาคารน้ำใต้ดิน (แบบเปิด) เพิ่มปริมาณน้ำต้นทุนและเก็บกักน้ำไว้ใช้ช่วงฤดูแล้งในการแก้ปัญหาภัยแล้งและน้ำท่วมอย่างยั่งยืนเพื่อส่งเสริมอาชีพตามแนวปรัชญาเศรษฐกิจพอเพียง แห่งที่ 2 บ้านท่าพันโฮง หมู่ที่ 9 ตำบลนาทม อำเภอนาทม จังหวัดนครพนม		-						500,000	
1592. ธนาคารน้ำใต้ดิน (แบบเปิด) เพิ่มปริมาณน้ำต้นทุนและเก็บกักน้ำไว้ใช้ช่วงฤดูแล้งในการแก้ปัญหาภัยแล้งและน้ำท่วมอย่างยั่งยืนเพื่อส่งเสริมอาชีพตามแนวปรัชญาเศรษฐกิจพอเพียง แห่งที่ 3 บ้านท่าพันโฮง หมู่ที่ 9 ตำบลนาทม อำเภอนาทม จังหวัดนครพนม		-						500,000	
1593. ธนาคารน้ำใต้ดิน (แบบเปิด) เพิ่มปริมาณน้ำต้นทุนและเก็บกักน้ำไว้ใช้ช่วงฤดูแล้งในการแก้ปัญหาภัยแล้งและน้ำท่วมอย่างยั่งยืนเพื่อส่งเสริมอาชีพตามแนวปรัชญาเศรษฐกิจพอเพียง แห่งที่ 4 บ้านท่าพันโฮง หมู่ที่ 9 ตำบลนาทม อำเภอนาทม จังหวัดนครพนม		-						500,000	
1594. ธนาคารน้ำใต้ดิน (แบบเปิด) เพิ่มปริมาณน้ำต้นทุนและเก็บกักน้ำไว้ใช้ช่วงฤดูแล้งในการแก้ปัญหาภัยแล้งและน้ำท่วมอย่างยั่งยืนเพื่อส่งเสริมอาชีพตามแนวปรัชญาเศรษฐกิจพอเพียง แห่งที่ 2 บ้านนาทมกลาง หมู่ที่ 10 ตำบลนาทม อำเภอนาทม จังหวัดนครพนม		-						500,000	
1595. ธนาคารน้ำใต้ดิน (แบบเปิด) เพิ่มปริมาณน้ำต้นทุนและเก็บกักน้ำไว้ใช้ช่วงฤดูแล้งในการแก้ปัญหาภัยแล้งและน้ำท่วมอย่างยั่งยืนเพื่อส่งเสริมอาชีพตามแนวปรัชญาเศรษฐกิจพอเพียง แห่งที่ 3 บ้านนาทมเหนือ หมู่ที่ 11 ตำบลนาทม อำเภอนาทม จังหวัดนครพนม		-						500,000	
1596. ธนาคารน้ำใต้ดิน (แบบเปิด) เพิ่มปริมาณน้ำต้นทุนและเก็บกักน้ำไว้ใช้ช่วงฤดูแล้งในการแก้ปัญหาภัยแล้งและน้ำท่วมอย่างยั่งยืนเพื่อส่งเสริมอาชีพตามแนวปรัชญาเศรษฐกิจพอเพียง แห่งที่ 4 บ้านนาทมเหนือ หมู่ที่ 11 ตำบลนาทม อำเภอนาทม จังหวัดนครพนม		-						500,000	
1597. ธนาคารน้ำใต้ดิน (แบบเปิด) เพิ่มปริมาณน้ำต้นทุนและเก็บกักน้ำไว้ใช้ช่วงฤดูแล้งในการแก้ปัญหาภัยแล้งและน้ำท่วมอย่างยั่งยืนเพื่อส่งเสริมอาชีพตามแนวปรัชญาเศรษฐกิจพอเพียง แห่งที่ 1 บ้านท่าพันโฮง หมู่ที่ 14 ตำบลนาทม อำเภอนาทม จังหวัดนครพนม		-						500,000	
1598. ธนาคารน้ำใต้ดิน (แบบเปิด) เพิ่มปริมาณน้ำต้นทุนและเก็บกักน้ำไว้ใช้ช่วงฤดูแล้งในการแก้ปัญหาภัยแล้งและน้ำท่วมอย่างยั่งยืนเพื่อส่งเสริมอาชีพตามแนวปรัชญาเศรษฐกิจพอเพียง แห่งที่ 2 บ้านท่าพันโฮง หมู่ที่ 14 ตำบลนาทม อำเภอนาทม จังหวัดนครพนม		-						500,000	
1599. ธนาคารน้ำใต้ดิน (แบบเปิด) เพิ่มปริมาณน้ำต้นทุนและเก็บกักน้ำไว้ใช้ช่วงฤดูแล้งในการแก้ปัญหาภัยแล้งและน้ำท่วมอย่างยั่งยืนเพื่อส่งเสริมอาชีพตามแนวปรัชญาเศรษฐกิจพอเพียง แห่งที่ 3 บ้านท่าพันโฮง หมู่ที่ 14 ตำบลนาทม อำเภอนาทม จังหวัดนครพนม		-						500,000	
1600. ธนาคารน้ำใต้ดิน (แบบเปิด) เพิ่มปริมาณน้ำต้นทุนและเก็บกักน้ำไว้ใช้ช่วงฤดูแล้งในการแก้ปัญหาภัยแล้งและน้ำท่วมอย่างยั่งยืนเพื่อส่งเสริมอาชีพตามแนวปรัชญาเศรษฐกิจพอเพียง แห่งที่ 1 บ้านนาทมใต้ หมู่ที่ 15 ตำบลนาทม อำเภอนาทม จังหวัดนครพนม		-						500,000	

แผนงาน/โครงการ	ยุทธศาสตร์ชาติ /แผนแม่บทฯ	แหล่งงปม.	หน่วยดำเนินการ	พ.ศ.2566	พ.ศ. 2567	พ.ศ. 2568	พ.ศ. 2569	พ.ศ. 2570	พ.ศ. 2566 - 2570
1601. ธนาคารน้ำใต้ดิน (แบบเปิด) เพิ่มปริมาณน้ำต้นทุนและเก็บกักน้ำไว้ใช้ช่วงฤดูแล้งในการแก้ปัญหาภัยแล้งและน้ำท่วมอย่างยั่งยืนเพื่อส่งเสริมอาชีพตามแนวปรัชญาเศรษฐกิจพอเพียง แห่งที่ 1 บ้านนานอ หมู่ที่ 3 ตำบลหนองซน อำเภอนาทม จังหวัดนครพนม		-						500,000	
1602. ธนาคารน้ำใต้ดิน (แบบเปิด) เพิ่มปริมาณน้ำต้นทุนและเก็บกักน้ำไว้ใช้ช่วงฤดูแล้งในการแก้ปัญหาภัยแล้งและน้ำท่วมอย่างยั่งยืนเพื่อส่งเสริมอาชีพตามแนวปรัชญาเศรษฐกิจพอเพียง แห่งที่ 1 บ้านสามแยก หมู่ที่ 4 ตำบลหนองซน อำเภอนาทม จังหวัดนครพนม		-						500,000	
1603. ธนาคารน้ำใต้ดิน (แบบเปิด) เพิ่มปริมาณน้ำต้นทุนและเก็บกักน้ำไว้ใช้ช่วงฤดูแล้งในการแก้ปัญหาภัยแล้งและน้ำท่วมอย่างยั่งยืนเพื่อส่งเสริมอาชีพตามแนวปรัชญาเศรษฐกิจพอเพียง แห่งที่ 1 บ้านนาดีใต้ หมู่ที่ 6 ตำบลหนองซน อำเภอนาทม จังหวัดนครพนม		-						500,000	
1604. ธนาคารน้ำใต้ดิน (แบบเปิด) เพิ่มปริมาณน้ำต้นทุนและเก็บกักน้ำไว้ใช้ช่วงฤดูแล้งในการแก้ปัญหาภัยแล้งและน้ำท่วมอย่างยั่งยืนเพื่อส่งเสริมอาชีพตามแนวปรัชญาเศรษฐกิจพอเพียง แห่งที่ 1 บ้านดอนเตยเหนือ หมู่ที่ 2 ตำบลดอนเตย อำเภอนาทม จังหวัดนครพนม		-						500,000	
1605. ธนาคารน้ำใต้ดิน (แบบเปิด) เพิ่มปริมาณน้ำต้นทุนและเก็บกักน้ำไว้ใช้ช่วงฤดูแล้งในการแก้ปัญหาภัยแล้งและน้ำท่วมอย่างยั่งยืนเพื่อส่งเสริมอาชีพตามแนวปรัชญาเศรษฐกิจพอเพียง แห่งที่ 2 บ้านดอนเตยเหนือ หมู่ที่ 2 ตำบลดอนเตย อำเภอนาทม จังหวัดนครพนม		-						500,000	
1606. ธนาคารน้ำใต้ดิน (แบบเปิด) เพิ่มปริมาณน้ำต้นทุนและเก็บกักน้ำไว้ใช้ช่วงฤดูแล้งในการแก้ปัญหาภัยแล้งและน้ำท่วมอย่างยั่งยืนเพื่อส่งเสริมอาชีพตามแนวปรัชญาเศรษฐกิจพอเพียง แห่งที่ 4 บ้านดอนเตยเหนือ หมู่ที่ 2 ตำบลดอนเตย อำเภอนาทม จังหวัดนครพนม		-						500,000	
1607. ธนาคารน้ำใต้ดิน (แบบเปิด) เพิ่มปริมาณน้ำต้นทุนและเก็บกักน้ำไว้ใช้ช่วงฤดูแล้งในการแก้ปัญหาภัยแล้งและน้ำท่วมอย่างยั่งยืนเพื่อส่งเสริมอาชีพตามแนวปรัชญาเศรษฐกิจพอเพียง แห่งที่ 2 บ้านหมูม้น หมู่ที่ 4 ตำบลดอนเตย อำเภอนาทม จังหวัดนครพนม		-						500,000	
1608. ธนาคารน้ำใต้ดิน (แบบเปิด) เพิ่มปริมาณน้ำต้นทุนและเก็บกักน้ำไว้ใช้ช่วงฤดูแล้งในการแก้ปัญหาภัยแล้งและน้ำท่วมอย่างยั่งยืนเพื่อส่งเสริมอาชีพตามแนวปรัชญาเศรษฐกิจพอเพียง แห่งที่ 3 บ้านหมูม้น หมู่ที่ 4 ตำบลดอนเตย อำเภอนาทม จังหวัดนครพนม		-						500,000	
1609. ธนาคารน้ำใต้ดิน (แบบเปิด) เพิ่มปริมาณน้ำต้นทุนและเก็บกักน้ำไว้ใช้ช่วงฤดูแล้งในการแก้ปัญหาภัยแล้งและน้ำท่วมอย่างยั่งยืนเพื่อส่งเสริมอาชีพตามแนวปรัชญาเศรษฐกิจพอเพียง แห่งที่ 5 บ้านหมูม้น หมู่ที่ 4 ตำบลดอนเตย อำเภอนาทม จังหวัดนครพนม		-						500,000	
1610. ธนาคารน้ำใต้ดิน (แบบเปิด) เพิ่มปริมาณน้ำต้นทุนและเก็บกักน้ำไว้ใช้ช่วงฤดูแล้งในการแก้ปัญหาภัยแล้งและน้ำท่วมอย่างยั่งยืนเพื่อส่งเสริมอาชีพตามแนวปรัชญาเศรษฐกิจพอเพียง แห่งที่ 2 บ้านหมูม้นเหนือ หมู่ที่ 5 ตำบลดอนเตย อำเภอนาทม จังหวัดนครพนม		-						500,000	
1611. ธนาคารน้ำใต้ดิน (แบบเปิด) เพิ่มปริมาณน้ำต้นทุนและเก็บกักน้ำไว้ใช้ช่วงฤดูแล้งในการแก้ปัญหาภัยแล้งและน้ำท่วมอย่างยั่งยืนเพื่อส่งเสริมอาชีพตามแนวปรัชญาเศรษฐกิจพอเพียง แห่งที่ 3 บ้านหมูม้นเหนือ หมู่ที่ 5 ตำบลดอนเตย อำเภอนาทม จังหวัดนครพนม		-						500,000	

แผนงาน/โครงการ	ยุทธศาสตร์ชาติ /แผนแม่บทฯ	แหล่งงปม.	หน่วยดำเนินการ	พ.ศ.2566	พ.ศ. 2567	พ.ศ. 2568	พ.ศ. 2569	พ.ศ. 2570	พ.ศ. 2566 - 2570
1612. ธนาคารน้ำใต้ดิน (แบบเปิด) เพิ่มปริมาณน้ำต้นทุนและเก็บกักน้ำไว้ใช้ช่วงฤดูแล้งในการแก้ปัญหาภัยแล้งและน้ำท่วมอย่างยั่งยืนเพื่อส่งเสริมอาชีพตามแนวปรัชญาเศรษฐกิจพอเพียง แห่งที่ 5 บ้านหมู่ม้นเหนือ หมู่ที่ 5 ตำบลดอนเตย อำเภอนาทม จังหวัดนครพนม		-						500,000	
1613. ธนาคารน้ำใต้ดิน (แบบเปิด) เพิ่มปริมาณน้ำต้นทุนและเก็บกักน้ำไว้ใช้ช่วงฤดูแล้งในการแก้ปัญหาภัยแล้งและน้ำท่วมอย่างยั่งยืนเพื่อส่งเสริมอาชีพตามแนวปรัชญาเศรษฐกิจพอเพียง แห่งที่ 3 บ้านดอนหลวง หมู่ที่ 7 ตำบลดอนเตย อำเภอนาทม จังหวัดนครพนม		-						500,000	
1614. ธนาคารน้ำใต้ดิน (แบบเปิด) เพิ่มปริมาณน้ำต้นทุนและเก็บกักน้ำไว้ใช้ช่วงฤดูแล้งในการแก้ปัญหาภัยแล้งและน้ำท่วมอย่างยั่งยืนเพื่อส่งเสริมอาชีพตามแนวปรัชญาเศรษฐกิจพอเพียง แห่งที่ 5 บ้านดอนหลวง หมู่ที่ 7 ตำบลดอนเตย อำเภอนาทม จังหวัดนครพนม		-						500,000	
1615. ธนาคารน้ำใต้ดิน (แบบเปิด) เพิ่มปริมาณน้ำต้นทุนและเก็บกักน้ำไว้ใช้ช่วงฤดูแล้งในการแก้ปัญหาภัยแล้งและน้ำท่วมอย่างยั่งยืนเพื่อส่งเสริมอาชีพตามแนวปรัชญาเศรษฐกิจพอเพียง แห่งที่ 1 บ้านไผ่ล้อม หมู่ที่ 1 ตำบลไผ่ล้อม อำเภอบ้านแพง จังหวัดนครพนม		-						500,000	
1616. ธนาคารน้ำใต้ดิน (แบบเปิด) เพิ่มปริมาณน้ำต้นทุนและเก็บกักน้ำไว้ใช้ช่วงฤดูแล้งในการแก้ปัญหาภัยแล้งและน้ำท่วมอย่างยั่งยืนเพื่อส่งเสริมอาชีพตามแนวปรัชญาเศรษฐกิจพอเพียง แห่งที่ 1 บ้านนาโพธิ์ หมู่ที่ 3 ตำบลไผ่ล้อม อำเภอบ้านแพง จังหวัดนครพนม		-						500,000	
1617. ธนาคารน้ำใต้ดิน (แบบเปิด) เพิ่มปริมาณน้ำต้นทุนและเก็บกักน้ำไว้ใช้ช่วงฤดูแล้งในการแก้ปัญหาภัยแล้งและน้ำท่วมอย่างยั่งยืนเพื่อส่งเสริมอาชีพตามแนวปรัชญาเศรษฐกิจพอเพียง แห่งที่ 2 บ้านนาโพธิ์ หมู่ที่ 3 ตำบลไผ่ล้อม อำเภอบ้านแพง จังหวัดนครพนม		-						500,000	
1618. ธนาคารน้ำใต้ดิน (แบบเปิด) เพิ่มปริมาณน้ำต้นทุนและเก็บกักน้ำไว้ใช้ช่วงฤดูแล้งในการแก้ปัญหาภัยแล้งและน้ำท่วมอย่างยั่งยืนเพื่อส่งเสริมอาชีพตามแนวปรัชญาเศรษฐกิจพอเพียง แห่งที่ 1 บ้านโพนทอง หมู่ที่ 1 ตำบลโพนทอง อำเภอบ้านแพง จังหวัดนครพนม		-						500,000	
1619. ธนาคารน้ำใต้ดิน (แบบเปิด) เพิ่มปริมาณน้ำต้นทุนและเก็บกักน้ำไว้ใช้ช่วงฤดูแล้งในการแก้ปัญหาภัยแล้งและน้ำท่วมอย่างยั่งยืนเพื่อส่งเสริมอาชีพตามแนวปรัชญาเศรษฐกิจพอเพียง แห่งที่ 2 บ้านโพนทอง หมู่ที่ 1 ตำบลโพนทอง อำเภอบ้านแพง จังหวัดนครพนม		-						500,000	
1620. ธนาคารน้ำใต้ดิน (แบบเปิด) เพิ่มปริมาณน้ำต้นทุนและเก็บกักน้ำไว้ใช้ช่วงฤดูแล้งในการแก้ปัญหาภัยแล้งและน้ำท่วมอย่างยั่งยืนเพื่อส่งเสริมอาชีพตามแนวปรัชญาเศรษฐกิจพอเพียง แห่งที่ 3 บ้านโพนทอง หมู่ที่ 1 ตำบลโพนทอง อำเภอบ้านแพง จังหวัดนครพนม		-						500,000	
1621. ธนาคารน้ำใต้ดิน (แบบเปิด) เพิ่มปริมาณน้ำต้นทุนและเก็บกักน้ำไว้ใช้ช่วงฤดูแล้งในการแก้ปัญหาภัยแล้งและน้ำท่วมอย่างยั่งยืนเพื่อส่งเสริมอาชีพตามแนวปรัชญาเศรษฐกิจพอเพียง แห่งที่ 1 บ้านนาดีหัวภู หมู่ที่ 2 ตำบลโพนทอง อำเภอบ้านแพง จังหวัดนครพนม		-						500,000	
1622. ธนาคารน้ำใต้ดิน (แบบเปิด) เพิ่มปริมาณน้ำต้นทุนและเก็บกักน้ำไว้ใช้ช่วงฤดูแล้งในการแก้ปัญหาภัยแล้งและน้ำท่วมอย่างยั่งยืนเพื่อส่งเสริมอาชีพตามแนวปรัชญาเศรษฐกิจพอเพียง แห่งที่ 2 บ้านนาดีหัวภู หมู่ที่ 2 ตำบลโพนทอง อำเภอบ้านแพง จังหวัดนครพนม		-						500,000	

แผนงาน/โครงการ	ยุทธศาสตร์ชาติ /แผนแม่บทฯ	แหล่งงปม.	หน่วยดำเนินการ	พ.ศ.2566	พ.ศ. 2567	พ.ศ. 2568	พ.ศ. 2569	พ.ศ. 2570	พ.ศ. 2566 - 2570
1623. ธนาคารน้ำใต้ดิน (แบบเปิด) เพิ่มปริมาณน้ำต้นทุนและเก็บกักน้ำไว้ใช้ช่วงฤดูแล้งในการแก้ปัญหาภัยแล้งและน้ำท่วมอย่างยั่งยืนเพื่อส่งเสริมอาชีพตามแนวปรัชญาเศรษฐกิจพอเพียง แห่งที่ 3 บ้านนาดีหัวภู หมู่ที่ 2 ตำบลโพนทอง อำเภอบ้านแพง จังหวัดนครพนม		-						500,000	
1624. ธนาคารน้ำใต้ดิน (แบบเปิด) เพิ่มปริมาณน้ำต้นทุนและเก็บกักน้ำไว้ใช้ช่วงฤดูแล้งในการแก้ปัญหาภัยแล้งและน้ำท่วมอย่างยั่งยืนเพื่อส่งเสริมอาชีพตามแนวปรัชญาเศรษฐกิจพอเพียง แห่งที่ 4 บ้านนาดีหัวภู หมู่ที่ 2 ตำบลโพนทอง อำเภอบ้านแพง จังหวัดนครพนม		-						500,000	
1625. ธนาคารน้ำใต้ดิน (แบบเปิด) เพิ่มปริมาณน้ำต้นทุนและเก็บกักน้ำไว้ใช้ช่วงฤดูแล้งในการแก้ปัญหาภัยแล้งและน้ำท่วมอย่างยั่งยืนเพื่อส่งเสริมอาชีพตามแนวปรัชญาเศรษฐกิจพอเพียง แห่งที่ 1 บ้านโคกพะทาย หมู่ที่ 3 ตำบลโพนทอง อำเภอบ้านแพง จังหวัดนครพนม		-						500,000	
1626. ธนาคารน้ำใต้ดิน (แบบเปิด) เพิ่มปริมาณน้ำต้นทุนและเก็บกักน้ำไว้ใช้ช่วงฤดูแล้งในการแก้ปัญหาภัยแล้งและน้ำท่วมอย่างยั่งยืนเพื่อส่งเสริมอาชีพตามแนวปรัชญาเศรษฐกิจพอเพียง แห่งที่ 4 บ้านโคกพะทาย หมู่ที่ 3 ตำบลโพนทอง อำเภอบ้านแพง จังหวัดนครพนม		-						500,000	
1627. ธนาคารน้ำใต้ดิน (แบบเปิด) เพิ่มปริมาณน้ำต้นทุนและเก็บกักน้ำไว้ใช้ช่วงฤดูแล้งในการแก้ปัญหาภัยแล้งและน้ำท่วมอย่างยั่งยืนเพื่อส่งเสริมอาชีพตามแนวปรัชญาเศรษฐกิจพอเพียง แห่งที่ 1 บ้านดอนสะฝาง หมู่ที่ 5 ตำบลโพนทอง อำเภอบ้านแพง จังหวัดนครพนม		-						500,000	
1628. ธนาคารน้ำใต้ดิน (แบบเปิด) เพิ่มปริมาณน้ำต้นทุนและเก็บกักน้ำไว้ใช้ช่วงฤดูแล้งในการแก้ปัญหาภัยแล้งและน้ำท่วมอย่างยั่งยืนเพื่อส่งเสริมอาชีพตามแนวปรัชญาเศรษฐกิจพอเพียง แห่งที่ 3 บ้านดอนสะฝาง หมู่ที่ 5 ตำบลโพนทอง อำเภอบ้านแพง จังหวัดนครพนม		-						500,000	
1629. ธนาคารน้ำใต้ดิน (แบบเปิด) เพิ่มปริมาณน้ำต้นทุนและเก็บกักน้ำไว้ใช้ช่วงฤดูแล้งในการแก้ปัญหาภัยแล้งและน้ำท่วมอย่างยั่งยืนเพื่อส่งเสริมอาชีพตามแนวปรัชญาเศรษฐกิจพอเพียง แห่งที่ 2 บ้านโคกสวาท หมู่ที่ 6 ตำบลโพนทอง อำเภอบ้านแพง จังหวัดนครพนม		-						500,000	
1630. ธนาคารน้ำใต้ดิน (แบบเปิด) เพิ่มปริมาณน้ำต้นทุนและเก็บกักน้ำไว้ใช้ช่วงฤดูแล้งในการแก้ปัญหาภัยแล้งและน้ำท่วมอย่างยั่งยืนเพื่อส่งเสริมอาชีพตามแนวปรัชญาเศรษฐกิจพอเพียง แห่งที่ 1 บ้านป่าหว้าน หมู่ที่ 7 ตำบลโพนทอง อำเภอบ้านแพง จังหวัดนครพนม		-						500,000	
1631. ธนาคารน้ำใต้ดิน (แบบเปิด) เพิ่มปริมาณน้ำต้นทุนและเก็บกักน้ำไว้ใช้ช่วงฤดูแล้งในการแก้ปัญหาภัยแล้งและน้ำท่วมอย่างยั่งยืนเพื่อส่งเสริมอาชีพตามแนวปรัชญาเศรษฐกิจพอเพียง แห่งที่ 1 บ้านโพนทองเหนือ หมู่ที่ 8 ตำบลโพนทอง อำเภอบ้านแพง จังหวัดนครพนม		-						500,000	
1632. ธนาคารน้ำใต้ดิน (แบบเปิด) เพิ่มปริมาณน้ำต้นทุนและเก็บกักน้ำไว้ใช้ช่วงฤดูแล้งในการแก้ปัญหาภัยแล้งและน้ำท่วมอย่างยั่งยืนเพื่อส่งเสริมอาชีพตามแนวปรัชญาเศรษฐกิจพอเพียง แห่งที่ 2 บ้านโพนทองเหนือ หมู่ที่ 8 ตำบลโพนทอง อำเภอบ้านแพง จังหวัดนครพนม		-						500,000	
1633. ธนาคารน้ำใต้ดิน (แบบเปิด) เพิ่มปริมาณน้ำต้นทุนและเก็บกักน้ำไว้ใช้ช่วงฤดูแล้งในการแก้ปัญหาภัยแล้งและน้ำท่วมอย่างยั่งยืนเพื่อส่งเสริมอาชีพตามแนวปรัชญาเศรษฐกิจพอเพียง แห่งที่ 1 บ้านคำนกกก หมู่ที่ 1 ตำบลหนองแวง อำเภอบ้านแพง จังหวัดนครพนม		-						500,000	

แผนงาน/โครงการ	ยุทธศาสตร์ชาติ /แผนแม่บทฯ	แหล่งงปม.	หน่วยดำเนินการ	พ.ศ.2566	พ.ศ. 2567	พ.ศ. 2568	พ.ศ. 2569	พ.ศ. 2570	พ.ศ. 2566 - 2570
1634. ธนาคารน้ำใต้ดิน (แบบเปิด) เพิ่มปริมาณน้ำต้นทุนและเก็บกักน้ำไว้ใช้ช่วงฤดูแล้งในการแก้ปัญหาภัยแล้งและน้ำท่วมอย่างยั่งยืนเพื่อส่งเสริมอาชีพตามแนวปรัชญาเศรษฐกิจพอเพียง แห่งที่ 6 บ้านหนองแวง หมู่ที่ 2 ตำบลหนองแวง อำเภอบ้านแพง จังหวัดนครพนม		-						500,000	
1635. ธนาคารน้ำใต้ดิน (แบบเปิด) เพิ่มปริมาณน้ำต้นทุนและเก็บกักน้ำไว้ใช้ช่วงฤดูแล้งในการแก้ปัญหาภัยแล้งและน้ำท่วมอย่างยั่งยืนเพื่อส่งเสริมอาชีพตามแนวปรัชญาเศรษฐกิจพอเพียง แห่งที่ 3 บ้านนาข่า หมู่ที่ 4 ตำบลหนองแวง อำเภอบ้านแพง จังหวัดนครพนม		-						500,000	
1636. ธนาคารน้ำใต้ดิน (แบบเปิด) เพิ่มปริมาณน้ำต้นทุนและเก็บกักน้ำไว้ใช้ช่วงฤดูแล้งในการแก้ปัญหาภัยแล้งและน้ำท่วมอย่างยั่งยืนเพื่อส่งเสริมอาชีพตามแนวปรัชญาเศรษฐกิจพอเพียง แห่งที่ 4 บ้านนาข่า หมู่ที่ 4 ตำบลหนองแวง อำเภอบ้านแพง จังหวัดนครพนม		-						500,000	
1637. ธนาคารน้ำใต้ดิน (แบบเปิด) เพิ่มปริมาณน้ำต้นทุนและเก็บกักน้ำไว้ใช้ช่วงฤดูแล้งในการแก้ปัญหาภัยแล้งและน้ำท่วมอย่างยั่งยืนเพื่อส่งเสริมอาชีพตามแนวปรัชญาเศรษฐกิจพอเพียง แห่งที่ 5 บ้านนาข่า หมู่ที่ 4 ตำบลหนองแวง อำเภอบ้านแพง จังหวัดนครพนม		-						500,000	
1638. ธนาคารน้ำใต้ดิน (แบบเปิด) เพิ่มปริมาณน้ำต้นทุนและเก็บกักน้ำไว้ใช้ช่วงฤดูแล้งในการแก้ปัญหาภัยแล้งและน้ำท่วมอย่างยั่งยืนเพื่อส่งเสริมอาชีพตามแนวปรัชญาเศรษฐกิจพอเพียง แห่งที่ 6 บ้านนาข่า หมู่ที่ 4 ตำบลหนองแวง อำเภอบ้านแพง จังหวัดนครพนม		-						500,000	
1639.ธนาคารน้ำใต้ดิน (แบบเปิด) เพิ่มปริมาณน้ำต้นทุนและเก็บกักน้ำไว้ใช้ช่วงฤดูแล้งในการแก้ปัญหาภัยแล้งและน้ำท่วมอย่างยั่งยืนเพื่อส่งเสริมอาชีพตามแนวปรัชญาเศรษฐกิจพอเพียง แห่งที่ 5 บ้านดอนกลาง หมู่ที่ 8 ตำบลหนองแวง อำเภอบ้านแพง จังหวัดนครพนม		-						500,000	
1640. ธนาคารน้ำใต้ดิน (แบบเปิด) เพิ่มปริมาณน้ำต้นทุนและเก็บกักน้ำไว้ใช้ช่วงฤดูแล้งในการแก้ปัญหาภัยแล้งและน้ำท่วมอย่างยั่งยืนเพื่อส่งเสริมอาชีพตามแนวปรัชญาเศรษฐกิจพอเพียง แห่งที่ 2 บ้านอ้วนน้อย หมู่ที่ 9 ตำบลหนองแวง อำเภอบ้านแพง จังหวัดนครพนม		-						500,000	
1641. ธนาคารน้ำใต้ดิน (แบบเปิด) เพิ่มปริมาณน้ำต้นทุนและเก็บกักน้ำไว้ใช้ช่วงฤดูแล้งในการแก้ปัญหาภัยแล้งและน้ำท่วมอย่างยั่งยืนเพื่อส่งเสริมอาชีพตามแนวปรัชญาเศรษฐกิจพอเพียง แห่งที่ 3 บ้านอ้วนน้อย หมู่ที่ 9 ตำบลหนองแวง อำเภอบ้านแพง จังหวัดนครพนม		-						500,000	
1642. ธนาคารน้ำใต้ดิน (แบบเปิด) เพิ่มปริมาณน้ำต้นทุนและเก็บกักน้ำไว้ใช้ช่วงฤดูแล้งในการแก้ปัญหาภัยแล้งและน้ำท่วมอย่างยั่งยืนเพื่อส่งเสริมอาชีพตามแนวปรัชญาเศรษฐกิจพอเพียง แห่งที่ 4 บ้านอ้วนน้อย หมู่ที่ 9 ตำบลหนองแวง อำเภอบ้านแพง จังหวัดนครพนม		-						500,000	
1643. ธนาคารน้ำใต้ดิน (แบบเปิด) เพิ่มปริมาณน้ำต้นทุนและเก็บกักน้ำไว้ใช้ช่วงฤดูแล้งในการแก้ปัญหาภัยแล้งและน้ำท่วมอย่างยั่งยืนเพื่อส่งเสริมอาชีพตามแนวปรัชญาเศรษฐกิจพอเพียง แห่งที่ 3 บ้านหนองแวง หมู่ที่ 11 ตำบลหนองแวง อำเภอบ้านแพง จังหวัดนครพนม		-						500,000	
1644. ธนาคารน้ำใต้ดิน (แบบเปิด) เพิ่มปริมาณน้ำต้นทุนและเก็บกักน้ำไว้ใช้ช่วงฤดูแล้งในการแก้ปัญหาภัยแล้งและน้ำท่วมอย่างยั่งยืนเพื่อส่งเสริมอาชีพตามแนวปรัชญาเศรษฐกิจพอเพียง แห่งที่ 4 บ้านหนองแวง หมู่ที่ 11 ตำบลหนองแวง อำเภอบ้านแพง จังหวัดนครพนม		-						500,000	

แผนงาน/โครงการ	ยุทธศาสตร์ชาติ /แผนแม่บทฯ	แหล่งงปม.	หน่วยดำเนินการ	พ.ศ.2566	พ.ศ. 2567	พ.ศ. 2568	พ.ศ. 2569	พ.ศ. 2570	พ.ศ. 2566 - 2570
1645. ธนาคารน้ำใต้ดิน (แบบเปิด) เพิ่มปริมาณน้ำต้นทุนและเก็บกักน้ำไว้ใช้ช่วงฤดูแล้งในการแก้ปัญหาภัยแล้งและน้ำท่วมอย่างยั่งยืนเพื่อส่งเสริมอาชีพตามแนวปรัชญาเศรษฐกิจพอเพียง แห่งที่ 5 บ้านหนองแวง หมู่ที่ 11 ตำบลหนองแวง อำเภอบ้านแพง จังหวัดนครพนม		-						500,000	
1646. ธนาคารน้ำใต้ดิน (แบบเปิด) เพิ่มปริมาณน้ำต้นทุนและเก็บกักน้ำไว้ใช้ช่วงฤดูแล้งในการแก้ปัญหาภัยแล้งและน้ำท่วมอย่างยั่งยืนเพื่อส่งเสริมอาชีพตามแนวปรัชญาเศรษฐกิจพอเพียง แห่งที่ 2 บ้านนาพระชัยตะวันออก หมู่ที่ 14 ตำบลหนองแวง อำเภอบ้านแพง จังหวัดนครพนม		-						500,000	
1647. ธนาคารน้ำใต้ดิน (แบบเปิด) เพิ่มปริมาณน้ำต้นทุนและเก็บกักน้ำไว้ใช้ช่วงฤดูแล้งในการแก้ปัญหาภัยแล้งและน้ำท่วมอย่างยั่งยืนเพื่อส่งเสริมอาชีพตามแนวปรัชญาเศรษฐกิจพอเพียง แห่งที่ 3 บ้านนาพระชัยตะวันออก หมู่ที่ 14 ตำบลหนองแวง อำเภอบ้านแพง จังหวัดนครพนม		-						500,000	
ธนาคารน้ำใต้ดิน (แบบเปิด) เพิ่มปริมาณน้ำต้นทุนและเก็บกักน้ำไว้ใช้ช่วงฤดูแล้งในการแก้ปัญหาภัยแล้งและน้ำท่วมอย่างยั่งยืนเพื่อส่งเสริมอาชีพตามแนวปรัชญาเศรษฐกิจพอเพียง แห่งที่ 4 บ้านนาพระชัยตะวันออก หมู่ที่ 14 1648. ตำบลหนองแวง อำเภอบ้านแพง จังหวัดนครพนม		-						500,000	
1649. ธนาคารน้ำใต้ดิน (แบบเปิด) เพิ่มปริมาณน้ำต้นทุนและเก็บกักน้ำไว้ใช้ช่วงฤดูแล้งในการแก้ปัญหาภัยแล้งและน้ำท่วมอย่างยั่งยืนเพื่อส่งเสริมอาชีพตามแนวปรัชญาเศรษฐกิจพอเพียง แห่งที่ 2 บ้านหนองแวงเหนือ หมู่ที่ 16 ตำบลหนองแวง อำเภอบ้านแพง จังหวัดนครพนม		-						500,000	
1650. ธนาคารน้ำใต้ดิน (แบบเปิด) เพิ่มปริมาณน้ำต้นทุนและเก็บกักน้ำไว้ใช้ช่วงฤดูแล้งในการแก้ปัญหาภัยแล้งและน้ำท่วมอย่างยั่งยืนเพื่อส่งเสริมอาชีพตามแนวปรัชญาเศรษฐกิจพอเพียง แห่งที่ 3 บ้านหนองแวงเหนือ หมู่ที่ 16 ตำบลหนองแวง อำเภอบ้านแพง จังหวัดนครพนม		-						500,000	
1651. ธนาคารน้ำใต้ดิน (แบบเปิด) เพิ่มปริมาณน้ำต้นทุนและเก็บกักน้ำไว้ใช้ช่วงฤดูแล้งในการแก้ปัญหาภัยแล้งและน้ำท่วมอย่างยั่งยืนเพื่อส่งเสริมอาชีพตามแนวปรัชญาเศรษฐกิจพอเพียง แห่งที่ 4 บ้านคำเจริญ หมู่ที่ 17 ตำบลหนองแวง อำเภอบ้านแพง จังหวัดนครพนม		-						500,000	
1652. ธนาคารน้ำใต้ดิน (แบบเปิด) เพิ่มปริมาณน้ำต้นทุนและเก็บกักน้ำไว้ใช้ช่วงฤดูแล้งในการแก้ปัญหาภัยแล้งและน้ำท่วมอย่างยั่งยืนเพื่อส่งเสริมอาชีพตามแนวปรัชญาเศรษฐกิจพอเพียง แห่งที่ 1 บ้านพืชผล หมู่ที่ 4 ตำบลนางัว อำเภอบ้านแพง จังหวัดนครพนม		-						500,000	
1653. ธนาคารน้ำใต้ดิน (แบบเปิด) เพิ่มปริมาณน้ำต้นทุนและเก็บกักน้ำไว้ใช้ช่วงฤดูแล้งในการแก้ปัญหาภัยแล้งและน้ำท่วมอย่างยั่งยืนเพื่อส่งเสริมอาชีพตามแนวปรัชญาเศรษฐกิจพอเพียง แห่งที่ 2 บ้านพืชผล หมู่ที่ 4 ตำบลนางัว อำเภอบ้านแพง จังหวัดนครพนม		-						500,000	
1654. ธนาคารน้ำใต้ดิน (แบบเปิด) เพิ่มปริมาณน้ำต้นทุนและเก็บกักน้ำไว้ใช้ช่วงฤดูแล้งในการแก้ปัญหาภัยแล้งและน้ำท่วมอย่างยั่งยืนเพื่อส่งเสริมอาชีพตามแนวปรัชญาเศรษฐกิจพอเพียง แห่งที่ 1 บ้านนาเรียง หมู่ที่ 8 ตำบลนางัว อำเภอบ้านแพง จังหวัดนครพนม		-						500,000	
1655. ธนาคารน้ำใต้ดิน (แบบเปิด) เพิ่มปริมาณน้ำต้นทุนและเก็บกักน้ำไว้ใช้ช่วงฤดูแล้งในการแก้ปัญหาภัยแล้งและน้ำท่วมอย่างยั่งยืนเพื่อส่งเสริมอาชีพตามแนวปรัชญาเศรษฐกิจพอเพียง แห่งที่ 2 บ้านนาเรียง หมู่ที่ 8 ตำบลนางัว อำเภอบ้านแพง จังหวัดนครพนม		-						500,000	

แผนงาน/โครงการ	ยุทธศาสตร์ชาติ /แผนแม่บทฯ	แหล่งงปม.	หน่วยดำเนินการ	พ.ศ.2566	พ.ศ. 2567	พ.ศ. 2568	พ.ศ. 2569	พ.ศ. 2570	พ.ศ. 2566 - 2570
1656. ธนาคารน้ำใต้ดิน (แบบเปิด) เพิ่มปริมาณน้ำต้นทุนและเก็บกักน้ำไว้ใช้ช่วงฤดูแล้งในการแก้ปัญหาภัยแล้งและน้ำท่วมอย่างยั่งยืนเพื่อส่งเสริมอาชีพตามแนวปรัชญาเศรษฐกิจพอเพียง แห่งที่ 3 บ้านนาเรียง หมู่ที่ 8 ตำบลนางัว อำเภอบ้านแพง จังหวัดนครพนม		-						500,000	
1657. ธนาคารน้ำใต้ดิน (แบบเปิด) เพิ่มปริมาณน้ำต้นทุนและเก็บกักน้ำไว้ใช้ช่วงฤดูแล้งในการแก้ปัญหาภัยแล้งและน้ำท่วมอย่างยั่งยืนเพื่อส่งเสริมอาชีพตามแนวปรัชญาเศรษฐกิจพอเพียง แห่งที่ 2 บ้านทุ่งเจริญ หมู่ที่ 9 ตำบลนางัว อำเภอบ้านแพง จังหวัดนครพนม		-						500,000	
1658. ธนาคารน้ำใต้ดิน (แบบเปิด) เพิ่มปริมาณน้ำต้นทุนและเก็บกักน้ำไว้ใช้ช่วงฤดูแล้งในการแก้ปัญหาภัยแล้งและน้ำท่วมอย่างยั่งยืนเพื่อส่งเสริมอาชีพตามแนวปรัชญาเศรษฐกิจพอเพียง แห่งที่ 3 บ้านทุ่งเจริญ หมู่ที่ 9 ตำบลนางัว อำเภอบ้านแพง จังหวัดนครพนม		-						500,000	
1659. ธนาคารน้ำใต้ดิน (แบบเปิด) เพิ่มปริมาณน้ำต้นทุนและเก็บกักน้ำไว้ใช้ช่วงฤดูแล้งในการแก้ปัญหาภัยแล้งและน้ำท่วมอย่างยั่งยืนเพื่อส่งเสริมอาชีพตามแนวปรัชญาเศรษฐกิจพอเพียง แห่งที่ 1 บ้านนาเขเหนือ หมู่ที่ 1 ตำบลนาเข อำเภอบ้านแพง จังหวัดนครพนม		-						500,000	
1660. ธนาคารน้ำใต้ดิน (แบบเปิด) เพิ่มปริมาณน้ำต้นทุนและเก็บกักน้ำไว้ใช้ช่วงฤดูแล้งในการแก้ปัญหาภัยแล้งและน้ำท่วมอย่างยั่งยืนเพื่อส่งเสริมอาชีพตามแนวปรัชญาเศรษฐกิจพอเพียง แห่งที่ 2 บ้านนาเขเหนือ หมู่ที่ 1 ตำบลนาเข อำเภอบ้านแพง จังหวัดนครพนม		-						500,000	
1661. ธนาคารน้ำใต้ดิน (แบบเปิด) เพิ่มปริมาณน้ำต้นทุนและเก็บกักน้ำไว้ใช้ช่วงฤดูแล้งในการแก้ปัญหาภัยแล้งและน้ำท่วมอย่างยั่งยืนเพื่อส่งเสริมอาชีพตามแนวปรัชญาเศรษฐกิจพอเพียง แห่งที่ 2 บ้านปากห้วยม่วง หมู่ที่ 2 ตำบลนาเข อำเภอบ้านแพง จังหวัดนครพนม		-						500,000	
1662. ธนาคารน้ำใต้ดิน (แบบเปิด) เพิ่มปริมาณน้ำต้นทุนและเก็บกักน้ำไว้ใช้ช่วงฤดูแล้งในการแก้ปัญหาภัยแล้งและน้ำท่วมอย่างยั่งยืนเพื่อส่งเสริมอาชีพตามแนวปรัชญาเศรษฐกิจพอเพียง แห่งที่ 4 บ้านปากห้วยม่วง หมู่ที่ 2 ตำบลนาเข อำเภอบ้านแพง จังหวัดนครพนม		-						500,000	
1663. ธนาคารน้ำใต้ดิน (แบบเปิด) เพิ่มปริมาณน้ำต้นทุนและเก็บกักน้ำไว้ใช้ช่วงฤดูแล้งในการแก้ปัญหาภัยแล้งและน้ำท่วมอย่างยั่งยืนเพื่อส่งเสริมอาชีพตามแนวปรัชญาเศรษฐกิจพอเพียง แห่งที่ 2 บ้านนาเขท่า หมู่ที่ 3 ตำบลนาเข อำเภอบ้านแพง จังหวัดนครพนม		-						500,000	
1664. ธนาคารน้ำใต้ดิน (แบบเปิด) เพิ่มปริมาณน้ำต้นทุนและเก็บกักน้ำไว้ใช้ช่วงฤดูแล้งในการแก้ปัญหาภัยแล้งและน้ำท่วมอย่างยั่งยืนเพื่อส่งเสริมอาชีพตามแนวปรัชญาเศรษฐกิจพอเพียง แห่งที่ 2 บ้านนาเขน้อย หมู่ที่ 4 ตำบลนาเข อำเภอบ้านแพง จังหวัดนครพนม		-						500,000	
1665. ธนาคารน้ำใต้ดิน (แบบเปิด) เพิ่มปริมาณน้ำต้นทุนและเก็บกักน้ำไว้ใช้ช่วงฤดูแล้งในการแก้ปัญหาภัยแล้งและน้ำท่วมอย่างยั่งยืนเพื่อส่งเสริมอาชีพตามแนวปรัชญาเศรษฐกิจพอเพียง แห่งที่ 1 บ้านวังยาง หมู่ที่ 1 ตำบลวังยาง อำเภอวังยาง จังหวัดนครพนม		-						500,000	
1666. ธนาคารน้ำใต้ดิน (แบบเปิด) เพิ่มปริมาณน้ำต้นทุนและเก็บกักน้ำไว้ใช้ช่วงฤดูแล้งในการแก้ปัญหาภัยแล้งและน้ำท่วมอย่างยั่งยืนเพื่อส่งเสริมอาชีพตามแนวปรัชญาเศรษฐกิจพอเพียง แห่งที่ 2 บ้านวังยาง หมู่ที่ 1 ตำบลวังยาง อำเภอวังยาง จังหวัดนครพนม		-						500,000	

แผนงาน/โครงการ	ยุทธศาสตร์ชาติ /แผนแม่บทฯ	แหล่งงปม.	หน่วยดำเนินการ	พ.ศ.2566	พ.ศ. 2567	พ.ศ. 2568	พ.ศ. 2569	พ.ศ. 2570	พ.ศ. 2566 - 2570
1667. ธนาคารน้ำใต้ดิน (แบบเปิด) เพิ่มปริมาณน้ำต้นทุนและเก็บกักน้ำไว้ใช้ช่วงฤดูแล้งในการแก้ปัญหาภัยแล้งและน้ำท่วมอย่างยั่งยืนเพื่อส่งเสริมอาชีพตามแนวปรัชญาเศรษฐกิจพอเพียง แห่งที่ 1 บ้านหนองนางด่อน หมู่ที่ 2 ตำบลวังยาง อำเภอวังยาง จังหวัดนครพนม		-						500,000	
1668. ธนาคารน้ำใต้ดิน (แบบเปิด) เพิ่มปริมาณน้ำต้นทุนและเก็บกักน้ำไว้ใช้ช่วงฤดูแล้งในการแก้ปัญหาภัยแล้งและน้ำท่วมอย่างยั่งยืนเพื่อส่งเสริมอาชีพตามแนวปรัชญาเศรษฐกิจพอเพียง แห่งที่ 2 บ้านหนองนางด่อน หมู่ที่ 2 ตำบลวังยาง อำเภอวังยาง จังหวัดนครพนม		-						500,000	
1669. ธนาคารน้ำใต้ดิน (แบบเปิด) เพิ่มปริมาณน้ำต้นทุนและเก็บกักน้ำไว้ใช้ช่วงฤดูแล้งในการแก้ปัญหาภัยแล้งและน้ำท่วมอย่างยั่งยืนเพื่อส่งเสริมอาชีพตามแนวปรัชญาเศรษฐกิจพอเพียง แห่งที่ 4 บ้านหนองนางด่อน หมู่ที่ 2 ตำบลวังยาง อำเภอวังยาง จังหวัดนครพนม		-						500,000	
1670. ธนาคารน้ำใต้ดิน (แบบเปิด) เพิ่มปริมาณน้ำต้นทุนและเก็บกักน้ำไว้ใช้ช่วงฤดูแล้งในการแก้ปัญหาภัยแล้งและน้ำท่วมอย่างยั่งยืนเพื่อส่งเสริมอาชีพตามแนวปรัชญาเศรษฐกิจพอเพียง แห่งที่ 1 บ้านหนองสะโน หมู่ที่ 3 ตำบลวังยาง อำเภอวังยาง จังหวัดนครพนม		-						500,000	
1671. ธนาคารน้ำใต้ดิน (แบบเปิด) เพิ่มปริมาณน้ำต้นทุนและเก็บกักน้ำไว้ใช้ช่วงฤดูแล้งในการแก้ปัญหาภัยแล้งและน้ำท่วมอย่างยั่งยืนเพื่อส่งเสริมอาชีพตามแนวปรัชญาเศรษฐกิจพอเพียง แห่งที่ 3 บ้านหนองสะโน หมู่ที่ 3 ตำบลวังยาง อำเภอวังยาง จังหวัดนครพนม		-						500,000	
1672. ธนาคารน้ำใต้ดิน (แบบเปิด) เพิ่มปริมาณน้ำต้นทุนและเก็บกักน้ำไว้ใช้ช่วงฤดูแล้งในการแก้ปัญหาภัยแล้งและน้ำท่วมอย่างยั่งยืนเพื่อส่งเสริมอาชีพตามแนวปรัชญาเศรษฐกิจพอเพียง แห่งที่ 4 บ้านหนองสะโน หมู่ที่ 3 ตำบลวังยาง อำเภอวังยาง จังหวัดนครพนม		-						500,000	
1673. ธนาคารน้ำใต้ดิน (แบบเปิด) เพิ่มปริมาณน้ำต้นทุนและเก็บกักน้ำไว้ใช้ช่วงฤดูแล้งในการแก้ปัญหาภัยแล้งและน้ำท่วมอย่างยั่งยืนเพื่อส่งเสริมอาชีพตามแนวปรัชญาเศรษฐกิจพอเพียง แห่งที่ 1 บ้านนาขาม หมู่ที่ 4 ตำบลวังยาง อำเภอวังยาง จังหวัดนครพนม		-						500,000	
1674. ธนาคารน้ำใต้ดิน (แบบเปิด) เพิ่มปริมาณน้ำต้นทุนและเก็บกักน้ำไว้ใช้ช่วงฤดูแล้งในการแก้ปัญหาภัยแล้งและน้ำท่วมอย่างยั่งยืนเพื่อส่งเสริมอาชีพตามแนวปรัชญาเศรษฐกิจพอเพียง แห่งที่ 1 บ้านหัวภูธร หมู่ที่ 5 ตำบลวังยาง อำเภอวังยาง จังหวัดนครพนม		-						500,000	
1675. ธนาคารน้ำใต้ดิน (แบบเปิด) เพิ่มปริมาณน้ำต้นทุนและเก็บกักน้ำไว้ใช้ช่วงฤดูแล้งในการแก้ปัญหาภัยแล้งและน้ำท่วมอย่างยั่งยืนเพื่อส่งเสริมอาชีพตามแนวปรัชญาเศรษฐกิจพอเพียง แห่งที่ 1 บ้านสามแยก หมู่ที่ 6 ตำบลวังยาง อำเภอวังยาง จังหวัดนครพนม		-						500,000	
1676. ธนาคารน้ำใต้ดิน (แบบเปิด) เพิ่มปริมาณน้ำต้นทุนและเก็บกักน้ำไว้ใช้ช่วงฤดูแล้งในการแก้ปัญหาภัยแล้งและน้ำท่วมอย่างยั่งยืนเพื่อส่งเสริมอาชีพตามแนวปรัชญาเศรษฐกิจพอเพียง แห่งที่ 2 บ้านสามแยก หมู่ที่ 6 ตำบลวังยาง อำเภอวังยาง จังหวัดนครพนม		-						500,000	
1678. ธนาคารน้ำใต้ดิน (แบบเปิด) เพิ่มปริมาณน้ำต้นทุนและเก็บกักน้ำไว้ใช้ช่วงฤดูแล้งในการแก้ปัญหาภัยแล้งและน้ำท่วมอย่างยั่งยืนเพื่อส่งเสริมอาชีพตามแนวปรัชญาเศรษฐกิจพอเพียง แห่งที่ 1 บ้านนาขามใต้ หมู่ที่ 7 ตำบลวังยาง อำเภอวังยาง จังหวัดนครพนม		-						500,000	

แผนงาน/โครงการ	ยุทธศาสตร์ชาติ /แผนแม่บทฯ	แหล่งงปม.	หน่วยดำเนินการ	พ.ศ.2566	พ.ศ. 2567	พ.ศ. 2568	พ.ศ. 2569	พ.ศ. 2570	พ.ศ. 2566 - 2570
1679. ธนาคารน้ำใต้ดิน (แบบเปิด) เพิ่มปริมาณน้ำต้นทุนและเก็บกักน้ำไว้ใช้ช่วงฤดูแล้งในการแก้ปัญหาภัยแล้งและน้ำท่วมอย่างยั่งยืนเพื่อส่งเสริมอาชีพตามแนวปรัชญาเศรษฐกิจพอเพียง แห่งที่ 2 บ้านนาขามใต้ หมู่ที่ 7 ตำบลวังยาง อำเภอวังยาง จังหวัดนครพนม		-						500,000	
1680. ธนาคารน้ำใต้ดิน (แบบเปิด) เพิ่มปริมาณน้ำต้นทุนและเก็บกักน้ำไว้ใช้ช่วงฤดูแล้งในการแก้ปัญหาภัยแล้งและน้ำท่วมอย่างยั่งยืนเพื่อส่งเสริมอาชีพตามแนวปรัชญาเศรษฐกิจพอเพียง แห่งที่ 3 บ้านนาขามใต้ หมู่ที่ 7 ตำบลวังยาง อำเภอวังยาง จังหวัดนครพนม		-						500,000	
1681. ธนาคารน้ำใต้ดิน (แบบเปิด) เพิ่มปริมาณน้ำต้นทุนและเก็บกักน้ำไว้ใช้ช่วงฤดูแล้งในการแก้ปัญหาภัยแล้งและน้ำท่วมอย่างยั่งยืนเพื่อส่งเสริมอาชีพตามแนวปรัชญาเศรษฐกิจพอเพียง แห่งที่ 4 บ้านนาขามใต้ หมู่ที่ 7 ตำบลวังยาง อำเภอวังยาง จังหวัดนครพนม		-						500,000	
1682. ธนาคารน้ำใต้ดิน (แบบเปิด) เพิ่มปริมาณน้ำต้นทุนและเก็บกักน้ำไว้ใช้ช่วงฤดูแล้งในการแก้ปัญหาภัยแล้งและน้ำท่วมอย่างยั่งยืนเพื่อส่งเสริมอาชีพตามแนวปรัชญาเศรษฐกิจพอเพียง แห่งที่ 4 บ้านใหม่ไทยเจริญ หมู่ที่ 9 ตำบลวังยาง อำเภอวังยาง จังหวัดนครพนม		-						500,000	
1683. ธนาคารน้ำใต้ดิน (แบบเปิด) เพิ่มปริมาณน้ำต้นทุนและเก็บกักน้ำไว้ใช้ช่วงฤดูแล้งในการแก้ปัญหาภัยแล้งและน้ำท่วมอย่างยั่งยืนเพื่อส่งเสริมอาชีพตามแนวปรัชญาเศรษฐกิจพอเพียง แห่งที่ 5 บ้านใหม่ไทยเจริญ หมู่ที่ 9 ตำบลวังยาง อำเภอวังยาง จังหวัดนครพนม		-						500,000	
1684. ธนาคารน้ำใต้ดิน (แบบเปิด) เพิ่มปริมาณน้ำต้นทุนและเก็บกักน้ำไว้ใช้ช่วงฤดูแล้งในการแก้ปัญหาภัยแล้งและน้ำท่วมอย่างยั่งยืนเพื่อส่งเสริมอาชีพตามแนวปรัชญาเศรษฐกิจพอเพียง แห่งที่ 6 บ้านใหม่ไทยเจริญ หมู่ที่ 9 ตำบลวังยาง อำเภอวังยาง จังหวัดนครพนม		-						500,000	
1685. ธนาคารน้ำใต้ดิน (แบบเปิด) เพิ่มปริมาณน้ำต้นทุนและเก็บกักน้ำไว้ใช้ช่วงฤดูแล้งในการแก้ปัญหาภัยแล้งและน้ำท่วมอย่างยั่งยืนเพื่อส่งเสริมอาชีพตามแนวปรัชญาเศรษฐกิจพอเพียง แห่งที่ 4 บ้านโคกสี หมู่ที่ 1 ตำบลโคกสี อำเภอวังยาง จังหวัดนครพนม		-						500,000	
1686. ธนาคารน้ำใต้ดิน (แบบเปิด) เพิ่มปริมาณน้ำต้นทุนและเก็บกักน้ำไว้ใช้ช่วงฤดูแล้งในการแก้ปัญหาภัยแล้งและน้ำท่วมอย่างยั่งยืนเพื่อส่งเสริมอาชีพตามแนวปรัชญาเศรษฐกิจพอเพียง แห่งที่ 5 บ้านโคกสี หมู่ที่ 1 ตำบลโคกสี อำเภอวังยาง จังหวัดนครพนม		-						500,000	
1687. ธนาคารน้ำใต้ดิน (แบบเปิด) เพิ่มปริมาณน้ำต้นทุนและเก็บกักน้ำไว้ใช้ช่วงฤดูแล้งในการแก้ปัญหาภัยแล้งและน้ำท่วมอย่างยั่งยืนเพื่อส่งเสริมอาชีพตามแนวปรัชญาเศรษฐกิจพอเพียง แห่งที่ 1 บ้านโนนหอม หมู่ที่ 2 ตำบลโคกสี อำเภอวังยาง จังหวัดนครพนม		-						500,000	
1688. ธนาคารน้ำใต้ดิน (แบบเปิด) เพิ่มปริมาณน้ำต้นทุนและเก็บกักน้ำไว้ใช้ช่วงฤดูแล้งในการแก้ปัญหาภัยแล้งและน้ำท่วมอย่างยั่งยืนเพื่อส่งเสริมอาชีพตามแนวปรัชญาเศรษฐกิจพอเพียง แห่งที่ 2 บ้านโนนฮัง หมู่ที่ 3 ตำบลโคกสี อำเภอวังยาง จังหวัดนครพนม		-						500,000	
1689. ธนาคารน้ำใต้ดิน (แบบเปิด) เพิ่มปริมาณน้ำต้นทุนและเก็บกักน้ำไว้ใช้ช่วงฤดูแล้งในการแก้ปัญหาภัยแล้งและน้ำท่วมอย่างยั่งยืนเพื่อส่งเสริมอาชีพตามแนวปรัชญาเศรษฐกิจพอเพียง แห่งที่ 2 บ้านฮองไฮ หมู่ที่ 5 ตำบลโคกสี อำเภอวังยาง จังหวัดนครพนม		-						500,000	

แผนงาน/โครงการ	ยุทธศาสตร์ชาติ /แผนแม่บทฯ	แหล่งงปม.	หน่วยดำเนินการ	พ.ศ.2566	พ.ศ. 2567	พ.ศ. 2568	พ.ศ. 2569	พ.ศ. 2570	พ.ศ. 2566 - 2570
1690. ธนาคารน้ำใต้ดิน (แบบเปิด) เพิ่มปริมาณน้ำต้นทุนและเก็บกักน้ำไว้ใช้ช่วงฤดูแล้งในการแก้ปัญหาภัยแล้งและน้ำท่วมอย่างยั่งยืนเพื่อส่งเสริมอาชีพตามแนวปรัชญาเศรษฐกิจพอเพียง แห่งที่ 3 บ้านฮองไฮ หมู่ที่ 5 ตำบลโคกสี อำเภอวังยาง จังหวัดนครพนม		-						500,000	
1691. ธนาคารน้ำใต้ดิน (แบบเปิด) เพิ่มปริมาณน้ำต้นทุนและเก็บกักน้ำไว้ใช้ช่วงฤดูแล้งในการแก้ปัญหาภัยแล้งและน้ำท่วมอย่างยั่งยืนเพื่อส่งเสริมอาชีพตามแนวปรัชญาเศรษฐกิจพอเพียง แห่งที่ 4 บ้านหนองบัว หมู่ที่ 6 ตำบลโคกสี อำเภอวังยาง จังหวัดนครพนม		-						500,000	
1692. ธนาคารน้ำใต้ดิน (แบบเปิด) เพิ่มปริมาณน้ำต้นทุนและเก็บกักน้ำไว้ใช้ช่วงฤดูแล้งในการแก้ปัญหาภัยแล้งและน้ำท่วมอย่างยั่งยืนเพื่อส่งเสริมอาชีพตามแนวปรัชญาเศรษฐกิจพอเพียง แห่งที่ 5 บ้านหนองบัว หมู่ที่ 6 ตำบลโคกสี อำเภอวังยาง จังหวัดนครพนม		-						500,000	
1693. ธนาคารน้ำใต้ดิน (แบบเปิด) เพิ่มปริมาณน้ำต้นทุนและเก็บกักน้ำไว้ใช้ช่วงฤดูแล้งในการแก้ปัญหาภัยแล้งและน้ำท่วมอย่างยั่งยืนเพื่อส่งเสริมอาชีพตามแนวปรัชญาเศรษฐกิจพอเพียง แห่งที่ 2 บ้านยอดชาด หมู่ที่ 1 ตำบลยอดชาด อำเภอวังยาง จังหวัดนครพนม		-						500,000	
1694. ธนาคารน้ำใต้ดิน (แบบเปิด) เพิ่มปริมาณน้ำต้นทุนและเก็บกักน้ำไว้ใช้ช่วงฤดูแล้งในการแก้ปัญหาภัยแล้งและน้ำท่วมอย่างยั่งยืนเพื่อส่งเสริมอาชีพตามแนวปรัชญาเศรษฐกิจพอเพียง แห่งที่ 1 บ้านหนองแหน หมู่ที่ 1 ตำบลหนองโพธิ์ อำเภอวังยาง จังหวัดนครพนม		-						500,000	
1695. ธนาคารน้ำใต้ดิน (แบบเปิด) เพิ่มปริมาณน้ำต้นทุนและเก็บกักน้ำไว้ใช้ช่วงฤดูแล้งในการแก้ปัญหาภัยแล้งและน้ำท่วมอย่างยั่งยืนเพื่อส่งเสริมอาชีพตามแนวปรัชญาเศรษฐกิจพอเพียง แห่งที่ 2 บ้านหนองแหน หมู่ที่ 1 ตำบลหนองโพธิ์ อำเภอวังยาง จังหวัดนครพนม		-						500,000	
1696. ธนาคารน้ำใต้ดิน (แบบเปิด) เพิ่มปริมาณน้ำต้นทุนและเก็บกักน้ำไว้ใช้ช่วงฤดูแล้งในการแก้ปัญหาภัยแล้งและน้ำท่วมอย่างยั่งยืนเพื่อส่งเสริมอาชีพตามแนวปรัชญาเศรษฐกิจพอเพียง แห่งที่ 3 บ้านหนองแหน หมู่ที่ 1 ตำบลหนองโพธิ์ อำเภอวังยาง จังหวัดนครพนม		-						500,000	
1697. ธนาคารน้ำใต้ดิน (แบบเปิด) เพิ่มปริมาณน้ำต้นทุนและเก็บกักน้ำไว้ใช้ช่วงฤดูแล้งในการแก้ปัญหาภัยแล้งและน้ำท่วมอย่างยั่งยืนเพื่อส่งเสริมอาชีพตามแนวปรัชญาเศรษฐกิจพอเพียง แห่งที่ 4 บ้านหนองแหน หมู่ที่ 1 ตำบลหนองโพธิ์ อำเภอวังยาง จังหวัดนครพนม		-						500,000	
1698. ธนาคารน้ำใต้ดิน (แบบเปิด) เพิ่มปริมาณน้ำต้นทุนและเก็บกักน้ำไว้ใช้ช่วงฤดูแล้งในการแก้ปัญหาภัยแล้งและน้ำท่วมอย่างยั่งยืนเพื่อส่งเสริมอาชีพตามแนวปรัชญาเศรษฐกิจพอเพียง แห่งที่ 1 บ้านเสาเล้าใหญ่ หมู่ที่ 2 ตำบลโพนสวรรค์ อำเภอโพนสวรรค์ จังหวัดนครพนม		-						500,000	
1699. ธนาคารน้ำใต้ดิน (แบบเปิด) เพิ่มปริมาณน้ำต้นทุนและเก็บกักน้ำไว้ใช้ช่วงฤดูแล้งในการแก้ปัญหาภัยแล้งและน้ำท่วมอย่างยั่งยืนเพื่อส่งเสริมอาชีพตามแนวปรัชญาเศรษฐกิจพอเพียง แห่งที่ 1 บ้านเสาเล้าน้อย หมู่ที่ 3 ตำบลโพนสวรรค์ อำเภอโพนสวรรค์ จังหวัดนครพนม		-						500,000	
1700. ธนาคารน้ำใต้ดิน (แบบเปิด) เพิ่มปริมาณน้ำต้นทุนและเก็บกักน้ำไว้ใช้ช่วงฤดูแล้งในการแก้ปัญหาภัยแล้งและน้ำท่วมอย่างยั่งยืนเพื่อส่งเสริมอาชีพตามแนวปรัชญาเศรษฐกิจพอเพียง แห่งที่ 1 บ้านโคกก่อง หมู่ที่ 4 ตำบลโพนสวรรค์ อำเภอโพนสวรรค์ จังหวัดนครพนม		-						500,000	

แผนงาน/โครงการ	ยุทธศาสตร์ชาติ /แผนแม่บทฯ	แหล่งงปม.	หน่วยดำเนินการ	พ.ศ.2566	พ.ศ. 2567	พ.ศ. 2568	พ.ศ. 2569	พ.ศ. 2570	พ.ศ. 2566 - 2570
1701. ธนาคารน้ำใต้ดิน (แบบเปิด) เพิ่มปริมาณน้ำต้นทุนและเก็บกักน้ำไว้ใช้ช่วงฤดูแล้งในการแก้ปัญหาภัยแล้งและน้ำท่วมอย่างยั่งยืนเพื่อส่งเสริมอาชีพตามแนวปรัชญาเศรษฐกิจพอเพียง แห่งที่ 2 บ้านโพนสวรรค์ หมู่ที่ 11 ตำบลโพนสวรรค์ อำเภอโพนสวรรค์ จังหวัดนครพนม		-						500,000	
1702. ธนาคารน้ำใต้ดิน (แบบเปิด) เพิ่มปริมาณน้ำต้นทุนและเก็บกักน้ำไว้ใช้ช่วงฤดูแล้งในการแก้ปัญหาภัยแล้งและน้ำท่วมอย่างยั่งยืนเพื่อส่งเสริมอาชีพตามแนวปรัชญาเศรษฐกิจพอเพียง แห่งที่ 2 บ้านโพธิ์ทอง หมู่ที่ 14 ตำบลโพนสวรรค์ อำเภอโพนสวรรค์ จังหวัดนครพนม		-						500,000	
1703. ธนาคารน้ำใต้ดิน (แบบเปิด) เพิ่มปริมาณน้ำต้นทุนและเก็บกักน้ำไว้ใช้ช่วงฤดูแล้งในการแก้ปัญหาภัยแล้งและน้ำท่วมอย่างยั่งยืนเพื่อส่งเสริมอาชีพตามแนวปรัชญาเศรษฐกิจพอเพียง แห่งที่ 1 บ้านหนองนางเลิง หมู่ที่ 15 ตำบลโพนสวรรค์ อำเภอโพนสวรรค์ จังหวัดนครพนม		-						500,000	
1704. ธนาคารน้ำใต้ดิน (แบบเปิด) เพิ่มปริมาณน้ำต้นทุนและเก็บกักน้ำไว้ใช้ช่วงฤดูแล้งในการแก้ปัญหาภัยแล้งและน้ำท่วมอย่างยั่งยืนเพื่อส่งเสริมอาชีพตามแนวปรัชญาเศรษฐกิจพอเพียง แห่งที่ 1 บ้านอ้อ หมู่ที่ 1 ตำบลนาขมิ้น อำเภอโพนสวรรค์ จังหวัดนครพนม		-						500,000	
1705. ธนาคารน้ำใต้ดิน (แบบเปิด) เพิ่มปริมาณน้ำต้นทุนและเก็บกักน้ำไว้ใช้ช่วงฤดูแล้งในการแก้ปัญหาภัยแล้งและน้ำท่วมอย่างยั่งยืนเพื่อส่งเสริมอาชีพตามแนวปรัชญาเศรษฐกิจพอเพียง แห่งที่ 2 บ้านอ้อ หมู่ที่ 1 ตำบลนาขมิ้น อำเภอโพนสวรรค์ จังหวัดนครพนม		-						500,000	
1706. ธนาคารน้ำใต้ดิน (แบบเปิด) เพิ่มปริมาณน้ำต้นทุนและเก็บกักน้ำไว้ใช้ช่วงฤดูแล้งในการแก้ปัญหาภัยแล้งและน้ำท่วมอย่างยั่งยืนเพื่อส่งเสริมอาชีพตามแนวปรัชญาเศรษฐกิจพอเพียง แห่งที่ 3 บ้านโพนบก หมู่ที่ 2 ตำบลโพนบก อำเภอโพนสวรรค์ จังหวัดนครพนม		-						500,000	
1707. ธนาคารน้ำใต้ดิน (แบบเปิด) เพิ่มปริมาณน้ำต้นทุนและเก็บกักน้ำไว้ใช้ช่วงฤดูแล้งในการแก้ปัญหาภัยแล้งและน้ำท่วมอย่างยั่งยืนเพื่อส่งเสริมอาชีพตามแนวปรัชญาเศรษฐกิจพอเพียง แห่งที่ 4 บ้านโพนบก หมู่ที่ 2 ตำบลโพนบก อำเภอโพนสวรรค์ จังหวัดนครพนม		-						500,000	
1708. ธนาคารน้ำใต้ดิน (แบบเปิด) เพิ่มปริมาณน้ำต้นทุนและเก็บกักน้ำไว้ใช้ช่วงฤดูแล้งในการแก้ปัญหาภัยแล้งและน้ำท่วมอย่างยั่งยืนเพื่อส่งเสริมอาชีพตามแนวปรัชญาเศรษฐกิจพอเพียง แห่งที่ 1 บ้านแมด หมู่ที่ 3 ตำบลโพนบก อำเภอโพนสวรรค์ จังหวัดนครพนม		-						500,000	
1709. ธนาคารน้ำใต้ดิน (แบบเปิด) เพิ่มปริมาณน้ำต้นทุนและเก็บกักน้ำไว้ใช้ช่วงฤดูแล้งในการแก้ปัญหาภัยแล้งและน้ำท่วมอย่างยั่งยืนเพื่อส่งเสริมอาชีพตามแนวปรัชญาเศรษฐกิจพอเพียง แห่งที่ 1 บ้านโพนบกน้อย หมู่ที่ 7 ตำบลโพนบก อำเภอโพนสวรรค์ จังหวัดนครพนม		-						500,000	
1710. โครงการธนาคารน้ำใต้ดิน (แบบเปิด) เพิ่มปริมาณน้ำต้นทุนและเก็บกักน้ำไว้ใช้ช่วงฤดูแล้งในการแก้ปัญหาภัยแล้งและน้ำท่วมอย่างยั่งยืนเพื่อส่งเสริมอาชีพตามแนวปรัชญาเศรษฐกิจพอเพียง แห่งที่ 2 บ้านโพนบกน้อย หมู่ที่ 7 ตำบลโพนบก อำเภอโพนสวรรค์ จังหวัดนครพนม		-						500,000	
1711. ธนาคารน้ำใต้ดิน (แบบเปิด) เพิ่มปริมาณน้ำต้นทุนและเก็บกักน้ำไว้ใช้ช่วงฤดูแล้งในการแก้ปัญหาภัยแล้งและน้ำท่วมอย่างยั่งยืนเพื่อส่งเสริมอาชีพตามแนวปรัชญาเศรษฐกิจพอเพียง แห่งที่ 1 บ้านโพนพัฒนา หมู่ที่ 9 ตำบลโพนบก อำเภอโพนสวรรค์ จังหวัดนครพนม		-						500,000	

แผนงาน/โครงการ	ยุทธศาสตร์ชาติ /แผนแม่บทฯ	แหล่งงปม.	หน่วยดำเนินการ	พ.ศ.2566	พ.ศ. 2567	พ.ศ. 2568	พ.ศ. 2569	พ.ศ. 2570	พ.ศ. 2566 - 2570
1712. ธนาคารน้ำใต้ดิน (แบบเปิด) เพิ่มปริมาณน้ำต้นทุนและเก็บกักน้ำไว้ใช้ช่วงฤดูแล้งในการแก้ปัญหาภัยแล้งและน้ำท่วมอย่างยั่งยืนเพื่อส่งเสริมอาชีพตามแนวปรัชญาเศรษฐกิจพอเพียง แห่งที่ 1 บ้านโพนเจริญ หมู่ที่ 10 ตำบลโพนบก อำเภอโพนสวรรค์ จังหวัดนครพนม		-						500,000	
1713. ธนาคารน้ำใต้ดิน (แบบเปิด) เพิ่มปริมาณน้ำต้นทุนและเก็บกักน้ำไว้ใช้ช่วงฤดูแล้งในการแก้ปัญหาภัยแล้งและน้ำท่วมอย่างยั่งยืนเพื่อส่งเสริมอาชีพตามแนวปรัชญาเศรษฐกิจพอเพียง แห่งที่ 2 บ้านค้อ หมู่ที่ 2 ตำบลบ้านค้อ อำเภอโพนสวรรค์ จังหวัดนครพนม		-						500,000	
1714. ธนาคารน้ำใต้ดิน (แบบเปิด) เพิ่มปริมาณน้ำต้นทุนและเก็บกักน้ำไว้ใช้ช่วงฤดูแล้งในการแก้ปัญหาภัยแล้งและน้ำท่วมอย่างยั่งยืนเพื่อส่งเสริมอาชีพตามแนวปรัชญาเศรษฐกิจพอเพียง แห่งที่ 4 บ้านนาคำ หมู่ที่ 16 ตำบลบ้านค้อ อำเภอโพนสวรรค์ จังหวัดนครพนม		-						500,000	
1715. ธนาคารน้ำใต้ดิน (แบบเปิด) เพิ่มปริมาณน้ำต้นทุนและเก็บกักน้ำไว้ใช้ช่วงฤดูแล้งในการแก้ปัญหาภัยแล้งและน้ำท่วมอย่างยั่งยืนเพื่อส่งเสริมอาชีพตามแนวปรัชญาเศรษฐกิจพอเพียง แห่งที่ 1 บ้านนาชอ หมู่ที่ 1 ตำบลโพนจาน อำเภอโพนสวรรค์ จังหวัดนครพนม		-						500,000	
1716. ธนาคารน้ำใต้ดิน (แบบเปิด) เพิ่มปริมาณน้ำต้นทุนและเก็บกักน้ำไว้ใช้ช่วงฤดูแล้งในการแก้ปัญหาภัยแล้งและน้ำท่วมอย่างยั่งยืนเพื่อส่งเสริมอาชีพตามแนวปรัชญาเศรษฐกิจพอเพียง แห่งที่ 4 บ้านต้าย หมู่ที่ 12 ตำบลโพนจาน อำเภอโพนสวรรค์ จังหวัดนครพนม		-						500,000	
1717. ธนาคารน้ำใต้ดิน (แบบเปิด) เพิ่มปริมาณน้ำต้นทุนและเก็บกักน้ำไว้ใช้ช่วงฤดูแล้งในการแก้ปัญหาภัยแล้งและน้ำท่วมอย่างยั่งยืนเพื่อส่งเสริมอาชีพตามแนวปรัชญาเศรษฐกิจพอเพียง แห่งที่ 1 บ้านนาผักหม หมู่ที่ 2 ตำบลนาใน อำเภอโพนสวรรค์ จังหวัดนครพนม		-						500,000	
1718. ธนาคารน้ำใต้ดิน (แบบเปิด) เพิ่มปริมาณน้ำต้นทุนและเก็บกักน้ำไว้ใช้ช่วงฤดูแล้งในการแก้ปัญหาภัยแล้งและน้ำท่วมอย่างยั่งยืนเพื่อส่งเสริมอาชีพตามแนวปรัชญาเศรษฐกิจพอเพียง แห่งที่ 1 บ้านนาหมากแงว หมู่ที่ 3 ตำบลนาใน อำเภอโพนสวรรค์ จังหวัดนครพนม		-						500,000	
1719. ธนาคารน้ำใต้ดิน (แบบเปิด) เพิ่มปริมาณน้ำต้นทุนและเก็บกักน้ำไว้ใช้ช่วงฤดูแล้งในการแก้ปัญหาภัยแล้งและน้ำท่วมอย่างยั่งยืนเพื่อส่งเสริมอาชีพตามแนวปรัชญาเศรษฐกิจพอเพียง แห่งที่ 2 บ้านโนนขาม หมู่ที่ 6 ตำบลนาใน อำเภอโพนสวรรค์ จังหวัดนครพนม		-						500,000	
1720.ธนาคารน้ำใต้ดิน (แบบเปิด) เพิ่มปริมาณน้ำต้นทุนและเก็บกักน้ำไว้ใช้ช่วงฤดูแล้งในการแก้ปัญหาภัยแล้งและน้ำท่วมอย่างยั่งยืนเพื่อส่งเสริมอาชีพตามแนวปรัชญาเศรษฐกิจพอเพียง แห่งที่ 1 บ้านโชคชัย หมู่ที่ 8 ตำบลนาใน อำเภอโพนสวรรค์ จังหวัดนครพนม		-						500,000	
1721. ธนาคารน้ำใต้ดิน (แบบเปิด) เพิ่มปริมาณน้ำต้นทุนและเก็บกักน้ำไว้ใช้ช่วงฤดูแล้งในการแก้ปัญหาภัยแล้งและน้ำท่วมอย่างยั่งยืนเพื่อส่งเสริมอาชีพตามแนวปรัชญาเศรษฐกิจพอเพียง แห่งที่ 2 บ้านโชคชัย หมู่ที่ 8 ตำบลนาใน อำเภอโพนสวรรค์ จังหวัดนครพนม		-						500,000	
1722. ธนาคารน้ำใต้ดิน (แบบเปิด) เพิ่มปริมาณน้ำต้นทุนและเก็บกักน้ำไว้ใช้ช่วงฤดูแล้งในการแก้ปัญหาภัยแล้งและน้ำท่วมอย่างยั่งยืนเพื่อส่งเสริมอาชีพตามแนวปรัชญาเศรษฐกิจพอเพียง แห่งที่ 3 บ้านโชคชัย หมู่ที่ 8 ตำบลนาใน อำเภอโพนสวรรค์ จังหวัดนครพนม		-						500,000	

แผนงาน/โครงการ	ยุทธศาสตร์ชาติ /แผนแม่บทฯ	แหล่งงปม.	หน่วยดำเนินการ	พ.ศ.2566	พ.ศ. 2567	พ.ศ. 2568	พ.ศ. 2569	พ.ศ. 2570	พ.ศ. 2566 - 2570
1723. ธนาคารน้ำใต้ดิน (แบบเปิด) เพิ่มปริมาณน้ำต้นทุนและเก็บกักน้ำไว้ใช้ช่วงฤดูแล้งในการแก้ปัญหาภัยแล้งและน้ำท่วมอย่างยั่งยืนเพื่อส่งเสริมอาชีพตามแนวปรัชญาเศรษฐกิจพอเพียง แห่งที่ 1 บ้านโนนขาม หมู่ที่ 7 ตำบลนาทราย อำเภอเมืองนครพนม จังหวัดนครพนม		-						500,000	
1724. ธนาคารน้ำใต้ดิน (แบบเปิด) เพิ่มปริมาณน้ำต้นทุนและเก็บกักน้ำไว้ใช้ช่วงฤดูแล้งในการแก้ปัญหาภัยแล้งและน้ำท่วมอย่างยั่งยืนเพื่อส่งเสริมอาชีพตามแนวปรัชญาเศรษฐกิจพอเพียง แห่งที่ 1 บ้านนามูลฮี้น หมู่ที่ 9 ตำบลนาทราย อำเภอเมืองนครพนม จังหวัดนครพนม		-						500,000	
1725. ธนาคารน้ำใต้ดิน (แบบเปิด) เพิ่มปริมาณน้ำต้นทุนและเก็บกักน้ำไว้ใช้ช่วงฤดูแล้งในการแก้ปัญหาภัยแล้งและน้ำท่วมอย่างยั่งยืนเพื่อส่งเสริมอาชีพตามแนวปรัชญาเศรษฐกิจพอเพียง แห่งที่ 3 บ้านนามูลฮี้น หมู่ที่ 9 ตำบลนาทราย อำเภอเมืองนครพนม จังหวัดนครพนม		-						500,000	
1726. ธนาคารน้ำใต้ดิน (แบบเปิด) เพิ่มปริมาณน้ำต้นทุนและเก็บกักน้ำไว้ใช้ช่วงฤดูแล้งในการแก้ปัญหาภัยแล้งและน้ำท่วมอย่างยั่งยืนเพื่อส่งเสริมอาชีพตามแนวปรัชญาเศรษฐกิจพอเพียง แห่งที่ 4 บ้านนามูลฮี้น หมู่ที่ 9 ตำบลนาทราย อำเภอเมืองนครพนม จังหวัดนครพนม								500,000	
1727. ธนาคารน้ำใต้ดิน (แบบเปิด) เพิ่มปริมาณน้ำต้นทุนและเก็บกักน้ำไว้ใช้ช่วงฤดูแล้งในการแก้ปัญหาภัยแล้งและน้ำท่วมอย่างยั่งยืนเพื่อส่งเสริมอาชีพตามแนวปรัชญาเศรษฐกิจพอเพียง แห่งที่ 1 บ้านนาคู หมู่ที่ 2 ตำบลนาราชควาย อำเภอเมืองนครพนม จังหวัดนครพนม								500,000	
1728. ธนาคารน้ำใต้ดิน (แบบเปิด) เพิ่มปริมาณน้ำต้นทุนและเก็บกักน้ำไว้ใช้ช่วงฤดูแล้งในการแก้ปัญหาภัยแล้งและน้ำท่วมอย่างยั่งยืนเพื่อส่งเสริมอาชีพตามแนวปรัชญาเศรษฐกิจพอเพียง แห่งที่ 2 บ้านสร้างหิน หมู่ที่ 3 ตำบลนาราชควาย อำเภอเมืองนครพนม จังหวัดนครพนม								500,000	
1729. ธนาคารน้ำใต้ดิน (แบบเปิด) เพิ่มปริมาณน้ำต้นทุนและเก็บกักน้ำไว้ใช้ช่วงฤดูแล้งในการแก้ปัญหาภัยแล้งและน้ำท่วมอย่างยั่งยืนเพื่อส่งเสริมอาชีพตามแนวปรัชญาเศรษฐกิจพอเพียง แห่งที่ 3 บ้านสร้างหิน หมู่ที่ 3 ตำบลนาราชควาย อำเภอเมืองนครพนม จังหวัดนครพนม								500,000	
1730. ธนาคารน้ำใต้ดิน (แบบเปิด) เพิ่มปริมาณน้ำต้นทุนและเก็บกักน้ำไว้ใช้ช่วงฤดูแล้งในการแก้ปัญหาภัยแล้งและน้ำท่วมอย่างยั่งยืนเพื่อส่งเสริมอาชีพตามแนวปรัชญาเศรษฐกิจพอเพียง แห่งที่ 4 บ้านสร้างหิน หมู่ที่ 3 ตำบลนาราชควาย อำเภอเมืองนครพนม จังหวัดนครพนม								500,000	
1731. ธนาคารน้ำใต้ดิน (แบบเปิด) เพิ่มปริมาณน้ำต้นทุนและเก็บกักน้ำไว้ใช้ช่วงฤดูแล้งในการแก้ปัญหาภัยแล้งและน้ำท่วมอย่างยั่งยืนเพื่อส่งเสริมอาชีพตามแนวปรัชญาเศรษฐกิจพอเพียง แห่งที่ 2 บ้านหนองแวง หมู่ที่ 9 ตำบลนาราชควาย อำเภอเมืองนครพนม จังหวัดนครพนม								500,000	
1732. ธนาคารน้ำใต้ดิน (แบบเปิด) เพิ่มปริมาณน้ำต้นทุนและเก็บกักน้ำไว้ใช้ช่วงฤดูแล้งในการแก้ปัญหาภัยแล้งและน้ำท่วมอย่างยั่งยืนเพื่อส่งเสริมอาชีพตามแนวปรัชญาเศรษฐกิจพอเพียง แห่งที่ 2 บ้านหนองบัว หมู่ที่ 1 ตำบลกุรุคุ อำเภอเมืองนครพนม จังหวัดนครพนม								500,000	
1733. ธนาคารน้ำใต้ดิน (แบบเปิด) เพิ่มปริมาณน้ำต้นทุนและเก็บกักน้ำไว้ใช้ช่วงฤดูแล้งในการแก้ปัญหาภัยแล้งและน้ำท่วมอย่างยั่งยืนเพื่อส่งเสริมอาชีพตามแนวปรัชญาเศรษฐกิจพอเพียง แห่งที่ 2 บ้านนาโป่ง หมู่ที่ 4 ตำบลกุรุคุ อำเภอเมืองนครพนม จังหวัดนครพนม								500,000	

แผนงาน/โครงการ	ยุทธศาสตร์ชาติ /แผนแม่บทฯ	แหล่งงปม.	หน่วยดำเนินการ	พ.ศ.2566	พ.ศ. 2567	พ.ศ. 2568	พ.ศ. 2569	พ.ศ. 2570	พ.ศ. 2566 - 2570
1734. ธนาคารน้ำใต้ดิน (แบบเปิด) เพิ่มปริมาณน้ำต้นทุนและเก็บกักน้ำไว้ใช้ช่วงฤดูแล้งในการแก้ปัญหาภัยแล้งและน้ำท่วมอย่างยั่งยืนเพื่อส่งเสริมอาชีพตามแนวปรัชญาเศรษฐกิจพอเพียง แห่งที่ 3 บ้านนาโป่ง หมู่ที่ 4 ตำบลกุรุคุ อำเภอเมืองนครพนม จังหวัดนครพนม								500,000	
1735. ธนาคารน้ำใต้ดิน (แบบเปิด) เพิ่มปริมาณน้ำต้นทุนและเก็บกักน้ำไว้ใช้ช่วงฤดูแล้งในการแก้ปัญหาภัยแล้งและน้ำท่วมอย่างยั่งยืนเพื่อส่งเสริมอาชีพตามแนวปรัชญาเศรษฐกิจพอเพียง แห่งที่ 1 บ้านผึ้ง หมู่ที่ 1 ตำบลบ้านผึ้ง อำเภอเมืองนครพนม จังหวัดนครพนม								500,000	
1736. ธนาคารน้ำใต้ดิน (แบบเปิด) เพิ่มปริมาณน้ำต้นทุนและเก็บกักน้ำไว้ใช้ช่วงฤดูแล้งในการแก้ปัญหาภัยแล้งและน้ำท่วมอย่างยั่งยืนเพื่อส่งเสริมอาชีพตามแนวปรัชญาเศรษฐกิจพอเพียง แห่งที่ 3 บ้านผึ้ง หมู่ที่ 1 ตำบลบ้านผึ้ง อำเภอเมืองนครพนม จังหวัดนครพนม								500,000	
1737. ธนาคารน้ำใต้ดิน (แบบเปิด) เพิ่มปริมาณน้ำต้นทุนและเก็บกักน้ำไว้ใช้ช่วงฤดูแล้งในการแก้ปัญหาภัยแล้งและน้ำท่วมอย่างยั่งยืนเพื่อส่งเสริมอาชีพตามแนวปรัชญาเศรษฐกิจพอเพียง แห่งที่ 1 บ้านผึ้ง หมู่ที่ 2 ตำบลบ้านผึ้ง อำเภอเมืองนครพนม จังหวัดนครพนม								500,000	
1738. ธนาคารน้ำใต้ดิน (แบบเปิด) เพิ่มปริมาณน้ำต้นทุนและเก็บกักน้ำไว้ใช้ช่วงฤดูแล้งในการแก้ปัญหาภัยแล้งและน้ำท่วมอย่างยั่งยืนเพื่อส่งเสริมอาชีพตามแนวปรัชญาเศรษฐกิจพอเพียง แห่งที่ 2 บ้านผึ้ง หมู่ที่ 2 ตำบลบ้านผึ้ง อำเภอเมืองนครพนม จังหวัดนครพนม								500,000	
1739. ธนาคารน้ำใต้ดิน (แบบเปิด) เพิ่มปริมาณน้ำต้นทุนและเก็บกักน้ำไว้ใช้ช่วงฤดูแล้งในการแก้ปัญหาภัยแล้งและน้ำท่วมอย่างยั่งยืนเพื่อส่งเสริมอาชีพตามแนวปรัชญาเศรษฐกิจพอเพียง แห่งที่ 4 บ้านผึ้ง หมู่ที่ 2 ตำบลบ้านผึ้ง อำเภอเมืองนครพนม จังหวัดนครพนม								500,000	
1740. ธนาคารน้ำใต้ดิน (แบบเปิด) เพิ่มปริมาณน้ำต้นทุนและเก็บกักน้ำไว้ใช้ช่วงฤดูแล้งในการแก้ปัญหาภัยแล้งและน้ำท่วมอย่างยั่งยืนเพื่อส่งเสริมอาชีพตามแนวปรัชญาเศรษฐกิจพอเพียง แห่งที่ 1 บ้านวังกระแส หมู่ที่ 3 ตำบลบ้านผึ้ง อำเภอเมืองนครพนม จังหวัดนครพนม								500,000	
1741. ธนาคารน้ำใต้ดิน (แบบเปิด) เพิ่มปริมาณน้ำต้นทุนและเก็บกักน้ำไว้ใช้ช่วงฤดูแล้งในการแก้ปัญหาภัยแล้งและน้ำท่วมอย่างยั่งยืนเพื่อส่งเสริมอาชีพตามแนวปรัชญาเศรษฐกิจพอเพียง แห่งที่ 1 บ้านวังกระแส หมู่ที่ 4 ตำบลบ้านผึ้ง อำเภอเมืองนครพนม จังหวัดนครพนม								500,000	
1742. ธนาคารน้ำใต้ดิน (แบบเปิด) เพิ่มปริมาณน้ำต้นทุนและเก็บกักน้ำไว้ใช้ช่วงฤดูแล้งในการแก้ปัญหาภัยแล้งและน้ำท่วมอย่างยั่งยืนเพื่อส่งเสริมอาชีพตามแนวปรัชญาเศรษฐกิจพอเพียง แห่งที่ 2 บ้านวังกระแส หมู่ที่ 4 ตำบลบ้านผึ้ง อำเภอเมืองนครพนม จังหวัดนครพนม								500,000	
1743. ธนาคารน้ำใต้ดิน (แบบเปิด) เพิ่มปริมาณน้ำต้นทุนและเก็บกักน้ำไว้ใช้ช่วงฤดูแล้งในการแก้ปัญหาภัยแล้งและน้ำท่วมอย่างยั่งยืนเพื่อส่งเสริมอาชีพตามแนวปรัชญาเศรษฐกิจพอเพียง แห่งที่ 2 บ้านเทพพนม หมู่ที่ 8 ตำบลบ้านผึ้ง อำเภอเมืองนครพนม จังหวัดนครพนม								500,000	
1744. ธนาคารน้ำใต้ดิน (แบบเปิด) เพิ่มปริมาณน้ำต้นทุนและเก็บกักน้ำไว้ใช้ช่วงฤดูแล้งในการแก้ปัญหาภัยแล้งและน้ำท่วมอย่างยั่งยืนเพื่อส่งเสริมอาชีพตามแนวปรัชญาเศรษฐกิจพอเพียง แห่งที่ 1 บ้านผึ้ง หมู่ที่ 13 ตำบลบ้านผึ้ง อำเภอเมืองนครพนม จังหวัดนครพนม								500,000	

แผนงาน/โครงการ	ยุทธศาสตร์ชาติ /แผนแม่บทฯ	แหล่งงปม.	หน่วยดำเนินการ	พ.ศ.2566	พ.ศ. 2567	พ.ศ. 2568	พ.ศ. 2569	พ.ศ. 2570	พ.ศ. 2566 - 2570
1745. ธนาคารน้ำใต้ดิน (แบบเปิด) เพิ่มปริมาณน้ำต้นทุนและเก็บกักน้ำไว้ใช้ช่วงฤดูแล้งในการแก้ปัญหาภัยแล้งและน้ำท่วมอย่างยั่งยืนเพื่อส่งเสริมอาชีพตามแนวปรัชญาเศรษฐกิจพอเพียง แห่งที่ 2 บ้านผึ้ง หมู่ที่ 13 ตำบลบ้านผึ้ง อำเภอเมืองนครพนม จังหวัดนครพนม								500,000	
1746. ธนาคารน้ำใต้ดิน (แบบเปิด) เพิ่มปริมาณน้ำต้นทุนและเก็บกักน้ำไว้ใช้ช่วงฤดูแล้งในการแก้ปัญหาภัยแล้งและน้ำท่วมอย่างยั่งยืนเพื่อส่งเสริมอาชีพตามแนวปรัชญาเศรษฐกิจพอเพียง แห่งที่ 3 บ้านผึ้ง หมู่ที่ 13 ตำบลบ้านผึ้ง อำเภอเมืองนครพนม จังหวัดนครพนม								500,000	
1747. ธนาคารน้ำใต้ดิน (แบบเปิด) เพิ่มปริมาณน้ำต้นทุนและเก็บกักน้ำไว้ใช้ช่วงฤดูแล้งในการแก้ปัญหาภัยแล้งและน้ำท่วมอย่างยั่งยืนเพื่อส่งเสริมอาชีพตามแนวปรัชญาเศรษฐกิจพอเพียง แห่งที่ 3 บ้านผึ้ง หมู่ที่ 15 ตำบลบ้านผึ้ง อำเภอเมืองนครพนม จังหวัดนครพนม		-						500,000	
1748. ธนาคารน้ำใต้ดิน (แบบเปิด) เพิ่มปริมาณน้ำต้นทุนและเก็บกักน้ำไว้ใช้ช่วงฤดูแล้งในการแก้ปัญหาภัยแล้งและน้ำท่วมอย่างยั่งยืนเพื่อส่งเสริมอาชีพตามแนวปรัชญาเศรษฐกิจพอเพียง แห่งที่ 4 บ้านผึ้ง หมู่ที่ 15 ตำบลบ้านผึ้ง อำเภอเมืองนครพนม จังหวัดนครพนม								500,000	
1749. ธนาคารน้ำใต้ดิน (แบบเปิด) เพิ่มปริมาณน้ำต้นทุนและเก็บกักน้ำไว้ใช้ช่วงฤดูแล้งในการแก้ปัญหาภัยแล้งและน้ำท่วมอย่างยั่งยืนเพื่อส่งเสริมอาชีพตามแนวปรัชญาเศรษฐกิจพอเพียง แห่งที่ 2 บ้านวังกระแส หมู่ที่ 16 ตำบลบ้านผึ้ง อำเภอเมืองนครพนม จังหวัดนครพนม								500,000	
1750. ธนาคารน้ำใต้ดิน (แบบเปิด) เพิ่มปริมาณน้ำต้นทุนและเก็บกักน้ำไว้ใช้ช่วงฤดูแล้งในการแก้ปัญหาภัยแล้งและน้ำท่วมอย่างยั่งยืนเพื่อส่งเสริมอาชีพตามแนวปรัชญาเศรษฐกิจพอเพียง แห่งที่ 1 บ้านสำราญเหนือ หมู่ที่ 2 ตำบลอาจสามารถ อำเภอเมืองนครพนม จังหวัดนครพนม								500,000	
1751. ธนาคารน้ำใต้ดิน (แบบเปิด) เพิ่มปริมาณน้ำต้นทุนและเก็บกักน้ำไว้ใช้ช่วงฤดูแล้งในการแก้ปัญหาภัยแล้งและน้ำท่วมอย่างยั่งยืนเพื่อส่งเสริมอาชีพตามแนวปรัชญาเศรษฐกิจพอเพียง แห่งที่ 2 บ้านสำราญเหนือ หมู่ที่ 2 ตำบลอาจสามารถ อำเภอเมืองนครพนม จังหวัดนครพนม								500,000	
1752. ธนาคารน้ำใต้ดิน (แบบเปิด) เพิ่มปริมาณน้ำต้นทุนและเก็บกักน้ำไว้ใช้ช่วงฤดูแล้งในการแก้ปัญหาภัยแล้งและน้ำท่วมอย่างยั่งยืนเพื่อส่งเสริมอาชีพตามแนวปรัชญาเศรษฐกิจพอเพียง แห่งที่ 4 บ้านนาหัวบ่อ หมู่ที่ 7 ตำบลอาจสามารถ อำเภอเมืองนครพนม จังหวัดนครพนม								500,000	
1753. ธนาคารน้ำใต้ดิน (แบบเปิด) เพิ่มปริมาณน้ำต้นทุนและเก็บกักน้ำไว้ใช้ช่วงฤดูแล้งในการแก้ปัญหาภัยแล้งและน้ำท่วมอย่างยั่งยืนเพื่อส่งเสริมอาชีพตามแนวปรัชญาเศรษฐกิจพอเพียง แห่งที่ 2 บ้านคำเกี้ม หมู่ที่ 8 ตำบลอาจสามารถ อำเภอเมืองนครพนม จังหวัดนครพนม								500,000	
1754. ธนาคารน้ำใต้ดิน (แบบเปิด) เพิ่มปริมาณน้ำต้นทุนและเก็บกักน้ำไว้ใช้ช่วงฤดูแล้งในการแก้ปัญหาภัยแล้งและน้ำท่วมอย่างยั่งยืนเพื่อส่งเสริมอาชีพตามแนวปรัชญาเศรษฐกิจพอเพียง แห่งที่ 1 บ้านนาสมดี หมู่ที่ 9 ตำบลอาจสามารถ อำเภอเมืองนครพนม จังหวัดนครพนม								500,000	
1755. ธนาคารน้ำใต้ดิน (แบบเปิด) เพิ่มปริมาณน้ำต้นทุนและเก็บกักน้ำไว้ใช้ช่วงฤดูแล้งในการแก้ปัญหาภัยแล้งและน้ำท่วมอย่างยั่งยืนเพื่อส่งเสริมอาชีพตามแนวปรัชญาเศรษฐกิจพอเพียง แห่งที่ 2 บ้านไผ่ล้อมเหนือ หมู่ที่ 10 ตำบลอาจสามารถ อำเภอเมืองนครพนม จังหวัดนครพนม								500,000	

แผนงาน/โครงการ	ยุทธศาสตร์ชาติ /แผนแม่บทฯ	แหล่งงปม.	หน่วยดำเนินการ	พ.ศ.2566	พ.ศ. 2567	พ.ศ. 2568	พ.ศ. 2569	พ.ศ. 2570	พ.ศ. 2566 - 2570
1756. ธนาคารน้ำใต้ดิน (แบบเปิด) เพิ่มปริมาณน้ำต้นทุนและเก็บกักน้ำไว้ใช้ช่วงฤดูแล้งในการแก้ปัญหาภัยแล้งและน้ำท่วมอย่างยั่งยืนเพื่อส่งเสริมอาชีพตามแนวปรัชญาเศรษฐกิจพอเพียง แห่งที่ 2 บ้านห้อม หมู่ที่ 11 ตำบลอาจสามารถ อำเภอเมืองนครพนม จังหวัดนครพนม								500,000	
1757. ธนาคารน้ำใต้ดิน (แบบเปิด) เพิ่มปริมาณน้ำต้นทุนและเก็บกักน้ำไว้ใช้ช่วงฤดูแล้งในการแก้ปัญหาภัยแล้งและน้ำท่วมอย่างยั่งยืนเพื่อส่งเสริมอาชีพตามแนวปรัชญาเศรษฐกิจพอเพียง แห่งที่ 3 บ้านห้อม หมู่ที่ 11 ตำบลอาจสามารถ อำเภอเมืองนครพนม จังหวัดนครพนม								500,000	
1758. ธนาคารน้ำใต้ดิน (แบบเปิด) เพิ่มปริมาณน้ำต้นทุนและเก็บกักน้ำไว้ใช้ช่วงฤดูแล้งในการแก้ปัญหาภัยแล้งและน้ำท่วมอย่างยั่งยืนเพื่อส่งเสริมอาชีพตามแนวปรัชญาเศรษฐกิจพอเพียง แห่งที่ 1 บ้านกุดข้าวปุ้น หมู่ที่ 3 ตำบลขามเฒ่า อำเภอเมืองนครพนม จังหวัดนครพนม								500,000	
1759. ธนาคารน้ำใต้ดิน (แบบเปิด) เพิ่มปริมาณน้ำต้นทุนและเก็บกักน้ำไว้ใช้ช่วงฤดูแล้งในการแก้ปัญหาภัยแล้งและน้ำท่วมอย่างยั่งยืนเพื่อส่งเสริมอาชีพตามแนวปรัชญาเศรษฐกิจพอเพียง แห่งที่ 3 บ้านกล้วย หมู่ที่ 7 ตำบลขามเฒ่า อำเภอเมืองนครพนม จังหวัดนครพนม								500,000	
1760. ธนาคารน้ำใต้ดิน (แบบเปิด) เพิ่มปริมาณน้ำต้นทุนและเก็บกักน้ำไว้ใช้ช่วงฤดูแล้งในการแก้ปัญหาภัยแล้งและน้ำท่วมอย่างยั่งยืนเพื่อส่งเสริมอาชีพตามแนวปรัชญาเศรษฐกิจพอเพียง แห่งที่ 4 บ้านกล้วย หมู่ที่ 7 ตำบลขามเฒ่า อำเภอเมืองนครพนม จังหวัดนครพนม								500,000	
1761. ธนาคารน้ำใต้ดิน (แบบเปิด) เพิ่มปริมาณน้ำต้นทุนและเก็บกักน้ำไว้ใช้ช่วงฤดูแล้งในการแก้ปัญหาภัยแล้งและน้ำท่วมอย่างยั่งยืนเพื่อส่งเสริมอาชีพตามแนวปรัชญาเศรษฐกิจพอเพียง แห่งที่ 5 บ้านกล้วย หมู่ที่ 7 ตำบลขามเฒ่า อำเภอเมืองนครพนม จังหวัดนครพนม								500,000	
1762. ธนาคารน้ำใต้ดิน (แบบเปิด) เพิ่มปริมาณน้ำต้นทุนและเก็บกักน้ำไว้ใช้ช่วงฤดูแล้งในการแก้ปัญหาภัยแล้งและน้ำท่วมอย่างยั่งยืนเพื่อส่งเสริมอาชีพตามแนวปรัชญาเศรษฐกิจพอเพียง แห่งที่ 6 บ้านกล้วย หมู่ที่ 7 ตำบลขามเฒ่า อำเภอเมืองนครพนม จังหวัดนครพนม								500,000	
1763. ธนาคารน้ำใต้ดิน (แบบเปิด) เพิ่มปริมาณน้ำต้นทุนและเก็บกักน้ำไว้ใช้ช่วงฤดูแล้งในการแก้ปัญหาภัยแล้งและน้ำท่วมอย่างยั่งยืนเพื่อส่งเสริมอาชีพตามแนวปรัชญาเศรษฐกิจพอเพียง แห่งที่ 1 บ้านนาโดน หมู่ที่ 11 ตำบลขามเฒ่า อำเภอเมืองนครพนม จังหวัดนครพนม								500,000	
1764. ธนาคารน้ำใต้ดิน (แบบเปิด) เพิ่มปริมาณน้ำต้นทุนและเก็บกักน้ำไว้ใช้ช่วงฤดูแล้งในการแก้ปัญหาภัยแล้งและน้ำท่วมอย่างยั่งยืนเพื่อส่งเสริมอาชีพตามแนวปรัชญาเศรษฐกิจพอเพียง แห่งที่ 1 บ้านดงติ้ว หมู่ที่ 5 ตำบลบ้านกลาง อำเภอเมืองนครพนม จังหวัดนครพนม								500,000	
1765. ธนาคารน้ำใต้ดิน (แบบเปิด) เพิ่มปริมาณน้ำต้นทุนและเก็บกักน้ำไว้ใช้ช่วงฤดูแล้งในการแก้ปัญหาภัยแล้งและน้ำท่วมอย่างยั่งยืนเพื่อส่งเสริมอาชีพตามแนวปรัชญาเศรษฐกิจพอเพียง แห่งที่ 1 บ้านดงติ้ว หมู่ที่ 6 ตำบลบ้านกลาง อำเภอเมืองนครพนม จังหวัดนครพนม								500,000	
1766. ธนาคารน้ำใต้ดิน (แบบเปิด) เพิ่มปริมาณน้ำต้นทุนและเก็บกักน้ำไว้ใช้ช่วงฤดูแล้งในการแก้ปัญหาภัยแล้งและน้ำท่วมอย่างยั่งยืนเพื่อส่งเสริมอาชีพตามแนวปรัชญาเศรษฐกิจพอเพียง แห่งที่ 2 บ้านดงยอ หมู่ที่ 8 ตำบลบ้านกลาง อำเภอเมืองนครพนม จังหวัดนครพนม								500,000	

แผนงาน/โครงการ	ยุทธศาสตร์ชาติ /แผนแม่บทฯ	แหล่งงปม.	หน่วยดำเนินการ	พ.ศ.2566	พ.ศ. 2567	พ.ศ. 2568	พ.ศ. 2569	พ.ศ. 2570	พ.ศ. 2566 - 2570
1767. ธนาคารน้ำใต้ดิน (แบบเปิด) เพิ่มปริมาณน้ำต้นทุนและเก็บกักน้ำไว้ใช้ช่วงฤดูแล้งในการแก้ปัญหาภัยแล้งและน้ำท่วมอย่างยั่งยืนเพื่อส่งเสริมอาชีพตามแนวปรัชญาเศรษฐกิจพอเพียง แห่งที่ 1 บ้านนาหลวง หมู่ที่ 12 ตำบลท่า ค้อ อำเภอเมืองนครพนม จังหวัดนครพนม								500,000	
1768. โครงการธนาคารน้ำใต้ดิน (แบบเปิด) เพิ่มปริมาณน้ำต้นทุนและเก็บกักน้ำไว้ใช้ช่วงฤดูแล้งในการแก้ปัญหาภัยแล้งและน้ำท่วมอย่างยั่งยืนเพื่อส่งเสริมอาชีพตามแนวปรัชญาเศรษฐกิจพอเพียง แห่งที่ 1 บ้านโพนสวรรค์ หมู่ที่ 2 ตำบลคำเตย อำเภอเมืองนครพนม จังหวัดนครพนม								500,000	
1769. ธนาคารน้ำใต้ดิน (แบบเปิด) เพิ่มปริมาณน้ำต้นทุนและเก็บกักน้ำไว้ใช้ช่วงฤดูแล้งในการแก้ปัญหาภัยแล้งและน้ำท่วมอย่างยั่งยืนเพื่อส่งเสริมอาชีพตามแนวปรัชญาเศรษฐกิจพอเพียง แห่งที่ 1 บ้านคำเตย หมู่ที่ 6 ตำบลคำเตย อำเภอเมืองนครพนม จังหวัดนครพนม								500,000	
1770. ธนาคารน้ำใต้ดิน (แบบเปิด) เพิ่มปริมาณน้ำต้นทุนและเก็บกักน้ำไว้ใช้ช่วงฤดูแล้งในการแก้ปัญหาภัยแล้งและน้ำท่วมอย่างยั่งยืนเพื่อส่งเสริมอาชีพตามแนวปรัชญาเศรษฐกิจพอเพียง แห่งที่ 2 บ้านโพนป่าหว้าน หมู่ที่ 7 ตำบลคำเตย อำเภอเมืองนครพนม จังหวัดนครพนม								500,000	
1771. ธนาคารน้ำใต้ดิน (แบบเปิด) เพิ่มปริมาณน้ำต้นทุนและเก็บกักน้ำไว้ใช้ช่วงฤดูแล้งในการแก้ปัญหาภัยแล้งและน้ำท่วมอย่างยั่งยืนเพื่อส่งเสริมอาชีพตามแนวปรัชญาเศรษฐกิจพอเพียง แห่งที่ 2 บ้านดอนแดง หมู่ที่ 13 ตำบลคำเตย อำเภอเมืองนครพนม จังหวัดนครพนม								500,000	
1772. ธนาคารน้ำใต้ดิน (แบบเปิด) เพิ่มปริมาณน้ำต้นทุนและเก็บกักน้ำไว้ใช้ช่วงฤดูแล้งในการแก้ปัญหาภัยแล้งและน้ำท่วมอย่างยั่งยืนเพื่อส่งเสริมอาชีพตามแนวปรัชญาเศรษฐกิจพอเพียง แห่งที่ 1 บ้านคำเตย หมู่ที่ 16 ตำบลคำเตย อำเภอเมืองนครพนม จังหวัดนครพนม								500,000	
1773. ธนาคารน้ำใต้ดิน (แบบเปิด) เพิ่มปริมาณน้ำต้นทุนและเก็บกักน้ำไว้ใช้ช่วงฤดูแล้งในการแก้ปัญหาภัยแล้งและน้ำท่วมอย่างยั่งยืนเพื่อส่งเสริมอาชีพตามแนวปรัชญาเศรษฐกิจพอเพียง แห่งที่ 2 บ้านคำพอก หมู่ที่ 9 ตำบลหนองญาติ อำเภอเมืองนครพนม จังหวัดนครพนม								500,000	
1774. ธนาคารน้ำใต้ดิน (แบบเปิด) เพิ่มปริมาณน้ำต้นทุนและเก็บกักน้ำไว้ใช้ช่วงฤดูแล้งในการแก้ปัญหาภัยแล้งและน้ำท่วมอย่างยั่งยืนเพื่อส่งเสริมอาชีพตามแนวปรัชญาเศรษฐกิจพอเพียง แห่งที่ 1 บ้านหนองบัว หมู่ที่ 10 ตำบลหนองญาติ อำเภอเมืองนครพนม จังหวัดนครพนม								500,000	
1775. ธนาคารน้ำใต้ดิน (แบบเปิด) เพิ่มปริมาณน้ำต้นทุนและเก็บกักน้ำไว้ใช้ช่วงฤดูแล้งในการแก้ปัญหาภัยแล้งและน้ำท่วมอย่างยั่งยืนเพื่อส่งเสริมอาชีพตามแนวปรัชญาเศรษฐกิจพอเพียง แห่งที่ 1 บ้านเหล่าภูมี หมู่ที่ 13 ตำบลหนองญาติ อำเภอเมืองนครพนม จังหวัดนครพนม								500,000	
1776. ธนาคารน้ำใต้ดิน (แบบเปิด) เพิ่มปริมาณน้ำต้นทุนและเก็บกักน้ำไว้ใช้ช่วงฤดูแล้งในการแก้ปัญหาภัยแล้งและน้ำท่วมอย่างยั่งยืนเพื่อส่งเสริมอาชีพตามแนวปรัชญาเศรษฐกิจพอเพียง แห่งที่ 1 บ้านวังตามัว หมู่ที่ 2 ตำบลวังตามัว อำเภอเมืองนครพนม จังหวัดนครพนม								500,000	
1777. ธนาคารน้ำใต้ดิน (แบบเปิด) เพิ่มปริมาณน้ำต้นทุนและเก็บกักน้ำไว้ใช้ช่วงฤดูแล้งในการแก้ปัญหาภัยแล้งและน้ำท่วมอย่างยั่งยืนเพื่อส่งเสริมอาชีพตามแนวปรัชญาเศรษฐกิจพอเพียง แห่งที่ 2 บ้านวังตามัว หมู่ที่ 2 ตำบลวังตามัว อำเภอเมืองนครพนม จังหวัดนครพนม								500,000	

แผนงาน/โครงการ	ยุทธศาสตร์ชาติ /แผนแม่บทฯ	แหล่งงปม.	หน่วยดำเนินการ	พ.ศ.2566	พ.ศ. 2567	พ.ศ. 2568	พ.ศ. 2569	พ.ศ. 2570	พ.ศ. 2566 - 2570
1778. ธนาคารน้ำใต้ดิน (แบบเปิด) เพิ่มปริมาณน้ำต้นทุนและเก็บกักน้ำไว้ใช้ช่วงฤดูแล้งในการแก้ปัญหาภัยแล้งและน้ำท่วมอย่างยั่งยืนเพื่อส่งเสริมอาชีพตามแนวปรัชญาเศรษฐกิจพอเพียง แห่งที่ 1 บ้านวังตามัว หมู่ที่ 9 ตำบลวังตามัว อำเภอเมืองนครพนม จังหวัดนครพนม								500,000	
1779. ธนาคารน้ำใต้ดิน (แบบเปิด) เพิ่มปริมาณน้ำต้นทุนและเก็บกักน้ำไว้ใช้ช่วงฤดูแล้งในการแก้ปัญหาภัยแล้งและน้ำท่วมอย่างยั่งยืนเพื่อส่งเสริมอาชีพตามแนวปรัชญาเศรษฐกิจพอเพียง แห่งที่ 2 บ้านวังตามัว หมู่ที่ 9 ตำบลวังตามัว อำเภอเมืองนครพนม จังหวัดนครพนม								500,000	
1780. ธนาคารน้ำใต้ดิน (แบบเปิด) เพิ่มปริมาณน้ำต้นทุนและเก็บกักน้ำไว้ใช้ช่วงฤดูแล้งในการแก้ปัญหาภัยแล้งและน้ำท่วมอย่างยั่งยืนเพื่อส่งเสริมอาชีพตามแนวปรัชญาเศรษฐกิจพอเพียง แห่งที่ 3 บ้านวังตามัว หมู่ที่ 9 ตำบลวังตามัว อำเภอเมืองนครพนม จังหวัดนครพนม								500,000	
1781. ธนาคารน้ำใต้ดิน (แบบเปิด) เพิ่มปริมาณน้ำต้นทุนและเก็บกักน้ำไว้ใช้ช่วงฤดูแล้งในการแก้ปัญหาภัยแล้งและน้ำท่วมอย่างยั่งยืนเพื่อส่งเสริมอาชีพตามแนวปรัชญาเศรษฐกิจพอเพียง แห่งที่ 1 บ้านหนองบัว หมู่ที่ 1 ตำบลโพธิ์ตาก อำเภอเมืองนครพนม จังหวัดนครพนม								500,000	
1782. ธนาคารน้ำใต้ดิน (แบบเปิด) เพิ่มปริมาณน้ำต้นทุนและเก็บกักน้ำไว้ใช้ช่วงฤดูแล้งในการแก้ปัญหาภัยแล้งและน้ำท่วมอย่างยั่งยืนเพื่อส่งเสริมอาชีพตามแนวปรัชญาเศรษฐกิจพอเพียง แห่งที่ 3 บ้านหนองบัว หมู่ที่ 1 ตำบลโพธิ์ตาก อำเภอเมืองนครพนม จังหวัดนครพนม								500,000	
1783. โครงการธนาคารน้ำใต้ดิน (แบบเปิด) เพิ่มปริมาณน้ำต้นทุนและเก็บกักน้ำไว้ใช้ช่วงฤดูแล้งในการแก้ปัญหาภัยแล้งและน้ำท่วมอย่างยั่งยืนเพื่อส่งเสริมอาชีพตามแนวปรัชญาเศรษฐกิจพอเพียง แห่งที่ 4 บ้านหนองบัว หมู่ที่ 1 ตำบลโพธิ์ตาก อำเภอเมืองนครพนม จังหวัดนครพนม								500,000	
1784. ธนาคารน้ำใต้ดิน (แบบเปิด) เพิ่มปริมาณน้ำต้นทุนและเก็บกักน้ำไว้ใช้ช่วงฤดูแล้งในการแก้ปัญหาภัยแล้งและน้ำท่วมอย่างยั่งยืนเพื่อส่งเสริมอาชีพตามแนวปรัชญาเศรษฐกิจพอเพียง แห่งที่ 2 บ้านโพธิ์ตาก หมู่ที่ 2 ตำบลโพธิ์ตาก อำเภอเมืองนครพนม จังหวัดนครพนม								500,000	
1785. ธนาคารน้ำใต้ดิน (แบบเปิด) เพิ่มปริมาณน้ำต้นทุนและเก็บกักน้ำไว้ใช้ช่วงฤดูแล้งในการแก้ปัญหาภัยแล้งและน้ำท่วมอย่างยั่งยืนเพื่อส่งเสริมอาชีพตามแนวปรัชญาเศรษฐกิจพอเพียง แห่งที่ 1 บ้านโคกก่อง หมู่ที่ 4 ตำบลโพธิ์ตาก อำเภอเมืองนครพนม จังหวัดนครพนม								500,000	
1786. ธนาคารน้ำใต้ดิน (แบบเปิด) เพิ่มปริมาณน้ำต้นทุนและเก็บกักน้ำไว้ใช้ช่วงฤดูแล้งในการแก้ปัญหาภัยแล้งและน้ำท่วมอย่างยั่งยืนเพื่อส่งเสริมอาชีพตามแนวปรัชญาเศรษฐกิจพอเพียง แห่งที่ 2 บ้านโคกก่อง หมู่ที่ 4 ตำบลโพธิ์ตาก อำเภอเมืองนครพนม จังหวัดนครพนม								500,000	
1787. ธนาคารน้ำใต้ดิน (แบบเปิด) เพิ่มปริมาณน้ำต้นทุนและเก็บกักน้ำไว้ใช้ช่วงฤดูแล้งในการแก้ปัญหาภัยแล้งและน้ำท่วมอย่างยั่งยืนเพื่อส่งเสริมอาชีพตามแนวปรัชญาเศรษฐกิจพอเพียง แห่งที่ 3 บ้านโคกก่อง หมู่ที่ 4 ตำบลโพธิ์ตาก อำเภอเมืองนครพนม จังหวัดนครพนม								500,000	
1788. ธนาคารน้ำใต้ดิน (แบบเปิด) เพิ่มปริมาณน้ำต้นทุนและเก็บกักน้ำไว้ใช้ช่วงฤดูแล้งในการแก้ปัญหาภัยแล้งและน้ำท่วมอย่างยั่งยืนเพื่อส่งเสริมอาชีพตามแนวปรัชญาเศรษฐกิจพอเพียง แห่งที่ 3 บ้านหนองค้า หมู่ที่ 5 ตำบลโพธิ์ตาก อำเภอเมืองนครพนม จังหวัดนครพนม								500,000	

แผนงาน/โครงการ	ยุทธศาสตร์ชาติ /แผนแม่บทฯ	แหล่งงปม.	หน่วยดำเนินการ	พ.ศ.2566	พ.ศ. 2567	พ.ศ. 2568	พ.ศ. 2569	พ.ศ. 2570	พ.ศ. 2566 - 2570
1789. ธนาคารน้ำใต้ดิน (แบบเปิด) เพิ่มปริมาณน้ำต้นทุนและเก็บกักน้ำไว้ใช้ช่วงฤดูแล้งในการแก้ปัญหาภัยแล้งและน้ำท่วมอย่างยั่งยืนเพื่อส่งเสริมอาชีพตามแนวปรัชญาเศรษฐกิจพอเพียง แห่งที่ 4 บ้านหนองค้า หมู่ที่ 5 ตำบลโพธิ์ตาก อำเภอเมืองนครพนม จังหวัดนครพนม								500,000	
1790. ธนาคารน้ำใต้ดิน (แบบเปิด) เพิ่มปริมาณน้ำต้นทุนและเก็บกักน้ำไว้ใช้ช่วงฤดูแล้งในการแก้ปัญหาภัยแล้งและน้ำท่วมอย่างยั่งยืนเพื่อส่งเสริมอาชีพตามแนวปรัชญาเศรษฐกิจพอเพียง แห่งที่ 2 บ้านสุขเกษม หมู่ที่ 7 ตำบลโพธิ์ตาก อำเภอเมืองนครพนม จังหวัดนครพนม								500,000	
1791. ธนาคารน้ำใต้ดิน (แบบเปิด) เพิ่มปริมาณน้ำต้นทุนและเก็บกักน้ำไว้ใช้ช่วงฤดูแล้งในการแก้ปัญหาภัยแล้งและน้ำท่วมอย่างยั่งยืนเพื่อส่งเสริมอาชีพตามแนวปรัชญาเศรษฐกิจพอเพียง แห่งที่ 2 บ้านสุขเกษม หมู่ที่ 8 ตำบลโพธิ์ตาก อำเภอเมืองนครพนม จังหวัดนครพนม								500,000	
1792. ธนาคารน้ำใต้ดิน (แบบเปิด) เพิ่มปริมาณน้ำต้นทุนและเก็บกักน้ำไว้ใช้ช่วงฤดูแล้งในการแก้ปัญหาภัยแล้งและน้ำท่วมอย่างยั่งยืนเพื่อส่งเสริมอาชีพตามแนวปรัชญาเศรษฐกิจพอเพียง แห่งที่ 1 บ้านโพธิ์ตาก หมู่ที่ 9 ตำบลโพธิ์ตาก อำเภอเมืองนครพนม จังหวัดนครพนม								500,000	
1793. ธนาคารน้ำใต้ดิน (แบบเปิด) เพิ่มปริมาณน้ำต้นทุนและเก็บกักน้ำไว้ใช้ช่วงฤดูแล้งในการแก้ปัญหาภัยแล้งและน้ำท่วมอย่างยั่งยืนเพื่อส่งเสริมอาชีพตามแนวปรัชญาเศรษฐกิจพอเพียง แห่งที่ 1 บ้านโคกก่อง หมู่ที่ 10 ตำบลโพธิ์ตาก อำเภอเมืองนครพนม จังหวัดนครพนม								500,000	
1794. ธนาคารน้ำใต้ดิน (แบบเปิด) เพิ่มปริมาณน้ำต้นทุนและเก็บกักน้ำไว้ใช้ช่วงฤดูแล้งในการแก้ปัญหาภัยแล้งและน้ำท่วมอย่างยั่งยืนเพื่อส่งเสริมอาชีพตามแนวปรัชญาเศรษฐกิจพอเพียง แห่งที่ 2 บ้านโคกก่อง หมู่ที่ 10 ตำบลโพธิ์ตาก อำเภอเมืองนครพนม จังหวัดนครพนม								500,000	
1795. ธนาคารน้ำใต้ดิน (แบบเปิด) เพิ่มปริมาณน้ำต้นทุนและเก็บกักน้ำไว้ใช้ช่วงฤดูแล้งในการแก้ปัญหาภัยแล้งและน้ำท่วมอย่างยั่งยืนเพื่อส่งเสริมอาชีพตามแนวปรัชญาเศรษฐกิจพอเพียง แห่งที่ 3 บ้านโคกก่อง หมู่ที่ 10 ตำบลโพธิ์ตาก อำเภอเมืองนครพนม จังหวัดนครพนม								500,000	
1796. ธนาคารน้ำใต้ดิน (แบบเปิด) เพิ่มปริมาณน้ำต้นทุนและเก็บกักน้ำไว้ใช้ช่วงฤดูแล้งในการแก้ปัญหาภัยแล้งและน้ำท่วมอย่างยั่งยืนเพื่อส่งเสริมอาชีพตามแนวปรัชญาเศรษฐกิจพอเพียง แห่งที่ 1 บ้านปากอูน หมู่ที่ 6 ตำบลศรีสงคราม อำเภอศรีสงคราม จังหวัดนครพนม								500,000	
1797. ธนาคารน้ำใต้ดิน (แบบเปิด) เพิ่มปริมาณน้ำต้นทุนและเก็บกักน้ำไว้ใช้ช่วงฤดูแล้งในการแก้ปัญหาภัยแล้งและน้ำท่วมอย่างยั่งยืนเพื่อส่งเสริมอาชีพตามแนวปรัชญาเศรษฐกิจพอเพียง แห่งที่ 1 บ้านนาโอ หมู่ที่ 4 ตำบลนาเดื่อ อำเภอศรีสงคราม จังหวัดนครพนม								500,000	
1798. ธนาคารน้ำใต้ดิน (แบบเปิด) เพิ่มปริมาณน้ำต้นทุนและเก็บกักน้ำไว้ใช้ช่วงฤดูแล้งในการแก้ปัญหาภัยแล้งและน้ำท่วมอย่างยั่งยืนเพื่อส่งเสริมอาชีพตามแนวปรัชญาเศรษฐกิจพอเพียง แห่งที่ 1 บ้านนาคอย หมู่ที่ 6 ตำบลนาเดื่อ อำเภอศรีสงคราม จังหวัดนครพนม								500,000	
1799. ธนาคารน้ำใต้ดิน (แบบเปิด) เพิ่มปริมาณน้ำต้นทุนและเก็บกักน้ำไว้ใช้ช่วงฤดูแล้งในการแก้ปัญหาภัยแล้งและน้ำท่วมอย่างยั่งยืนเพื่อส่งเสริมอาชีพตามแนวปรัชญาเศรษฐกิจพอเพียง แห่งที่ 1 บ้านนาจาน หมู่ที่ 8 ตำบลบ้านเอื้อง อำเภอศรีสงคราม จังหวัดนครพนม								500,000	

แผนงาน/โครงการ	ยุทธศาสตร์ชาติ /แผนแม่บทฯ	แหล่งงปม.	หน่วยดำเนินการ	พ.ศ.2566	พ.ศ. 2567	พ.ศ. 2568	พ.ศ. 2569	พ.ศ. 2570	พ.ศ. 2566 - 2570
1800. ธนาคารน้ำใต้ดิน (แบบเปิด) เพิ่มปริมาณน้ำต้นทุนและเก็บกักน้ำไว้ใช้ช่วงฤดูแล้งในการแก้ปัญหาภัยแล้งและน้ำท่วมอย่างยั่งยืนเพื่อส่งเสริมอาชีพตามแนวปรัชญาเศรษฐกิจพอเพียง แห่งที่ 1 บ้านศรีเวินชัย หมู่ที่ 6 ตำบลสามผง อำเภอศรีสงคราม จังหวัดนครพนม								500,000	
1801. ธนาคารน้ำใต้ดิน (แบบเปิด) เพิ่มปริมาณน้ำต้นทุนและเก็บกักน้ำไว้ใช้ช่วงฤดูแล้งในการแก้ปัญหาภัยแล้งและน้ำท่วมอย่างยั่งยืนเพื่อส่งเสริมอาชีพตามแนวปรัชญาเศรษฐกิจพอเพียง แห่งที่ 2 บ้านศรีเวินชัย หมู่ที่ 6 ตำบลสามผง อำเภอศรีสงคราม จังหวัดนครพนม								500,000	
1802. ธนาคารน้ำใต้ดิน (แบบเปิด) เพิ่มปริมาณน้ำต้นทุนและเก็บกักน้ำไว้ใช้ช่วงฤดูแล้งในการแก้ปัญหาภัยแล้งและน้ำท่วมอย่างยั่งยืนเพื่อส่งเสริมอาชีพตามแนวปรัชญาเศรษฐกิจพอเพียง แห่งที่ 1 บ้านไทยเจริญ หมู่ที่ 8 ตำบลสามผง อำเภอศรีสงคราม จังหวัดนครพนม								500,000	
1803. ธนาคารน้ำใต้ดิน (แบบเปิด) เพิ่มปริมาณน้ำต้นทุนและเก็บกักน้ำไว้ใช้ช่วงฤดูแล้งในการแก้ปัญหาภัยแล้งและน้ำท่วมอย่างยั่งยืนเพื่อส่งเสริมอาชีพตามแนวปรัชญาเศรษฐกิจพอเพียง แห่งที่ 1 บ้านดงน้อย หมู่ที่ 12 ตำบลสามผง อำเภอศรีสงคราม จังหวัดนครพนม								500,000	
1804. ธนาคารน้ำใต้ดิน (แบบเปิด) เพิ่มปริมาณน้ำต้นทุนและเก็บกักน้ำไว้ใช้ช่วงฤดูแล้งในการแก้ปัญหาภัยแล้งและน้ำท่วมอย่างยั่งยืนเพื่อส่งเสริมอาชีพตามแนวปรัชญาเศรษฐกิจพอเพียง แห่งที่ 2 บ้านดอนสมอ หมู่ที่ 1 ตำบลท่าบ่อสงคราม อำเภอศรีสงคราม จังหวัดนครพนม								500,000	
1805. ธนาคารน้ำใต้ดิน (แบบเปิด) เพิ่มปริมาณน้ำต้นทุนและเก็บกักน้ำไว้ใช้ช่วงฤดูแล้งในการแก้ปัญหาภัยแล้งและน้ำท่วมอย่างยั่งยืนเพื่อส่งเสริมอาชีพตามแนวปรัชญาเศรษฐกิจพอเพียง แห่งที่ 1 บ้านขามเปี้ยน้อย หมู่ที่ 4 ตำบลบ้านข่า อำเภอศรีสงคราม จังหวัดนครพนม								500,000	
1806. ธนาคารน้ำใต้ดิน (แบบเปิด) เพิ่มปริมาณน้ำต้นทุนและเก็บกักน้ำไว้ใช้ช่วงฤดูแล้งในการแก้ปัญหาภัยแล้งและน้ำท่วมอย่างยั่งยืนเพื่อส่งเสริมอาชีพตามแนวปรัชญาเศรษฐกิจพอเพียง แห่งที่ 1 บ้านดงหนองบัว หมู่ที่ 6 ตำบลบ้านข่า อำเภอศรีสงคราม จังหวัดนครพนม								500,000	
1807. ธนาคารน้ำใต้ดิน (แบบเปิด) เพิ่มปริมาณน้ำต้นทุนและเก็บกักน้ำไว้ใช้ช่วงฤดูแล้งในการแก้ปัญหาภัยแล้งและน้ำท่วมอย่างยั่งยืนเพื่อส่งเสริมอาชีพตามแนวปรัชญาเศรษฐกิจพอเพียง แห่งที่ 2 บ้านดงหนองบัว หมู่ที่ 6 ตำบลบ้านข่า อำเภอศรีสงคราม จังหวัดนครพนม								500,000	
1808. ธนาคารน้ำใต้ดิน (แบบเปิด) เพิ่มปริมาณน้ำต้นทุนและเก็บกักน้ำไว้ใช้ช่วงฤดูแล้งในการแก้ปัญหาภัยแล้งและน้ำท่วมอย่างยั่งยืนเพื่อส่งเสริมอาชีพตามแนวปรัชญาเศรษฐกิจพอเพียง แห่งที่ 2 บ้านข่า หมู่ที่ 9 ตำบลบ้านข่า อำเภอศรีสงคราม จังหวัดนครพนม								500,000	
1809. ธนาคารน้ำใต้ดิน (แบบเปิด) เพิ่มปริมาณน้ำต้นทุนและเก็บกักน้ำไว้ใช้ช่วงฤดูแล้งในการแก้ปัญหาภัยแล้งและน้ำท่วมอย่างยั่งยืนเพื่อส่งเสริมอาชีพตามแนวปรัชญาเศรษฐกิจพอเพียง แห่งที่ 1 บ้านขามเปี้ยน้อย หมู่ที่ 13 ตำบลบ้านข่า อำเภอศรีสงคราม จังหวัดนครพนม								500,000	
1810. ธนาคารน้ำใต้ดิน (แบบเปิด) เพิ่มปริมาณน้ำต้นทุนและเก็บกักน้ำไว้ใช้ช่วงฤดูแล้งในการแก้ปัญหาภัยแล้งและน้ำท่วมอย่างยั่งยืนเพื่อส่งเสริมอาชีพตามแนวปรัชญาเศรษฐกิจพอเพียง แห่งที่ 2 บ้านโพนงาม หมู่ที่ 1 ตำบลนาคำ อำเภอศรีสงคราม จังหวัดนครพนม								500,000	

แผนงาน/โครงการ	ยุทธศาสตร์ชาติ /แผนแม่บทฯ	แหล่งงปม.	หน่วยดำเนินการ	พ.ศ.2566	พ.ศ. 2567	พ.ศ. 2568	พ.ศ. 2569	พ.ศ. 2570	พ.ศ. 2566 - 2570
1811. ธนาคารน้ำใต้ดิน (แบบเปิด) เพิ่มปริมาณน้ำต้นทุนและเก็บกักน้ำไว้ใช้ช่วงฤดูแล้งในการแก้ปัญหาภัยแล้งและน้ำท่วมอย่างยั่งยืนเพื่อส่งเสริมอาชีพตามแนวปรัชญาเศรษฐกิจพอเพียง แห่งที่ 1 บ้านโพนก่อ หมู่ที่ 6 ตำบลนาคำ อำเภอศรีสงคราม จังหวัดนครพนม								500,000	
1812. ธนาคารน้ำใต้ดิน (แบบเปิด) เพิ่มปริมาณน้ำต้นทุนและเก็บกักน้ำไว้ใช้ช่วงฤดูแล้งในการแก้ปัญหาภัยแล้งและน้ำท่วมอย่างยั่งยืนเพื่อส่งเสริมอาชีพตามแนวปรัชญาเศรษฐกิจพอเพียง แห่งที่ 1 บ้านท่า หมู่ที่ 8 ตำบลโพนสว่าง อำเภอศรีสงคราม จังหวัดนครพนม								500,000	
1813. ธนาคารน้ำใต้ดิน (แบบเปิด) เพิ่มปริมาณน้ำต้นทุนและเก็บกักน้ำไว้ใช้ช่วงฤดูแล้งในการแก้ปัญหาภัยแล้งและน้ำท่วมอย่างยั่งยืนเพื่อส่งเสริมอาชีพตามแนวปรัชญาเศรษฐกิจพอเพียง แห่งที่ 2 บ้านหาดแพง หมู่ที่ 5 ตำบลหาดแพง อำเภอศรีสงคราม จังหวัดนครพนม								500,000	
1814. ธนาคารน้ำใต้ดิน (แบบเปิด) เพิ่มปริมาณน้ำต้นทุนและเก็บกักน้ำไว้ใช้ช่วงฤดูแล้งในการแก้ปัญหาภัยแล้งและน้ำท่วมอย่างยั่งยืนเพื่อส่งเสริมอาชีพตามแนวปรัชญาเศรษฐกิจพอเพียง แห่งที่ 1 บ้านปลาปากน้อย หมู่ที่ 3 ตำบลปลาปาก อำเภอปลาปาก จังหวัดนครพนม								500,000	
1815. ธนาคารน้ำใต้ดิน (แบบเปิด) เพิ่มปริมาณน้ำต้นทุนและเก็บกักน้ำไว้ใช้ช่วงฤดูแล้งในการแก้ปัญหาภัยแล้งและน้ำท่วมอย่างยั่งยืนเพื่อส่งเสริมอาชีพตามแนวปรัชญาเศรษฐกิจพอเพียง แห่งที่ 1 บ้านกอก หมู่ที่ 5 ตำบลปลาปาก อำเภอปลาปาก จังหวัดนครพนม								500,000	
1816. ธนาคารน้ำใต้ดิน (แบบเปิด) เพิ่มปริมาณน้ำต้นทุนและเก็บกักน้ำไว้ใช้ช่วงฤดูแล้งในการแก้ปัญหาภัยแล้งและน้ำท่วมอย่างยั่งยืนเพื่อส่งเสริมอาชีพตามแนวปรัชญาเศรษฐกิจพอเพียง แห่งที่ 2 บ้านวังสิม หมู่ที่ 6 ตำบลปลาปาก อำเภอปลาปาก จังหวัดนครพนม								500,000	
1817. ธนาคารน้ำใต้ดิน (แบบเปิด) เพิ่มปริมาณน้ำต้นทุนและเก็บกักน้ำไว้ใช้ช่วงฤดูแล้งในการแก้ปัญหาภัยแล้งและน้ำท่วมอย่างยั่งยืนเพื่อส่งเสริมอาชีพตามแนวปรัชญาเศรษฐกิจพอเพียง แห่งที่ 1 บ้านหนองบัว หมู่ที่ 8 ตำบลปลาปาก อำเภอปลาปาก จังหวัดนครพนม								500,000	
1818. ธนาคารน้ำใต้ดิน (แบบเปิด) เพิ่มปริมาณน้ำต้นทุนและเก็บกักน้ำไว้ใช้ช่วงฤดูแล้งในการแก้ปัญหาภัยแล้งและน้ำท่วมอย่างยั่งยืนเพื่อส่งเสริมอาชีพตามแนวปรัชญาเศรษฐกิจพอเพียง แห่งที่ 2 บ้านวังยาง หมู่ที่ 10 ตำบลปลาปาก อำเภอปลาปาก จังหวัดนครพนม								500,000	
1819. ธนาคารน้ำใต้ดิน (แบบเปิด) เพิ่มปริมาณน้ำต้นทุนและเก็บกักน้ำไว้ใช้ช่วงฤดูแล้งในการแก้ปัญหาภัยแล้งและน้ำท่วมอย่างยั่งยืนเพื่อส่งเสริมอาชีพตามแนวปรัชญาเศรษฐกิจพอเพียง แห่งที่ 1 บ้านโนนคูณ หมู่ที่ 11 ตำบลปลาปาก อำเภอปลาปาก จังหวัดนครพนม								500,000	
1820. ธนาคารน้ำใต้ดิน (แบบเปิด) เพิ่มปริมาณน้ำต้นทุนและเก็บกักน้ำไว้ใช้ช่วงฤดูแล้งในการแก้ปัญหาภัยแล้งและน้ำท่วมอย่างยั่งยืนเพื่อส่งเสริมอาชีพตามแนวปรัชญาเศรษฐกิจพอเพียง แห่งที่ 1 บ้านหนองฮี หมู่ที่ 1 ตำบลหนองฮี อำเภอปลาปาก จังหวัดนครพนม								500,000	
1821. ธนาคารน้ำใต้ดิน (แบบเปิด) เพิ่มปริมาณน้ำต้นทุนและเก็บกักน้ำไว้ใช้ช่วงฤดูแล้งในการแก้ปัญหาภัยแล้งและน้ำท่วมอย่างยั่งยืนเพื่อส่งเสริมอาชีพตามแนวปรัชญาเศรษฐกิจพอเพียง แห่งที่ 2 บ้านหนองฮี หมู่ที่ 2 ตำบลหนองฮี อำเภอปลาปาก จังหวัดนครพนม								500,000	

แผนงาน/โครงการ	ยุทธศาสตร์ชาติ /แผนแม่บทฯ	แหล่งงปม.	หน่วยดำเนินการ	พ.ศ.2566	พ.ศ. 2567	พ.ศ. 2568	พ.ศ. 2569	พ.ศ. 2570	พ.ศ. 2566 - 2570
1822. ธนาคารน้ำใต้ดิน (แบบเปิด) เพิ่มปริมาณน้ำต้นทุนและเก็บกักน้ำไว้ใช้ช่วงฤดูแล้งในการแก้ปัญหาภัยแล้งและน้ำท่วมอย่างยั่งยืนเพื่อส่งเสริมอาชีพตามแนวปรัชญาเศรษฐกิจพอเพียง แห่งที่ 3 บ้านหนองฮี หมู่ที่ 2 ตำบลหนองฮี 1822. อำเภอปลาปาก จังหวัดนครพนม								500,000	
1823. ธนาคารน้ำใต้ดิน (แบบเปิด) เพิ่มปริมาณน้ำต้นทุนและเก็บกักน้ำไว้ใช้ช่วงฤดูแล้งในการแก้ปัญหาภัยแล้งและน้ำท่วมอย่างยั่งยืนเพื่อส่งเสริมอาชีพตามแนวปรัชญาเศรษฐกิจพอเพียง แห่งที่ 4 บ้านหนองฮี หมู่ที่ 2 ตำบลหนองฮี อำเภอปลาปาก จังหวัดนครพนม								500,000	
1824. ธนาคารน้ำใต้ดิน (แบบเปิด) เพิ่มปริมาณน้ำต้นทุนและเก็บกักน้ำไว้ใช้ช่วงฤดูแล้งในการแก้ปัญหาภัยแล้งและน้ำท่วมอย่างยั่งยืนเพื่อส่งเสริมอาชีพตามแนวปรัชญาเศรษฐกิจพอเพียง แห่งที่ 2 บ้านจรุกเตย หมู่ที่ 4 ตำบลหนองฮี อำเภอปลาปาก จังหวัดนครพนม								500,000	
1825. ธนาคารน้ำใต้ดิน (แบบเปิด) เพิ่มปริมาณน้ำต้นทุนและเก็บกักน้ำไว้ใช้ช่วงฤดูแล้งในการแก้ปัญหาภัยแล้งและน้ำท่วมอย่างยั่งยืนเพื่อส่งเสริมอาชีพตามแนวปรัชญาเศรษฐกิจพอเพียง แห่งที่ 2 บ้านกุงโกน หมู่ที่ 6 ตำบลหนองฮี อำเภอปลาปาก จังหวัดนครพนม								500,000	
1826. ธนาคารน้ำใต้ดิน (แบบเปิด) เพิ่มปริมาณน้ำต้นทุนและเก็บกักน้ำไว้ใช้ช่วงฤดูแล้งในการแก้ปัญหาภัยแล้งและน้ำท่วมอย่างยั่งยืนเพื่อส่งเสริมอาชีพตามแนวปรัชญาเศรษฐกิจพอเพียง แห่งที่ 1 บ้านหนองกกคูณ หมู่ที่ 7 ตำบลหนองฮี อำเภอปลาปาก จังหวัดนครพนม								500,000	
1827. ธนาคารน้ำใต้ดิน (แบบเปิด) เพิ่มปริมาณน้ำต้นทุนและเก็บกักน้ำไว้ใช้ช่วงฤดูแล้งในการแก้ปัญหาภัยแล้งและน้ำท่วมอย่างยั่งยืนเพื่อส่งเสริมอาชีพตามแนวปรัชญาเศรษฐกิจพอเพียง แห่งที่ 2 บ้านหนองกกคูณ หมู่ที่ 7 ตำบลหนองฮี อำเภอปลาปาก จังหวัดนครพนม								500,000	
1828. ธนาคารน้ำใต้ดิน (แบบเปิด) เพิ่มปริมาณน้ำต้นทุนและเก็บกักน้ำไว้ใช้ช่วงฤดูแล้งในการแก้ปัญหาภัยแล้งและน้ำท่วมอย่างยั่งยืนเพื่อส่งเสริมอาชีพตามแนวปรัชญาเศรษฐกิจพอเพียง แห่งที่ 1 บ้านนาสะเดา หมู่ที่ 8 ตำบลหนองฮี อำเภอปลาปาก จังหวัดนครพนม								500,000	
1829. ธนาคารน้ำใต้ดิน (แบบเปิด) เพิ่มปริมาณน้ำต้นทุนและเก็บกักน้ำไว้ใช้ช่วงฤดูแล้งในการแก้ปัญหาภัยแล้งและน้ำท่วมอย่างยั่งยืนเพื่อส่งเสริมอาชีพตามแนวปรัชญาเศรษฐกิจพอเพียง แห่งที่ 1 บ้านโพนทัน หมู่ที่ 9 ตำบลหนองฮี อำเภอปลาปาก จังหวัดนครพนม								500,000	
1830. ธนาคารน้ำใต้ดิน (แบบเปิด) เพิ่มปริมาณน้ำต้นทุนและเก็บกักน้ำไว้ใช้ช่วงฤดูแล้งในการแก้ปัญหาภัยแล้งและน้ำท่วมอย่างยั่งยืนเพื่อส่งเสริมอาชีพตามแนวปรัชญาเศรษฐกิจพอเพียง แห่งที่ 1 บ้านหนองฮี หมู่ที่ 12 ตำบลหนองฮี อำเภอปลาปาก จังหวัดนครพนม								500,000	
1831. ธนาคารน้ำใต้ดิน (แบบเปิด) เพิ่มปริมาณน้ำต้นทุนและเก็บกักน้ำไว้ใช้ช่วงฤดูแล้งในการแก้ปัญหาภัยแล้งและน้ำท่วมอย่างยั่งยืนเพื่อส่งเสริมอาชีพตามแนวปรัชญาเศรษฐกิจพอเพียง แห่งที่ 2 บ้านนางาม หมู่ที่ 1 ตำบลกุตาไก้ อำเภอปลาปาก จังหวัดนครพนม								500,000	
1832. ธนาคารน้ำใต้ดิน (แบบเปิด) เพิ่มปริมาณน้ำต้นทุนและเก็บกักน้ำไว้ใช้ช่วงฤดูแล้งในการแก้ปัญหาภัยแล้งและน้ำท่วมอย่างยั่งยืนเพื่อส่งเสริมอาชีพตามแนวปรัชญาเศรษฐกิจพอเพียง แห่งที่ 1 บ้านโพนทา หมู่ที่ 2 ตำบลกุตาไก้ อำเภอปลาปาก จังหวัดนครพนม								500,000	

แผนงาน/โครงการ	ยุทธศาสตร์ชาติ /แผนแม่บทฯ	แหล่งงปม.	หน่วยดำเนินการ	พ.ศ.2566	พ.ศ. 2567	พ.ศ. 2568	พ.ศ. 2569	พ.ศ. 2570	พ.ศ. 2566 - 2570
1833. ธนาคารน้ำใต้ดิน (แบบเปิด) เพิ่มปริมาณน้ำต้นทุนและเก็บกักน้ำไว้ใช้ช่วงฤดูแล้งในการแก้ปัญหาภัยแล้งและน้ำท่วมอย่างยั่งยืนเพื่อส่งเสริมอาชีพตามแนวปรัชญาเศรษฐกิจพอเพียง แห่งที่ 2 บ้านโพนทา หมู่ที่ 2 ตำบลกุตาไก้ อำเภอปลาปาก จังหวัดนครพนม								500,000	
1834. ธนาคารน้ำใต้ดิน (แบบเปิด) เพิ่มปริมาณน้ำต้นทุนและเก็บกักน้ำไว้ใช้ช่วงฤดูแล้งในการแก้ปัญหาภัยแล้งและน้ำท่วมอย่างยั่งยืนเพื่อส่งเสริมอาชีพตามแนวปรัชญาเศรษฐกิจพอเพียง แห่งที่ 1 บ้านดอนดู่ หมู่ที่ 3 ตำบลกุตาไก้ อำเภอปลาปาก จังหวัดนครพนม								500,000	
1835. ธนาคารน้ำใต้ดิน (แบบเปิด) เพิ่มปริมาณน้ำต้นทุนและเก็บกักน้ำไว้ใช้ช่วงฤดูแล้งในการแก้ปัญหาภัยแล้งและน้ำท่วมอย่างยั่งยืนเพื่อส่งเสริมอาชีพตามแนวปรัชญาเศรษฐกิจพอเพียง แห่งที่ 2 บ้านดอนดู่ หมู่ที่ 3 ตำบลกุตาไก้ อำเภอปลาปาก จังหวัดนครพนม								500,000	
1836. ธนาคารน้ำใต้ดิน (แบบเปิด) เพิ่มปริมาณน้ำต้นทุนและเก็บกักน้ำไว้ใช้ช่วงฤดูแล้งในการแก้ปัญหาภัยแล้งและน้ำท่วมอย่างยั่งยืนเพื่อส่งเสริมอาชีพตามแนวปรัชญาเศรษฐกิจพอเพียง แห่งที่ 1 บ้านวังโพธิ์ หมู่ที่ 6 ตำบลกุตาไก้ อำเภอปลาปาก จังหวัดนครพนม								500,000	
1837. ธนาคารน้ำใต้ดิน (แบบเปิด) เพิ่มปริมาณน้ำต้นทุนและเก็บกักน้ำไว้ใช้ช่วงฤดูแล้งในการแก้ปัญหาภัยแล้งและน้ำท่วมอย่างยั่งยืนเพื่อส่งเสริมอาชีพตามแนวปรัชญาเศรษฐกิจพอเพียง แห่งที่ 2 บ้านวังโพธิ์ หมู่ที่ 6 ตำบลกุตาไก้ อำเภอปลาปาก จังหวัดนครพนม								500,000	
1838. ธนาคารน้ำใต้ดิน (แบบเปิด) เพิ่มปริมาณน้ำต้นทุนและเก็บกักน้ำไว้ใช้ช่วงฤดูแล้งในการแก้ปัญหาภัยแล้งและน้ำท่วมอย่างยั่งยืนเพื่อส่งเสริมอาชีพตามแนวปรัชญาเศรษฐกิจพอเพียง แห่งที่ 2 บ้านนาเรียง หมู่ที่ 7 ตำบลกุตาไก้ อำเภอปลาปาก จังหวัดนครพนม								500,000	
1839. ธนาคารน้ำใต้ดิน (แบบเปิด) เพิ่มปริมาณน้ำต้นทุนและเก็บกักน้ำไว้ใช้ช่วงฤดูแล้งในการแก้ปัญหาภัยแล้งและน้ำท่วมอย่างยั่งยืนเพื่อส่งเสริมอาชีพตามแนวปรัชญาเศรษฐกิจพอเพียง แห่งที่ 1 บ้านนาดอกไม้ หมู่ที่ 8 ตำบลกุตาไก้ อำเภอปลาปาก จังหวัดนครพนม								500,000	
1840. ธนาคารน้ำใต้ดิน (แบบเปิด) เพิ่มปริมาณน้ำต้นทุนและเก็บกักน้ำไว้ใช้ช่วงฤดูแล้งในการแก้ปัญหาภัยแล้งและน้ำท่วมอย่างยั่งยืนเพื่อส่งเสริมอาชีพตามแนวปรัชญาเศรษฐกิจพอเพียง แห่งที่ 1 บ้านโคกสะอาด หมู่ที่ 9 ตำบลกุตาไก้ อำเภอปลาปาก จังหวัดนครพนม								500,000	
1841. ธนาคารน้ำใต้ดิน (แบบเปิด) เพิ่มปริมาณน้ำต้นทุนและเก็บกักน้ำไว้ใช้ช่วงฤดูแล้งในการแก้ปัญหาภัยแล้งและน้ำท่วมอย่างยั่งยืนเพื่อส่งเสริมอาชีพตามแนวปรัชญาเศรษฐกิจพอเพียง แห่งที่ 1 บ้านกุตาไก้ หมู่ที่ 10 ตำบลกุตาไก้ อำเภอปลาปาก จังหวัดนครพนม								500,000	
1842. ธนาคารน้ำใต้ดิน (แบบเปิด) เพิ่มปริมาณน้ำต้นทุนและเก็บกักน้ำไว้ใช้ช่วงฤดูแล้งในการแก้ปัญหาภัยแล้งและน้ำท่วมอย่างยั่งยืนเพื่อส่งเสริมอาชีพตามแนวปรัชญาเศรษฐกิจพอเพียง แห่งที่ 1 บ้านนาดอกไม้ หมู่ที่ 11 ตำบลกุตาไก้ อำเภอปลาปาก จังหวัดนครพนม								500,000	
1843. ธนาคารน้ำใต้ดิน (แบบเปิด) เพิ่มปริมาณน้ำต้นทุนและเก็บกักน้ำไว้ใช้ช่วงฤดูแล้งในการแก้ปัญหาภัยแล้งและน้ำท่วมอย่างยั่งยืนเพื่อส่งเสริมอาชีพตามแนวปรัชญาเศรษฐกิจพอเพียง แห่งที่ 2 บ้านนาดอกไม้ หมู่ที่ 11 ตำบลกุตาไก้ อำเภอปลาปาก จังหวัดนครพนม								500,000	

แผนงาน/โครงการ	ยุทธศาสตร์ชาติ /แผนแม่บทฯ	แหล่งงปม.	หน่วยดำเนินการ	พ.ศ.2566	พ.ศ. 2567	พ.ศ. 2568	พ.ศ. 2569	พ.ศ. 2570	พ.ศ. 2566 - 2570
1844. ธนาคารน้ำใต้ดิน (แบบเปิด) เพิ่มปริมาณน้ำต้นทุนและเก็บกักน้ำไว้ใช้ช่วงฤดูแล้งในการแก้ปัญหาภัยแล้งและน้ำท่วมอย่างยั่งยืนเพื่อส่งเสริมอาชีพตามแนวปรัชญาเศรษฐกิจพอเพียง แห่งที่ 1 บ้านโคกสว่าง หมู่ที่ 1 ตำบลโคกสว่าง อำเภอปลาปาก จังหวัดนครพนม								500,000	
1845. ธนาคารน้ำใต้ดิน (แบบเปิด) เพิ่มปริมาณน้ำต้นทุนและเก็บกักน้ำไว้ใช้ช่วงฤดูแล้งในการแก้ปัญหาภัยแล้งและน้ำท่วมอย่างยั่งยืนเพื่อส่งเสริมอาชีพตามแนวปรัชญาเศรษฐกิจพอเพียง แห่งที่ 2 บ้านสีทน หมู่ที่ 3 ตำบลโคกสว่าง อำเภอปลาปาก จังหวัดนครพนม								500,000	
1846. ธนาคารน้ำใต้ดิน (แบบเปิด) เพิ่มปริมาณน้ำต้นทุนและเก็บกักน้ำไว้ใช้ช่วงฤดูแล้งในการแก้ปัญหาภัยแล้งและน้ำท่วมอย่างยั่งยืนเพื่อส่งเสริมอาชีพตามแนวปรัชญาเศรษฐกิจพอเพียง แห่งที่ 1 บ้านวังกะเบา หมู่ที่ 4 ตำบลโคกสว่าง อำเภอปลาปาก จังหวัดนครพนม								500,000	
1847. ธนาคารน้ำใต้ดิน (แบบเปิด) เพิ่มปริมาณน้ำต้นทุนและเก็บกักน้ำไว้ใช้ช่วงฤดูแล้งในการแก้ปัญหาภัยแล้งและน้ำท่วมอย่างยั่งยืนเพื่อส่งเสริมอาชีพตามแนวปรัชญาเศรษฐกิจพอเพียง แห่งที่ 1 บ้านนาสีนวน หมู่ที่ 5 ตำบลโคกสว่าง อำเภอปลาปาก จังหวัดนครพนม								500,000	
1848. ธนาคารน้ำใต้ดิน (แบบเปิด) เพิ่มปริมาณน้ำต้นทุนและเก็บกักน้ำไว้ใช้ช่วงฤดูแล้งในการแก้ปัญหาภัยแล้งและน้ำท่วมอย่างยั่งยืนเพื่อส่งเสริมอาชีพตามแนวปรัชญาเศรษฐกิจพอเพียง แห่งที่ 2 บ้านนาสีนวน หมู่ที่ 5 ตำบลโคกสว่าง อำเภอปลาปาก จังหวัดนครพนม								500,000	
1849. ธนาคารน้ำใต้ดิน (แบบเปิด) เพิ่มปริมาณน้ำต้นทุนและเก็บกักน้ำไว้ใช้ช่วงฤดูแล้งในการแก้ปัญหาภัยแล้งและน้ำท่วมอย่างยั่งยืนเพื่อส่งเสริมอาชีพตามแนวปรัชญาเศรษฐกิจพอเพียง แห่งที่ 1 บ้านวังกระเบาน้อย หมู่ที่ 6 ตำบลโคกสว่าง อำเภอปลาปาก จังหวัดนครพนม		-						500,000	
1850. ธนาคารน้ำใต้ดิน (แบบเปิด) เพิ่มปริมาณน้ำต้นทุนและเก็บกักน้ำไว้ใช้ช่วงฤดูแล้งในการแก้ปัญหาภัยแล้งและน้ำท่วมอย่างยั่งยืนเพื่อส่งเสริมอาชีพตามแนวปรัชญาเศรษฐกิจพอเพียง แห่งที่ 2 บ้านวังกระเบาน้อย หมู่ที่ 6 ตำบลโคกสว่าง อำเภอปลาปาก จังหวัดนครพนม		-						500,000	
1851. ธนาคารน้ำใต้ดิน (แบบเปิด) เพิ่มปริมาณน้ำต้นทุนและเก็บกักน้ำไว้ใช้ช่วงฤดูแล้งในการแก้ปัญหาภัยแล้งและน้ำท่วมอย่างยั่งยืนเพื่อส่งเสริมอาชีพตามแนวปรัชญาเศรษฐกิจพอเพียง แห่งที่ 1 บ้านโคกสูง หมู่ที่ 1 ตำบลโคกสูง อำเภอปลาปาก จังหวัดนครพนม		-						500,000	
1852. ธนาคารน้ำใต้ดิน (แบบเปิด) เพิ่มปริมาณน้ำต้นทุนและเก็บกักน้ำไว้ใช้ช่วงฤดูแล้งในการแก้ปัญหาภัยแล้งและน้ำท่วมอย่างยั่งยืนเพื่อส่งเสริมอาชีพตามแนวปรัชญาเศรษฐกิจพอเพียง แห่งที่ 2 บ้านโคกสูง หมู่ที่ 1 ตำบลโคกสูง อำเภอปลาปาก จังหวัดนครพนม		-						500,000	
1853. ธนาคารน้ำใต้ดิน (แบบเปิด) เพิ่มปริมาณน้ำต้นทุนและเก็บกักน้ำไว้ใช้ช่วงฤดูแล้งในการแก้ปัญหาภัยแล้งและน้ำท่วมอย่างยั่งยืนเพื่อส่งเสริมอาชีพตามแนวปรัชญาเศรษฐกิจพอเพียง แห่งที่ 2 บ้านม่วง หมู่ที่ 2 ตำบลโคกสูง อำเภอปลาปาก จังหวัดนครพนม		-						500,000	
1854. ธนาคารน้ำใต้ดิน (แบบเปิด) เพิ่มปริมาณน้ำต้นทุนและเก็บกักน้ำไว้ใช้ช่วงฤดูแล้งในการแก้ปัญหาภัยแล้งและน้ำท่วมอย่างยั่งยืนเพื่อส่งเสริมอาชีพตามแนวปรัชญาเศรษฐกิจพอเพียง แห่งที่ 1 บ้านสว่างสำราญ หมู่ที่ 3 ตำบลโคกสูง อำเภอปลาปาก จังหวัดนครพนม		-						500,000	

แผนงาน/โครงการ	ยุทธศาสตร์ชาติ /แผนแม่บทฯ	แหล่งงปม.	หน่วยดำเนินการ	พ.ศ.2566	พ.ศ. 2567	พ.ศ. 2568	พ.ศ. 2569	พ.ศ. 2570	พ.ศ. 2566 - 2570
1855. ธนาคารน้ำใต้ดิน (แบบเปิด) เพิ่มปริมาณน้ำต้นทุนและเก็บกักน้ำไว้ใช้ช่วงฤดูแล้งในการแก้ปัญหาภัยแล้งและน้ำท่วมอย่างยั่งยืนเพื่อส่งเสริมอาชีพตามแนวปรัชญาเศรษฐกิจพอเพียง แห่งที่ 2 บ้านสว่างสำราญ หมู่ที่ 3 ตำบลโคกสูง อำเภอปลาปาก จังหวัดนครพนม		-						500,000	
1856. ธนาคารน้ำใต้ดิน (แบบเปิด) เพิ่มปริมาณน้ำต้นทุนและเก็บกักน้ำไว้ใช้ช่วงฤดูแล้งในการแก้ปัญหาภัยแล้งและน้ำท่วมอย่างยั่งยืนเพื่อส่งเสริมอาชีพตามแนวปรัชญาเศรษฐกิจพอเพียง แห่งที่ 2 บ้านนกเหาะ หมู่ที่ 4 ตำบลโคกสูง อำเภอปลาปาก จังหวัดนครพนม		-						500,000	
1857. ธนาคารน้ำใต้ดิน (แบบเปิด) เพิ่มปริมาณน้ำต้นทุนและเก็บกักน้ำไว้ใช้ช่วงฤดูแล้งในการแก้ปัญหาภัยแล้งและน้ำท่วมอย่างยั่งยืนเพื่อส่งเสริมอาชีพตามแนวปรัชญาเศรษฐกิจพอเพียง แห่งที่ 2 บ้านฮ่องโจด หมู่ที่ 6 ตำบลโคกสูง อำเภอปลาปาก จังหวัดนครพนม		-						500,000	
1858. ธนาคารน้ำใต้ดิน (แบบเปิด) เพิ่มปริมาณน้ำต้นทุนและเก็บกักน้ำไว้ใช้ช่วงฤดูแล้งในการแก้ปัญหาภัยแล้งและน้ำท่วมอย่างยั่งยืนเพื่อส่งเสริมอาชีพตามแนวปรัชญาเศรษฐกิจพอเพียง แห่งที่ 2 บ้านสว่างภูมี หมู่ที่ 7 ตำบลโคกสูง อำเภอปลาปาก จังหวัดนครพนม		-						500,000	
1859. ธนาคารน้ำใต้ดิน (แบบเปิด) เพิ่มปริมาณน้ำต้นทุนและเก็บกักน้ำไว้ใช้ช่วงฤดูแล้งในการแก้ปัญหาภัยแล้งและน้ำท่วมอย่างยั่งยืนเพื่อส่งเสริมอาชีพตามแนวปรัชญาเศรษฐกิจพอเพียง แห่งที่ 1 บ้านนกเหาะ หมู่ที่ 8 ตำบลโคกสูง อำเภอปลาปาก จังหวัดนครพนม		-						500,000	
1860. ธนาคารน้ำใต้ดิน (แบบเปิด) เพิ่มปริมาณน้ำต้นทุนและเก็บกักน้ำไว้ใช้ช่วงฤดูแล้งในการแก้ปัญหาภัยแล้งและน้ำท่วมอย่างยั่งยืนเพื่อส่งเสริมอาชีพตามแนวปรัชญาเศรษฐกิจพอเพียง แห่งที่ 1 บ้านโคกสูง หมู่ที่ 9 ตำบลโคกสูง อำเภอปลาปาก จังหวัดนครพนม		-						500,000	
1861. ธนาคารน้ำใต้ดิน (แบบเปิด) เพิ่มปริมาณน้ำต้นทุนและเก็บกักน้ำไว้ใช้ช่วงฤดูแล้งในการแก้ปัญหาภัยแล้งและน้ำท่วมอย่างยั่งยืนเพื่อส่งเสริมอาชีพตามแนวปรัชญาเศรษฐกิจพอเพียง แห่งที่ 2 บ้านโคกสูง หมู่ที่ 9 ตำบลโคกสูง อำเภอปลาปาก จังหวัดนครพนม		-						500,000	
1862. ธนาคารน้ำใต้ดิน (แบบเปิด) เพิ่มปริมาณน้ำต้นทุนและเก็บกักน้ำไว้ใช้ช่วงฤดูแล้งในการแก้ปัญหาภัยแล้งและน้ำท่วมอย่างยั่งยืนเพื่อส่งเสริมอาชีพตามแนวปรัชญาเศรษฐกิจพอเพียง แห่งที่ 1 บ้านห้วยไหล่ หมู่ที่ 1 ตำบลมหาชัย อำเภอปลาปาก จังหวัดนครพนม		-						500,000	
1863. ธนาคารน้ำใต้ดิน (แบบเปิด) เพิ่มปริมาณน้ำต้นทุนและเก็บกักน้ำไว้ใช้ช่วงฤดูแล้งในการแก้ปัญหาภัยแล้งและน้ำท่วมอย่างยั่งยืนเพื่อส่งเสริมอาชีพตามแนวปรัชญาเศรษฐกิจพอเพียง แห่งที่ 1 บ้านนามะเขือ หมู่ที่ 1 ตำบลนามะเขือ อำเภอปลาปาก จังหวัดนครพนม		-						500,000	
1864. ธนาคารน้ำใต้ดิน (แบบเปิด) เพิ่มปริมาณน้ำต้นทุนและเก็บกักน้ำไว้ใช้ช่วงฤดูแล้งในการแก้ปัญหาภัยแล้งและน้ำท่วมอย่างยั่งยืนเพื่อส่งเสริมอาชีพตามแนวปรัชญาเศรษฐกิจพอเพียง แห่งที่ 1 บ้านหนองแสง หมู่ที่ 5 ตำบลนามะเขือ อำเภอปลาปาก จังหวัดนครพนม		-						500,000	
1865. ธนาคารน้ำใต้ดิน (แบบเปิด) เพิ่มปริมาณน้ำต้นทุนและเก็บกักน้ำไว้ใช้ช่วงฤดูแล้งในการแก้ปัญหาภัยแล้งและน้ำท่วมอย่างยั่งยืนเพื่อส่งเสริมอาชีพตามแนวปรัชญาเศรษฐกิจพอเพียง แห่งที่ 1 บ้านหนองไผ่ หมู่ที่ 6 ตำบลนามะเขือ อำเภอปลาปาก จังหวัดนครพนม		-						500,000	

แผนงาน/โครงการ	ยุทธศาสตร์ชาติ /แผนแม่บทฯ	แหล่งงปม.	หน่วยดำเนินการ	พ.ศ.2566	พ.ศ. 2567	พ.ศ. 2568	พ.ศ. 2569	พ.ศ. 2570	พ.ศ. 2566 - 2570
1866. ธนาคารน้ำใต้ดิน (แบบเปิด) เพิ่มปริมาณน้ำต้นทุนและเก็บกักน้ำไว้ใช้ช่วงฤดูแล้งในการแก้ปัญหาภัยแล้งและน้ำท่วมอย่างยั่งยืนเพื่อส่งเสริมอาชีพตามแนวปรัชญาเศรษฐกิจพอเพียง แห่งที่ 1 บ้านโพนสวาง หมู่ที่ 7 ตำบลนามะเขือ อำเภอปลาปาก จังหวัดนครพนม		-						500,000	
1867. ธนาคารน้ำใต้ดิน (แบบเปิด) เพิ่มปริมาณน้ำต้นทุนและเก็บกักน้ำไว้ใช้ช่วงฤดูแล้งในการแก้ปัญหาภัยแล้งและน้ำท่วมอย่างยั่งยืนเพื่อส่งเสริมอาชีพตามแนวปรัชญาเศรษฐกิจพอเพียง แห่งที่ 1 บ้านหนองบัวคำ หมู่ที่ 8 ตำบลนามะเขือ อำเภอปลาปาก จังหวัดนครพนม		-						500,000	
1868. ธนาคารน้ำใต้ดิน (แบบเปิด) เพิ่มปริมาณน้ำต้นทุนและเก็บกักน้ำไว้ใช้ช่วงฤดูแล้งในการแก้ปัญหาภัยแล้งและน้ำท่วมอย่างยั่งยืนเพื่อส่งเสริมอาชีพตามแนวปรัชญาเศรษฐกิจพอเพียง แห่งที่ 2 บ้านหนองบัวคำ หมู่ที่ 8 ตำบลนามะเขือ อำเภอปลาปาก จังหวัดนครพนม		-						500,000	
1869. ธนาคารน้ำใต้ดิน (แบบเปิด) เพิ่มปริมาณน้ำต้นทุนและเก็บกักน้ำไว้ใช้ช่วงฤดูแล้งในการแก้ปัญหาภัยแล้งและน้ำท่วมอย่างยั่งยืนเพื่อส่งเสริมอาชีพตามแนวปรัชญาเศรษฐกิจพอเพียง แห่งที่ 1 บ้านนางิ้ว หมู่ที่ 9 ตำบลนามะเขือ อำเภอปลาปาก จังหวัดนครพนม		-						500,000	
1870. ธนาคารน้ำใต้ดิน (แบบเปิด) เพิ่มปริมาณน้ำต้นทุนและเก็บกักน้ำไว้ใช้ช่วงฤดูแล้งในการแก้ปัญหาภัยแล้งและน้ำท่วมอย่างยั่งยืนเพื่อส่งเสริมอาชีพตามแนวปรัชญาเศรษฐกิจพอเพียง แห่งที่ 1 บ้านหนองเทาใหญ่ หมู่ที่ 1 ตำบลหนองเทาใหญ่ อำเภอปลาปาก จังหวัดนครพนม		-						500,000	
1871. ธนาคารน้ำใต้ดิน (แบบเปิด) เพิ่มปริมาณน้ำต้นทุนและเก็บกักน้ำไว้ใช้ช่วงฤดูแล้งในการแก้ปัญหาภัยแล้งและน้ำท่วมอย่างยั่งยืนเพื่อส่งเสริมอาชีพตามแนวปรัชญาเศรษฐกิจพอเพียง แห่งที่ 1 บ้านหนองเทาน้อย หมู่ที่ 2 ตำบลหนองเทาใหญ่ อำเภอปลาปาก จังหวัดนครพนม		-						500,000	
1872. ธนาคารน้ำใต้ดิน (แบบเปิด) เพิ่มปริมาณน้ำต้นทุนและเก็บกักน้ำไว้ใช้ช่วงฤดูแล้งในการแก้ปัญหาภัยแล้งและน้ำท่วมอย่างยั่งยืนเพื่อส่งเสริมอาชีพตามแนวปรัชญาเศรษฐกิจพอเพียง แห่งที่ 1 บ้านนาเชือกน้อย หมู่ที่ 3 ตำบลหนองเทาใหญ่ อำเภอปลาปาก จังหวัดนครพนม		-						500,000	
1873. ธนาคารน้ำใต้ดิน (แบบเปิด) เพิ่มปริมาณน้ำต้นทุนและเก็บกักน้ำไว้ใช้ช่วงฤดูแล้งในการแก้ปัญหาภัยแล้งและน้ำท่วมอย่างยั่งยืนเพื่อส่งเสริมอาชีพตามแนวปรัชญาเศรษฐกิจพอเพียง แห่งที่ 1 บ้านนาเชือกใหญ่ หมู่ที่ 4 ตำบลหนองเทาใหญ่ อำเภอปลาปาก จังหวัดนครพนม		-						500,000	
1874. ธนาคารน้ำใต้ดิน (แบบเปิด) เพิ่มปริมาณน้ำต้นทุนและเก็บกักน้ำไว้ใช้ช่วงฤดูแล้งในการแก้ปัญหาภัยแล้งและน้ำท่วมอย่างยั่งยืนเพื่อส่งเสริมอาชีพตามแนวปรัชญาเศรษฐกิจพอเพียง แห่งที่ 1 บ้านตับเต่า หมู่ที่ 5 ตำบลหนองเทาใหญ่ อำเภอปลาปาก จังหวัดนครพนม		-						500,000	
1875. ธนาคารน้ำใต้ดิน (แบบเปิด) เพิ่มปริมาณน้ำต้นทุนและเก็บกักน้ำไว้ใช้ช่วงฤดูแล้งในการแก้ปัญหาภัยแล้งและน้ำท่วมอย่างยั่งยืนเพื่อส่งเสริมอาชีพตามแนวปรัชญาเศรษฐกิจพอเพียง แห่งที่ 2 บ้านตับเต่า หมู่ที่ 5 ตำบลหนองเทาใหญ่ อำเภอปลาปาก จังหวัดนครพนม		-						500,000	
1876. ธนาคารน้ำใต้ดิน (แบบเปิด) เพิ่มปริมาณน้ำต้นทุนและเก็บกักน้ำไว้ใช้ช่วงฤดูแล้งในการแก้ปัญหาภัยแล้งและน้ำท่วมอย่างยั่งยืนเพื่อส่งเสริมอาชีพตามแนวปรัชญาเศรษฐกิจพอเพียง แห่งที่ 1 บ้านหนองดู่ หมู่ที่ 6 ตำบลหนองเทาใหญ่ อำเภอปลาปาก จังหวัดนครพนม		-						500,000	

แผนงาน/โครงการ	ยุทธศาสตร์ชาติ /แผนแม่บทฯ	แหล่งงปม.	หน่วยดำเนินการ	พ.ศ.2566	พ.ศ. 2567	พ.ศ. 2568	พ.ศ. 2569	พ.ศ. 2570	พ.ศ. 2566 - 2570
1877. ธนาคารน้ำใต้ดิน (แบบเปิด) เพิ่มปริมาณน้ำต้นทุนและเก็บกักน้ำไว้ใช้ช่วงฤดูแล้งในการแก้ปัญหาภัยแล้งและน้ำท่วมอย่างยั่งยืนเพื่อส่งเสริมอาชีพตามแนวปรัชญาเศรษฐกิจพอเพียง แห่งที่ 1 บ้านเรณู หมู่ที่ 1 ตำบลเรณู อำเภอเรณูนคร จังหวัดนครพนม		-						500,000	
1878. ธนาคารน้ำใต้ดิน (แบบเปิด) เพิ่มปริมาณน้ำต้นทุนและเก็บกักน้ำไว้ใช้ช่วงฤดูแล้งในการแก้ปัญหาภัยแล้งและน้ำท่วมอย่างยั่งยืนเพื่อส่งเสริมอาชีพตามแนวปรัชญาเศรษฐกิจพอเพียง แห่งที่ 2 บ้านอภัยวงศ์ หมู่ที่ 6 ตำบลเรณู อำเภอเรณูนคร จังหวัดนครพนม		-						500,000	
1879. ธนาคารน้ำใต้ดิน (แบบเปิด) เพิ่มปริมาณน้ำต้นทุนและเก็บกักน้ำไว้ใช้ช่วงฤดูแล้งในการแก้ปัญหาภัยแล้งและน้ำท่วมอย่างยั่งยืนเพื่อส่งเสริมอาชีพตามแนวปรัชญาเศรษฐกิจพอเพียง แห่งที่ 1 บ้านโพนสาวเอ้ หมู่ที่ 11 ตำบลเรณู อำเภอเรณูนคร จังหวัดนครพนม		-						500,000	
1880. ธนาคารน้ำใต้ดิน (แบบเปิด) เพิ่มปริมาณน้ำต้นทุนและเก็บกักน้ำไว้ใช้ช่วงฤดูแล้งในการแก้ปัญหาภัยแล้งและน้ำท่วมอย่างยั่งยืนเพื่อส่งเสริมอาชีพตามแนวปรัชญาเศรษฐกิจพอเพียง แห่งที่ 2 บ้านโพนสาวเอ้ หมู่ที่ 11 ตำบลเรณู อำเภอเรณูนคร จังหวัดนครพนม		-						500,000	
1881. ธนาคารน้ำใต้ดิน (แบบเปิด) เพิ่มปริมาณน้ำต้นทุนและเก็บกักน้ำไว้ใช้ช่วงฤดูแล้งในการแก้ปัญหาภัยแล้งและน้ำท่วมอย่างยั่งยืนเพื่อส่งเสริมอาชีพตามแนวปรัชญาเศรษฐกิจพอเพียง แห่งที่ 1 บ้านโนนทอง หมู่ที่ 12 ตำบลเรณู อำเภอเรณูนคร จังหวัดนครพนม		-						500,000	
1882. ธนาคารน้ำใต้ดิน (แบบเปิด) เพิ่มปริมาณน้ำต้นทุนและเก็บกักน้ำไว้ใช้ช่วงฤดูแล้งในการแก้ปัญหาภัยแล้งและน้ำท่วมอย่างยั่งยืนเพื่อส่งเสริมอาชีพตามแนวปรัชญาเศรษฐกิจพอเพียง แห่งที่ 1 บ้านโพนทอง หมู่ที่ 1 ตำบลโพนทอง อำเภอเรณูนคร จังหวัดนครพนม		-						500,000	
1883. ธนาคารน้ำใต้ดิน (แบบเปิด) เพิ่มปริมาณน้ำต้นทุนและเก็บกักน้ำไว้ใช้ช่วงฤดูแล้งในการแก้ปัญหาภัยแล้งและน้ำท่วมอย่างยั่งยืนเพื่อส่งเสริมอาชีพตามแนวปรัชญาเศรษฐกิจพอเพียง แห่งที่ 1 บ้านเหล่าสำราญ หมู่ที่ 3 ตำบลโพนทอง อำเภอเรณูนคร จังหวัดนครพนม		-						500,000	
1884. ธนาคารน้ำใต้ดิน (แบบเปิด) เพิ่มปริมาณน้ำต้นทุนและเก็บกักน้ำไว้ใช้ช่วงฤดูแล้งในการแก้ปัญหาภัยแล้งและน้ำท่วมอย่างยั่งยืนเพื่อส่งเสริมอาชีพตามแนวปรัชญาเศรษฐกิจพอเพียง แห่งที่ 1 บ้านหัวขัวเหนือ หมู่ที่ 4 ตำบลโพนทอง อำเภอเรณูนคร จังหวัดนครพนม		-						500,000	
1885. ธนาคารน้ำใต้ดิน (แบบเปิด) เพิ่มปริมาณน้ำต้นทุนและเก็บกักน้ำไว้ใช้ช่วงฤดูแล้งในการแก้ปัญหาภัยแล้งและน้ำท่วมอย่างยั่งยืนเพื่อส่งเสริมอาชีพตามแนวปรัชญาเศรษฐกิจพอเพียง แห่งที่ 2 บ้านหัวขัวเหนือ หมู่ที่ 4 ตำบลโพนทอง อำเภอเรณูนคร จังหวัดนครพนม		-						500,000	
1886. ธนาคารน้ำใต้ดิน (แบบเปิด) เพิ่มปริมาณน้ำต้นทุนและเก็บกักน้ำไว้ใช้ช่วงฤดูแล้งในการแก้ปัญหาภัยแล้งและน้ำท่วมอย่างยั่งยืนเพื่อส่งเสริมอาชีพตามแนวปรัชญาเศรษฐกิจพอเพียง แห่งที่ 1 บ้านหนองลาดควาย หมู่ที่ 7 ตำบลโพนทอง อำเภอเรณูนคร จังหวัดนครพนม		-						500,000	
1887. ธนาคารน้ำใต้ดิน (แบบเปิด) เพิ่มปริมาณน้ำต้นทุนและเก็บกักน้ำไว้ใช้ช่วงฤดูแล้งในการแก้ปัญหาภัยแล้งและน้ำท่วมอย่างยั่งยืนเพื่อส่งเสริมอาชีพตามแนวปรัชญาเศรษฐกิจพอเพียง แห่งที่ 2 บ้านโนนสวรรค์ หมู่ที่ 1 ตำบลนางาม อำเภอเรณูนคร จังหวัดนครพนม		-						500,000	

แผนงาน/โครงการ	ยุทธศาสตร์ชาติ /แผนแม่บทฯ	แหล่งงปม.	หน่วยดำเนินการ	พ.ศ.2566	พ.ศ. 2567	พ.ศ. 2568	พ.ศ. 2569	พ.ศ. 2570	พ.ศ. 2566 - 2570
1888. ธนาคารน้ำใต้ดิน (แบบเปิด) เพิ่มปริมาณน้ำต้นทุนและเก็บกักน้ำไว้ใช้ช่วงฤดูแล้งในการแก้ปัญหาภัยแล้งและน้ำท่วมอย่างยั่งยืนเพื่อส่งเสริมอาชีพตามแนวปรัชญาเศรษฐกิจพอเพียง แห่งที่ 2 บ้านนายอ หมู่ที่ 6 ตำบลนางาม อำเภอเรณูนคร จังหวัดนครพนม		-						500,000	
1889. ธนาคารน้ำใต้ดิน (แบบเปิด) เพิ่มปริมาณน้ำต้นทุนและเก็บกักน้ำไว้ใช้ช่วงฤดูแล้งในการแก้ปัญหาภัยแล้งและน้ำท่วมอย่างยั่งยืนเพื่อส่งเสริมอาชีพตามแนวปรัชญาเศรษฐกิจพอเพียง แห่งที่ 1 บ้านดอนกกโพธิ์ หมู่ที่ 7 ตำบลนางาม อำเภอเรณูนคร จังหวัดนครพนม		-						500,000	
1890. ธนาคารน้ำใต้ดิน (แบบเปิด) เพิ่มปริมาณน้ำต้นทุนและเก็บกักน้ำไว้ใช้ช่วงฤดูแล้งในการแก้ปัญหาภัยแล้งและน้ำท่วมอย่างยั่งยืนเพื่อส่งเสริมอาชีพตามแนวปรัชญาเศรษฐกิจพอเพียง แห่งที่ 1 บ้านโนนคำ หมู่ที่ 8 ตำบลนางาม อำเภอเรณูนคร จังหวัดนครพนม		-						500,000	
1891. ธนาคารน้ำใต้ดิน (แบบเปิด) เพิ่มปริมาณน้ำต้นทุนและเก็บกักน้ำไว้ใช้ช่วงฤดูแล้งในการแก้ปัญหาภัยแล้งและน้ำท่วมอย่างยั่งยืนเพื่อส่งเสริมอาชีพตามแนวปรัชญาเศรษฐกิจพอเพียง แห่งที่ 1 บ้านสร้างแป้น หมู่ที่ 11 ตำบลนางาม อำเภอเรณูนคร จังหวัดนครพนม		-						500,000	
1892. ธนาคารน้ำใต้ดิน (แบบเปิด) เพิ่มปริมาณน้ำต้นทุนและเก็บกักน้ำไว้ใช้ช่วงฤดูแล้งในการแก้ปัญหาภัยแล้งและน้ำท่วมอย่างยั่งยืนเพื่อส่งเสริมอาชีพตามแนวปรัชญาเศรษฐกิจพอเพียง แห่งที่ 1 บ้านหนองกุง หมู่ที่ 6 ตำบลโคกหินแฮ่ อำเภอเรณูนคร จังหวัดนครพนม		-						500,000	
1893. ธนาคารน้ำใต้ดิน (แบบเปิด) เพิ่มปริมาณน้ำต้นทุนและเก็บกักน้ำไว้ใช้ช่วงฤดูแล้งในการแก้ปัญหาภัยแล้งและน้ำท่วมอย่างยั่งยืนเพื่อส่งเสริมอาชีพตามแนวปรัชญาเศรษฐกิจพอเพียง แห่งที่ 1 บ้านนาบัว หมู่ที่ 1 ตำบลเรณูใต้ อำเภอเรณูนคร จังหวัดนครพนม		-						500,000	
1894. ธนาคารน้ำใต้ดิน (แบบเปิด) เพิ่มปริมาณน้ำต้นทุนและเก็บกักน้ำไว้ใช้ช่วงฤดูแล้งในการแก้ปัญหาภัยแล้งและน้ำท่วมอย่างยั่งยืนเพื่อส่งเสริมอาชีพตามแนวปรัชญาเศรษฐกิจพอเพียง แห่งที่ 1 บ้านหนองไม้งอย หมู่ที่ 2 ตำบลเรณูใต้ อำเภอเรณูนคร จังหวัดนครพนม		-						500,000	
1895. ธนาคารน้ำใต้ดิน (แบบเปิด) เพิ่มปริมาณน้ำต้นทุนและเก็บกักน้ำไว้ใช้ช่วงฤดูแล้งในการแก้ปัญหาภัยแล้งและน้ำท่วมอย่างยั่งยืนเพื่อส่งเสริมอาชีพตามแนวปรัชญาเศรษฐกิจพอเพียง แห่งที่ 1 บ้านหนองมะแปบ หมู่ที่ 4 ตำบลเรณูใต้ อำเภอเรณูนคร จังหวัดนครพนม		-						500,000	
1896. ธนาคารน้ำใต้ดิน (แบบเปิด) เพิ่มปริมาณน้ำต้นทุนและเก็บกักน้ำไว้ใช้ช่วงฤดูแล้งในการแก้ปัญหาภัยแล้งและน้ำท่วมอย่างยั่งยืนเพื่อส่งเสริมอาชีพตามแนวปรัชญาเศรษฐกิจพอเพียง แห่งที่ 1 บ้านโคกกลาง หมู่ที่ 7 ตำบลเรณูใต้ อำเภอเรณูนคร จังหวัดนครพนม		-						500,000	
1897. ธนาคารน้ำใต้ดิน (แบบเปิด) เพิ่มปริมาณน้ำต้นทุนและเก็บกักน้ำไว้ใช้ช่วงฤดูแล้งในการแก้ปัญหาภัยแล้งและน้ำท่วมอย่างยั่งยืนเพื่อส่งเสริมอาชีพตามแนวปรัชญาเศรษฐกิจพอเพียง แห่งที่ 1 บ้านโนนอนามัย หมู่ที่ 10 ตำบลเรณูใต้ อำเภอเรณูนคร จังหวัดนครพนม		-						500,000	
1898. ธนาคารน้ำใต้ดิน (แบบเปิด) เพิ่มปริมาณน้ำต้นทุนและเก็บกักน้ำไว้ใช้ช่วงฤดูแล้งในการแก้ปัญหาภัยแล้งและน้ำท่วมอย่างยั่งยืนเพื่อส่งเสริมอาชีพตามแนวปรัชญาเศรษฐกิจพอเพียง แห่งที่ 1 บ้านโนนหินทอง หมู่ที่ 11 ตำบลเรณูใต้ อำเภอเรณูนคร จังหวัดนครพนม		-						500,000	

แผนงาน/โครงการ	ยุทธศาสตร์ชาติ /แผนแม่บทฯ	แหล่งงปม.	หน่วยดำเนินการ	พ.ศ.2566	พ.ศ. 2567	พ.ศ. 2568	พ.ศ. 2569	พ.ศ. 2570	พ.ศ. 2566 - 2570
1899. ธนาคารน้ำใต้ดิน (แบบเปิด) เพิ่มปริมาณน้ำต้นทุนและเก็บกักน้ำไว้ใช้ช่วงฤดูแล้งในการแก้ปัญหาภัยแล้งและน้ำท่วมอย่างยั่งยืนเพื่อส่งเสริมอาชีพตามแนวปรัชญาเศรษฐกิจพอเพียง แห่งที่ 2 บ้านโนนหินทอง หมู่ที่ 11 ตำบลเรณูใต้ อำเภอเรณูนคร จังหวัดนครพนม		-						500,000	
1900.ธนาคารน้ำใต้ดิน (แบบเปิด) เพิ่มปริมาณน้ำต้นทุนและเก็บกักน้ำไว้ใช้ช่วงฤดูแล้งในการแก้ปัญหาภัยแล้งและน้ำท่วมอย่างยั่งยืนเพื่อส่งเสริมอาชีพตามแนวปรัชญาเศรษฐกิจพอเพียง แห่งที่ 1 บ้านหนองมะแปบน้อย หมู่ที่ 12 ตำบลเรณูใต้ อำเภอเรณูนคร จังหวัดนครพนม		-						500,000	
1901. ธนาคารน้ำใต้ดิน (แบบเปิด) เพิ่มปริมาณน้ำต้นทุนและเก็บกักน้ำไว้ใช้ช่วงฤดูแล้งในการแก้ปัญหาภัยแล้งและน้ำท่วมอย่างยั่งยืนเพื่อส่งเสริมอาชีพตามแนวปรัชญาเศรษฐกิจพอเพียง แห่งที่ 1 บ้านโนนพัฒนา หมู่ที่ 13 ตำบลเรณูใต้ อำเภอเรณูนคร จังหวัดนครพนม		-						500,000	
1902. ธนาคารน้ำใต้ดิน (แบบเปิด) เพิ่มปริมาณน้ำต้นทุนและเก็บกักน้ำไว้ใช้ช่วงฤดูแล้งในการแก้ปัญหาภัยแล้งและน้ำท่วมอย่างยั่งยืนเพื่อส่งเสริมอาชีพตามแนวปรัชญาเศรษฐกิจพอเพียง แห่งที่ 2 บ้านน้อยคำเจริญ หมู่ที่ 11 ตำบลพุ่มแก อำเภอนาแก จังหวัดนครพนม		-						500,000	
ประเด็นการพัฒนาที่ 3 การพัฒนาการค้าการลงทุน จำนวน 18 โครงการ								**143,571,400**	
ส่วนราชการ องค์การบริหารส่วนตำบลนาทม			**องค์การบริหารส่วนตำบลนาทม**					**43,643,000**	
1. โครงการก่อสร้างถนนคอนกรีตเสริมเหล็ก								**43,643,000**	
หมู่ที่ 2 บ้านดอนแดง (เส้นทางดอนแดงบัวโคก-ดอนดู่) ปริมาณงานความกว้าง 4 เมตร ยาว 210 เมตร หนา 0.15 เมตร ตำบลนาทม อำเภอนาทม จังหวัดนครพนม								497,000	
หมู่ที่ 2 เส้นดอนแดง - บัวโคก - น้ำปี ปริมาณงานความกว้าง 4 เมตร ยาว 3,500 เมตร หนา 0.15 เมตร ตำบลนาทม อำเภอนาทม จังหวัดนครพนม								8,240,000	
เส้นบ้านพันห่าว - ดอนแดงบัวโคก หมู่ 3 ปริมาณงานความกว้าง 5 เมตร ยาว 170 เมตร หนา 0.15 เมตร ตำบลนาทม อำเภอนาทม จังหวัดนครพนม								498,000	
เส้นนาทม - โนนอุดมดี - ปฏิรูป หมู่ที่ 4 ปริมาณงานความกว้าง 5 เมตร ยาว 3,450 เมตร หนา 0.15 เมตร ตำบลนาทม อำเภอนาทม จังหวัดนครพนม								9,998,000	
เส้นนาพระชัยห้วยคอม - วัดป่าพันห่าว หมู่ที่ 6 ปริมาณงานความกว้าง 4 เมตร ยาว 210 เมตร หนา 0.15 เมตร ตำบลนาทม อำเภอนาทม จังหวัดนครพนม								497,000	
เส้นประปา - วัดศรีสุมังค์ หมู่ที่ 8 ปริมาณงานความกว้าง 4 เมตร ยาว 210 เมตร หนา 0.15 เมตร ตำบลนาทม อำเภอนาทม จังหวัดนครพนม								497,000	
เส้นบ้านนาทม - โนนอุดมดี - บะกว้าง ปริมาณงานความกว้าง 5 เมตร ยาว 170 เมตร หนา 0.15 เมตร ตำบลนาทม อำเภอนาทม จังหวัดนครพนม								498,000	
หมู่ที่ 11 เส้น ถนนนาพระชัย - ห้วยคอม หนองฮี ปริมาณงานความกว้าง 5 เมตร ยาว 170 เมตร หนา 0.15 เมตร ตำบลนาทม อำเภอนาทม จังหวัดนครพนม								498,000	
เส้นบ้านนาสามัคคี - บ้านโนนจำปาทอง หมู่ที่ 12 ปริมาณงานความกว้าง 5 เมตร ยาว 170 เมตร หนา 0.15 เมตร ตำบลนาทม อำเภอนาทม จังหวัดนครพนม								498,000	
หมู่ที่ 13 เส้น ห้วยบ่อ ปริมาณงานความกว้าง 5 เมตร ยาว 170 เมตร หนา 0.15 เมตร ตำบลนาทม อำเภอนาทม จังหวัดนครพนม								498,000	

แผนงาน/โครงการ	ยุทธศาสตร์ชาติ /แผนแม่บทฯ	แหล่งงปม.	หน่วยดำเนินการ	พ.ศ.2566	พ.ศ. 2567	พ.ศ. 2568	พ.ศ. 2569	พ.ศ. 2570	พ.ศ. 2566 - 2570
เส้นท่ากกแคน - หนองพันโฮง หมู่ที่ 14 ปริมาณงานความกว้าง 4 เมตร ยาว 210 เมตร หนา 0.15 เมตร ตำบลนาทม อำเภอนาทม จังหวัดนครพนม								497,000	
เส้นนาพระชัย - ห้วยคอม - หนองเทา หมู่ที่ 15 ปริมาณงานความกว้าง 5 เมตร ยาว 3,450 เมตร หนา 0.15 เมตร ตำบลนาทม อำเภอนาทม จังหวัดนครพนม								9,998,000	
หมู่ที่ 1 สายนาทม - ท่าแร่ กว้าง 6 เมตร ยาว 4,000 เมตร ตำบลนาทม อำเภอนาทม จังหวัดนครพนม								9,429,000	
หมู่ที่ 11 สายหลังองค์การบริหารส่วนตำบลนาทม กว้าง 5 เมตร ยาว 225 เมตร ตำบลนาทม อำเภอนาทม จังหวัดนครพนม								500,000	
หมู่ที่ 10 ภายในหมู่บ้าน กว้าง 5 เมตร ยาว 225 เมตร ตำบลนาทม อำเภอนาทม จังหวัดนครพนม								500,000	
หมู่ที่ 3 เส้นสถานีอนามัยพันห่าว - นาสามัคคี กว้าง 5 เมตร ยาว 225 เมตร ตำบลนาทม อำเภอนาทม จังหวัดนครพนม								500,000	
ส่วนราชการ องค์การบริหารส่วนตำบลอาจสามารถ	**4.15**	**3**	**องค์การบริหารส่วนตำบลอาจสามารถ**					**19,534,200**	
1. โครงการก่อสร้างถนนคอนกรีตเสริมเหล็ก								**19,534,200**	
สายกลางบ้าน หมู่ที่ 1 บ้านห้อม ปริมาณงานความกว้าง 4.20 เมตร ยาว 220.00 เมตร หนา 0.05 เมตร ตำบลอาจสามารถ อำเภอเมือง จังหวัดนครพนม								497,000	
สายหน้า รพ.จิตเวชฯ หมู่ที่ 1 บ้านห้อม ปริมาณงานความกว้าง 4.00 เมตร ยาว 230.00 เมตร หนา 0.05 เมตร ตำบลอาจสามารถ อำเภอเมือง จังหวัดนครพนม								496,000	
สายไปอ่างเก็บน้ำถ้ำเสือ หมู่ที่ 2 บ้านสำราญ ปริมาณงานความกว้าง 5.00 เมตร ยาว 187.00 เมตร หนา 0.05 เมตร ตำบลอาจสามารถ อำเภอเมือง จังหวัดนครพนม								497,000	
สายบ้านนายสุบรรณ หมู่ที่ 2 บ้านสำราญ ปริมาณงานความกว้าง 4.00 เมตร ยาว 145.00 เมตร หนา 0.05 เมตร ตำบลอาจสามารถ อำเภอเมือง จังหวัดนครพนม								313,000	
สายร่มไทรทอง หมู่ที่ 2 บ้านสำราญ ปริมาณงานความกว้าง 4.00 เมตร ยาว 145.00 เมตร หนา 0.05 เมตร ตำบลอาจสามารถ อำเภอเมือง จังหวัดนครพนม								497,000	
สายวัดบ้านสำราญ หมู่ที่ 3 บ้านสำราญ ปริมาณงานความกว้าง 4.00 เมตร ยาว 145.00 เมตร หนา 0.05 เมตร ตำบลอาจสามารถ อำเภอเมือง จังหวัดนครพนม								497,000	
สายบ้านนายฉลาด ยินดี หมู่ที่ 4 บ้านไผ่ล้อม ปริมาณงานความกว้าง 4.00 เมตร ยาว 230.00 เมตร หนา 0.05 เมตร ตำบลอาจสามารถ อำเภอเมือง จังหวัดนครพนม								496,000	
หมู่บ้าน หมู่ที่ 4 บ้านไผ่ล้อม สายไปบ้านนายอิ่ว ปริมาณงานความกว้าง 4.00 เมตร ยาว 205.00 เมตร หนา 0.15 เมตร ตำบลอาจสามารถ อำเภอเมือง จังหวัดนครพนม								499,000	
ซอยแดนสำราญ หมู่ที่ 5 บ้านอาจสามารถ ปริมาณงานความกว้าง 4.00 เมตร ยาว 156.00 เมตร หนา 0.05 เมตร ตำบลอาจสามารถ อำเภอเมือง จังหวัดนครพนม								337,000	
ซอยบรมหายฌโศก หมู่ที่ 5 บ้านอาจสามารถ ปริมาณงานความกว้าง 4.00 เมตร ยาว 165.00 เมตร หนา 0.05 เมตร ตำบลอาจสามารถ อำเภอเมือง จังหวัดนครพนม								356,000	
ซอยหลักเมือง หมู่ที่ 6 บ้านอาจสามารถ ปริมาณงานความกว้าง 4.00 เมตร ยาว 165.00 เมตร หนา 0.05 เมตร ตำบลอาจสามารถ อำเภอเมือง จังหวัดนครพนม								380,000	

แผนงาน/โครงการ	ยุทธศาสตร์ชาติ /แผนแม่บทฯ	แหล่งงปม.	หน่วยดำเนินการ	พ.ศ.2566	พ.ศ. 2567	พ.ศ. 2568	พ.ศ. 2569	พ.ศ. 2570	พ.ศ. 2566 - 2570
หมู่ที่ 6 บ้านอาจสามารถ สายวัดป่าเวชกูลนุสรณ์ ปริมาณงานความกว้าง 4.00 เมตร ยาว 205.00 เมตร หนา 0.15 เมตร ตำบลอาจสามารถ อำเภอเมือง จังหวัดนครพนม								499,000	
หมู่ที่ 7 บ้านนาหัวบ่อ สายบ้านนางอลุย พุยโพธิ์ ปริมาณงานความกว้าง 4.00 เมตร ยาว 205.00 เมตร หนา 0.15 เมตร ตำบลอาจสามารถ อำเภอเมือง จังหวัดนครพนม								499,000	
หมู่ที่ 7 บ้านนาหัวบ่อ ปริมาณงานก่อสร้างลานคอนกรีตเสริมเหล็ก พื้นที่ลานคอนกรีตรวม 644.00 ตารางเมตร หนา 0.15 เมตร ตำบลอาจสามารถ อำเภอเมือง จังหวัดนครพนม								339,200	
หมู่ที่ 8 บ้านคำเกิ้ม สายทางไปสวนตาอาจ ปริมาณงานความกว้าง 4.00 เมตร ยาว 205.00 เมตร หนา 0.15 เมตร ตำบลอาจสามารถ อำเภอเมือง จังหวัดนครพนม								499,000	
หมู่ที่ 8 บ้านคำเกิ้ม สายนิลฝาย ปริมาณงานความกว้าง 4.00 เมตร ยาว 205.00 เมตร หนา 0.15 เมตร ตำบลอาจสามารถ อำเภอเมือง จังหวัดนครพนม								499,000	
สายกลางบ้าน หมู่ที่ 9 บ้านนาสมดี จำนวน 2 ช่วง ช่วงที่1ปริมาณงานความกว้าง 6.00 เมตร ยาว 300.00 เมตร หนา 0.05 เมตร ช่วงที่2 ปริมาณงานความกว้าง 5.00 เมตร ยาว 590.00 เมตร หนา 0.05 เมตรตำบลอาจสามารถ อำเภอเมือง จังหวัดนครพนม								2,489,000	
สายแยกทางหลวง 212-บ้านดอนโมง หมู่ที่ 9 บ้านนาสมดี ปริมาณงานความกว้าง 6.00 เมตร ยาว 2530.00 เมตร หนา 0.05 เมตร ตำบลอาจสามารถ อำเภอเมือง จังหวัดนครพนม								7,860,000	
สายบ้านนางมนตรี หมู่ที่ 10 บ้านไผ่ล้อม ปริมาณงานความกว้าง 4.00 เมตร ยาว 230.00 เมตร หนา 0.05 เมตร ตำบลอาจสามารถ อำเภอเมือง จังหวัดนครพนม								496,000	
หมู่ที่ 10 บ้านอาจสามารถ สายหน้าสวนเอื้อวิมาน ปริมาณงานความกว้าง 4.00 เมตร ยาว 205.00 เมตร หนา 0.15 เมตร ตำบลอาจสามารถ อำเภอเมือง จังหวัดนครพนม								499,000	
หมู่ที่ 11 บ้านอาจสามารถ สายหน้าวัดป่าสามัคคีอุปถัมป์ ปริมาณงานความกว้าง 5.00 เมตร ยาว 165.00 เมตร หนา 0.15 เมตร ตำบลอาจสามารถ อำเภอเมือง จังหวัดนครพนม								493,000	
สายกลางบ้าน หมู่ที่ 11 บ้านห้อม ปริมาณงานความกว้าง 5.00 เมตร ยาว 187.00 เมตร หนา 0.05 เมตร ตำบลอาจสามารถ อำเภอเมือง จังหวัดนครพนม								497,000	
ส่วนราชการ องค์การบริหารส่วนตำบลนาคู่	**4.15**	**3**						**6,094,200**	
1. โครงการก่อสร้างถนนคอนกรีตเสริมเหล็ก จำนวน 1 โครงการ			**องค์การบริหารส่วนตำบลนาคู่**					**6,094,200**	
สี่แยกหน้าบ้านนายบาน ยตะโคตร ถึงหน้าบ้านนายอุทัย ศิริม่วง หมู่ที่ 1 ผิวรจราจรกว้าง 5.00 เมตร ยาว 250.00 0.04 เมตร หรือมีพื้นที่ไม่น้อยกว่า 1,250.00 ตารางเมตร ตำบลนาคู่ อำเภอนาแก จังหวัดนครพนม								500,000	
หมู่ที่ 3 จากถนนหนองหนองหอย-หนองบึง ถึงคลองส่งน้ำ ผิวราจรกว้าง 5.00 เมตร ยาว 160.00 เมตร หนา 0.15 เมตร หรือมีพื้นที่ไม่น้อยกว่า 800.00 ตารางเมตรตำบลนาคู่ อำเภอนาแก จังหวัดนครพนม								480,000	
สายหนองหอย-แขนนาง ช่วงถนนนาคู่-แขนนาง ขนาดผิวจราจรกว้าง 6.00 เมตร ยาว 210.00 เมตร หนา 0.05 เมตร หรือมีพื้นที่ไม่น้อยกว่า 1,260.00 ตารางเมตร ตำบลนาคู่ อำเภอนาแก จังหวัดนครพนม								500,000	
หมู่ที่ 1 จากหนองไผ่ถึงป่าช้าโคกหนองแซง ผิวจราจรกว้าง 5.00 เมตร ยาว 150.00 เมตร หนา 0.15 เมตร หรือมีพื้นที่ไม่น้อยกว่า 750.00 ตารางเมตรตำบลนาคู่ อำเภอนาแก จังหวัดนครพนม								450,000	
หมู่ที่ 4 บ้านแขนนาง ถึงบ้านน้ำบ่อ หมู่ที่ 6 ขนาดผิวจราจรกว้าง 4.00 เมตร ยาว164.00 เมตร หนา 0.15 เมตร หรือมีพื้นที่ไม่น้อยกว่า 656.00 ตารางเมตรตำบลนาคู่ อำเภอนาแก จังหวัดนครพนม								403,200	

แผนงาน/โครงการ	ยุทธศาสตร์ชาติ /แผนแม่บทฯ	แหล่งงปม.	หน่วยดำเนินการ	พ.ศ.2566	พ.ศ. 2567	พ.ศ. 2568	พ.ศ. 2569	พ.ศ. 2570	พ.ศ. 2566 - 2570
หมู่ที่ 9 จากวัดป่าเทพนิมิตเจดีย์สามัคคีธรรม ถึงแยกถนนสายหนองหอย-น้ำบ่อ ขนาดผิวจราจรกว้าง 5.00 เมตร ยาว 140.00 เมตร หนา 0.15เมตร หรือมีพื้นที่ไม่น้อยกว่า 700.00 ตารางเมตรตำบลนาคู่ อำเภอนาแก จังหวัดนครพนม								420,000	
ภายในหมู่บ้าน หมู่ที่ 10 จากถนน สายหนองหอย-แขนนาง ถึงหน้าวัดศรีบุญเรือง ผิวจราจรกว้าง 5.00 เมตรยาว 0.04 เมตร หรือมีพื้นที่ไม่น้อยกว่า 1,250.00 ตารางเมตร ตำบลนาคู่ อำเภอนาแก จังหวัดนครพนม								500,000	
หมู่ที่ 7 สายหน้าบ้านนางเพลินยืนยั่งถึงถนนชลประทาน ผิวจราจรกว้าง 5.00 เมตร ยาว 165.00 เมตร หนา 0.15 เมตร หรือมีพื้นที่ไม่น้อยกว่า 825.00เมตร ตำบลนาคู่ อำเภอนาแก จังหวัดนครพนม								495,000	
หมู่ที่ 9 บ้านนาคู่น้อยจากหมู่บ้านถึงสี่แยกถนนสายหนองหอย-น้ำบ่อ ผิวจราจรกว้าง 5.00 เมตร ยาว 160.00 เมตร หนา 0.15 เมตร หรือมีพื้นที่ไม่น้อยกว่า 800.00เมตร ตำบลนาคู่ อำเภอนาแก จังหวัดนครพนม								500,000	
หมู่ที่ 6 สายหน้าบ้านโรงเรียนบ้านน้ำบ่อ ขนาดผิวจราจรกว้าง 4.00 เมตร ยาว 310.00 เมตร หนา 0.04 เมตร หรือมีพื้นที่ไม่น้อยกว่า 1,240.00 ตารางเมตร ตำบลนาคู่ อำเภอนาแก จังหวัดนครพนม								496,000	
หมู่ที่ 8 จากหน้าบ้านนายอดุลย์ วงศ์ศรีชา ถึงหน้าบ้านนายสุพจน์ แสนสุภา ขนาดผิวจราจรกว้าง 5.00 เมตร ยาว 160.00 เมตร หนาเฉลี่ย 0.15 เมตร หรือมีพื้นที่ไม่น้อยกว่า 800.00 ตารางเมตร ตำบลนาคู่ อำเภอนาแก จังหวัดนครพนม								500,000	
บ้านนาคูใต้ บริเวณสระน้ำพระทัยในหลวง ขนาดผิวจราจรกว้าง 5.00 เมตร ยาว 160.00 เมตร หนาเฉลี่ย 0.15 เมตร หรือมีพื้นที่ไม่น้อยกว่า 800.00 ตารางเมตร ตำบลนาคู่ อำเภอนาแก จังหวัดนครพนม								500,000	
หมู่ที่ 8 เส้นพระเวสสันตร ขนาดผิวจราจรกว้าง 5.00 เมตร ยาว 118.00 เมตร หนาเฉลี่ย 0.15 เมตร หรือมีพื้นที่ไม่น้อยกว่า 590.00 ตารางเมตร ตำบลนาคู่ อำเภอนาแก จังหวัดนครพนม								350,000	
ส่วนราชการ ที่ทำการปกครองอำเภอวังยาง 15 โครงการ	**4.15**	**3**	**ที่ทำการปกครองอำเภอวังยาง**					**74,300,000**	
1.โครงการพัฒนาแหล่งท่องเที่ยวริมน้ำก่ำ (เกาะแก้วก่ำหลง) หมู่ที่ 5 บ้านหัวภูธร ตำบลวังยาง อำเภอวังยาง จังหวัดนครพนม								**30,000,000**	
กิจกรรมหลักที่ 1.1 พัฒนาแหล่งท่องเที่ยวริมน้ำก่ำ (เกาะแก้วก่ำหลง)								30,000,000	
2.โครงการก่อสร้างประตูเมืองรูปต้นยางจำลอง หมู่ที่ ๑ บ้านวังยาง ตำบลวังยาง อำเภอวังยาง จังหวัดนครพนม								**10,000,000**	
กิจกรรมหลักที่ 2.1 ก่อสร้างประตูเมืองรูปต้นยางจำลอง								10,000,000	
3.โครงการก่อสร้างลานวัฒนธรรมอำเภอวังยาง หมู่ที่ 1 บ้านวังยาง ตำบลวังยาง อำเภอวังยาง จังหวัดนครพนม								**10,000,000**	
กิจกรรมหลักที่ 3.1 ก่อสร้างลานวัฒนธรรมอำเภอวังยาง หมู่ที่ ๑ บ้านวังยาง ตำบลวังยาง อำเภอวังยาง								10,000,000	
4.โครงการปรับภูมิทัศน์หนองบัวทอง บ้านนาขาม ตำบลวังยาง อำเภอวังยาง จังหวัดนครพนม								**5,000,000**	
กิจกรรมหลักที่ 4.1 ปรับปรุงภูมิทัศน์หนองบัวทอง บ้านนาขาม ตำบลวังยาง อำเภอวังยาง จังหวัดนครพนม								5,000,000	
5. โครงการปรับปรุงภูมิทัศน์วังต้นยางใหญ่ บ้านวังยาง หมู่ที่ 1 ตำบลวังยาง อำเภอวังยาง จังหวัดนครพนม								**1,000,000**	
กิจกรรมหลักที่ 5.1 ปรับปรุงภูมิทัศน์วังต้นยางใหญ่ บ้านวังยาง หมู่ที่ 1 ตำบลวังยาง อำเภอวังยาง จังหวัดนครพนม								1,000,000	
6.โครงการปรับปรุงซ่อมแซมถนนลาดยาง เส้นบ้านยอดชาด - หนองแคน ตำบลยอดชาด อำเภอวังยาง จังหวัดนครพนม								**1,000,000**	
กิจกรรมหลักที่ 6.1 ปรับปรุงซ่อมแซมถนนลาดยาง เส้นบ้านยอดชาด – หนองแคน ตำบลยอดชาด อำเภอวังยาง จังหวัดนครพนม								1,000,000	
7. โครงการก่อสร้างถนนลาดยางเส้นข้างวัดป่ากิตติพรพุทธารามถึงบ้านสามแยก								**1,000,000**	
กิจกรรมหลักที่ 7.1 ก่อสร้างถนนลาดยาง								1,000,000	

แผนงาน/โครงการ	ยุทธศาสตร์ชาติ /แผนแม่บทฯ	แหล่งงปม.	หน่วยดำเนินการ	พ.ศ.2566	พ.ศ. 2567	พ.ศ. 2568	พ.ศ. 2569	พ.ศ. 2570	พ.ศ. 2566 - 2570
8. โครงการก่อสร้างถนนคอนกรีตเสริมเหล็ก สายหน้าที่ทำการองค์การบริหารส่วนตำบลโคกสี - หนองเทาใหญ่ อำเภอปลาปาก								1,000,000	
กิจกรรมหลักที่ 8.1 ก่อสร้างถนนคอนกรีตเสริมเหล็ก								1,000,000	
9. โครงการก่อสร้างถนนคอนกรีตเสริมเหล็กสายคุ้มโพนทอง - บ้านโนนฮัง หมู่ที่ 3 ตำบลโคกสี อำเภอวังยาง จังหวัดนครพนม								800,000	
กิจกรรมหลักที่ 9.1 ก่อสร้างถนนคอนกรีตเสริมเหล็ก								800,000	
10. โครงการก่อสร้างถนนคอนกรีตเสริมเหล็ก สายโรงเรียนบ้านโคกสีมิตรภาพที่ 87 - บ้านฮองไฮ หมู่ที่ 5 ตำบลโคกสี อำเภอวังยาง								2,000,000	
กิจกรรมหลักที่ 10.1 ก่อสร้างถนนคอนกรีตเสริมเหล็ก								2,000,000	
11. โครงการก่อสร้างถนน คสล. สายบ้านมิตรภาพ - คุ้มโพนแค หมู่ที่ 4 ตำบลโคกสี อำเภอวังยาง จังหวัดนครพนม								1,000,000	
กิจกรรมหลักที่ 11.1 ก่อสร้างถนนคอนกรีตเสริมเหล็ก								1,000,000	
12. โครงการก่อสร้างถนนคอนกรีตเสริมเหล็กสาย บ้านฮองไฮ หมู่ที่ 5 - บ้านมิตรภาพ หมู่ที่ 4 ตำบลโคกสี อำเภอวังยาง								3,000,000	
กิจกรรมหลักที่ 12.1 ก่อสร้างถนนคอนกรีตเสริมเหล็กสาย								3,000,000	
13.โครงการก่อสร้างถนนคอนกรีตเสริมเหล็กสายสายบ้านหนองบัว หมู่ที่ 6 ตำบลโคกสี - บ้านนาเชือก ตำบลหนองเทาใหญ่								5,000,000	
กิจกรรมหลักที่ 13.1 ก่อสร้างถนนคอนกรีตเสริมเหล็ก								5,000,000	
14. โครงการก่อสร้างถนนคอนกรีตเสริมเหล็กสายบบ้านหนองบัว หมู่ที่ 6 – บ้านหนองผักแว่น หมู่ที่ 7 ตำบลโคกสี อำเภอวังยาง จังหวัดนครพนม								1,500,000	
กิจกรรมหลักที่ 14.1 ก่อสร้างถนนคอนกรีตเสริมเหล็ก								1,500,000	
15. โครงการก่อสร้างถนนคอนกรีตเสริมเหล็กสายบ้านหนองผักแว่น หมู่ที่ 7 ตำบลโคกสี - บ้านหนองแหน หมู่ที่ 1 ตำบลหนองโพธิ์								2,000,000	
กิจกรรมหลักที่ 15.1 ก่อสร้างถนนคอนกรีตเสริมเหล็ก								2,000,000	
ประเด็นการพัฒนาที่ 4 การพัฒนาสังคมและคุณภาพชีวิตเพื่อสร้างความสุขอย่างยั่งยืน จำนวน 3 โครงการ								22,105,000	
ส่วนราชการ องค์การบริหารส่วนจังหวัดนครพนม จำนวน 2 โครงการ	4.15	3	องค์การบริหารส่วนจังหวัดนครพนม					21,605,000	
1. โครงการก่อสร้างห้องน้ำเสมอภาคตามมาตรฐาน HAS ของโรงพยาบาลส่งเสริมสุขภาพตำบล จำนวน 15 แห่ง ในสังกัดองค์การบริหารส่วนจังหวัดนครพนม								3,525,000	
2. โครงการก่อสร้างอาคารห้องทันตกรรม พร้อมติดตั้งยูนิตทำฟัน ประจำ ของโรงพยาบาลส่งเสริมสุขภาพตำบล ในสังกัดองค์การบริหารส่วนจังหวัดนครพนม								18,080,000	
ส่วนราชการ ที่ทำการปกครองอำเถอนาทม จำนวน 1 โครงการ	4.15	3	ที่ทำการปกครองอำเถอนาทม					500,000	
1. โครงการบุญคูณลาน "ข้าวใหม่ปลามันเยี่ยมยามกันที่นาทม"									
การทำบุญสู่ขวัญข้าว ขอขมาแม่น้ำโพสพ เพื่อความเป็นสิริมงคล แก่พี่น้องเกษตรกรผู้ทำนาจึงจะมีกิจกรรม ประกวดและแข่งขัน เพื่อความรื่นเริงและความสามัครสามัคดี ของแต่ละหมู่บ้าน/ตำบล								500,000	
ประเด็นการพัฒนาที่ 5 การรักษาความมั่นคงและความสงบเรียบร้อย									
ประเด็นการพัฒนาที่ 6 การบริหารจัดการทรัพยากรธรรมชาติและสิ่งแวดล้อมอย่างยั่งยืน									

แบบฟอร์มโครงการแบบย่อ (Project Brief)

ประเด็นการพัฒนาที่ 1 การพัฒนาคุณภาพทางการท่องเที่ยวและบริการ

หัวข้อ	รายละเอียด
1. ชื่อโครงการ	โครงการยกระดับและพัฒนาแหล่งท่องเที่ยวจังหวัดนครพนมกิจกรรม พัฒนาแหล่งท่องเที่ยวอุทยานธรณีวิทยาและไดโนเสาร์ " Geo Park Center at Tha Uthen "
2. หลักการและเหตุผล	**(1) ลักษณะทางกายภาพ และทรัพยากรธรรมชาติและสิ่งแวดล้อมในพื้นที่โครงการ** แหล่งรอยตีนไดโนเสาร์ท่าอุเทน ถูกค้นพบจากการระเบิดหินเพื่อนำมาป้องกันตลิ่งลำน้ำโขง จากเหมืองหินทรายของบริษัท สหรุ่งเรือง จำกัด ซึ่งตั้งอยู่ในพื้นที่หมู่ 2 ตำบลพนอม อำเภอท่าอุเทน จังหวัดนครพนม จนประมาณกลางปี พ.ศ. 2544 นายนเรศ สัตยรักษ์ นักธรณีวิทยาจากกรมทรัพยากรธรณีได้เข้าทำการตรวจสอบเบื้องต้น ทำให้ทราบว่ารอยสามแฉกที่พบอยู่บนระนาบชั้นหินทรายแป้ง และหินทรายเม็ดละเอียดสีน้ำตาลแดงเป็นบันทึกรอยตีนดึกดำบรรพ์ แต่ยังไม่สามารถระบุได้แน่นอนว่าเป็นของสิ่งมีชีวิตชนิดใด จึงแจ้งข้อมูลเบื้องต้นให้คณะผู้เชี่ยวชาญด้านซากดึกดำบรรพ์ของกรมทรัพยากรธรณีนำโดย ดร.วราวุธ สุธีธร เข้าดำเนินการสำรวจ ตรวจสอบ สภาพธรณีวิทยา ตรวจวัดขนาดและบันทึกภาพร่องรอยประทับ ทำแผนที่และสำเนารอยตีนลงบนแผ่นพลาสติก เพื่อนำไปศึกษาวิจัยโดยละเอียดในห้องปฏิบัติการ จนสรุปได้ว่า ร่องรอยประทับบนชั้นหินทรายสีน้ำตาลแดงที่เกิด สะสมตัวราวช่วงปลายยุคครีเทเชียสตอนต้น (Late early Cretaceous) หรือประมาณร้อยกว่าล้านปีล่วงมาแล้ว จำนวนทั้งหมด 202 รอย จำแนกเป็น 32 แนวทางเดิน แบ่งตามลักษณะรอยตีนได้สามกลุ่ม ส่วนใหญ่เป็นกลุ่มรอยตีนของไดโนเสาร์กินเนื้อขนาดเล็กพวกเทอโรพอด (Theropods) ชนิดออร์นิโธมิโมซอร์ กลุ่มรอยตีนของไดโนเสาร์กินพืชพวกซอโรพอดชนิดอิกัวโนดอน และกลุ่มรอยตีนสัตว์เลื้อยคลานจำพวกจระเข้โบราณ ตามลำดับ แหล่งรอยตีนไดโนเสาร์ท่าอุเทนนับเป็นแหล่งที่พบรอยตีนไดโนเสาร์จำนวนมากที่สุดในประเทศไทย ภายหลังการประกาศใช้พระราชบัญญัติคุ้มครองซากดึกดำบรรพ์ พ.ศ. 2551 กรมทรัพยากรธรณีได้ออกประกาศให้แหล่งซากดึกดำบรรพ์ "แหล่งรอยตีนไดโนเสาร์ท่าอุเทน จังหวัดนครพนม” เป็นแหล่งซากดึกดำบรรพ์ ที่ขึ้นทะเบียนนับตั้งแต่วันที่ 18 พฤษภาคม 2554 เป็นต้นมา และได้ส่งมอบแหล่งดังกล่าวให้อยู่ในความดูแลและบริหารจัดการใช้ประโยชน์ขององค์การบริหารส่วนตำบลพนอม อำเภอท่าอุเทน จังหวัดนครพนม เป็นแหล่งเรียนรู้ควบคู่กับการท่องเที่ยวเสริมสร้างความรู้ให้แก่เยาวชนและประชาชนทั่วไป อันจะนำมาซึ่งการมีจิตสำนึกอนุรักษ์สาธารณสมบัติให้คนในชาติได้ใช้ประโยชน์ร่วมกันชั่วลูกหลาน

	(2) เหตุผลความจำเป็นที่ต้องจัดทำโครงการ แหล่งรอยตีนไดโนเสาร์ท่าอุเทน จังหวัดนครพนม เป็นแหล่งที่มีคุณค่าความสำคัญทางวิชาการด้านธรณีวิทยา และเก็บรักษาไว้ซึ่งหลักฐานที่บอกเล่าถึงประวัติความเป็นมาของพื้นที่และของโลก สมควรคุ้มครองและอนุรักษ์เอาไว้เพื่อประโยชน์ในการเรียนรู้ของประชาชน ตลอดจนพัฒนาเป็นแหล่งท่องเที่ยวสร้างรายได้ของท้องถิ่นและประเทศชาติตามแนวทางการใช้ประโยชน์อย่างยั่งยืน จึงได้รับการประกาศเป็นแหล่งซากดึกดำบรรพ์ที่ขึ้นทะเบียนตามพระราชบัญญัติคุ้มครองซากดึกดำบรรพ์ พ.ศ. 2551 แต่ปัจจุบันแหล่งรอยตีนไดโนเสาร์ท่าอุเทน มีสภาพเสื่อมโทรม รอยตีนเกิดการสึกกร่อนอย่างรวดเร็ว เนื่องมาจากน้ำฝนที่ตกจากชายหลังคาอาคารคลุม/ชมรอยตีน และการแตกหักเสียหายของวัสดุมุงหลังคาจากพายุฤดูร้อนตั้งแต่ปี พ.ศ. 2558 จนถึงปัจจุบันปัญหาดังกล่าวยังคงไม่ได้รับการแก้ไข และหากปล่อยเวลาให้เนิ่นนานต่อไปรอยตีนไดโนเสาร์ท่าอุเทนอาจถูกน้ำชะกร่อนจนลบเลือนหายไปหมดสิ้น ดังนั้น การอนุรักษ์รอยตีนไดโนเสาร์เป็นสิ่งสำคัญต่อทั้งวงการวิทยาศาสตร์ ประวัติศาสตร์และเศรษฐกิจ การรักษามรดกทางธรรมชาติเหล่านี้ไม่เพียงแต่ช่วยให้เราศึกษาอดีตของโลก แต่ยังสร้างโอกาสด้านการท่องเที่ยวและการเรียนรู้สำหรับคนรุ่นหลังอีกด้วย ปัจจุบันแหล่งนี้มีสภาพเสื่อมโทรมและรอยตีนไดโนเสาร์กำลังถูกน้ำฝนชะล้าง จึงต้องการการซ่อมแซมและปรับปรุงอย่างเร่งด่วน
3. วัตถุประสงค์โครงการ	1. เพื่ออนุรักษ์ร่องรอยบรรพชีวิน แหล่งรอยตีนไดโนเสาร์ท่าอุเทน จังหวัดนครพนม ไม่ให้เสียหายจนสิ้นสภาพ 2. เพื่อกระตุ้นเศรษฐกิจท้องถิ่นและสร้างงานให้กับชุมชน ส่งเสริมการพัฒนาเศรษฐกิจในท้องถิ่นโดยการสร้างโอกาสในการจ้างงานและการพัฒนาอาชีพที่เกี่ยวข้องกับการท่องเที่ยว เช่น งานบริการการท่องเที่ยว การนำเที่ยว การผลิตของที่ระลึก และการพัฒนาธุรกิจขนาดเล็กที่เกี่ยวข้อง 3. เพื่อยกระดับภาพลักษณ์ของจังหวัดและประเทศในด้านการท่องเที่ยว เพื่อเสริมสร้างภาพลักษณ์ของจังหวัดและประเทศในฐานะแหล่งท่องเที่ยวทางธรรมชาติและวิทยาศาสตร์ ที่สามารถดึงดูดนักท่องเที่ยวจากทั้งในประเทศและต่างประเทศ โดยเฉพาะกลุ่มที่สนใจด้านธรณีวิทยาและไดโนเสาร์ 4. เพื่อส่งเสริมการพัฒนาโครงสร้างพื้นฐานในพื้นที่ พัฒนาโครงสร้างพื้นฐานที่จำเป็นสำหรับการรองรับการท่องเที่ยว เช่น การปรับปรุงถนน สถานที่จอดรถ สิ่งอำนวยความสะดวกสำหรับนักท่องเที่ยวและการพัฒนาแหล่งน้ำสะอาดและพลังงานทดแทนเพื่อให้บริการนักท่องเที่ยวได้อย่างมีประสิทธิภาพ 5. เพื่อสนับสนุนการท่องเที่ยวเชิงอนุรักษ์ที่ยั่งยืน เพื่อสร้างโมเดลการท่องเที่ยวที่เป็นมิตรกับสิ่งแวดล้อมและยั่งยืน ซึ่งสามารถรองรับการเยี่ยมชมของนักท่องเที่ยวในระยะยาว โดยไม่ทำลายสภาพแวดล้อมหรือทรัพยากรธรรมชาติในพื้นที่ **การพัฒนาโครงการ "GeoPark Center at Tha Uthen" จะช่วยให้เกิดการเรียนรู้และอนุรักษ์ธรณีวิทยา พร้อมทั้งสร้างการท่องเที่ยว**

	ที่ยั่งยืน และเป็นประโยชน์ต่อเศรษฐกิจท้องถิ่นและการพัฒนาสังคมอย่างยั่งยืน
4. ตัวชี้วัดและค่าเป้าหมายของโครงการ	1.นักท่องเที่ยวเดินทางมาเยือนจังหวัดนครพนมเพิ่มขึ้น ร้อยละ 5 จากปีที่ผ่านมา หรือประมาณ 2,332,800 คน (จำนวนนักท่องเที่ยวปี 2567 จำนวน 2,221,800 คน) 2. รายได้จากการท่องเที่ยวเพิ่มขึ้น ร้อยละ 8 จากปีที่ผ่านมา หรือประมาณ 4,400 ล้านบาท (รายได้จากการท่องเที่ยวปี 2567 = 4,090 ล้านบาท)
5. พื้นที่ดำเนินการ	บ้านนากะเสริม ตำบลพนอม อำเภอท่าอุเทน จังหวัดนครพนม เนื้อที่ 8 ไร่
6. กิจกรรมหลัก	1. งานเตรียมการ งปม. 445,000 บาท 2. งานปรับปรุง ซ่อมแซม งปม. 4,750,000 บาท 3. งานก่อสร้าง 3.1 งานสร้างทางเท้า งปม. 1,000,000 บาท 3.2 งานลานจอดรถ งปม. 500,000 บาท 3.3 งานอาคารขายบัตร งปม. 401,057 บาท 3.4 งานโครงสร้าง ป้ายประชาสัมพันธ์ ติดตั้งภายนอก งปม. 827,406 บาท 3.5 งานติดตั้งระบบไฟฟ้า และสายสัญญาณป้าย LED ติดตั้งภายนอก งปม. 244,230 บาท 3.6 งานสัตว์รูปปั้น (เสมือนจริง) และงานรูปปั้นหินเทียม (Free Form) งปม. 6,335,000 บาท 3.7 หมวดงานระบบไฟฟ้าให้ห้องควบคุมหุ่นไดโนเสาร์ งปม. 1,709,604 บาท 3.8 งานป้ายชื่อไดโนเสาร์ 307,500 บาท 3.9 งานต่อม้อ คอนกรีตเสริมเหล็ก รองรับหุ่นจำลองไดโนเสาร์ งปม. 335,000 บาท 3.10 น้ำตกจำลองและลำธาร งปม. 3,100,000 บาท 3.11 งานป้าย “GeoPark Center @ Tha Uthen” ขนาดไม่น้อยกว่า 3 *2.5 เมตร งปม. 241,500 บาท 4. งานครุภัณฑ์กลางแจ้ง งปม. 23,960,610 บาท
7. หน่วยดำเนินการหลัก	1. สำนักงานโยธาธิการและผังเมืองจังหวัดนครพนม 2. กรมทรัพยากรธรณี 3. องค์การบริหารส่วนตำบลพนอม
8. ระยะเวลาในการดำเนินโครงการ	12 เดือน
9. งบประมาณ	50,000,000.- บาท (ห้าสิบล้านบาทถ้วน)
10. ผลผลิต	1. อาคารคลุมชั้นหินร่องรอยไดโนเสาร์ พื้นที่ 1,280.00 ตร.ม. 2. อาคารควบคุมหุ่นไดโนเสาร์ พื้นที่ 90.00 ตร.ม.

	3. ซุ้มประตูทางเข้า จำนวน 1 แห่ง 4. งานน้ำตกหินเทียม ขนาด 6.00 x 19.00 ม. 5. งานป้าย " GeoPark Center at Tha Uthen " ขนาด 2.00 x 3.00 ม. 6. งานปรับปรุงภูมิทัศน์ 8,960.00 ตร.ม. 7. งานหุ่นจำลองไดโนเสาร์ขยับได้ จำนวน 4 ชุด 8. งานหุ่นจำลองไดโนเสาร์ปูนปั้น จำนวน 20 ชุด
11. ผลลัพธ์จากการดำเนินโครงการ	การดำเนินโครงการพัฒนาแหล่งท่องเที่ยวอุทยานธรณีวิทยาและไดโนเสาร์ "GeoPark Center at Tha Uthen" สามารถนำไปสู่ผลลัพธ์ที่มีประโยชน์หลากหลายทั้งในด้านเศรษฐกิจ สังคม และการศึกษา โดยผลลัพธ์ที่สำคัญมีดังนี้: **1. การส่งเสริมการท่องเที่ยวและเศรษฐกิจท้องถิ่น** โครงการนี้จะเป็นจุดดึงดูดนักท่องเที่ยวทั้งในประเทศและต่างประเทศ โดยเฉพาะกลุ่มนักท่องเที่ยวที่สนใจในเรื่องธรณีวิทยาและไดโนเสาร์ ส่งผลให้การท่องเที่ยวในพื้นที่เติบโต และสร้างรายได้ให้กับชุมชนท้องถิ่นเกิดการพัฒนาโครงสร้างพื้นฐาน เช่น ที่พัก ร้านอาหาร และบริการต่างๆ ในพื้นที่ ซึ่งจะส่งเสริมให้เศรษฐกิจในพื้นที่เติบโตและยั่งยืน **2. การอนุรักษ์และการศึกษาเกี่ยวกับธรณีวิทยาและไดโนเสาร์** พื้นที่นี้จะกลายเป็นแหล่งเรียนรู้และการศึกษาทางธรณีวิทยาที่สำคัญ เช่น การศึกษาการเกิดหินและโครงสร้างทางธรณี มีการจัดทำข้อมูลและสื่อการศึกษาที่สามารถเผยแพร่แก่ทั้งนักท่องเที่ยวทั่วไปและนักวิจัย เพื่อเสริมสร้างความเข้าใจในเรื่องธรณีวิทยาและประวัติศาสตร์ของโลก **3. การพัฒนาทักษะและอาชีพให้กับชุมชน** โครงการนี้จะเปิดโอกาสให้ชุมชนท้องถิ่นมีส่วนร่วมในการทำงานในด้านการท่องเที่ยวและการบริการ รวมถึงการอบรมให้กับบุคลากรในพื้นที่เพื่อเพิ่มทักษะในอุตสาหกรรมการท่องเที่ยวส่งเสริมให้เกิดการสร้างงานและรายได้สำหรับประชาชนในท้องถิ่น ทั้งในด้านการบริการและการนำเสนอผลิตภัณฑ์ท้องถิ่น **4. การสร้างความตระหนักรู้ในด้านการอนุรักษ์ทรัพยากรธรรมชาติ** โครงการนี้จะช่วยเสริมสร้างความตระหนักรู้ให้กับผู้ที่มาท่องเที่ยว ถึงความสำคัญของการอนุรักษ์ทรัพยากรธรรมชาติและการดูแลรักษาแหล่งท่องเที่ยวทางธรรมชาติ เพื่อให้เกิดความยั่งยืนในระยะยาว สนับสนุนการศึกษาและการวิจัยด้านการอนุรักษ์สิ่งแวดล้อมในพื้นที่ และปกป้องทรัพยากรทางธรณีวิทยา **5. การเสริมสร้างชื่อเสียงและการส่งเสริมภาพลักษณ์ของจังหวัด/ประเทศ** โครงการ "GeoPark Center at Tha Uthen" สามารถสร้างชื่อเสียงให้กับจังหวัดหรือพื้นที่ที่ดำเนินโครงการ และช่วยให้มีจุดขายใหม่ๆ ในการท่องเที่ยวเชิงธรรมชาติและการศึกษาทางวิทยาศาสตร์ วิธีการบริหารจัดการหรือการดูแลบำรุงรักษา เมื่อโครงการแล้วเสร็จเพื่อให้เกิดความยั่งยืนของโครงการ

	(1) การบริหารจัดการโครงการเพื่อให้เกิดความยั่งยืนและสามารถต่อยอดหรือขยายผลโครงการ เมื่อโครงการดำเนินการแล้วองค์การบริหารส่วนตำบลพนอม จะได้จัดสรรงบประมาณเพื่อดูแลบำรุงรักษาต่อไป (2) ชื่อหน่วยงานรับมอบทรัพย์สินที่เกิดขึ้นจากโครงการ - ทรัพย์สินที่เกิดขึ้นจากโครงการมอบให้องค์การบริหารส่วนตำบลพนอม **การดำเนินโครงการ "GeoPark Center at Tha Uthen" จึงเป็นการพัฒนาที่ยั่งยืนที่จะช่วยส่งเสริมการท่องเที่ยว การอนุรักษ์ทรัพยากรธรรมชาติ การศึกษา และเศรษฐกิจท้องถิ่นในระยะยาว**

รูปภาพโครงการ

ตัวอย่างบริเวณหน้าอาคารรอยเท้า

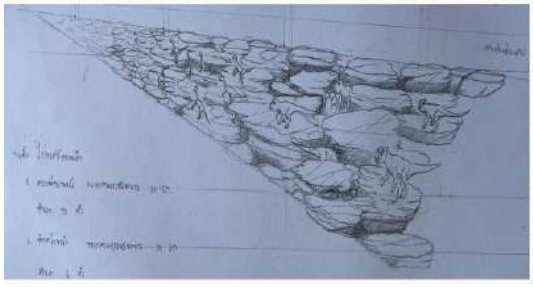

ภาพตัวอย่างน้ำตกจำลองและลำธาร

แบบฟอร์มโครงการแบบย่อ (Project Brief)
ประเด็นการพัฒนาที่ 1 : การพัฒนาการท่องเที่ยวและบริการ

หัวข้อ	รายละเอียด
1. ชื่อโครงการสำคัญ	โครงการติดตั้งป้ายแนะนำแหล่งท่องเที่ยวและซ่อมบำรุงทางเพื่อส่งเสริมการท่องเที่ยว จำนวน 2 สายทาง
2. ชื่อแผนงาน	โครงการพัฒนาโครงสร้างพื้นฐานด้านการเกษตร การท่องเที่ยว และด้านการค้า การลงทุน
3. แนวทางการพัฒนา	พัฒนาโครงสร้างพื้นฐานด้านการเกษตร การท่องเที่ยวและโลจิสติกส์
4. หลักการและเหตุผล	ปัจจุบันถนนมีสภาพเป็น หลุม-บ่อ โครงสร้างทางและผิวจราจรได้รับความเสียหาย ประชาชนในพื้นที่ใกล้เคียง รวมถึงนักท่องเที่ยวไม่ได้รับความสะดวกในการเดินทาง ซึ่งเส้นทางดังกล่าวเป็นเส้นทางลัด ทางเลี่ยงเพื่อเชื่อมโยงเข้าสู่แหล่งท่องเที่ยวที่สำคัญภายใน อ.บ้านแพง คือ อุทยานแห่งชาติภูลังกา ถ้ำนาคา - ถ้ำนาคี รวมถึง สถานที่ท่องเที่ยว อ.นาแก คือ วัดด่านสาวคอย ภูลังกาน้อย ซึ่งเป็นแหล่งท่องเที่ยวตามธรรมชาติที่สวยงาม โดยจำเป็นต้องได้การติดตั้งป้ายแนะนำแหล่งท่องเที่ยวภายในพื้นที่ทางหลวงชนบทให้มีความสวยงามได้มาตรฐาน เพื่อประชาชนและนักท่องเที่ยวผู้ใช้เส้นทาง ในการสัญจรไป-มาได้รับความสะดวก ปลอดภัยและลดระยะเวลาในการเดินทางท่องเที่ยวภายในพื้นที่จังหวัดนครพนม
5. วัตถุประสงค์ของโครงการ	ติดตั้งป้ายแนะนำแหล่งท่องเที่ยวและซ่อมบำรุงทางเพื่อส่งเสริมการท่องเที่ยว จำนวน 2 สายทาง
6. ตัวชี้วัดและค่าเป้าหมาย	มูลค่าการจำหน่ายสินค้า OTOP ของกลุ่มจังหวัด เพิ่มขึ้นร้อยละ 4 %
7. พื้นที่เป้าหมาย	พื้นที่อำเภอต่างๆในจังหวัดนครพนม
8. กิจกรรมหลัก	ติดตั้งป้ายแนะนำแหล่งท่องเที่ยวและซ่อมบำรุงทางเพื่อส่งเสริมการท่องเที่ยว จำนวน 2 สายทาง
8.1 กิจกรรมหลักที่ 1 งบประมาณ ผู้รับผิดชอบ หน่วยงานที่เกี่ยวข้อง	โครงการติดตั้งป้ายแนะนำแหล่งท่องเที่ยวและซ่อมบำรุงทางเพื่อส่งเสริมการท่องเที่ยวสาย นพ.3039 บ้านนางัว - บ้านนาโพธิ์ ต.นางัว อ.บ้านแพง จ.นครพนม จำนวน 1 แห่ง9,900,000 .- บาท จังหวัดนครพนม โดยแขวงทางหลวงชนบทนครพนม
8.2 กิจกรรมหลักที่ 2 งบประมาณ ผู้รับผิดชอบ หน่วยงานที่เกี่ยวข้อง	โครงการติดตั้งป้ายแนะนำแหล่งท่องเที่ยวและซ่อมบำรุงทางเพื่อส่งเสริมการท่องเที่ยวสาย นพ.3051 บ้านนาแกน้อย - วัดด่านสาวคอย ต.นาแก อ.นาแก จ.นครพนม จำนวน 1 แห่ง 504,000 .- บาท จังหวัดนครพนม โดยแขวงทางหลวงชนบทนครพนม
9. หน่วยงานดำเนินการ	จังหวัดนครพนม โดยแขวงทางหลวงชนบทนครพนม
10. ระยะเวลาในการดำเนินโครงการ	75 วัน
11. งบประมาณ	งบจังหวัด 10,404,000.00 -. บาท
12. ผลผลิต (Output)	ถนนเข้าสู่แหล่งท่องเที่ยวได้รับการพัฒนา จำนวน 3 สายทาง ผู้ประกอบการขนส่งสินค้า และประชาชนในพื้นที่ พื้นที่ใกล้เคียง และ นักท่องเที่ยว เดินทางได้สะดวก รวดเร็ว และปลอดภัย มีชีวิต ความเป็นอยู่ที่ดีขึ้น
13. ผลลัพธ์จากการดำเนินโครงการ (Outcome)	ผู้ประกอบการขนส่งสินค้า และประชาชนในพื้นที่จังหวัดนครพนมเดินทางได้สะดวก รวดเร็ว และปลอดภัย มีชีวิตความเป็นอยู่ที่ดีขึ้น

แบบฟอร์มโครงการแบบย่อ (Project Brief)
ประเด็นการพัฒนาที่ 1 : การพัฒนาการท่องเที่ยวและบริการ

หัวข้อ	รายละเอียด
1. ชื่อโครงการสำคัญ	โครงการซ่อมสร้างถนนเพื่อส่งเสริมการท่องเที่ยว
2. ชื่อแผนงาน	โครงการพัฒนาโครงสร้างพื้นฐานด้านการเกษตร การท่องเที่ยว และด้านการค้า การลงทุน
3. แนวทางการพัฒนา	พัฒนาโครงสร้างพื้นฐานด้านการเกษตร การท่องเที่ยวและโลจิสติกส์
4. หลักการและเหตุผล	ปัจจุบันถนนมีสภาพเป็น หลุม-บ่อ โครงสร้างทางและผิวจราจรได้รับความเสียหาย ทำให้ประชาชนในพื้นที่ใกล้เคียง รวมถึงนักท่องเที่ยวไม่ได้รับความสะดวกในการเดินทาง ซึ่งเส้นทางดังกล่าวเป็นเส้นทางลัด ทางเลี่ยงเพื่อเชื่อมโยงเข้าสู่แหล่งท่องเที่ยวที่สำคัญภายใน อ.นาทม เช่น หอพระไตรปิฎก วัดโพธิ์ชัย บ้านสามผง รวมถึง สถานที่ท่องเที่ยว อ.ปลาปาก เช่น วัดพระธาตุมหาชัย พระมหาธาตุเจดีย์โฆสปัญโญศรีพนม โดยจำเป็นต้องได้การปรับปรุงโครงสร้างชั้นทางและผิวจราจรให้ได้มาตรฐาน มีสภาพใช้งานได้ดี เพื่อประชาชนและนักท่องเที่ยวผู้ใช้เส้นทางในการสัญจรไป-มาได้รับความสะดวก ปลอดภัยและลดระยะเวลาในการเดินทาง
5. วัตถุประสงค์ของโครงการ	ซ่อมสร้างทางหลวงชนบทเพื่อส่งเสริมการท่องเที่ยว จำนวน 3 สายทาง
6. ตัวชี้วัดและค่าเป้าหมาย	มูลค่าการจำหน่ายสินค้า OTOP ของกลุ่มจังหวัด เพิ่มขึ้นร้อยละ 4 %
7. พื้นที่เป้าหมาย	พื้นที่อำเภอต่างๆในจังหวัดนครพนม
8. กิจกรรมหลัก	ซ่อมสร้างถนนลาดยางในโครงข่าย จำนวน 3 สายทาง
8.1 กิจกรรมหลักที่ 1 งบประมาณ ผู้รับผิดชอบ หน่วยงานที่เกี่ยวข้อง	โครงการซ่อมสร้างถนนเพื่อสนับสนุนการค้าการท่องเที่ยวสาย นพ.4024 บ้านหาดแพง - บ้านหมูม่น ต.ดอนเตย อ.นาทม จ.นครพนม 9,900,000 .- บาท จังหวัดนครพนม โดยแขวงทางหลวงชนบทนครพนม
8.2 กิจกรรมหลักที่ 2 งบประมาณ ผู้รับผิดชอบ หน่วยงานที่เกี่ยวข้อง	โครงการซ่อมสร้างถนนเพื่อสนับสนุนการค้าการท่องเที่ยว สาย นพ.2009 บ้านโนนชมภู - บ้านปลาปาก ต.มหาชัย อ.ปลาปาก จ.นครพนม 9,900,000 .- บาท จังหวัดนครพนม โดยแขวงทางหลวงชนบทนครพนม
8.3 กิจกรรมหลักที่ 3 งบประมาณ ผู้รับผิดชอบ หน่วยงานที่เกี่ยวข้อง	โครงการซ่อมสร้างถนนเพื่อสนับสนุนการค้าการท่องเที่ยว สาย นพ.5071 บ้านโคกสว่าง - บ้านโพนสว่าง ต.โคกสว่าง อ.ปลาปาก จ.นครพนม 9,900,000 .- บาท จังหวัดนครพนม โดยแขวงทางหลวงชนบทนครพนม
9. หน่วยงานดำเนินการ	จังหวัดนครพนม โดยแขวงทางหลวงชนบทนครพนม
10. ระยะเวลาในการดำเนินโครงการ	75 วัน
11. งบประมาณ	งบจังหวัด 29,700,000.00 -. บาท
12. ผลผลิต (Output)	ถนนเข้าสู่แหล่งท่องเที่ยวได้รับการพัฒนา จำนวน 3 สายทาง ผู้ประกอบการขนส่งสินค้า และประชาชนในพื้นที่ พื้นที่ใกล้เคียง และ นักท่องเที่ยว เดินทางได้สะดวก รวดเร็ว และปลอดภัย มีชีวิต ความเป็นอยู่ที่ดีขึ้น
13. ผลลัพธ์จากการดำเนินโครงการ (Outcome)	ผู้ประกอบการขนส่งสินค้า และประชาชนในพื้นที่จังหวัดนครพนมเดินทางได้สะดวก รวดเร็ว และปลอดภัย มีชีวิตความเป็นอยู่ที่ดีขึ้น

แบบฟอร์มโครงการแบบย่อ (Project Brief)
ประเด็นการพัฒนา : ประเด็นการพัฒนาที่ 1 การพัฒนาทางการท่องเที่ยวและบริการ

หัวข้อ	รายละเอียด
1. ชื่อโครงการสำคัญ	โครงการยกระดับและพัฒนาแหล่งท่องเที่ยวจังหวัดนครพนม
2. ชื่อแผนงาน	การพัฒนาโครงสร้างพื้นฐานและสิ่งอำนวยความสะดวก เพื่อรองรับการขยายตัวของอุตสาหกรรมการท่องเที่ยว
3. แนวทางการพัฒนา	พัฒนาโครงสร้างพื้นฐานด้านการเกษตร การท่องเที่ยว และโลจิสติกส์
4. หลักการและเหตุผล	ปัจจุบันทางหลวงที่อยู่ในความควบคุม ดูแลของแขวงทางหลวงนครพนม มีผิวทางชำรุดเป็นจำนวณมาก อีกทั้งมีระยะเวลาการใช้งานที่ยาวนาน ทำให้เกิดความชำรุด เสียหาย ทั้งจากสภาพอากาศ และอุบัติเหตุทางถนน แขวงทางหลวงนครพนม จึงเห็นควรปรับปรุงซ่อมแซมผิวทาง เพื่อความสะดวก รวดเร็วและมีความปลอดภัยต่อผู้ใช้ทางหลวงและผู้อยู่อาศัยสองข้างทางและรองรับการท่องเที่ยวและบริการของจังหวัดนครพนม
5. วัตถุประสงค์ของโครงการ	เพื่อความสะดวกรวดเร็วและมีความปลอดภัยต่อผู้ใช้ทางหลวง
6. ตัวชี้วัดและค่าเป้าหมาย	ทางหลวงได้รับการปรับปรุงด้านความปลอดภัย จำนวน 2 สายทาง
7. พื้นที่เป้าหมาย	1. ทล.223 ตอน 1 กม.28+300 - กม.36+000 (เป็นช่วงๆ) อ.นาแก จ.นครพนม 2. ทล.223 ตอน 2 กม.38+000 - กม.42+408 (เป็นช่วงๆ) อ.นาแก จ.นครพนม
8. กิจกรรมหลัก	เพิ่มประสิทธิภาพความปลอดภัยเพื่อป้องกันและแก้ไขอุบัติเหตุทางถนน
8.1 กิจกรรมหลักที่ 1 งบประมาณ ผู้รับผิดชอบ หน่วยงานที่เกี่ยวข้อง	งานเพิ่มประสิทธิภาพความปลอดภัยเพื่อป้องกันและแก้ไขอุบัติเหตุทางถนน ทล.223 ตอน 1 กม.28+300 - กม.36+000 (เป็นช่วงๆ) อ.นาแก จ.นครพนม 9,990,000 .- บาท โดยแขวงทางหลวงชนบทนครพนม
8.2 กิจกรรมหลักที่ 2 งบประมาณ ผู้รับผิดชอบ หน่วยงานที่เกี่ยวข้อง	งานเพิ่มประสิทธิภาพความปลอดภัยเพื่อป้องกันและแก้ไขอุบัติเหตุทางถนน ทล.223 ตอน 2 กม.38+000 - กม.42+408 (เป็นช่วงๆ) อ.นาแก จ.นครพนม 9,950,000 .- บาท โดยแขวงทางหลวงชนบทนครพนม
9. หน่วยงานดำเนินการ	จังหวัดนครพนม โดยแขวงทางหลวงชนบทนครพนม

10. ระยะเวลาในการดำเนินโครงการ	ปีงบประมาณ พ.ศ. 2570
11. งบประมาณ	งบจังหวัด 19,800,000.00 -. บาท
12. ผลผลิต (Output)	ถนนเพื่อการสนับสนุนการค้าการลงทุนได้รับการพัฒนา
13. ผลลัพธ์จากการดำเนินโครงการ (Outcome)	ผู้ประกอบการขนส่งสินค้า และประชาชนในพื้นที่จังหวัดนครพนม เดินทางได้สะดวก รวดเร็ว และปลอดภัย มีชีวิตความเป็นอยู่ที่ดีขึ้น

แบบสรุปโครงการแบบย่อ (Project Brief)

ประเด็นการพัฒนาที่ ๑ การพัฒนาคุณภาพทางการท่องเที่ยวและบริการ

หัวข้อ	รายละเอียด
๑. ชื่อโครงการ	โครงการพัฒนาแหล่งท่องเที่ยวโดยติดตั้งชุดโคมไฟถนนแอลอีดีพลังงานแสงอาทิตย์ ถนนรอบหนองเครือเขา หมู่ที ๕,๖,๘,๑๒
๒. ความสอดคล้องกับยุทธศาสตร์ชาติ	ด้านการสร้างความสามารถในการแข่งขัน
๓.แนวทางการพัฒนา	พัฒนาคุณภาพแหล่งท่องเที่ยว เส้นทางการท่องเที่ยว โครงสร้างพื้นฐาน สิ่งอำนวยความสะดวก สินค้า และมาตรฐานบริการด้านการท่องเที่ยว
๔.ข้อมูลพื้นฐานที่ใช้วิเคราะห์ (TPMAP/HAI/SDGs/ข้อมูลตัวชี้วัดการพัฒนาจังหวัด/อื่นๆ)	ยุทธศาสตร์ชาติด้านด้านการสร้างความสามารถในการแข่งขันมีเป้าหมายสำคัญในภาพรวมมีเป้าหมาย การพัฒนาที่มุ่งเน้นการยกระดับศักยภาพของประเทศในหลากหลายมิติ บนพื้นฐานแนวคิด ๓ ประการ ได้แก่ (๑) “ต่อยอดอดีต” โดยมองกลับไปที่รากเหง้าทางเศรษฐกิจ อัตลักษณ์วัฒนธรรม ประเพณี วิถีชีวิต และจุดเด่นทางทรัพยากรธรรมชาติ ที่หลากหลาย รวมทั้งความได้เปรียบเชิงเปรียบเทียบของประเทศในด้านอื่น ๆ น่ามา ประยุกต์ผสมผสานกับเทคโนโลยีและนวัตกรรม เพื่อให้สอดรับกับบริบทของเศรษฐกิจ และสังคมโลกสมัยใหม่ (๒) “ปรับปัจจุบัน” เพื่อปูทางสู่อนาคต ผ่านการพัฒนา โครงสร้างพื้นฐานของประเทศในมิติต่าง ๆ ทั้งโครงข่ายระบบคมนาคมและขนส่ง โครงสร้างพื้นฐานวิทยาศาสตร์ เทคโนโลยี และดิจิทัล และการปรับสภาพแวดล้อม ให้เอื้อต่อการพัฒนาอุตสาหกรรมและบริการอนาคต และ (๓) “สร้างคุณค่าใหม่ในอนาคต” ด้วยการเพิ่มศักยภาพของผู้ประกอบการ พัฒนาคนรุ่นใหม่ รวมถึงปรับ รูปแบบธุรกิจเพื่อตอบสนองต่อความต้องการของตลาด ผสมผสานกับยุทธศาสตร์ ที่รองรับอนาคต บนพื้นฐานของการต่อยอดอดีตและปรับปัจจุบัน พร้อมทั้งการส่งเสริม และสนับสนุนจากภาครัฐ ให้ประเทศไทยสามารถสร้างฐานรายได้และการจ้างงานใหม่ ขยายโอกาสทางการค้าและการลงทุนในเวทีโลก ควบคู่ไปกับการยกระดับรายได้และ การกินดีอยู่ดี รวมถึงการเพิ่มขึ้นของคนชั้นกลางและลดความเหลื่อมล้ำของคน ในประเทศได้ในคราวเดียวกัน
๕. ความสำคัญของโครงการ หลักการและเหตุผล	เทศบาลตำบลบ้านแพง จึงได้จัดทำโครงการเพื่อขอรับการสนับสนุนงบประมาณ โดยคำนึงถึงการดำเนินโครงการตามนโยบายของรัฐบาลตามแผนพัฒนาการท่องเที่ยวแห่งชาติ ฉบับที่ ๓ เชื่อมโยงยุทธศาสตร์ชาติระยะ ๒๐ ปี ยุทธศาสตร์การสร้างความสามารถในการแข่งขัน ตามแผนยุทธศาสตร์แผนการพัฒนาจังหวัดประเด็นการพัฒนาที่ ๑ การพัฒนาคุณภาพทางการท่องเที่ยวและบริการ พัฒนาคุณภาพแหล่งท่องเที่ยว เส้นทางการท่องเที่ยว โครงสร้างพื้นฐาน สิ่งอำนวยความสะดวก และมาตรฐานบริการด้านการท่องเที่ยว เพื่อเพิ่มศักยภาพแหล่งท่องเที่ยวในพื้นที่เทศบาลตำบลบ้านแพงเป็นหลัก
๖. วัตถุประสงค์ของโครงการ	๑. เพื่อพัฒนาและเพิ่มศักยภาพแหล่งท่องเที่ยว ๒. เพื่อลดปัญหาการเกิดอุบติเหตุในเวลากลางคืน ๓. เพื่อยกระดับการอำนวยความสะดวกให้กับผู้ใช้เส้นทางและนักท่องเที่ยวที่สัญจรไป-มา ๔. เพื่อป้องกันและลดการเกิดอาชญากรรมและการแพร่ระบาดของยาเสพติดรวมทั้งสิ่งผิดกฎหมาย
๗. ตัวชี้วัดและค่าเป้าหมาย	พัฒนาแหล่งท่องเที่ยวโดยติดตั้งชุดโคมไฟถนนแอลอีดีพลังงานแสงอาทิตย์ ถนนรอบหนองเครือเขา หมู่ที ๕,๖,๘,๑๒ จำนวน ๓๙๗ ชุด
๘. พื้นที่เป้าหมาย	ดำเนินการในพื้นที่หมู่ที่ ๕,๖,๘,๑๒ ตำบลบ้านแพง อำเภอบ้านแพง จังหวัดนครพนม

๙. กิจกรรมหลัก งบประมาณ ผู้รับผิดชอบ หน่วยงานที่เกี่ยวข้อง	พัฒนาแหล่งท่องเที่ยวโดยติดตั้งชุดโคมไฟถนนแอลอีดีพลังงานแสงอาทิตย์ ถนนรอบหนองเครือเขา หมู่ที ๕,๖,๘,๑๒ จำนวน ๓๙๗ ชุด จำนวน ๑๗,๐๗๑,๐๐๐ บาท (สิบเจ็ดล้านเจ็ดหมื่นหนึ่งพันบาทถ้วน) เทศบาลตำบลบ้านแพง ที่ทำการปกครองอำเภอบ้านแพง
๑๐. หน่วยงานดำเนินงาน	เทศบาลตำบลบ้านแพง อำเภอบ้านแพง จังหวัดนครพนม
๑๑. ระยะเวลาในการดำเนินงาน	๑ ปี ปีงบประมาณ พ.ศ. ๒๕๗๐ (เริ่มต้นปี ๑ ต.ค. ๒๕๖๙ สิ้นสุดปี ๓๐ ก.ย. ๒๕๗๐)
๑๒. งบประมาณ	ขอรับการสนับสนุนงบประมาณ จากงบประมาณตามแผนปฏิบัติราชการประจำปีของจังหวัด ประจำปีงบประมาณ พ.ศ. ๒๕๗๐ จำนวน ๑๗,๐๗๑,๐๐๐ บาท (สิบเจ็ดล้านเจ็ดหมื่นหนึ่งพันบาทถ้วน)
๑๓. ผลผลิต (output)	การพัฒนาคุณภาพทางการท่องเที่ยว
๑๔. ผลที่คาดว่าจะได้รับ (Outcome)	เพิ่มประสิทธิภาพเป็นแหล่งท่องเที่ยวทางธรรมชาติและการท่องเที่ยวเชิงสุขภาพอำนวยความสะดวกในการสัญจรไปมาเป็นการยกระดับคุณภาพชีวิตของประชาชนในชุมชนให้มีความเป็นอยู่ที่ดี มีความปลอดภัยทั้งร่างกายและทรัพย์สิน ตามนโยบายรัฐบาล

แบบสรุปโครงการแบบย่อ (Project Brief)

ประเด็นการพัฒนาที่ ๑ การพัฒนาคุณภาพทางการท่องเที่ยวและบริการ

ชื่อโครงการ พัฒนาเส้นทางคมนาคมสู่แหล่งท่องเที่ยวหาดแห่ บ้านน้ำก่ำใต้ หมู่ที่ 3 อำเภอธาตุพนม จังหวัดนครพนม โดยจัดหาเสาไฟ ถนนโคมไฟแอลอีดีพลังงานแสงอาทิตย์ แบบประกอบในชุดเดียว

งบประมาณ 9,984,000 **บาท**

กิจกรรมหลักที่ 1 การจัดหาและติดตั้งเสาไฟถนนโคมไฟแอลอีดี พลังงานแสงอาทิตย์แบบประกอบในชุดเดียวกัน จำนวน 156 ชุด ตามบัญชีนวัตกรรมไทย รหัส : 07020037 **วงเงิน** 9,984,000 **บาท**

ยุทธศาสตร์ชาติ ยุทธศาสตร์ชาติด้านการสร้างการเติบโตบนคุณภาพชีวิตที่เป็นมิตรกับสิ่งแวดล้อม

แผนแม่บทฯ การวิจัยและพัฒนานวัตกรรม

ประเด็นการพัฒนาของจังหวัด ประเด็นการพัฒนาที่ 1 การพัฒนาโครงสร้างพื้นฐานและระบบสาธารณูปโภคที่ยั่งยืน

แผนงาน การส่งเสริมการใช้พลังงานสะอาดเพื่อความปลอดภัยและการท่องเที่ยวอย่างยั่งยืน

หน่วยดำเนินการ เทศบาลตำบลน้ำก่ำ

ผู้รับผิดชอบ นายภิศักดิ์สัน เสโนฤทธิ์ ตำแหน่ง นายกเทศมนตรีตำบลน้ำก่ำ

สถานที่ติดต่อ กองช่าง เทศบาลตำบลน้ำก่ำ หมายเลขโทรศัพท์ 042-059285

261 หมู่ 10 ตำบลน้ำก่ำ

อำเภอธาตุพนม จังหวัดนครพนม

(1) หลักการและเหตุผล

(1.1) ที่มา *(ระบุ เช่น มติ ครม. นโยบายรัฐบาล ยุทธศาสตร์ชาติ แผนพัฒนาเศรษฐกิจและสังคมแห่งชาติ แผนพัฒนาภาค แผนพัฒนาจังหวัด)*

1. ยุทธศาสตร์ชาติ พ.ศ.2561 - 2580 ยุทธศาสตร์ที่ 5 ด้านการสร้างการเติบโตบนคุณภาพชีวิตที่เป็นมิตรกับสิ่งแวดล้อม ซึ่งมีเป้าหมายเพื่อส่งเสริมคุณภาพชีวิตของประชาชนผ่านการใช้เทคโนโลยีพลังงานสะอาด ลดผลกระทบต่อสิ่งแวดล้อม และส่งเสริมการท่องเที่ยวอย่างยั่งยืน

2. แผนแม่บทภายใต้ยุทธศาสตร์ (พ.ศ. 2566-2580) (ฉบับแก้ไขเพิ่มเติม) การวิจัยและพัฒนานวัตกรรม ในแผนแม่บทภายใต้ยุทธศาสตร์ชาติประเด็น (04) อุตสาหกรรมและบริการเป็นหนึ่งในภาคการผลิตที่สำคัญในการขับเคลื่อนเศรษฐกิจของประเทศ โดยเฉพาะการพัฒนาอุตสาหกรรมและบริการแห่งอนาคตที่เป็นการขับเคลื่อนด้วยเทคโนโลยีและนวัตกรรม และปรับเปลี่ยนจากการให้บริการพื้นฐานเป็นบริการที่ต้องใช้ทักษะและเทคโนโลยีขั้นสูง ดังนั้น แผนแม่บท ภายใต้ยุทธศาสตร์ชาติ (พ.ศ. ๒๕๖๖ - ๒๕๘๐) (ฉบับแก้ไขเพิ่มเติม) ประเด็น (๐๔) อุตสาหกรรมและ บริการแห่งอนาคต จึงมีเป้าหมายเพื่อให้ประเทศมีการขยายตัวของผลิตภัณฑ์มวลรวมในประเทศใน ภาคอุตสาหกรรมและภาคบริการเพิ่มขึ้น รวมทั้งผลิตภาพการผลิตของภาคอุตสาหกรรมและภาคบริการเพิ่มขึ้น

3. นโยบายรัฐบาล นโยบายหลัก ข้อ 5 การพัฒนาเศรษฐกิจและความสามารถในการแข่งขันของไทย และนโยบายเร่งด่วนที่ 4 การพัฒนานวัตกรรม

4. แผนพัฒนาเศรษฐกิจและสังคมแห่งชาติ ฉบับที่ 13 หมุดหมายที่ 2 ไทยเป็นจุดหมายของการท่องเที่ยวที่เน้นคุณภาพและความยั่งยืน

5. พื้นที่ในจังหวัดนครพนมมีแหล่งท่องเที่ยวเชิงธรรมชาติ ที่หลากหลายและมีเสน่ห์ เช่น ป่ายาง ลำห้วย อ่างเก็บน้ำ และภูมิทัศน์ที่สวยงาม ปัจจุบันยังขาดโครงสร้างพื้นฐานที่สำคัญ ได้แก่ ระบบไฟฟ้าส่องสว่างในช่วง

กลางคืน ส่งผลให้เกิดความไม่ปลอดภัยในการเดินทางของประชาชนและนักท่องเที่ยว อีกทั้งยังเป็นอุปสรรคต่อการส่งเสริมกิจกรรมการท่องเที่ยวในพื้นที่

จากการสอบถามประชาชนในพื้นที่ตำบลน้ำก่ำ พบว่าประชาชนมีความต้องการให้หน่วยงานภาครัฐสนับสนุนการพัฒนาโครงสร้างพื้นฐานเพื่อการท่องเที่ยว โดยเฉพาะในพื้นที่ที่มีศักยภาพ เช่น บริเวณแหล่งน้ำธรรมชาติ จุดชมวิว โดยเส้นทางคมนาคมสู่แหล่งท่องเที่ยวดังกล่าวยังไม่มีระบบไฟฟ้าส่องสว่างอย่างเพียงพอ ซึ่งส่งผลต่อภาพลักษณ์ของแหล่งท่องเที่ยวและความเชื่อมั่นของนักท่องเที่ยวที่มาเยือน

การติดตั้งเสาไฟถนนโคมไฟแอลอีดีพลังงานแสงอาทิตย์จึงเป็นแนวทางที่เหมาะสม เพราะนอกจากจะเป็นพลังงานสะอาดที่เป็นมิตรกับสิ่งแวดล้อมแล้ว ยังสามารถลดภาระค่าใช้จ่ายในระยะยาว และเพิ่มความปลอดภัยในพื้นที่ท่องเที่ยวได้อย่างมีประสิทธิภาพ อันจะนำไปสู่การพัฒนาแหล่งท่องเที่ยวอย่างยั่งยืน สร้างรายได้ให้กับชุมชน และยกระดับคุณภาพชีวิตของประชาชนในพื้นที่

(1.2) สรุปสาระสำคัญ

สภาพปัญหา/ความต้องการ

พื้นที่เส้นทางคมนาคมสู่แหล่งท่องเที่ยวส่วนใหญ่ ยังขาดระบบไฟส่องสว่าง ส่งผลต่อความไม่สะดวกในการสัญจรสู่แหล่งท่องเที่ยว หรือออกจากแหล่งท่องเที่ยว ในช่วงเวลาที่ไม่มีแสงสว่าง สร้างความไม่ความปลอดภัยแก่ประชาชนที่ใช้เส้นทาง

ความเร่งด่วน *(ระบุระดับความจำเป็นเร่งด่วน)*

อยู่ในระดับความเร่งด่วนมาก

(2) ข้อมูลทั่วไปของโครงการ

(2.1) วัตถุประสงค์ของโครงการ

1) พัฒนาเส้นทางคมนาคมสู่แหล่งท่องเที่ยวให้มีความพร้อม รองรับนักท่องเที่ยว

2) สร้างรายได้และยกระดับคุณภาพชีวิตของประชาชนในชุมชนผ่านกิจกรรมการท่องเที่ยว

3) เพื่อส่งเสริมภาพลักษณ์การท่องเที่ยวที่เป็นมิตรกับสิ่งแวดล้อม

(2.2) สถานภาพของโครงการ

☐ โครงการเดิม ☑ โครงการใหม่

(2.3) ประเภทของโครงการ

☐ พัฒนา ☑ ดำเนินการปกติ

(2.4) ระยะเวลาดำเนินโครงการ 9 **เดือน** **เริ่มต้น** ตุลาคม 2569 **สิ้นสุด** มิถุนายน 2570

(2.5) สถานที่ดำเนินโครงการ *(ระบุพื้นที่ดำเนินการ เช่น อำเภอ ตำบล หมู่บ้าน เป็นต้น)*

บ้านน้ำก่ำเหนือ หมู่ที่ 10, บ้านสระพังทอง หมู่ที่ 12, บ้านโคกน้อย หมู่ที่ 15, บ้านน้ำก่ำน้อย หมู่ที่ 17 ตำบลน้ำก่ำ อำเภอธาตุพนม จังหวัดนครพนม

(3) กลุ่มเป้าหมาย และผู้มีส่วนได้ส่วนเสีย

(3.1) กลุ่มเป้าหมาย

1) นักท่องเที่ยว และประชาชน

2) หน่วยงานภาครัฐ รัฐวิสาหกิจ เอกชน

(3.2) ผู้มีส่วนได้ส่วนเสีย

1) นักท่องเที่ยว และประชาชน

2) หน่วยงานภาครัฐ รัฐวิสาหกิจ เอกชน

(4) เป้าหมาย ผลลัพธ์ และผลกระทบโครงการ

(4.1) เป้าหมายโครงการ

ตัวชี้วัด/ค่าเป้าหมาย

1. มีจำนวนเสาไฟถนน แอลอีดี พลังงานแสงอาทิตย์ที่ติดตั้งแล้วเสร็จเพิ่มขึ้น จำนวน 156 ชุด
2. ลดการเกิดอุบัติเหตุในการเดินทางช่วงเวลากลางคืนในพื้นที่แหล่งท่องเที่ยว

(4.2) ผลผลิต

1) มีเสาไฟถนน แอลอีดี พลังงานแสงอาทิตย์พร้อมติดตั้งใช้งาน จำนวน 156 ชุด

2) ระบบไฟส่องสว่างพร้อมใช้งานในพื้นที่ท่องเที่ยว

(4.3) ผลลัพธ์

เชิงคุณภาพ

1) ท่องเที่ยวมีความปลอดภัยในชีวิตและทรัพย์สินเพิ่มขึ้นและมีความเชื่อมั่นในพื้นที่ท่องเที่ยว

เชิงปริมาณ

1) จำนวนผู้ใช้บริการถนนและแหล่งท่องเที่ยวในช่วงเวลากลางคืนเพิ่มขึ้น

(4.4) ผลกระทบ

เชิงบวก - กระตุ้นเศรษฐกิจในระดับตำบล เกิดรายได้หมุนเวียนในชุมชน

- ลดภาระค่ากระแสไฟฟ้า เนื่องจากใช้พลังงานแสงอาทิตย์
- เพิ่มความปลอดภัยสำหรับนักท่องเที่ยวและประชาชนที่สัญจรในเวลากลางคืน

เชิงลบ ไม่มี

(5) แนวทางการดำเนินงาน

(แสดงรายละเอียดกิจกรรมที่จะทำภายใต้โครงการที่จังหวัดเสนอขอ และทำเครื่องหมาย ✔ลงในช่องระยะเวลาที่จะเริ่มดำเนินงานของแต่ละกิจกรรมสำคัญด้วย)

กิจกรรมย่อย	ระยะเวลาที่จะเริ่มดำเนินการ			
	ต.ค.-ธ.ค.69	ม.ค.-มี.ค.70	เม.ย.-มิ.ย.70	ก.ค.-ก.ย.70
กิจกรรมหลักที่ 1 การจัดหาและติดตั้งเสาไฟถนนโคมไฟแอลอีดีพลังงานแสงอาทิตย์แบบประกอบในชุดเดียวกัน จำนวน 156 ชุด ตามบัญชีนวัตกรรมไทย รหัส : 07020037 งบประมาณ 9,984,000 บาท ผู้รับผิดชอบ เทศบาลตำบลน้ำก่ำและหน่วยงานที่เกี่ยวข้อง กิจกรรมย่อยที่ 1.1 สำรวจพื้นที่และจัดทำแบบแปลน กิจกรรมย่อยที่ 1.2 ดำเนินการจัดซื้อจัดจ้างตามระเบียบ	✔ ✔ ✔			
กิจกรรมหลักที่ 2 การติดตั้งเสาไฟฟ้าโซลาเซลล์ กิจกรรมย่อยที่ 2.1 ขนย้ายและวางแผนการติดตั้งในพื้นที่จริง กิจกรรมย่อยที่ 2.2 ติดตั้งเสาไฟและอุปกรณ์ครบชุดให้แล้วเสร็จ		✔ ✔ ✔		
กิจกรรมหลักที่ 3 ทดสอบระบบและส่งมอบงาน กิจกรรมย่อยที่ 3.1 ทดสอบการใช้งานของระบบไฟฟ้าแสงสว่าง กิจกรรมย่อยที่ 3.2 ตรวจรับงานและรายงานผลการดำเนินการ			✔ ✔ ✔	

(6) วิธีการดำเนินงาน ☑ ดำเนินการเอง ☑ จ้างเหมา

(7) วงเงินของโครงการ จำนวน **9,984,000** บาท (เก้าล้านเก้าแสนแปดหมื่นสี่พันบาทถ้วนบาทถ้วน)

รายการ	งบประมาณ

รวมทั้งสิ้น	9,984,000
งบดำเนินงาน	**-**
- ค่าตอบแทน	-
- ค่าใช้สอย	-
- ค่าวัสดุ	-
- ค่าสาธารณูปโภค	-
งบลงทุน	
- ค่าครุภัณฑ์	9,984,000
- ค่าที่ดินและสิ่งก่อสร้าง	-
งบเงินอุดหนุน	
งบรายจ่ายอื่น	

(8) รายงานความสำเร็จของการดำเนินงานที่ผ่านมา

(ให้กรอกเฉพาะโครงการที่มีการใช้ระยะเวลาในการดำเนินการมากกว่าหนึ่งปี และโครงการที่มีการดำเนินการเป็นประจำทุกปี เช่น โครงการกระตุ้นการท่องเที่ยวประจำปี โครงการที่ดำเนินกิจกรรมเดิมแต่เปลี่ยนหรือขยายพื้นที่ดำเนินการหรือกลุ่มเป้าหมาย เป็นต้น โดยให้แสดงรายละเอียดผลการดำเนินงานและความสำเร็จในการดำเนินงานในปีที่ผ่านมา รวมทั้งต้องแสดงความก้าวหน้าในการบรรลุวัตถุประสงค์และค่าเป้าหมายที่กำหนดไว้ในแผนพัฒนาจังหวัดและแผนพัฒนากลุ่มจังหวัด)

(9) ภารกิจขององค์กรปกครองส่วนท้องถิ่น

☑ โครงการไม่ใช่ภารกิจขององค์กรปกครองส่วนท้องถิ่น

☐ โครงการเป็นภารกิจขององค์กรปกครองส่วนท้องถิ่น

(10) ความพร้อมของโครงการ

(10.1) พื้นที่ดำเนินโครงการ

☑ ดำเนินการได้ทันที หมายถึง ได้ศึกษาความเหมาะสมและกำหนดพื้นที่ดำเนินการหรือได้รับอนุญาตตามกฎหมาย และสามารถดำเนินการได้ทันที

☐ อยู่ในระหว่างเตรียมการ หมายถึง ได้ศึกษาความเหมาะสมและกำหนดพื้นที่ดำเนินการแล้ว แต่อยู่ในระหว่างจัดเตรียมพื้นที่ หรือกำลังแก้ไขปัญหา/อุปสรรคต่างๆ หรือเตรียมการขออนุญาตตามกฎหมาย

☐ อยู่ในระหว่างศึกษาความเหมาะสม และคัดเลือกพื้นที่ดำเนินการ

(10.2) แบบรูปรายการ/ แผนการปฏิบัติงาน

☑ มี และสมบูรณ์ (ให้ระบุชื่อหน่วยงานเจ้าของรูปแบบรายการที่ใช้) .....

☐ มีแต่ยังไม่สมบูรณ์ (ให้ระบุชื่อหน่วยงานเจ้าของรูปแบบรายการที่ใช้) .....

☐ ไม่มี

(10.3) ความพร้อมของบุคลากร เครื่องมือ และเทคนิคการดำเนินการ

- บุคลากรมีประสบการณ์ ☑ ทั้งหมด ☐ บางส่วน ☐ ไม่มีประสบการณ์
- เครื่องมือดำเนินการ ☑ มี พร้อมดำเนินการได้ทันที
  ☐ มีบางส่วนและต้องจัดหาเพิ่มเติม
  ☐ ไม่มี ต้องจัดหาเพิ่มเติม
- เทคนิคในการบริหารจัดการ ☑ มีประสบการณ์สูง
  ☐ มีประสบการณ์ปานกลาง

☐ ไม่มีประสบการณ์

(10.4) ผลกระทบสิ่งแวดล้อม

☐ ผ่านคณะกรรมการสิ่งแวดล้อมแห่งชาติแล้ว

☐ อยู่ระหว่างการพิจารณาของคณะกรรมการสิ่งแวดล้อมแห่งชาติ

☐ คณะกรรมการสิ่งแวดล้อมแห่งชาติยังไม่พิจารณา

(10.5) รายงานการศึกษาความเหมาะสม (FS)

☑ ไม่ต้องทำรายงานการศึกษา

☐ ต้องทำรายงานการศึกษา

(11) วิธีการบริหารจัดการหรือการดูแลบำรุงรักษา เมื่อโครงการแล้วเสร็จ เพื่อให้เกิดความยั่งยืนของโครงการ (ให้ระบุหน่วยงานให้ชัดเจน)

เมื่อโครงการดำเนินการแล้วเสร็จ เทศบาลตำบลน้ำก่ำจะเป็นผู้รับผิดชอบดูแล บำรุงรักษา และตรวจสอบระบบไฟฟ้าแสงสว่างพลังงานแสงอาทิตย์เป็นระยะอย่างต่อเนื่อง โดยมอบหมายให้กองช่างของเทศบาล ดำเนินการบำรุงรักษาเชิงป้องกัน (Preventive Maintenance) ทุก 6 เดือน เพื่อให้ระบบสามารถใช้งานได้อย่างต่อเนื่องและมีประสิทธิภาพสูงสุด จะมีการสร้างความร่วมมือกับประชาชนในพื้นที่ให้มีส่วนร่วมในการแจ้งเหตุชำรุดเสียหาย และช่วยกันดูแลรักษาทรัพย์สินสาธารณะร่วมกัน เพื่อสร้างความรู้สึกเป็นเจ้าของร่วมของชุมชน

(12) ปัญหา อุปสรรคและข้อจำกัด

ไม่มี

แบบฟอร์มข้อมูลพื้นฐานโครงการของจังหวัด

(1 ชุด : 1 โครงการ)

ลำดับความสำคัญ .....

ชื่อโครงการ พัฒนาแหล่งท่องเที่ยวเมืองธาตุพนมสู่เส้นทางสัญจรเชื่อมแหล่งท่องเที่ยววัดพระธาตุพนม โดยจัดซื้อชุดเสาไฟถนนแอลอีดีพลังงานแสงอาทิตย์ บัญชีนวัตกรรม รหัส 07020037

งบประมาณ ..... 9,856,000..... **บาท** (เก้าล้านแปดแสนห้าหมื่นหกพันบาทถ้วน)

กิจกรรมหลักที่ 1 ติดตั้งชุดเสาไฟถนนแอลอีดีพลังงานแสงอาทิตย์ 60 วัตต์ ความสูง 8 เมตร จำนวน 154 ชุด พร้อม....อุปกรณ์ ทะเบียนนวัตกรรมไทย รหัส 07020037 .....**วงเงิน** ..... 9,856,000..... **บาท**

ยุทธศาสตร์

- ☑ ยุทธศาสตร์การพัฒนาของ อปท. ยุทธศาสตร์ที่ 3 การพัฒนาทรัพยากรมนุษย์
  - ☑ ยุทธศาสตร์จังหวัด ที่ 4 การพัฒนาสังคมและคุณภาพชีวิตเพื่อสร้างความสุขอย่างยั่งยืน.....
  - ☐ แผนพัฒนากลุ่มจังหวัด
  - ☐ อื่น ๆ (ระบุ) .....

ยุทธศาสตร์ชาติ 20 ปี (พ.ศ. 2561 - 2580) และแผนแม่บทภายใต้ยุทธศาสตร์ชาติ

ยุทธศาสตร์ที่ .....4..... **: ประเด็นยุทธศาสตร์ชาติด้านการสร้างความสามารถในการแข่งขัน**

แนวทางการพัฒนา :

4.3 สร้างความหลากหลายด้านการท่องเที่ยว โดยรักษาการเป็นจุดหมายปลายทางที่สำคัญของการท่องเที่ยวระดับโลกที่ดึงดูดนักท่องเที่ยวทุกระดับและเพิ่มสัดส่วนของนักท่องเที่ยวที่มีคุณภาพสูง มุ่งพัฒนาธุรกิจด้านการท่องเที่ยวให้มีมูลค่าสูงเพิ่มมากยิ่งขึ้น ด้วยอัตลักษณ์และวัฒนธรรมไทย และใช้ประโยชน์จากข้อมูลและภูมิปัญญาท้องถิ่นเพื่อสร้างสรรค์คุณค่าทางเศรษฐกิจและความหลากหลายของการท่องเที่ยวให้สอดรับกับทิศทางและแนวโน้มของตลาดยุคใหม่ โดยการสร้างและใช้ประโยชน์จากข้อมูลขนาดใหญ่ รวมทั้งเทคโนโลยีและนวัตกรรมในการส่งเสริมการตลาด การดูแลความปลอดภัยและอำนวยความสะดวกแก่นักท่องเที่ยวทุกกลุ่มรวมถึงคนพิการและผู้สูงอายุ การใช้ประโยชน์จากการท่องเที่ยวให้เอื้อต่อผลิตภัณฑ์ชุมชนและเศรษฐกิจต่อเนื่องพัฒนาแหล่งท่องเที่ยวเดิมและสร้างแหล่งท่องเที่ยวใหม่ที่มีเอกลักษณ์เฉพาะโดยคำนึงถึงศักยภาพของแต่ละพื้นที่ การส่งเสริมการท่องเที่ยวพานักระยะยาว ตลอดจนส่งเสริมการพัฒนาโครงสร้างพื้นฐานระบบนิเวศ และทรัพยากรที่เอื้อต่อการเติบโตของการท่องเที่ยวที่มีคุณภาพ เพื่อกระจายโอกาสในการสร้างรายได้ไปสู่ชุมชนและเมืองอย่างทั่วถึงและยั่งยืน และพัฒนาการเชื่อมโยงการท่องเที่ยวไทยกับประเทศอื่น ๆ ในภูมิภาค เพื่อการเป็นแม่เหล็กดึงดูดนักท่องเที่ยวอย่างประทับใจตลอดการท่องเที่ยวจนเกิดการท่องเที่ยวซ้ำและแนะนำต่อ

4.3.1 ท่องเที่ยวเชิงสร้างสรรค์และวัฒนธรรม ส่งเสริมธุรกิจการท่องเที่ยวเชิงสร้างสรรค์และวัฒนธรรม โดยการส่งเสริมการท่องเที่ยวผ่านการสร้างและพัฒนาสินค้าและบริการด้วยภูมิปัญญาท้องถิ่นความคิดสร้างสรรค์ และทุนทางวัฒนธรรม พร้อมทั้งการสนับสนุนการใช้เทคโนโลยีและนวัตกรรมในการพัฒนาธุรกิจการท่องเที่ยว การทำการตลาด และการบริหารจัดการสถานที่ที่มีความสำคัญทางประวัติศาสตร์ วิถีชีวิตและวัฒนธรรม เพื่อให้การท่องเที่ยวไทยมีเรื่องราวที่เป็นเอกลักษณ์ มีการคุ้มครองและปกป้องด้านทรัพย์สินทางปัญญาเพื่อการป้องกันการลอกเลียนแบบ ซึ่งรวมถึงการผลักดันให้เมืองประวัติศาสตร์ วัฒนธรรม และศิลปะได้รับการขึ้นทะเบียนด้านการอนุรักษ์และส่งเสริมให้ก้าวสู่เมืองที่ได้รับการยอมรับในเวทีสากล อันนำไปสู่การสร้างภาพลักษณ์และการจัดทำแผนพัฒนาเมืองและแหล่งท่องเที่ยวที่โดดเด่น พร้อมทั้งการส่งเสริมการท่องเที่ยวตามฤดูกาลและตามศักยภาพของพื้นที่ ทั้งการท่องเที่ยววิถีชุมชน การท่องเที่ยวเชิงเกษตรการท่องเที่ยวเชิงอนุรักษ์ รวมทั้งการส่งเสริมการท่องเที่ยววิถีพุทธ เพื่อให้ประเทศไทยเป็นจุดหมายปลายทางการท่องเที่ยววิถีพุทธของโลก

4.3.2 ท่องเที่ยวเชิงธุรกิจ สร้างแรงดึงดูดและสิ่งจูงใจให้ไทยเป็นจุดหมายปลายทางของการท่องเที่ยวเชิงธุรกิจ โดยส่งเสริมการเป็นศูนย์กลางการจัดประชุมและนิทรรศการนานาชาติของโลก เนื่องจากไทยมีความได้เปรียบเชิงภูมิศาสตร์ที่เหมาะแก่การเดินทางเพื่อประกอบธุรกิจและการท่องเที่ยว ทั้งยังมีความพร้อมด้านการบริการที่เป็นเอกลักษณ์ โดยพัฒนาโครงสร้างพื้นฐานสาธารณูปโภคและสาธารณูปการระบบขนส่ง ระบบดิจิทัลเพื่อการติดต่อสื่อสาร เพื่ออำนวยความสะดวกทั้งในการเดินทางเข้ามาเพื่อการประชุมและการสร้าง

ความร่วมมือทางธุรกิจระหว่างกัน พร้อมทั้งส่งเสริมการขยายพื้นที่จุดหมายปลายทางของการจัดประชุมและนิทรรศการ และการพักผ่อนระหว่างประชุมจากเมืองหลักสู่เมืองอื่นที่มีศักยภาพของไทย รวมถึงสร้างพื้นที่หรือช่องทางการจัดแสดงผลงานรูปแบบต่าง ๆ ทั้งการจัดแสดงผลงานจริงและในรูปแบบเสมือนจริงรวมถึงการส่งเสริมให้การพักผ่อนระหว่างการประชุมเป็นการจูงใจและต่อยอดการส่งเสริมการท่องเที่ยวเชิงสร้างสรรค์และวัฒนธรรมที่เน้นรูปแบบการท่องเที่ยวที่ยั่งยืนและส่งเสริมเศรษฐกิจชุมชน ตลอดจนการสนับสนุนการท่องเที่ยวรูปแบบอื่นที่ไทยมีศักยภาพและเชื่อมโยงเส้นทางการท่องเที่ยวในพื้นที่อื่น เพื่อให้เกิดการเติบโตทางเศรษฐกิจร่วมกัน ซึ่งรวมถึงการสร้างรูปแบบและจูงใจการเดินทางเข้ามาประกอบธุรกิจและการท่องเที่ยวด้วยการอำนวยความสะดวกและมาตรการสนับสนุนต่าง ๆ พร้อมทั้งการสร้างความพร้อมของธุรกิจอื่นที่เกี่ยวเนื่องในห่วงโซ่ธุรกิจ

2. นโยบายของรัฐบาล

ด้านที่ 5. : การพัฒนาเศรษฐกิจและความสามารถในการแข่งขันของไทย

เรื่อง 5.4 พัฒนาภาคการท่องเที่ยว

5.4.1 พัฒนาคุณภาพและความหลากหลายของแหล่งท่องเที่ยว โดยส่งเสริมพัฒนาให้ประเทศไทย เป็นแหล่งท่องเที่ยวคุณภาพระดับโลกที่มีเอกลักษณ์โดดเด่น บนพื้นฐานของวัฒนธรรมไทย การอนุรักษ์ ทรัพยากรธรรมชาติและสิ่งแวดล้อม และการจัดการขยะและของเสียเพื่อให้เกิดความยั่งยืนของระบบนิเวศ สิ่งแวดล้อมและชุมชนท้องถิ่น รวมทั้งพัฒนาการท่องเที่ยวในรูปแบบหลายประเทศจุดมุ่งหมายเดียวกัน การพัฒนา แหล่งท่องเที่ยวในเชิงกลุ่มพื้นที่เมืองหลักและเมืองรองที่มีศักยภาพ การท่องเที่ยวเชิงสร้างสรรค์และวัฒนธรรม การท่องเที่ยวเชิงธุรกิจ การท่องเที่ยวเชิงสุขภาพ การท่องเที่ยวเชิงกีฬาและนันทนาการ การท่องเที่ยวเรือสำราญ และการท่องเที่ยวเชื่อมโยงกับประเทศเพื่อนบ้าน

5.4.2 ดึงดูดนักท่องเที่ยวที่มีคุณภาพ รายได้สูง โดยมุ่งเน้นขยายตลาดคุณภาพพร้อมกับรักษา ตลาดเดิม รวมทั้งนำระบบดิจิทัลมาใช้ในการส่งเสริมการท่องเที่ยว เพื่อให้นักท่องเที่ยวสามารถเข้าถึงแหล่ง ท่องเที่ยวในพื้นที่ต่าง ๆอย่างมีประสิทธิภาพ

5.4.3 พัฒนาคุณภาพและมาตรฐานธุรกิจบริการที่เกี่ยวเนื่องกับการท่องเที่ยว อาทิ ธุรกิจสปา และแพทย์แผนไทย ผลิตภัณฑ์ยาและสมุนไพรไทย เพื่อสร้างความหลากหลายของสินค้า และสร้างโอกาสการขยาย ฐานการผลิตและการตลาดในระดับภูมิภาค ตลอดจนส่งเสริมธุรกิจบริการที่มีศักยภาพสู่ระดับสากล

5.4.4 ดูแลความปลอดภัยของนักท่องเที่ยวอย่างเข้มงวด โดยเพิ่มมาตรฐานการดูแลรักษาความ ปลอดภัยแก่นักท่องเที่ยวจากอาชญากรรม การฉ้อฉล และอุบัติเหตุที่เกิดจากความบกพร่องของผู้ประกอบการ เพิ่มความเข้มงวดในการดูแลรักษาความปลอดภัยและให้บริการนักท่องเที่ยว โดยเฉพาะบริเวณแหล่งท่องเที่ยวทางน้ำ หรือทางทะเล เกาะ หมู่เกาะ ถ้ำ
และน้ำตก อำนวยการและบูรณาการความช่วยเหลือนักท่องเที่ยวให้มี ประสิทธิภาพ

3. มติคณะรัฐมนตรี : เมื่อวันที่ 12 กรกฎาคม พ.ศ.2550 เรื่อง แนวทางดำเนินการเพื่อส่งเสริมและสนับสนุนการท่องเที่ยว

4. นโยบาย/ยุทธศาสตร์กระทรวงหมาดไทย

นโยบาย เรื่อง เพิ่มศักยภาพในการดูแลความปลอดภัยและการอำนวยความสะดวกแก่นักท่องเที่ยว

ยุทธศาสตร์กระทรวงหมาดไทย เรื่อง 4.1 ประเด็นยุทธศาสตร์ที่ 1 การเสริมสร้างสังคมเข้มแข็งและพัฒนาเศรษฐกิจฐานราก

5. อื่น ๆ (ระบุ) นโยบายเทศบาลตำบลธาตุพนม การส่งเสริมและสนับสนุนการท่องเที่ยวเพื่อธุรกิจเทศบาลธาตุพนม

หน่วยดำเนินการ .....เทศบาลตำบลธาตุพนม.....

ผู้รับผิดชอบ .....นายขจรศักดิ์ นิตซิน..... ตำแหน่ง .....นายกเทศมนตรีตำบลธาตุพนม.....

สถานที่ติดต่อ .....สำนักงานเทศบาลตำบลธาตุพนม..... หมายเลขโทรศัพท์ .....08 9862 3542.....

(1) หลักการและเหตุผล

(1.1) ที่มา

ด้วยเทศบาลธาตุพนม จัดทำโครงการพัฒนาแหล่งท่องเที่ยวเมืองธาตุพนมสู่เส้นทางสัญจรเชื่อมแหล่งท่องเที่ยววัดพระธาตุพนม โดยจัดซื้อชุดเสาไฟถนนแอลอีดีพลังงานแสงอาทิตย์ บัญชีนวัตกรรม รหัส 07020037 โดยโคมไฟถนนสามารถควบคุมหรือจ่ายพลังงานไฟฟ้าให้กับชุดโหลดอุปกรณ์ได้มากกว่าหนึ่งอุปกรณ์โดยอิสระ ชุดกลไกควบคุมจะสามารถกำหนดให้การจัดจ่ายพลังงานไปให้กับแต่ละอุปกรณ์ไฟฟ้าโดยจะเฉลี่ยพลังงานหรือกำหนดรูปแบบการจัดจ่ายพลังงานเพื่อให้ตัวอุปกรณ์หลอดไฟแอลอีดีหรืออุปกรณ์ที่เพิ่ม

เข้ามาสามารถส่องสว่างได้ตลอดทั้งคืนหรือทางานได้เต็มตามชั่วโมงที่กำหนดและยังสามารถจัดแบ่งพลังงานบางส่วนไปจ่ายให้กับอุปกรณ์อื่นๆ ที่เพิ่มเข้ามาได้อีกด้วยและไม่เกิดผลเสียใดๆ กับตัวแบตเตอรี่เอง ซึ่งมีความคุ้มค่าในการ ลงทุน เพื่อเป็นสนับสนุนแหล่งท่องเที่ยวให้มีคุณภาพ มีแสงสว่างเพียงพอ สะดวกสบายในการเดินทางในยามค่ำคืน ทำให้แหล่งท่องเที่ยวในพื้นที่มีสภาพที่สวยงาม มีมาตรฐาน น่าเที่ยวชม เพื่อกระตุ้นให้นักท่องเที่ยวเดินทางมาเที่ยวในแหล่งท่องเที่ยว เป็นการยกระดับแหล่งท่องเที่ยวให้ดีมากยิ่งขึ้น และให้นักท่องเที่ยวได้ชมเชิงธรรมชาติ นิเวศน์ และสัมผัสบรรยากาศใหม่ๆ ของ แหล่งท่องเที่ยว สร้างรายได้จากการจับจ่ายใช้สอยสินค้าและบริการจากนักท่องเที่ยว ทำให้คนในพื้นที่ได้จำหน่ายสินค้าท้องถิ่นและบริการนักท่องเที่ยว เป็นการเพิ่มช่องทางกระตุ้นเศรษฐกิจในพื้นที่ได้ดีมากขึ้น จึงขอรับการสนับสนุนแหล่งท่องเที่ยวใน พื้นที่และเพื่อให้ประชาชนในพื้นที่ได้รับประโยชน์สูงสุดและเกิดรายได้จากการจำหน่ายสินค้าและบริการของคนในพื้นที่ และเป็นการส่งเสริมสนับสนุนแหล่งท่องเที่ยวให้พัฒนาให้มีมาตรฐาน สวยงาม และปลอดภัยมากยิ่งขึ้น

(1,2) สรุปสาระสำคัญ

สภาพปัญหา/ความต้องการ

ในปัจจุบันประเทศไทยมีความต้องการใช้พลังงานเป็นจำนวนที่มากขึ้น ทำให้จำเป็นต้องมีการนำเข้าพลังงานเชิงพาณิชย์ในจำนวนมากซึ่งเป็นปัจจัยหลายอย่างที่ทำให้การใช้พลังงานเพิ่มขึ้น เทศบาลตำบลธาตุพนม จึงเล็งเห็น ถึงความสำคัญของพลังงานที่จะหมดไปในอนาคต จึงได้จัดทำโครงการติดตั้งเสาไฟถนนโคมไฟแอลอีดีพลังงานแสงอาทิตย์ ซึ่งเป็นพลังงานทางเลือกที่สะอาดใช้โดยไม่มีวันหมด โครงการนี้จะติดตั้งในเส้นทางไปยังแหล่งท่องเที่ยวเพื่อส่งเสริมให้มีนักท่องเที่ยวเพิ่มขึ้น

ความเร่งด่วน *(ระบุระดับความจำเป็นเร่งด่วน)*

เพื่อให้มีภูมิทัศน์ที่สวยงาม ส่งเสริมการท่องเที่ยวและกิจกรรมสาธารณประโยชน์อื่น ๆ เพื่อพัฒนาด้านเศรษฐกิจ สร้างความเจริญและเพิ่มมูลค่าด้านการท่องเที่ยวแก่ท้องถิ่นมากยิ่งขึ้น อำนวยความสะดวกให้กับผู้ใช้เส้นทางในการสัญจร และส่งเสริมการท่องเที่ยวที่จะยกระดับสู่สากล นอกจากนี้ยังมีการคมนาคมขนส่งในระดับต่าง ๆ คือ มีเส้นทางการคมนาคมที่เชื่อมโยงกับ 3 จังหวัด สถานีรถไฟรางคู่ขอนแก่น-นครพนม และสถานีขนส่งธาตุพนมที่เชื่อมโยงการท่องเที่ยว

(2) ข้อมูลทั่วไปของโครงการ

(2.1) วัตถุประสงค์ของโครงการ

2.1.1 เพื่อส่งเสริม และอนุรักษ์การใช้พลังงานทดแทน

2.1.2 สามารถประหยัดพลังงานไฟฟ้า และลดค่าใช้จ่ายค่ากระแสไฟฟ้าภายในเขตเทศบาล ...

2.1.3 เพื่อส่งเสริมการท่องเที่ยวเชิงธรรมชาติ....

2.1.4 เพื่อลดปัญหาอาชญากรรม และลดการเกิดอุบัติเหตุ

2.1.5 เพื่อให้ประชาชนเดินทางปลอดภัย.....

(2.2) สถานภาพของโครงการ

☐ โครงการเดิม ☑ โครงการใหม่

(2.3) ประเภทของโครงการ

☑ พัฒนา ☐ ดำเนินการปกติ

(2.4) ระยะเวลาดำเนินโครงการ 1 **ปี เริ่มต้น** ตุลาคม 2569 **สิ้นสุด** กันยายน 2570

(2.5) สถานที่ดำเนินโครงการ *(ระบุพื้นที่ดำเนินการ เช่น อำเภอ ตำบล หมู่บ้าน เป็นต้น)*

หน้าวัดพระธาตุพนมและเกาะกลางถนนชยางกูร ตำบลธาตุพนม อำเภอธาตุพนม จังหวัดนครพนม

(3) กลุ่มเป้าหมาย และผู้มีส่วนได้ส่วนเสีย

(3.1) กลุ่มเป้าหมาย

ประชาชนหมู่ที่/ชุมชนที่ หมู่ที่ ..ภายในเขตเทศบาลตำบลธาตุพนม... ชื่อหมู่บ้าน/ชุมชน ..ธาตุพนม

ครัวเรือนและประชาชนผู้รับประโยชน์ จำนวน .....1,300..... ครัวเรือน จำนวน 10,000... คน

(กรณีผู้รับประโยชน์มีหลายหมู่บ้าน/ชุมชน ให้ระบุเป็นจำนวนรวม)

(3.2) ผู้มีส่วนได้ส่วนเสีย

ประชาชน หมู่ที่/ชุมชนที่ หมู่ที่ ..ภายในเขตเทศบาลตำบลธาตุพนม... ชื่อหมู่บ้าน/ชุมชน ...ธาตุพนม

ครัวเรือนและประชาชนผู้รับประโยชน์ จำนวน .....1,300..... ครัวเรือน จำนวน 10,000... คน

จำนวนนักท่องเที่ยว (จำนวนต่อเดือนหรือปี) .....100,000/ปี..... คน/เดือนหรือปี

(4) เป้าหมาย ผลลัพธ์ และผลกระทบโครงการ

(4.1) เป้าหมายโครงการ

ตัวชี้วัดความสำเร็จของโครงการ

- **ตัวชี้วัดเชิงปริมาณ :**

1.ระบบไฟฟ้าส่องสว่างตลอดสาย ในการสัญจรไป-มา เพื่อเพิ่มประสิทธิภาพการบริหารจัดการแหล่งท่องเที่ยว ทำให้แหล่งท่องเที่ยวในพื้นที่มีสภาพที่สวยงาม มีมาตรฐาน น่าเที่ยวชม เพื่อกระตุ้นให้นักท่องเที่ยวเดินทางมาเที่ยวในแหล่งท่องเที่ยว เป็นการยกระดับแหล่งท่องเที่ยวให้ดีมากยิ่งขึ้น ไม่น้อยกว่าร้อยละ 90

2. แก้ไขปัญหาแหล่งท่องเที่ยวที่เสื่อมโทรม หรือพัฒนาให้เป็นแหล่งท่องเที่ยวขึ้นมาใหม่ การเพิ่มประสิทธิภาพการบริหารจัดการแหล่งท่องเที่ยว ไม่น้อยกว่าร้อยละ 80

3. ทำให้ประชาชนในเขตเทศบาลธาตุพนม อำเภอธาตุพนม จังหวัดนครพนม จำนวน 1,300 ครัวเรือน จำนวน 10,000 คน มีโอกาสในการสร้างรายได้ไปสู่ชุมชนและเมืองอย่างทั่วถึงและยั่งยืน ไม่น้อยกว่าร้อยละ 70

4. ดึงดูดนักท่องเที่ยวทุกระดับและเพิ่มสัดส่วนของนักท่องเที่ยวที่มีคุณภาพสูง มุ่งพัฒนาธุรกิจด้านการท่องเที่ยวให้มีมูลค่าสูงเพิ่มมากยิ่งขึ้น ไม่น้อยกว่าร้อยละ 90

- **ตัวชี้วัดเชิงคุณภาพ :**

1. การดูแลความปลอดภัยและอำนวยความสะดวกแก่นักท่องเที่ยวทุกกลุ่มรวมถึงคนพิการและผู้สูงอายุ การใช้ประโยชน์จากการท่องเที่ยวให้เอื้อต่อผลิตภัณฑ์ชุมชนและเศรษฐกิจต่อเนื่องพัฒนาแหล่งท่องเที่ยวเดิมและสร้างแหล่งท่องเที่ยวใหม่ที่มีเอกลักษณ์เฉพาะโดยคำนึงถึงศักยภาพของแต่ละพื้นที่ การส่งเสริมการท่องเที่ยวพานักระยะยาว ตลอดจนส่งเสริมการพัฒนาโครงสร้างพื้นฐาน ระบบนิเวศ และทรัพยากรที่เอื้อต่อการเติบโตของการท่องเที่ยวที่มีคุณภาพ เพื่อกระจายโอกาสในการสร้างรายได้ไปสู่ชุมชนและเมืองอย่างทั่วถึงและยั่งยืน และพัฒนาการเชื่อมโยงการท่องเที่ยวไทยกับประเทศอื่น ๆ ในภูมิภาคเพื่อการเป็นแม่เหล็กดึงดูดนักท่องเที่ยวอย่างประทับใจตลอดการท่องเที่ยวจนเกิดการท่องเที่ยวซ้ำและแนะนำต่อ

2. ส่งเสริมธุรกิจการท่องเที่ยวเชิงสร้างสรรค์และวัฒนธรรม โดยการส่งเสริมการท่องเที่ยวผ่านการสร้างและพัฒนาสินค้าและบริการด้วยภูมิปัญญาท้องถิ่นความคิดสร้างสรรค์ และทุนทางวัฒนธรรม พร้อมทั้งการสนับสนุนการใช้เทคโนโลยีและนวัตกรรมในการพัฒนาธุรกิจการท่องเที่ยว การทำการตลาด

3. เพื่อให้เกิดการเติบโตทางเศรษฐกิจร่วมกัน ซึ่งรวมถึงการสร้างรูปแบบและจูงใจการเดินทางเข้ามาประกอบธุรกิจและการท่องเที่ยวด้วยการอำนวยความสะดวกและมาตรการสนับสนุนต่าง ๆ พร้อมทั้งการสร้างความพร้อมของธุรกิจอื่นที่เกี่ยวเนื่องในห่วงโซ่ธุรกิจ

4. นักท่องเที่ยวมีความสะดวกสบายและความปลอดภัยในการสัญจรทั้งไป-กลับ

(5) แนวทางการดำเนินงาน

(แสดงรายละเอียดกิจกรรมที่จะทำภายใต้โครงการที่จังหวัดเสนอขอ และทำเครื่องหมาย ✓ลงในช่องระยะเวลาที่จะเริ่มดำเนินงานของแต่ละกิจกรรมสำคัญด้วย)

กิจกรรมย่อย	ระยะเวลาที่จะเริ่มดำเนินการ			
	ต.ค.-ธ.ค.69	ม.ค.-มี.ค.70	เม.ย.-มิ.ย.70	ก.ค.-ก.ย.70
โครงการพัฒนาแหล่งท่องเที่ยวเมืองธาตุพนมสู่เส้นทางสัญจรเชื่อมแหล่งท่องเที่ยววัดพระธาตุพนม โดยจัดซื้อชุดเสาไฟถนนแอลอีดีพลังงานแสงอาทิตย์ บัญชีนวัตกรรม รหัส 07020037 วงเงิน 9,856,000 บาท		√		

(6) วิธีการดำเนินงาน ☑ ดำเนินการเอง ☐ จ้างเหมา

(7) วงเงินของโครงการ จำนวน 9,856,000 บาท (เก้าล้านแปดแสนห้าหมื่นหกพันบาทถ้วน)

รายการ	งบประมาณ
รวมทั้งสิ้น	9,856,000
งบดำเนินงาน	-
- ค่าตอบแทน	-
- ค่าใช้สอย	-
- ค่าวัสดุ	-
- ค่าสาธารณูปโภค	-
งบลงทุน	-
- ค่าครุภัณฑ์	-
- ค่าที่ดินและสิ่งก่อสร้าง	-
งบเงินอุดหนุน	9,856,000
งบรายจ่ายอื่น	

(8) รายงานความสำเร็จของการดำเนินงานที่ผ่านมา

โครงการเป็นภารกิจขององค์กรปกครองส่วนท้องถิ่น

(9) ภารกิจขององค์กรปกครองส่วนท้องถิ่น

☑ โครงการไม่ใช่ภารกิจขององค์กรปกครองส่วนท้องถิ่น

☐ โครงการเป็นภารกิจขององค์กรปกครองส่วนท้องถิ่น

(10) ความพร้อมของโครงการ

(10.1) พื้นที่ดำเนินโครงการ

☑ ดำเนินการได้ทันที หมายถึง ได้ศึกษาความเหมาะสมและกำหนดพื้นที่ดำเนินการหรือได้รับอนุญาตตามกฎหมาย และสามารถดำเนินการได้ทันที

☐ อยู่ในระหว่างเตรียมการ หมายถึง ได้ศึกษาความเหมาะสมและกำหนดพื้นที่ดำเนินการแล้ว แต่อยู่ในระหว่างจัดเตรียมพื้นที่ หรือกำลังแก้ไขปัญหา/อุปสรรคต่างๆ หรือเตรียมการขออนุญาตตามกฎหมาย

☐ อยู่ในระหว่างศึกษาความเหมาะสม และคัดเลือกพื้นที่ดำเนินการ

(10.2) แบบรูปรายการ/ แผนการปฏิบัติงาน

☑ มี และสมบูรณ์ แบบนวัตกรรม รหัสเลขนวัตกรรม ขึ้นทะเบียนจากกรมบัญชีกลาง สำนักงบประมาณ

☐ มีแต่ยังไม่สมบูรณ์ (ให้ระบุชื่อหน่วยงานเจ้าของรูปแบบรายการที่ใช้) .....

☐ ไม่มี

(10.3) ความพร้อมของบุคลากร เครื่องมือ และเทคนิคการดำเนินการ

- บุคลากรมีประสบการณ์ ☑ ทั้งหมด ☐ บางส่วน ☐ ไม่มีประสบการณ์
- เครื่องมือดำเนินการ ☑ มี พร้อมดำเนินการได้ทันที
  ☐ มีบางส่วนและต้องจัดหาเพิ่มเติม
  ☐ ไม่มี ต้องจัดหาเพิ่มเติม
- เทคนิคในการบริหารจัดการ ☑ มีประสบการณ์สูง
  ☐ มีประสบการณ์ปานกลาง
  ☐ ไม่มีประสบการณ์

(10.4) ผลกระทบสิ่งแวดล้อม

☐ ผ่านคณะกรรมการสิ่งแวดล้อมแห่งชาติแล้ว

☐ อยู่ระหว่างการพิจารณาของคณะกรรมการสิ่งแวดล้อมแห่งชาติ

☐ คณะกรรมการสิ่งแวดล้อมแห่งชาติยังไม่พิจารณา

(10.5) รายงานการศึกษาความเหมาะสม (FS)

☑ ไม่ต้องทำรายงานการศึกษา

☐ ต้องทำรายงานการศึกษา

(11) วิธีการบริหารจัดการหรือการดูแลบำรุงรักษา เมื่อโครงการแล้วเสร็จ เพื่อให้เกิดความยั่งยืนของโครงการ (ให้ระบุหน่วยงานให้ชัดเจน)

ขอรับรองว่ามีการศึกษาความเป็นไปได้ ความเหมาะสมและความคุ้มค่าของโครงการ ความพร้อมของแบบรายการ ความพร้อมของพื้นที่ดำเนินการ และสามารถดำเนินการได้ทันที จึงลงลายมือชื่อไว้เป็นหลักฐานสำคัญ

11.1 เจ้าของกรรมสิทธิ์ที่ดินโครงการ / หนังสือที่แสดงว่าได้รับกรรมสิทธิ์ที่ดิน

(โปรดระบุข้อมูลให้ชัดเจน)

☐ พื้นที่ราชพัสดุ ระบุ .....

☐ พื้นที่หน่วยงานของรัฐ ระบุ .....

☑ พื้นที่สาธารณะประโยชน์ ระบุ .....**ที่ดินสาธารณะประโยชน์**.....

☐ พื้นที่เอกชน ระบุ .....

☐ อื่น ๆ ระบุ .....

11.2 ความพร้อมในการส่งมอบพื้นที่โครงการให้เข้าก่อสร้างและการรับมอบโครงการ
เมื่อดำเนินการก่อสร้าง แล้วเสร็จไปดูแลบำรุงรักษา

☑ ยินดี ☐ ไม่ยินดีดำเนินการ

11.3 การให้ความร่วมมือในการแก้ไขปัญหาต่าง ๆ ในระหว่างการก่อสร้างของผู้ขอเสนอโครงการ / เจ้าของพื้นที่ / ท้องถิ่น

☑ ยินดีให้ความร่วมมือ ☐ ไม่ยินดีให้ความร่วมมือ

(12) ปัญหา อุปสรรคและข้อจำกัด

.....

.....

.....

ผู้ขอเสนอโครงการ

ลงชื่อ .....

(นายบัณฑิต นาสว่าง)
ผู้อำนวยการกองช่าง
ผู้ขอเสนอโครงการ

ผู้เห็นชอบโครงการ

ลงชื่อ .....

(นายธวัชชัย เพียราช)
ปลัดเทศบาลตำบลธาตุพนม
ผู้ให้ความเห็นชอบโครงการ

ผู้อนุมัติโครงการ

ลงชื่อ .....

(นายขจรศักดิ์ นิตชิน)
นายกเทศมนตรีตำบลธาตุพนม
ผู้อนุมัติโครงการ

แบบฟอร์มโครงการแบบย่อ (Project Brief)

ประเด็นการพัฒนาที่..1.... การพัฒนาคุณภาพทางการท่องเที่ยวและบริการ

หัวข้อ	รายละเอียด
1. ชื่อโครงการ	โครงการติดตั้งไฟไฟฟ้าส่องสว่างบนทางเดินเท้าในเขตเมือง ตำบลในเมือง อำเภอเมืองนครพนม จังหวัดนครพนม
2. ชื่อแผนงาน	ยุทธศาสตร์ส่งเสริมการพัฒนาจังหวัดและกลุ่มจังหวัดแบบบูรณาการ
3. แนวทางการพัฒนา	การพัฒนาแหล่งท่องเที่ยว เส้นทางการท่องเที่ยว สินค้าทางการท่องเที่ยว กิจกรรมการท่องเที่ยว ชุมชนท่องเที่ยวและรูปแบบการท่องเที่ยวที่เป็นอัตลักษณ์ของจังหวัดนครพนมภายใต้กลยุทธ์การท่องเที่ยวสีขาวและโมเดล BCG Tourism
4. หลักการและเหตุผล	การท่องเที่ยวของจังหวัดนครพนมมีบทบาทสำคัญในการพัฒนาอย่างยั่งยืน ทั้งในด้านเศรษฐกิจ วัฒนธรรม และคุณภาพชีวิตของประชาชนในพื้นที่ โดยใช้ทุนทางวัฒนธรรมและธรรมชาติที่โดดเด่นเป็นจุดขายที่แตกต่างจากจังหวัดอื่น การจัดให้มีทางเดินเท้าที่ดีและเหมาะสมในจังหวัดนครพนม ไม่เพียงแต่ส่งเสริมความปลอดภัยและความสะดวกสบายของนักท่องเที่ยว แต่ยังช่วยยกระดับคุณภาพชีวิตของประชาชน กระตุ้นเศรษฐกิจท้องถิ่น และเสริมสร้างภาพลักษณ์เมืองท่องเที่ยวอย่างยั่งยืนในระยะยาว และทางข้ามถนนก็เป็นองค์ประกอบสำคัญของโครงสร้างพื้นฐานในแหล่งท่องเที่ยว โดยเฉพาะในเมืองท่องเที่ยวหรือบริเวณที่มีนักท่องเที่ยวสัญจรจำนวนมาก ซึ่งมีความสำคัญต่อการท่องเที่ยวในหลายมิติ ดังนี้ เพิ่มความสะดวกและปลอดภัยให้แก่นักท่องเที่ยว สร้างภาพลักษณ์ที่ดีแก่เมืองท่องเที่ยว ส่งเสริมการเดินเท้าและการท่องเที่ยวเชิงวัฒนธรรม สนับสนุนการท่องเที่ยวอย่างยั่งยืน ในเขตเทศบาลเมืองนครพนม มีจำนวนประชาชนและนักท่องเที่ยวใช้ทางเดินเท้าจำนวนมาก โดยเฉพาะในช่วงเวลาเย็นถึงค่ำซึ่งมีแสงสว่างไม่เพียงพอ ส่งผลกระทบต่อความปลอดภัยในชีวิตและทรัพย์สินของประชาชน ดังนั้น การติดตั้งไฟฟ้าส่องสว่างบนทางเดินเท้าจึงเป็นสิ่งจำเป็นเพื่อยกระดับคุณภาพชีวิตและสร้างความปลอดภัยให้กับนักท่องเที่ยวและประชาชนในพื้นที่ ดังนั้น เทศบาลเมืองนครพนมจึงได้จัดทำโครงการติดตั้งจราจรทางเดินเท้าในเขตเมือง ตำบลในเมือง อำเภอเมืองนครพนม จังหวัดนครพนม ขึ้น
5. วัตถุประสงค์ของโครงการ	1) เพื่อส่งเสริมกิจกรรมการท่องเที่ยวของจังหวัดนครพนม 2) เพื่อเพิ่มแสงสว่างบนทางเดินเท้าในเขตเมือง 3) เพื่อเสริมสร้างความปลอดภัยแก่ประชาชนผู้สัญจรในช่วงกลางคืน 4) เพื่อส่งเสริมภาพลักษณ์ที่ดีของเมืองให้ปลอดภัย และน่าอยู่
6. ตัวชี้วัดและค่าเป้าหมาย	1) เป็นการส่งเสริมภาพลักษณ์เมืองนครพนมให้เป็นเมืองแห่งความสุข ปลอดภัยและเป็นเมืองการท่องเที่ยวลุ่มน้ำโขง ให้เป็นที่รู้จักแพร่หลาย 2) ประชาชนและผู้ประกอบการในพื้นที่มีรายได้เพิ่มขึ้น ร้อยละ 5
7. พื้นที่เป้าหมาย	ติดตั้งไฟฟ้าส่องสว่างบนทางเดินเท้ารวมจำนวน 8 จุด ครอบคลุมแหล่งท่องเที่ยวและพื้นที่เสี่ยงในเขตเมือง เช่น บริเวณสถานศึกษา โรงพยาบาล สวนสาธารณะ และตลาดสด แลนด์มาร์คองค์พญาศรีสัตนาคราช งบประมาณ 16,120,000 บาท (สิบหกล้านหนึ่งแสนสองหมื่นบาทถ้วน)
8. กิจกรรมหลัก	**กิจกรรมหลัก 1** ติดตั้งไฟฟ้าส่องสว่างบนทางเดินเท้ารวมจำนวน 5 จุด (ตามรายละเอียดแนบท้ายโครงการ) - จุดที่ 1 แลนด์มาร์คลานองค์พญานาค 1 แห่ง งบประมาณ 2,825,451 บาท - จุดที่ 2 แลนด์มาร์คลานองค์พญานาค 1 แห่ง งบประมาณ 2,812,543 บาท - จุดที่ 3 แลนด์มาร์คลานองค์พญานาค 1 แห่ง งบประมาณ 2,812,543 บาท - จุดที่ 4 ถนนสุนทรวิจิตร จำนวน 2 แห่ง งบประมาณ 3,068,378 บาท
9. หน่วยงานดำเนินการ	**หน่วยงานผู้รับผิดชอบหลัก** เทศบาลเมืองนครพนม ตำบลในเมือง อำเภอเมืองนครพนม จังหวัดนครพนม
10. ระยะเวลาในการดำเนินโครงการ	ระหว่างเดือนตุลาคม 2569 ถึง เดือนมีนาคม 2570

11. งบประมาณ	11,544,731 บาท (สิบเอ็ดล้านห้าแสนสี่หมื่นสี่พันเจ็ดร้อยสามสิบเอ็ดบาทถ้วน) งบประมาณจังหวัดและกลุ่มจังหวัด
12. ผลผลิต (Output)	1) จำนวนไฟฟ้าส่องสว่างทางเดินเท้า จำนวน 8 จุด เพื่ออำนวยความสะดวก ปลอดภัย และสวยงามแก่ประชาชนและนักท่องเที่ยว
13. ผลลัพธ์จากการดำเนินโครงการ (Outcome)	**๑) ตัวชี้วัดเชิงปริมาณ** นักท่องเที่ยวเข้ามาเที่ยวในเมืองนครพนม เพิ่มขึ้นร้อยละ ๕ **๒) ตัวชี้วัดเชิงคุณภาพ** นักท่องเที่ยวและประชาชนได้รับความสะดวก ปลอดภัยในการสัญจร

แบบฟอร์มโครงการแบบย่อ (Project Brief)

ประเด็นการพัฒนาที่..1 การพัฒนาคุณภาพทางการท่องเที่ยวและบริการ

หัวข้อ	รายละเอียด
1. ชื่อโครงการ	โครงการติดตั้งไฟฟ้าส่องสว่างลานกิจกรรมถนนนิตโย ช่วงแยกลานพญาศรีสัตนาคราช - แยกธนาคารไทยพานิชย์ ตำบลในเมือง อำเภอเมืองนครพนม จังหวัดนครพนม
2. ชื่อแผนงาน	ยุทธศาสตร์ส่งเสริมการพัฒนาจังหวัดและกลุ่มจังหวัดแบบบูรณาการ
3. แนวทางการพัฒนา	การพัฒนาแหล่งท่องเที่ยว เส้นทางการท่องเที่ยว สินค้าทางการท่องเที่ยว กิจกรรมการท่องเที่ยว ชุมชนท่องเที่ยวและรูปแบบการท่องเที่ยวที่เป็นอัตลักษณ์ของจังหวัดนครพนมภายใต้กลยุทธ์การท่องเที่ยวสีขาวและโมเดล BCG Tourism
4. หลักการและเหตุผล	จังหวัดนครพนมมีเอกลักษณ์โดดเด่นทั้งด้าน ศิลปวัฒนธรรม ประวัติศาสตร์ และธรรมชาติริมฝั่งแม่น้ำโขง จึงมีนโยบายส่งเสริมการท่องเที่ยวในเขตเมืองอย่างเป็นระบบ โดยเน้นการเชื่อมโยงสถานที่ท่องเที่ยวสำคัญต่างๆ ทั้งในเขตเมืองและพื้นที่ใกล้เคียง เช่น พระธาตุพนมและพระธาตุประจำวันเกิดทั้ง 7 พระธาตุ พญาศรีสัตตนาคราช สะพานมิตรภาพไทย–ลาว แห่งที่ 3 อนุสรณ์สถานโฮจิมินห์ ถนนคนเดินและริมฝั่งแม่น้ำโขง อุทยานแห่งชาติภูลังกา หอสมุดแห่งชาติแบบเฉลิมพระเกียรติ & พิพิธภัณฑ์จวนผู้ว่าราชการ หมู่บ้านมิตรภาพไทย–เวียดนาม & ตลาดอินโดจีน วัดนางรองสังฆ์ (วัดนักบุญอันนา) เป็นต้น และยังมีประเพณีที่สำคัญ เช่น ประเพณีออกพรรษาและไหลเรือไฟ ประเพณีนมัสการพระธาตุพนม งานบวงสรวงพญาศรีสัตตนาคราช เป็นต้น ซึ่งงานบวงสรวงพญาศรีสัตตนาคราช จัดขึ้นเป็นประจำทุกปี เพื่อแสดงความเคารพศรัทธาต่อ องค์พญาศรีสัตตนาคราช ซึ่งเป็นสัญลักษณ์แห่งความศักดิ์สิทธิ์และความเชื่อของชาวลุ่มน้ำโขง โดยเฉพาะในพื้นที่ภาคตะวันออกเฉียงเหนือตอนบน จัดขึ้นช่วงเดือนกรกฎาคม ของทุกปี สถานที่จัดงานบริเวณถนนนิตโยและลานพญาศรีสัตตนาคราช ริมฝั่งแม่น้ำโขง ตำบลในเมืองอำเภอเมืองนครพนม จังหวัดนครพนม มีกิจกรรม เช่น พิธีบวงสรวงและสักการะองค์พญาศรีสัตตนาคราช พิธีบูชาน้ำหรือบูชาพญานาคตามคติความเชื่อดั้งเดิม ขบวนแห่เครื่องบวงสรวงอย่างยิ่งใหญ่ พิธีจุดบั้งไฟหรือบั้งไฟพญานาคจำลอง พิธีกรรมตามความเชื่อของชาวอีสานเกี่ยวกับพญานาค และการแสดงทางวัฒนธรรมพื้นบ้าน เช่น ฟ้อนบูชา การแสดงศิลปะพื้นเมือง โดยการฟ้อนบูชา การแสดงศิลปะพื้นเมืองนั้นจัดขึ้นบริเวณถนนนิตโย เป็นกิจกรรมที่นักท่องเที่ยวให้ความสนใจเป็นอย่างมาก เป็นอีกหนึ่งไฮไลท์ของงาน นักท่องเที่ยวจากทั่วประเทศเข้าร่วมรับชมจำนวนมาก ซึ่งการแสดงดังกล่าวยังขาดความสวยงามของไฟฟ้าส่องสว่าง ซึ่งจะช่วยเพิ่มความสนใจและความสวยงามของการแดสงกิจกรรมดังกล่าว ดังนั้น เพื่อสร้างประสบการณ์ที่น่าประทับใจให้กับนักท่องเที่ยว การพัฒนาเมืองเน้นการเป็น “เมืองน่าอยู่ริมโขง” และ “เมืองน่าเที่ยว” ที่มีเอกลักษณ์เฉพาะตัว จึงได้จัดทำโครงการติดตั้งไฟฟ้าส่องสว่างถนนนิตโย ช่วงแยกลานพญาศรีสัตนาคราช - แยกธนาคารไทยพานิชย์ ตำบลในเมือง อำเภอเมืองนครพนม จังหวัดนครพนม ขึ้น
5. วัตถุประสงค์ของโครงการ	1) เพื่อส่งเสริมกิจกรรมการท่องเที่ยวของจังหวัดนครพนม 2) เพื่อยกระดับคุณภาพชีวิต กระตุ้นเศรษฐกิจท้องถิ่น และรักษามรดกวัฒนธรรม รวมถึงสิ่งแวดล้อมทั้งในระดับชุมชนและระดับเมือง 3) เพื่อให้ประชาชนและผู้ประกอบการในพื้นที่มีรายได้จากการท่องเที่ยวเพิ่มขึ้น
6. ตัวชี้วัดและค่าเป้าหมาย	1) เป็นการส่งเสริมภาพลักษณ์เมืองนครพนมให้เป็นเมืองแห่งความสุขและเมืองการท่องเที่ยวลุ่มน้ำโขง ให้เป็นที่รู้จักแพร่หลาย 2) สามารถดำเนินกิจกรรมส่งเสริมการท่องเที่ยวบนถนนนิตโยไม่น้อยกว่า 2 กิจกรรม 3) มีจำนวนนักท่องเที่ยวในพื้นที่ เพิ่มขึ้นร้อยละ 5 3) ประชาชนและผู้ประกอบการในพื้นที่มีรายได้เพิ่มขึ้น ร้อยละ 5
7. พื้นที่เป้าหมาย	บริเวณถนนนิตโย ช่วงแยกลานพญาศรีสัตนาคราช - แยกธนาคารไทยพานิชย์ ตำบลในเมือง อำเภอเมืองนครพนม จังหวัดนครพนม

8. กิจกรรมหลัก	**กิจกรรมหลัก 1** ติดตั้งไฟพาร์ LED บริเวณถนนนิตโย ช่วงแยกลานพญาศรีสัตนาคราช - แยกธนาคารไทยพานิชย์ ตำบลในเมือง อำเภอเมืองนครพนม จังหวัดนครพนม 120 ชุด งบประมาณ 499,700 บาท (ตามรายละเอียดแนบท้ายโครงการ) **ผู้รับผิดชอบ** เทศบาลเมืองนครพนม ตำบลในเมือง อำเภอเมืองนครพนม จังหวัดนครพนม
9. หน่วยงานดำเนินการ	**หน่วยงานผู้รับผิดชอบหลัก** เทศบาลเมืองนครพนม ตำบลในเมือง อำเภอเมืองนครพนม จังหวัดนครพนม
10. ระยะเวลาในการดำเนินโครงการ	ระหว่างเดือนตุลาคม 2569 ถึง เดือนมีนาคม 2570
11. งบประมาณ	499,700 บาท (สี่แสนเก้าหมื่นเก้าพันเจ็ดร้อยบาทถ้วน) งบประมาณจังหวัดและกลุ่มจังหวัด
12. ผลผลิต (Output)	1) มีไฟฟ้าส่องสว่าง จำนวน 120 ชุด เพื่ออำนวยความสะดวก ปลอดภัย และสวยงามแก่ประชาชนและนักท่องเที่ยว 2) มีประชาชน นักเรียน นักศึกษา และนักท่องเที่ยวเข้าร่วมกิจกรรมการจัดงานบริเวณดังกล่าว ไม่น้อยกว่า 50,000 คน 3) ประชาชนในพื้นที่มีอาชีพและรายได้เพิ่มขึ้นจากการท่องเที่ยวในพื้นที่
13. ผลลัพธ์จากการดำเนินโครงการ (Outcome)	**๑) ตัวชี้วัดเชิงปริมาณ** นักท่องเที่ยวเข้ามาเที่ยวในเมืองนครพนม เพิ่มขึ้นร้อยละ ๕ **๒) ตัวชี้วัดเชิงคุณภาพ** เป็นการกระตุ้นเศรษฐกิจท้องถิ่น และรักษามรดกวัฒนธรรม รวมถึงเป็นที่รู้จักของนักท่องเที่ยวมากขึ้นและดึงดูดนักท่องเที่ยวมาเที่ยวมากขึ้น

แบบฟอร์มโครงการแบบย่อ (Project Brief)
ประเด็นการพัฒนาที่ 1 การพัฒนาคุณภาพทางการท่องเที่ยวและบริการ

หัวข้อ	รายละเอียด
1. ชื่อโครงการ	โครงการส่งเสริมงานประเพณี วัฒนธรรม และกิจกรรมการท่องเที่ยวจังหวัดนครพนม
2. ความสอดคล้องกับยุทธศาสตร์ชาติ	ด้านการสร้างความสามารถในการแข่งขัน
3. แนวทางการพัฒนา	แนวทางการพัฒนาที่ 3. การพัฒนาแหล่งท่องเที่ยว เส้นทางการท่องเที่ยว สินค้าทางการท่องเที่ยว กิจกรรมการท่องเที่ยว ชุมชนท่องเที่ยวและรูปแบบการท่องเที่ยวที่เป็นอัตลักษณ์ของจังหวัดนครพนมภายใต้กลยุทธ์การท่องเที่ยวสีขาวและโมเดล BCG Tourism แนวทางการพัฒนาที่ 4 การส่งเสริมเทคโนโลยีและนวัตกรรมเพื่อการตลาดการท่องเที่ยวตลอดห่วงโซ่คุณค่า แนวทางการพัฒนาที่ 5. การสร้างภาคีเครือข่ายด้านการท่องเที่ยว การบริหารจัดการและบูรณาการความร่วมมือกับหน่วยงานที่เกี่ยวข้องทั้งในและนอกประเทศ
4. ข้อมูลพื้นฐานที่ใช้วิเคราะห์ (TPMAP/HAI/SDGs/ข้อมูลตัวชี้วัดการพัฒนาจังหวัด/อื่นๆ)	1. ร้อยละของจำนวนนักท่องเที่ยวเพิ่มขึ้นจากปีก่อนหน้าร้อยละ 5 2. ร้อยละของรายได้จากการท่องเที่ยวที่เพิ่มขึ้นจากปีก่อนหน้าร้อยละ 8 (ข้อมูลจากตัวชี้วัดการพัฒนาจังหวัด ประเด็นการพัฒนาที่ 1 การพัฒนาคุณภาพทางการท่องเที่ยวและบริการ)
5. หลักการและเหตุผล	ตามที่ยุทธศาสตร์ชาติปี พ.ศ. 2561- 2580 ประเทศไทยได้ตระหนักถึงความสำคัญของการท่องเที่ยว ซึ่งการท่องเที่ยว เป็นกลไกสำคัญในการช่วยขับเคลื่อนเศรษฐกิจของประเทศ โดยยุทธศาสตร์ชาติได้กำหนดประเด็นในด้านการสร้างความสามารถในการแข่งขัน เพื่อเพิ่มขีดความสามารถด้านการแข่งขันที่สูงขึ้น และแผนแม่บทภายใต้ยุทธศาสตร์ชาติด้านการสร้างความหลากหลายด้านการท่องเที่ยว ซึ่งมีความสอดคล้องกับโครงพัฒนารูปแบบและกลยุทธ์การตลาดการท่องเที่ยวอย่างยั่งยืนในพื้นที่จังหวัดนครพนม ความเชื่อมโยงกับแผนพัฒนาเศรษฐกิจและสังคมแห่งชาติฉบับที่ 13 (พ.ศ. 2566 - 2570) หมุดหมายที่ 2 ไทยเป็นจุดหมายของการท่องเที่ยวที่เน้นคุณภาพและความยั่งยืน และความเชื่อมโยงกับยุทธศาสตร์กลุ่มจังหวัด การท่องเที่ยว 3 ธรรม (ธรรมะ ธรรมชาติ วัฒนธรรม) เชื่อมโยงกับ ประเทศเพื่อนบ้าน ความเชื่อมโยงกับยุทธศาสตร์จังหวัดนครพนม การพัฒนาคุณภาพทางการท่องเที่ยวและบริการ จังหวัดนครพนม หรืออาณาจักรศรีโคตรบูรณ์ เป็นอาณาจักรเก่าแก่ของชนเผ่าไท มีพื้นที่อาณาเขตชายแดนเลียบฝั่งแม่น้ำโขง เป็นจังหวัดที่มีทัศนียภาพสวยงาม ริมฝั่งแม่น้ำโขง และมีสถานที่ท่องเที่ยวทางศาสนาที่สำคัญทางประวัติศาสตร์ ประเพณี วัฒนธรรม ทางธรรมชาติ เช่น พระธาตุพนม และพระธาตุประจำวันเกิด 7 วัน 8 พระธาตุ หมู่บ้านมิตรภาพโฮจิมินห์ วัดนักบุญอันนาหนองแสง พิพิธภัณฑ์จวนผู้ว่าราชการจังหวัดนครพนม อุทยานแห่งชาติภูลังกา น้ำตกตาดโพธิ์ตาดขาม แหล่งท่องเที่ยวลุ่มน้ำสงครามเชื่อมโยงแม่น้ำโขง และอื่นๆอีกมากมาย อีกทั้งยังมีศิลปวัฒนธรรมพื้นบ้านที่มีอัตลักษณ์สืบทอดมายาวนานจนถึงปัจจุบัน อาทิเช่น งานนมัสการพระธาตุพนม งานประเพณีไหลเรือไฟ วัฒนธรรมชนเผ่า งานวันผู้ไทยโลก ในฐานะเป็นประตูสู่อินโดจีน โดยเป็นจุดเชื่อมโยง การท่องเที่ยวในภูมิภาคอินโดจีนผ่านสะพานมิตรภาพแห่งที่ 3 ซึ่งควรมีการพัฒนาคุณภาพการบริการและสินค้าทางการท่องเที่ยวจังหวัดนครพนม ให้สามารถรองรับนักท่องเที่ยวทั้งชาวไทยและชาวต่างชาติ จังหวัดนครพนมได้มีการขับเคลื่อนยกระดับเมืองรองสู่เมืองหลัก“นครพนม RESTINATION สู่เมืองหลักแห่งการพักผ่อน” ผู้ดำเนินโครงการเล็งเห็นว่า การส่งเสริมประชาสัมพันธ์และกระตุ้นเศรษฐกิจการท่องเที่ยวจะส่งผลให้เกิดการหมุนเวียนของเศรษฐกิจด้านการท่องเที่ยว ก่อให้เกิดรายได้จากการท่องเที่ยว และยังเป็นการประชาสัมพันธ์การท่องเที่ยวของจังหวัดนครพนมให้เป็นที่รู้จักมากยิ่งขึ้น อีกทั้งยังสามารถขับเคลื่อนและส่งเสริม

	การพัฒนาตามยุทธศาสตร์การพัฒนาการท่องเที่ยวของจังหวัดนครพนม ซึ่งจะทำให้นักท่องเที่ยวทั้งชาวไทยและชาวต่างประเทศเดินทางมาท่องเที่ยวจังหวัดนครพนมเพิ่มมากขึ้น
6. วัตถุประสงค์ของโครงการ	1) เพื่อส่งเสริมการท่องเที่ยวพระธาตุประจำวันเกิด และพระธาตุสำคัญในพื้นที่จังหวัดนครพนม 2) เพื่อเป็นการประชาสัมพันธ์การท่องเที่ยวเชิงประวัติศาสตร์และวัฒนธรรมจังหวัดนครพนมให้เป็นที่รู้จักมากยิ่งขึ้น 3) เพื่อเพิ่มขีดความสามารถในการแข่งขันทางการท่องเที่ยว 4) เพื่อเป็นการเตรียมความพร้อมของพระธาตุพนม ในการสู่การเป็นมรดกโลก
7. ตัวชี้วัดและค่าเป้าหมาย	1. ร้อยละของจำนวนนักท่องเที่ยวเพิ่มขึ้นจากปีก่อนหน้าร้อยละ 5 2. ร้อยละของรายได้จากการท่องเที่ยวที่เพิ่มขึ้นจากปีก่อนหน้าร้อยละ 8
8. พื้นที่เป้าหมาย	ในเขตพื้นที่จังหวัดนครพนม
9. กิจกรรมหลัก	**โครงการส่งเสริมและยกระดับงานประเพณี วัฒนธรรมท้องถิ่นสำคัญของจังหวัดนครพนม งบประมาณ 56,600,000 บาท** **กิจกรรมหลักที่ 2.1 ส่งเสริมงานประเพณีไหลเรือไฟ จังหวัดนครพนม** งบประมาณ 25,000,000 บาท ผู้รับผิดชอบ สำนักงานจังหวัดนครพนม **กิจกรรมหลักที่ 2.2 ส่งเสริมงานบวงสรวงพญาศรีสัตตนาคราช (Land Mark พญานาค)เชื่อมโยงการท่องเที่ยวลุ่มแม่น้ำโขง** งบประมาณ 5,000,000 บาท ผู้รับผิดชอบ สำนักงานจังหวัดนครพนม **กิจกรรมหลักที่ 2.3 กิจกรรมส่งเสริมเทศกาลส่งท้ายปีเก่าต้อนรับปีใหม่ Nakhonphanom Winter Festival** งบประมาณ 5,000,000 บาท ผู้รับผิดชอบ สำนักงานการท่องเที่ยวและกีฬาจังหวัดนครพนม **กิจกรรมหลักที่ 2.4 กิจกรรมส่งเสริมงานวันรวมชนเผ่าไทนคร เพื่อการท่องเที่ยว 9 ชนเผ่า 2 เชื้อชาติ** งบประมาณ 2,00,000 บาท ผู้รับผิดชอบ สำนักงานการท่องเที่ยวและกีฬาจังหวัดนครพนม **กิจกรรมหลักที่ 2.5 กิจกรรมส่งเสริมการท่องเที่ยวเชิงกีฬา Night Run Season 2** งบประมาณ 300,000 บาท ผู้รับผิดชอบ สำนักงานการท่องเที่ยวและกีฬาจังหวัดนครพนม **กิจกรรมหลักที่ 2.6 กิจกรรมการประกวดบายศรีพญานาคา "พญาศรีสัตตนาคราช" จังหวัดนครพนม ครั้งที่ 3** งบประมาณ 1,500,000 บาท ผู้รับผิดชอบ สำนักงานการท่องเที่ยวและกีฬาจังหวัดนครพนม **กิจกรรมหลักที่ 2.7 กิจกรรมส่งเสริมงานนมัสการพระธาตุพนม อำเภอธาตุพนม จังหวัดนครพนม** งบประมาณ 500,000 บาท ผู้รับผิดชอบ เทศบาลตำบลธาตุพนม/อำเภอธาตุพนม **กิจกรรมหลักที่ 2.8 งานรำบูชาพระธาตุพนม อำเภอธาตุพนม จังหวัดนครพนม** งบประมาณ 500,000 บาท ผู้รับผิดชอบ เทศบาลตำบลธาตุพนม/อำเภอธาตุพนม **กิจกรรมหลักที่ 2.9 ส่งเสริมการท่องเที่ยวตามรอยนาคา "วันสัตตนาคารำลึก" อำเภอธาตุพนม จังหวัดนครพนม** งบประมาณ 2,000,000 บาท ผู้รับผิดชอบ สำนักงานการท่องเที่ยวและกีฬาจังหวัดนครพนม/อำเภอธาตุพนม **กิจกรรมหลักที่ 2.10 ส่งเสริมการท่องเที่ยวประเพณีไหลเรือไฟโบราณบุญออกพรรษา บูชาพระธาตุพนม** งบประมาณ 2,000,000 บาท

ผู้รับผิดชอบ สำนักงานวัฒนธรรมจังหวัด/อำเภอธาตุพนม

กิจกรรมหลักที่ 2.11 กิจกรรมส่งเสริมงานนมัสการพระธาตุมหาชัย อำเภอปลาปาก จังหวัดนครพนม
งบประมาณ 500,000 บาท
ผู้รับผิดชอบ สำนักงานวัฒนธรรมจังหวัด/อำเภอปลาปาก

กิจกรรมหลักที่ 2.12 กิจกรรมส่งเสริมงานเทศกาลกินต่อหัวเสือ อนุรักษ์ภูมิปัญญาท้องถิ่น ประจำปี 2570 อำเภอปลาปาก จังหวัดนครพนม งบประมาณ 500,000 บาท
ผู้รับผิดชอบ สำนักงานการท่องเที่ยวและกีฬาจังหวัดนครพนม/อำเภอปลาปาก

กิจกรรมหลักที่ 2.13 ส่งเสริมงานประเพณีสงกรานต์รวมใจไทปลาปาก อำเภอปลาปาก จังหวัดนครพนม ประจำปี 2570 งบประมาณ 500,000 บาท
ผู้รับผิดชอบ สำนักงานการท่องเที่ยวและกีฬาจังหวัดนครพนม/อำเภอปลาปาก

กิจกรรมหลักที่ 2.14 ส่งเสริมงานมหกรรมเทศกาลปลาลุ่มน้ำสงคราม งบประมาณ 500,000 บาท
ผู้รับผิดชอบ สำนักงานการท่องเที่ยวและกีฬาจังหวัดนครพนม/อำเภอศรีสงคราม

กิจกรรมหลักที่ 2.15 ส่งเสริมงานสงกรานต์รวมใจไทโพนสวรรค์ อำเภอโพนสวรรค์ จังหวัดนครพนมม ประจำ พ.ศ. 2570 งบประมาณ 200,000 บาท
ผู้รับผิดชอบ สำนักงานการท่องเที่ยวและกีฬาจังหวัดนครพนม/อำเภอโพนสวรรค์

กิจกรรมหลักที่ 2.16 ส่งเสริมและยกระดับงานประเพณี วัฒนธรรมท้องถิ่นสำคัญ ของจังหวัดนครพนม

1. **ส่งเสริมการท่องเที่ยวงานประเพณีรวมใจไทแสก งบประมาณ 500,000 บาท** ผู้รับผิดชอบ สำนักงานวัฒนธรรมจังหวัด/อำเภอเมือง
2. **ส่งเสริมการท่องเที่ยวตามประเพณี “งานประเพณีลอยกระทง 8 ชนเผ่า” อำเภอเมืองนครพนม จังหวัดนครพนม งบประมาณ 500,000 บาท** ผู้รับผิดชอบ สำนักงานวัฒนธรรมจังหวัด/อำเภอเมือง
3. **การจัดงานรำลึก วันคล้ายวันเกิดประธานโฮจิมินห์ และความสัมพันธ์มิตรภาพไทย-**
4. **เวียดนาม งบประมาณ 300,000 บาท** ผู้รับผิดชอบ เทศบาลตำบลหนองญาติ/อำเภอเมือง

กิจกรรมหลักที่ 2.17 ส่งเสริมการท่องเที่ยวตามประเพณีอำเภอเมืองนครพนม จังหวันครพนม (งานบุญเดือน 5 บูชาพระธาตุนคร) งบประมาณ 6,000,000 บาท
ผู้รับผิดชอบ ที่ทำการปกครองอำเภอเมือง/อบจ.นพ/เทศบาลเมืองนครพนม

กิจกรรมหลักที่ 2.18 ส่งเสริมการท่องเที่ยวเชิงกีฬาจังหวัดนครพนม "ไตรกีฬาจังหวัดนครพนม ครั้งที่ 1"
งบประมาณ 6,000,000 บาท
ผู้รับผิดชอบ สำนักงานการกีฬาแห่งประเทศไทย จังหวัดนครพนม

กิจกรรมหลักที่ 2.19 งานเดิน - วิ่งข้ามโขง นครพนม - คำม่วน
งบประมาณ 1,000,000 บาท ผู้รับผิดชอบ สำนักงานการท่องเที่ยวและกีฬาจังหวัดนครพนม/สำนักงานการกีฬาแห่งประเทศไทย จังหวัดนครพนม

กิจกรรมหลักที่ 2.20 กิจกรรมส่งเสริมงานนมัสการพระธาตุท่าอุเทน อำเภอท่าอุเทน
งบประมาณ 300,000 บาท
ผู้รับผิดชอบ สำนักงานวัฒนธรรมจังหวัด/อำเภอท่าอุเทน

กิจกรรมหลักที่ 2.21 กิจกรรมส่งเสริมประเพณีวัฒนธรรมท้องถิ่นงานลอยกระทง
งบประมาณ 500,000 บาท
ผู้รับผิดชอบ สำนักงานวัฒนธรรมจังหวัด/อำเภอธาตุพนม

กิจกรรมหลักที่ 2.22 ส่งเสริมและยกระดับงานประเพณี วัฒนธรรมท้องถิ่นสำคัญของจังหวัดนครพนม

	งบประมาณ 500,000 บาท ผู้รับผิดชอบ สำนักงานวัฒนธรรมจังหวัด/อำเภอวังยาง **กิจกรรมหลักที่ 2.23 ส่งเสริมงานประเพณี วัฒนธรรม และกิจกรรมการท่องเที่ยวจังหวัดนครพนม กิจกรรมส่งเสริมงานรำลึกประวัติศาสตร์อนุสรณ์สถานแห่งความสงบภูพานน้อย อำเภอนาแก จังหวัดนครพนม ประจำปีงบประมาณ พ.ศ. 2570** งบประมาณ 500,000 บาท ผู้รับผิดชอบ สำนักงานการท่องเที่ยวและกีฬาจังหวัดนครพนม/อำเภอนาแก
10. หน่วยงานดำเนินการ	**หน่วยงานผู้รับผิดชอบหลัก** สำนักงานการท่องเที่ยวและกีฬาจังหวัดนครพนม **หน่วยงานอื่นที่เกี่ยวข้องกับการดำเนินโครงการ** 1) สำนักงานการท่องเที่ยวและกีฬาจังหวัดนครพนม 2) สำนักงานการกีฬาแห่งประเทศไทย จังหวัดนครพนม 3) เทศบาลตำบลธาตุพนม
11. ระยะเวลาในการดำเนินโครงการ	เริ่มต้น ตุลาคม 2569 สิ้นสุด กันยายน 2570
12. งบประมาณ	**56,600,000** บาท
13. ผลผลิต (Output)	1) เพื่อส่งเสริมการท่องเที่ยวพระธาตุประจำวันเกิด และพระธาตุสำคัญในพื้นที่จังหวัดนครพนม 2) เพื่อเป็นการประชาสัมพันธ์การท่องเที่ยวเชิงประวัติศาสตร์และวัฒนธรรมจังหวัดนครพนม ให้เป็นที่รู้จักมากยิ่งขึ้น 3) เพื่อเพิ่มขีดความสามารถในการแข่งขันทางการท่องเที่ยว 4) เพื่อเป็นการเตรียมความพร้อมของพระธาตุพนม ในการสู่การเป็นมรดกโลก
14. ผลลัพธ์จากการดำเนินโครงการ (Outcome)	**เชิงคุณภาพ** 1) มีกิจกรรมงานประเพณีพระธาตุสำคัญของจังหวัดนครพนและรองรับนักท่องเที่ยวได้ตลอดทั้งปี 2) กิจกรรมส่งเสริมเส้นทางไหว้พระธาตุประจำวันเกิดและประชาสัมพันธ์ให้นักท่องเที่ยวทราบอย่างทั่วถึง 3) เพิ่มขีดความสามารถในการแข่งขันทางการท่องเที่ยวและบริการ **เชิงปริมาณ** 1. ร้อยละของจำนวนนักท่องเที่ยวเพิ่มขึ้นจากปีก่อนหน้าร้อยละ 5 2. ร้อยละของรายได้จากการท่องเที่ยวที่เพิ่มขึ้นจากปีก่อนหน้าร้อยละ 8

แบบฟอร์มโครงการแบบย่อ (Project Brief)
ประเด็นการพัฒนาจังหวัดที่ ๑ การพัฒนาคุณภาพทางการท่องเที่ยวและบริการ

หัวข้อ	รายละเอียด
๑. ชื่อโครงการสำคัญ	โครงการพระธาตุพนม ดินแดนแห่งศรัทธาลุ่มน้ำโขง สร้างสรรค์เมืองแห่งพระพุทธศาสนาสู่มรดกโลก
๒. ชื่อแผนงาน	ส่งเสริมการท่องเที่ยวพระธาตุสำคัญจังหวัดนครพนม
๓. แนวทางการพัฒนา	แนวทางการพัฒนาที่ ๑ พัฒนาคุณภาพ บุคลากร แหล่งท่องเที่ยว โครงการพื้นฐานสิ่งอำนวยความสะดวกและความปลอดภัย สินค้าและมาตรฐานบริการด้านการท่อวเที่ยว แนวทางการพัฒนาที่ ๑ ส่งเสริมกิจกรรมการท่องเที่ยว ประเพณี ศาสนา ประวัติศาสตร์ วัฒนธรรม ธรรมชาติ เชิงกีฬา เชิงเกษตร เชิงสุขภาพ และการท่องเที่ยวชุมชน OTOP นวัตวิถีสู่การท่องเที่ยวอย่างยั่งยืน ให้สอดคล้องการท่องเที่ยววิถีใหม่ New Normal และ BCG Tourism แนวทางการพัฒนาที่ ๑ การส่งเสริมและผลักดันพระธาตุพนม เป็นมรดกโลก
๔. หลักการและเหตุผล	ตามยุทธศาสตร์ชาติปี พ.ศ. ๒๕๖๑- ๒๕๘๐ ประเทศไทยได้ตระหนักถึงความสำคัญของการท่องเที่ยว ซึ่งการท่องเที่ยว เป็นกลไกสำคัญในการช่วยขับเคลื่อนเศรษฐกิจของประเทศ โดยยุทธศาสตร์ชาติได้กำหนดประเด็นในด้านการสร้างความสามารถในการแข่งขัน เพื่อเพิ่มขีดความสามารถด้านการแข่งขันที่สูงขึ้น และแผนแม่บทภายใต้ยุทธศาสตร์ชาติด้านการสร้างความหลากหลายด้านการท่องเที่ยว ซึ่งมีความสอดคล้องกับโครงพัฒนารูปแบบและกลยุทธ์การตลาดการท่องเที่ยวอย่างยั่งยืนในพื้นที่จังหวัดนครพนม ความเชื่อมโยงกับแผนพัฒนาเศรษฐกิจและสังคมแห่งชาติ ฉบับที่ ๑๓ การพัฒนาภาคเมือง และพื้นที่เศรษฐกิจ และความเชื่อมโยงกับยุทธศาสตร์กลุ่มจังหวัดประเทศเพื่อนบ้าน ความเชื่อมโยงกับยุทธศาสตร์จังหวัดนครพนม การพัฒนาคุณภาพทางการท่องเที่ยวและบริการ โดยกระทรวงวัฒนธรรม มุ่งขับเคลื่อนยุทธศาสตร์ชาติ ระยะ ๒๐ ปี ตามนโยบายของรัฐบาล เพื่อกำหนดทิศทางการขับเคลื่อน Soft Power ด้วยการขับเคลื่อนมรดกโลกมุ่งเน้น ๔ นโยบายหลัก คือ “ทุน ระบบนิเวศ คน และสินค้าและบริการทางวัฒนธรรม” เพื่อผลักดันให้พื้นที่ที่ที่เป็นมรดกโลกหรือพื้นที่ที่มีศักยภาพในการขับเคลื่อนเป็นมรดกโลกเป็นทุนทางเศรษฐกิจและส่งเสริมการท่องเที่ยวเชิงวัฒนธรรม เสริมสร้างสังคมเข้มแข็งและเศรษฐกิจวัฒนธรรมเติบโตอย่างยั่งยืน ขับเคลื่อนขับวัฒนธรรมไทยสู่เวทีโลกและสร้างรายได้จากการท่องเที่ยว

	วัดพระธาตุพนม วรมหาวิหาร เป็นพระอารามหลวงชั้นเอก แห่งเดียวในภาคตะวันออกเฉียงเหนือ กรมศิลปากรประกาศขึ้นทะเบียนโบราณสถานพระธาตุพนม ตั้งแต่เมื่อวันที่ ๘ มีนาคม ๒๕๖๘ ขณะที่พระธาตุพนม ตั้งอยู่บริเวณวัดพระธาตุพนม จังหวัดนครพนมอยู่ทางทิศตะวันตกจากแม่น้ำโขงตามความเชื่อพื้นถิ่นเชื่อว่าถูกสร้างโดยพระมหากัสสปะพระอัครสาวกของสมเด็จพระสัมมาสัมพุทธเจ้าเพื่อประดิษฐานพระอุรังคธาตุ (กระดูกส่วนหน้าอก) ของสมเด็จพระสัมมาสัมพุทธเจ้าภายหลังจากปรินิพพาน โดยเป็นพระธาตุที่เก่าแก่ที่สุดแห่งหนึ่งในภูมิภาคตะวันออกเฉียงเหนือของไทยและในลุ่มแม่น้ำโขงตอนกลางและได้รับการบูรณะและสักการบูชาจากประชาชนหลากหลายเชื้อชาติตลอดระยะเวลาหลายพันปีจึงถือเป็นศาสนสถานที่มีคุณค่าโดดเด่นและเป็นสากล จังหวัดนครพนม ร่วมกับวัดพระธาตุพนม วรมหาวิหาร และทุกภาคส่วนในพื้นที่ ร่วมกันขับเคลื่อนพระธาตุพนม เพื่อขึ้นทะเบียนเป็นมรดกโลกทางวัฒนธรรม โดยพระธาตุพนมได้รับบรรจุในบัญชีรายชื่อเบื้องต้น (Tentative List) ของศูนย์มรดกโลก เมื่อวันที่ ๑๒ กรกฎาคม พ.ศ. ๒๕๖๐ ปัจจุบันอยู่ระหว่างการจัดทำเอกสารและจัดทำผังแม่บทที่ครอบคลุมพื้นที่หลักของวัดพระธาตุพนมและพื้นที่กันชน (Buffer Zone) โดยรอบเพื่อเป็นไปตามหลักเกณฑ์การขึ้นทะเบียนมรดกโลกขององค์การยูเนสโก ซึ่งจะเป็นการส่งเสริมการท่องเที่ยวและเป็นการอนุรักษ์โบราณสถาน พร้อมทั้งเป็นหมุดหมายให้นักท่องเที่ยวเดินทางท่องเที่ยวเพิ่มขึ้น ด้วยเหตุผลดังกล่าว จึงได้จัดทำโครงการพระธาตุพนม ดินแดนแห่งศรัทธาลุ่มน้ำโขง สร้างสรรค์ เมืองแห่งพระพุทธศาสนาสู่มรดกโลก ขึ้น
๕. วัตถุประสงค์ของโครงการ	๑) เพื่อประชาสัมพันธ์การท่องเที่ยวเชิงประวัติศาสตร์และวัฒนธรรมจังหวัดนครพนม ให้เป็นที่รู้จักมากยิ่งขึ้น ๒) เพื่อส่งเสริมการท่องเที่ยวเชิงวัฒนธรรมและสร้างมูลค่าเพิ่มจากมรดกทางวัฒนธรรม ในการขับเคลื่อนเศรษฐกิจ ๓) เพื่อเพิ่มขีดความสามารถในการแข่งขันทางการท่องเที่ยวและบริการ ความสามารถแข่งขันทางการท่องเที่ยว ๔) เพื่อเป็นการเตรียมความพร้อมของพระธาตุพนม ในการสู่การเป็นมรดกโลก
๖. ตัวชี้วัดและค่าเป้าหมาย	๑) ร้อยละของจำนวนนักท่องเที่ยวเพิ่มขึ้นจากปีก่อนหน้า ร้อยละ ๕ ๒) ร้อยละของรายได้จากการท่องเที่ยวที่เพิ่มขึ้นจากปีก่อนหน้า ร้อยละ ๗
๗. พื้นที่เป้าหมาย	อำเภอธาตุพนม จังหวัดนครพนม

๘. กิจกรรมหลัก	โครงการพระธาตุพนม ดินแดนแห่งศรัทธาลุ่มน้ำโขง สร้างสรรค์เมืองแห่งพระพุทธศาสนาสู่มรดกโลก
๘.๑ กิจกรรมหลักที่ ๑ งบประมาณ ผู้รับผิดชอบ หน่วยงานที่เกี่ยวข้อง	โครงการสร้างการรับรู้ ความเข้าใจและความสำคัญของของมรดกโลกแก่ทุกภาคส่วน (จัดทำหนังสือองค์ความรู้พระธาตุพระพนมมรดกทางวัฒนธรรมของจังหวัดนครพนมเผยแพร่ระบบออนไลน์ เพื่อสร้างการเข้าถึงกลุ่มเป้าหมายทุกระดับ จัดทำหนังสั้นบอกเล่าเรื่องราวความเป็นมา ความสำคัญ คุณค่าโดดเด่นเป็นสากลของพระธาตุพนม) ๕๐๐,๐๐๐ บาท สำนักงานวัฒนธรรมจังหวัดนครพนม สำนักงานท่องเที่ยวและกีฬาจังหวัดนครพนม, สำนักงานการท่องเที่ยวแห่งประเทศไทย สำนักงานนครพนม,หอการค้าจังหวัดนครพนม มหาวิทยาลัยนครพนม และที่ทำการปกครองอำเภอธาตุพนม
๘.๒ กิจกรรมหลักที่ ๒ งบประมาณ ผู้รับผิดชอบ หน่วยงานที่เกี่ยวข้อง	โครงการพระธาตุพนม ดินแดนแห่งศรัทธาลุ่มแม่น้ำโขง สร้างสรรค์เมืองแห่งพระพุทธศาสนาสู่มรดกโลก (กิจกรรมการแสดงแสง สี เสียง (ไลท์ แอนด์ ซาวด์) “พระธาตุพนมเมืองแห่งพระพุทธศาสนาสู่มรดกโลก” ส่งเสริมการท่องเที่ยวเมืองแห่งศรัทธา (Faith City) ในช่วงเทศกาลวันวิสาขบูชา) ๑,๒๕๐,๐๐๐ บาท สำนักงานวัฒนธรรมจังหวัดนครพนม สำนักงานท่องเที่ยวและกีฬาจังหวัดนครพนม, สำนักงานการท่องเที่ยวแห่งประเทศไทย สำนักงานนครพนม,หอการค้าจังหวัดนครพนม, สภาอุตสาหกรรมท่องเที่ยวจังหวัดนครพนม,สมาคมธุรกิจท่องเที่ยวจังหวัดนครพนม ,สำนักงานพัฒนาชุมชนจังหวัดนครพนม , องค์การบริหารส่วนจังหวัดนครพนม เทศบาลเมืองนครพนม มหาวิทยาลัยนครพนม วิทยาลัยสงฆ์นครพนม และที่ทำการปกครองอำเภอธาตุพนม
๙. หน่วยงานดำเนินการ	**หน่วยงานผู้รับผิดชอบหลัก** สำนักงานวัฒนธรรมจังหวัดนครพนม **หน่วยงานอื่นที่เกี่ยวข้องกับการดำเนินโครงการ** ๑. มหาวิทยาลัยนครพนม ๒. สำนักศิลปากรที่ ๙ อุบลราชธานี ๓. สำนักงานจังหวัดนครพนม ๔. สำนักงานโยธาธิการและผังเมืองจังหวัดนครพนม ๕. สำนักงานศึกษาธิการจังหวัดนครพนม ๖. สำนักงานประชาสัมพันธ์จังหวัดนครพนม ๗. องค์การบริหารส่วนจังหวัดนครพนม ๘. หอการค้าจังหวัดนครพนม ๙. สภาวัฒนธรรมจังหวัดนครพนม

	๑๐. สภาอุตสาหกรรมท่องเที่ยวจังหวัดนครพนม ๑๑. สมาคมธุรกิจการท่องเที่ยวจังหวัดนครพนม ๑๒. มหาวิทยาลัยนครพนม ๑๓. วิทยาลัยสงฆ์นครพนม ๑๔. ที่ทำการปกครองอำเภอธาตุพนม
๑๐. ระยะเวลาในการดำเนินโครงการ	เริ่มต้น ตุลาคม ๒๕๖๙ ถึง กันยายน ๒๕๗๐
๑๑. งบประมาณ	๑,๗๕๐,๐๐๐.- บาท / จังหวัดนครพนม
๑๒. ผลผลิต (Output)	๑. เกิดการสร้างการรับรู้และความเข้าใจในการขับเคลื่อนพระธาตุพนมสู่มรดกโลก ๒. เกิดการพัฒนา ฟื้นฟู เรื่องราวทางประวัติศาสตร์ ประเพณี และวัฒนธรรม ๓. เกิดการพัฒนาสินค้าและบริการของท้องถิ่น ๔. เกิดกิจกรรมส่งเสริมการท่องเที่ยวเชิงศาสนา ศิลปะและวัฒนธรรม
๑๓. ผลลัพธ์จากการดำเนินโครงการ (Outcome)	**<u>เชิงปริมาณ</u>** ๑. ร้อยละของจำนวนนักท่องเที่ยวเพิ่มขึ้นจากปีก่อนหน้า ร้อยละ ๕ ๒. ร้อยละของรายได้จากการท่องเที่ยวที่เพิ่มขึ้นจากปีก่อนหน้า ร้อยละ ๗ **<u>เชิงคุณภาพ</u>** ๑. กระตุ้นให้เกิดการเดินทางของนักท่องเที่ยวทั้งชาวไทยและชาวต่างชาติ ๒. วัด และชุมชน มีความพร้อมในการต้อนรับนักท่องเที่ยวที่เข้ามาในพื้นที่ ๓. เกิดการสร้างรายได้ให้แก่ผู้ประกอบการในชุมชน และพื้นที่ใกล้เคียง

แบบฟอร์มโครงการแบบย่อ (จัดทำเป็นรายโครงการ)

หัวข้อ	รายละเอียด
1. ชื่อโครงการ	พัฒนาพื้นที่และปรับปรุงภูมิทัศน์บริเวณริมแม่น้ำโขงเหนือเมืองนครพนม และพื้นที่ต่อเนื่อง อำเภอเมืองนครพนม จังหวัดนครพนม ระยะที่ 1
2. หลักการและเหตุผล	รัฐบาลให้ความสำคัญกับการส่งเสริมการท่องเที่ยวเพื่อยกระดับประเทศไทยสู่การเป็นศูนย์กลางการท่องเที่ยวของภูมิภาค เน้นการส่งเสริม Soft Power ชูจุดเด่นของไทย จังหวัดนครพนมเป็น 1 ใน 10 จังหวัดที่รัฐบาลประกาศจะยกระดับการพัฒนาเมืองรองที่มีศักยภาพสู่เมืองหลักอย่างยั่งยืน รวมถึงกำหนดแผนพัฒนาการท่องเที่ยววิถีชีวิตลุ่มแม่น้ำโขง โดยมียุทธศาสตร์ที่สำคัญ คือ การพัฒนาแหล่งท่องเที่ยวให้มีคุณภาพ มาตรฐาน สอดคล้องกับศักยภาพของพื้นที่ รวมทั้งสอดคล้องกับประเด็นข้อเสนอในการประชุม ครม.สัญจร คือ การท่องเที่ยวริมแม่น้ำโขงเชื่อมโยงวัฒนธรรมชุมชน (Cultural and Mekong Tourism) นอกจากนี้ กลุ่มจังหวัดภาคตะวันออกเฉียงเหนือตอนบน 2 ได้กำหนดประเด็นการพัฒนากลุ่มจังหวัดฯ โดยมีประเด็นการพัฒนาส่งเสริมการท่องเที่ยวอัตลักษณ์พื้นถิ่นวิถีชีวิตลุ่มน้ำโขง โดยในปี 2566 กลุ่มจังหวัดฯ มีจำนวนนักท่องเที่ยว 5,570,880 คน เพิ่มขึ้นจากปี 2565 จำนวน 824,298 คน หรือเพิ่มขึ้นร้อยละ 17.37 และปี 2566 มีรายได้จากการท่องเที่ยว จำนวน 9,584.93 ล้านบาท เพิ่มขึ้นจากปี 2565 จำนวน 2,382.89 ล้านบาท หรือเพิ่มขึ้นร้อยละ 33.09 จังหวัดนครพนมมีศักยภาพในการดึงดูดนักท่องเที่ยวให้เดินทางเข้ามาท่องเที่ยว เนื่องจากมีการคมนาคมที่สะดวก เช่น ท่าอากาศยานนครพนม มีจำนวนเที่ยวบินระหว่าง กรุงเทพ - นครพนม วันละ 3 เที่ยวบิน, สถานีขนส่งผู้โดยสาร และรัฐบาลมีโครงการก่อสร้างรถไฟทางคู่ สายบ้านไผ่ - นครพนม คาดว่าจะสามารถเปิดบริการภายในปี 2571 เพื่อเป็นการพัฒนาแหล่งท่องเที่ยวรองรับนักท่องเที่ยวในจังหวัดนครพนมและกลุ่มจังหวัดฯ จึงได้เสนอโครงการพัฒนาพื้นที่และปรับปรุงภูมิทัศน์บริเวณริมแม่น้ำโขงเหนือเมืองนครพนม และพื้นที่ต่อเนื่อง อ.เมืองนครพนม ระยะที่ 1 งบประมาณ 50 ล้านบาท ความยาว 400 เมตร และในอนาคตมีแผนพัฒนาพื้นที่ริมแม่น้ำโขงเหนือเมืองนครพนม ระยะที่ 2 งบประมาณ 153.40 ล้านบาท ความยาว 1,020 เมตร ซึ่งครอบคลุมตลอดพื้นที่บริเวณริมแม่น้ำโขง โดยเป็นการพัฒนาฟื้นฟูพื้นที่ริมแม่น้ำโขงให้มีความสวยงามน่าอยู่รองรับนักเที่ยว ส่งเสริมและยกระดับคุณภาพชีวิตของประชาชนในพื้นที่ สามารถเชื่อมโยงไปยังแหล่งท่องเที่ยวอื่น ๆ ภายในกลุ่มจังหวัดฯ โดยเฉพาะในช่วงประเพณีออกพรรษานักท่องเที่ยวสามารถเดินทางท่องเที่ยวได้ทั้ง 3 จังหวัด ซึ่งมีการจัดงานในช่วงเดียวกัน ประกอบด้วย จังหวัดสกลนคร มีประเพณีแห่ปราสาทผึ้ง จังหวัดมุกดาหาร มีประเพณีแข่งเรือยาว และ จังหวัดนครพนมมีประเพณีไหลเรือไฟ จากสถิติจำนวนนักท่องเที่ยวที่เดินทางเข้ามาเที่ยวงานประเพณีไหลเรือไฟ ประมาณ 999,700 คน มีนักท่องเที่ยวเข้ามาชมเรือไฟตลอดพื้นที่บริเวณริมแม่น้ำโขง ซึ่งจากสภาพพื้นที่ปัจจุบันไม่สามารถรองรับนักท่องเที่ยวได้มากพอ จึงมีความจำเป็นเร่งด่วนในการพัฒนาพื้นที่ระยะที่ 1
3. วัตถุประสงค์โครงการ	3.1 เพื่อยกระดับและพัฒนาแหล่งท่องเที่ยวริมฝั่งแม่น้ำโขงแห่งใหม่ของจังหวัดนครพนม และเชื่อมโยงการท่องเที่ยวกลุ่มสนุก 3.2 เพื่อส่งเสริมกิจกรรมด้านการท่องเที่ยว เพิ่มรายได้แก่ผู้ประกอบการด้านการท่องเที่ยวและประชาชนในพื้นที่

หัวข้อ	รายละเอียด
4. ตัวชี้วัดและค่าเป้าหมายของโครงการ	4.1 รายได้จากการท่องเที่ยวเพิ่มขึ้น ร้อยละ 8 จำนวน 82.67 ล้านบาท (1,115 ล้านบาท) 4.2 จำนวนนักท่องเที่ยวเพิ่มขึ้น ร้อยละ 5 จำนวน 49,900 คน (1,049,700 คน)
5. พื้นที่ดำเนินการ	เขตเทศบาลเมืองนครพนม ตำบลในเมือง อำเภอเมืองนครพนม จังหวัดนครพนม
6. กิจกรรมหลัก	ก่อสร้างและปรับปรุงภูมิทัศน์บริเวณริมแม่น้ำโขงเหนือเมืองนครพนม (ลานริมน้ำ และที่นั่งพักผ่อน, บันไดและทางลาด, ปรับปรุงผิวอัฒจันทร์เดิม, ปรับปรุงทางเท้าเดิม, ปรับปรุงอาคารห้องน้ำเดิม, ปรับปรุงเวทีเดิม, ปรับปรุงป้ายโครงการเดิม และศาลาริมน้ำ)
7. หน่วยดำเนินการ	สำนักงานโยธาธิการและผังเมืองจังหวัดนครพนม
8. ระยะเวลาในการดำเนินโครงการ	11 เดือน
9. งบประมาณ	50,000,000 บาท
10. ผลผลิต	10.1 ก่อสร้างลานริมน้ำ พื้นที่ 18,384 ตร.ม. พร้อมสิ่งก่อสร้างประกอบ จำนวน 1 แห่ง 10.2 ก่อสร้างบันได พื้นที่ 30.30 ตร.ม 10.3 ปรับปรุงผิวอัฒจันทร์เดิม พื้นที่ 4,459 ตร.ม. 10.4 ปรับปรุงทางเท้าเดิม พื้นที่ 2,480 ตร.ม. 10.5 ปรับปรุงห้องน้ำเดิม พื้นที่ 92.10 ตร.ม. 10.6 ปรับปรุงเวทีเดิม พื้นที่ 140 ตร.ม. 10.7 ก่อสร้างศาลาริมน้ำ จำนวน 1 แห่ง 10.8 ปรับปรุงป้ายโครงการเดิม จำนวน 1 ป้าย
11. ผลลัพธ์จากการดำเนินโครงการ	11.1 ผู้ประกอบการด้านการท่องเที่ยว และประชาชนในพื้นที่จังหวัดกลุ่มสนุกมีรายได้จากการท่องเที่ยวเพิ่มขึ้น 11.2 ส่งเสริมการท่องเที่ยว การค้า การลงทุนของจังหวัดและกลุ่มจังหวัดสนุก 11.3 การบริหารจัดการโครงการเพื่อให้เกิดความยั่งยืนและสามารถต่อยอดหรือขยายผลโครงการเมื่อโครงการดำเนินการแล้ว เทศบาลเมืองนครพนมจะได้จัดสรรงบประมาณเพื่อดูแลบำรุงรักษาต่อไป
12. ผู้รับผิดชอบโครงการ	นายวิทวัส วงศ์เครือศร โยธาธิการและผังเมืองจังหวัดนครพนม โทร. 080-0451002

รูปภาพโครงการ

แบบฟอร์มโครงการแบบย่อ (Project Brief)

ประเด็นการพัฒนาจังหวัดที่ ๑ การพัฒนาคุณภาพทางการท่องเที่ยวและบริการ

หัวข้อ	รายละเอียด
1. ชื่อโครงการ	โครงการสร้างอัตลักษณ์เมือง (DNA) และ Marketing ภายใต้ ๕ Must (Visit, Eat, Shop, Mu, Rest)
2. หลักการและเหตุผล	จังหวัดในภาคอีสานมีรากวัฒนธรรม ภาษา วิถีชีวิต และประเพณีที่คล้ายคลึงกันมาก การสร้างอัตลักษณ์ (DNA) ของแต่ละจังหวัดจึงเป็นสิ่งสำคัญเพื่อให้เกิดความแตกต่าง และช่วยให้จังหวัดนั้น ๆ มีจุดขายที่ชัดเจน DNA ของจังหวัดต้องเป็นสิ่งที่ทำให้คนจดจำได้ทันทีว่า “นี่คือนครพนม” โดยไม่สับสนกับจังหวัดอื่นในอีสาน ดังนั้น แนวคิดโครงการสร้างอัตลักษณ์จังหวัดนครพนมจึงมุ่งเน้นการส่งเสริมจุดเด่นของจังหวัดให้เป็นที่รู้จักทั้งในระดับประเทศและระดับนานาชาติ ซึ่งต้องอาศัยกลยุทธ์ที่ครอบคลุมทั้งด้านวัฒนธรรม การท่องเที่ยว และเศรษฐกิจ เพื่อให้เกิดการพัฒนาอย่างยั่งยืนโดยการนำเสนอ “การสร้างประสบการณ์ทรงคุณค่า” พร้อมมุ่งนำเสนอสินค้าและบริการด้านการท่องเที่ยวไทยตามแนวคิด Soft Power สะท้อนเอกลักษณ์และอัตลักษณ์ของจังหวัดนครพนม (Meaning Full Travel + Story Telling) จากการสร้างการรับรู้สู่การเดินทางจริงผ่านประสบการณ์ ภาพจำ ความรู้สึก และรสชาติอาหารท้องถิ่นที่คุ้นเคย สินค้าท้องถิ่น เชื่อมโยงกับเรื่องราวบรรยากาศการเดินทางท่องเที่ยว สถานที่ท่องเที่ยว วัฒนธรรมอัตลักษณ์พื้นที่ในจังหวัดนครพนม โครงการสร้างสินค้าที่เป็นอัตลักษณ์ของจังหวัดนครพนมไม่เพียงแต่จะสร้างผลผลิตในเชิงเศรษฐกิจ แต่ยังส่งเสริมวัฒนธรรมและเอกลักษณ์ท้องถิ่นให้เป็นที่รู้จักในวงกว้างอีกด้วย
3. วัตถุประสงค์โครงการ	3.1 เพื่อสร้างแบรนด์และอัตลักษณ์ของจังหวัดนครพนมที่ชัดเจน สำหรับสื่อสารทั้งหน่วยงานภายใน ประชาชนทั่วไปและนักท่องเที่ยว 3.2 เพื่อประชาสัมพันธ์แบรนด์และอัตลักษณ์ของจังหวัดนครพนม ให้เป็นที่รับรู้ในวงกว้าง เช่น หน่วยงานภายในที่เกี่ยวข้อง ประชาชนทั่วไปในประเทศ ผ่านการจัดงานแถลงข่าวและนิทรรศการทั้งในกรุงเทพมหานคร และจังหวัดนครพนม 3.3 เพื่อดึงดูดนักท่องเที่ยวจากทั้งภายในประเทศ และนักท่องเที่ยวต่างชาติผู้ที่สนใจเข้ามาท่องเที่ยวในจังหวัดนครพนม 3.4 เพื่อเสริมสร้างรายได้ให้แก่ชุมชน พัฒนาเศรษฐกิจท้องถิ่นอย่างยั่งยืน
4. ตัวชี้วัดและค่าเป้าหมายของโครงการ	4.1 นักท่องเที่ยวเดินทางมาเยือนจังหวัดนครพนมเพิ่มขึ้น ร้อยละ 5 จากปีที่ผ่านมา หรือประมาณ 2,332,800 คน (จำนวนนักท่องเที่ยวปี 2567 จำนวน 2,221,800 คน) 4.2 รายได้จากการท่องเที่ยวเพิ่มขึ้น ร้อยละ 8 จากปีที่ผ่านมา หรือประมาณ 4,400 ล้านบาท (รายได้จากการท่องเที่ยวปี 2567 = 4,090 ล้านบาท)
5. พื้นที่ดำเนินการ	ในพื้นที่จังหวัดนครพนมและกรุงเทพมหานคร
6. กิจกรรมหลัก	**1. แผนการดำเนินการและกลยุทธ์แบรนด์สำหรับจังหวัดนครพนม** - การศึกษาและกำหนดทิศทางการดำเนินงาน ในการพัฒนาภาพลักษณ์หลักของจังหวัดนครพนม (Proposal) - ทั้งการทำวิจัยแบบปฐมภูมิ และทุติยภูมิ โดยจะมีการลงสำรวจพื้นที่ในจังหวัดนครพนม และรวมไปถึงมีการศึกษาเชิงคุณภาพกับกลุ่มตัวอย่างในจังหวัดนครพนม (Focus Group)

หัวข้อ	รายละเอียด
	- สรุปผลการวิจัยและกำหนดกลยุทธ์หลักสำหรับเป็นแนวทางในการออกแบบและพัฒนาอัตลักษณ์ของจังหวัด **2. ออกแบบและพัฒนาอัตลักษณ์ของจังหวัดนครพนม พร้อมผลิตสื่อและคู่มือการใช้งานที่เกี่ยวข้อง** เช่น - ตราสัญลักษณ์มาตรฐานของจังหวัดนครพนม (Master brand Logo) - ตราสัญลักษณ์แบบอักษรของจังหวัดนครพนม (Logotype) - ออกแบบบรรจุภัณฑ์ของสินค้าประจำจังหวัดนครพนม (Merchandise Product) - ออกแบบกล่องไปรษณีย์ ถุงหิ้ว สำหรับสินค้าประจำจังหวัดนครพนมให้สอดคล้องกับอัตลักษณ์ของจังหวัดนครพนม - ออกแบบโปสการ์ดเพื่อโปรโมทจังหวัดนครพนม - ออกแบบตัวละครประจำจังหวัดนครพนม (Mascot design) **3. ผลิตสื่อประชาสัมพันธ์สำหรับแบรนด์และอัตลักษณ์ของจังหวัดนครพนม** - แนวคิด (Mood & Tone) สำหรับเป็นแนวทางในการผลิตวิดีโอประชาสัมพันธ์ พร้อมนำเสนอตัวอย่าง Storyboard เป็นแนวทางในการถ่ายทำ - ผลิตสื่อวีดีโอเพื่อส่งเสริมการท่องเที่ยวจังหวัดนครพนม พร้อมคำบรรยายภาษาไทยและภาษาอังกฤษ รวม 8 ชิ้น - ผลิตสื่อภาพนิ่งเพื่อส่งเสริมการท่องเที่ยวจังหวัดนครพนม ทั้งสื่อภาษาไทยและภาษาอังกฤษ รวม 8 ชิ้น **4. การจัดงานแถลงข่าวและจัดนิทรรศการสำหรับเผยแพร่แบรนด์และอัตลักษณ์ของจังหวัดนครพนม ณ กรุงเทพมหานคร** **5. การจัดงานมหกรรมเผยแพร่อัตลักษณ์เมืองนครพนม ณ จังหวัดนครพนม** เช่น - การจัดงานแถลงข่าว และจัดนิทรรศการสำหรับเผยแพร่แบรนด์และอัตลักษณ์ของจังหวัดนครพนม - จัดแสดงนิทรรศการสำหรับ Showcase OTOP **6. บริหารจัดการสื่อประชาสัมพันธ์ที่ทางผู้รับจ้างได้ผลิต โดยเผยแพร่วิดีโอหรือภาพนิ่งในช่องทางออนไลน์ (Media & KOLs) เช่น Youtube, Facebook, Tiktok โดยใช้ Influencer ในการสื่อสารให้เป็นที่รู้จักในวงกว้าง**
7. หน่วยดำเนินการ	สำนักงานพัฒนาชุมชนจังหวัดนครพนม สำนักงานจังหวัดนครพนม และหอการค้าจังหวัดนครพนม
8. ระยะเวลาในการดำเนินโครงการ	12 เดือน
9. งบประมาณ	20,000,000 บาท
10. ผลผลิต	9.1 รายได้จากการท่องเที่ยวที่เพิ่มขึ้นจากปีก่อนหน้า ร้อยละ 5 9.2 มีรูปแบบตราสัญลักษณ์ของจังหวัดนครพนม (Logo) ใช้ในการสร้างภาพลักษณ์ของจังหวัด 9.3 มีสื่อประชาสัมพันธ์ในการส่งเสริมการท่องเที่ยวจังหวัดนครพนม
11. ผลลัพธ์จากการดำเนินโครงการ	10.1 เป็นการส่งเสริมวัฒนธรรมและภูมิปัญญาท้องถิ่น สร้างงาน พัฒนาทักษะ ให้กับประชาชนในด้านต่าง ๆ

หัวข้อ	รายละเอียด
	10.2 สินค้าที่เป็นอัตลักษณ์ของจังหวัดมักจะกลายเป็นจุดดึงดูดนักท่องเที่ยว ส่งผลให้มีการเติบโตของธุรกิจที่เกี่ยวข้องกับการท่องเที่ยว เช่น โฮมสเตย์ ร้านค้าหรือศูนย์แสดงสินค้าท้องถิ่น 10.3 สินค้าที่มีเอกลักษณ์ช่วยให้ผู้คนรู้จักจังหวัดนครพนมมากขึ้น และยังสร้างความภาคภูมิใจให้กับคนในท้องถิ่นอีกด้วย 10.4 สินค้าที่มีอัตลักษณ์อาจมีโอกาสในการส่งออกไปยังต่างประเทศ ช่วยส่งเสริมการค้าระหว่างประเทศและเพิ่มการรับรู้ในตลาดโลกได้

รูปภาพโครงการ

นครพนม
NAKHON PHANOM

แบบสรุปโครงการแบบย่อ (Project Brief)
ประเด็นการพัฒนาจังหวัดที่ 1 การพัฒนาคุณภาพทางการท่องเที่ยวและบริการ

หัวข้อ	รายละเอียด
1. ชื่อโครงการ	ยกระดับเทศกาลเรือไฟไทยสู่เรือไฟโลก
2. หลักการและเหตุผล	ประเพณีไหลเรือไฟ เป็นประเพณีที่ชาวนครพนม ภาคภูมิใจ เพราะบรรพบุรุษได้ยึดถือปฏิบัติมานานตั้งแต่โบราณ โดยมีความเชื่อในประเพณีในประเพณีที่เกี่ยวเนื่องมาจากการบูชารอยพระพุทธบาท การสักการะท้าวพกาพรหม การบวงสรวงพระธาตุจุฬามณี และการระลึกถึงพระคุณของพระแม่คงคา การขอฝน การเอาไฟเผาความทุกข์ และการบูชารอยพระพุทธบาทขององค์พระสัมมาสัมพุทธเจ้า โดยงานจะจัดขึ้นในช่วงเทศกาลลอยกระทงเพื่อบูชาแม่พระธรณี และสื่อถึงความเชื่อเกี่ยวกับการบูชาน้ำและการขอพรจากสิ่งศักดิ์สิทธิ์ เป็นงานประเพณีฮีตสิบสองคองสิบสี่ของชาวอีสาน โดยเฉพาะพื้นที่ในแถบลุ่มแม่น้ำโขง อาทิ นครพนม สกลนคร หนองคาย เลย มหาสารคาม อุบลราชธานี สาธารณรัฐประชาธิปไตยประชาชนลาว เป็นต้น ซึ่งในงานจะมีการจัดทำเรือไฟที่ประดับประดาด้วยแสงไฟที่สวยงาม เป็นงานประเพณีที่ยิ่งใหญ่ของภาคอีสาน และในอนุภูมิภาคลุ่มแม่น้ำโขง ถือเป็นงานประเพณีไหลเรือไฟที่ยิ่งใหญ่หนึ่งเดียวในโลก เป็นหมุดหมายการท่องเที่ยวงานเทศกาลวัฒนธรรมที่นักท่องเที่ยวทั้งชาวไทยและชาวต่างประเทศต้องมาเยือน รัฐบาลได้มีนโยบาย Soft Power ด้านเฟสติวัล-เทศกาลประเพณีและด้านท่องเที่ยว โดยประเทศไทยเป็นหมุดหมายของนักท่องเที่ยวทั่วโลก สร้างงานสร้างรายได้สู่ชุมชนกระตุ้นเศรษฐกิจประเทศและสร้างภาพลักษณ์ที่ดีให้แก่ประเทศไทยในเวทีนานาชาติ และนโยบายขับเคลื่อนการยกระดับเมืองและกระตุ้นเศรษฐกิจท้องถิ่นอย่างยั่งยืน เพื่อเป็น Restination เมืองท่องเที่ยวหลักแห่งการพักผ่อน โดยมีกลยุทธ์ “สร้างโลก” ยกระดับเทศกาลระดับประเทศให้เป็นระดับโลก โดยเน้นการจัดงานประเพณีและวัฒนธรรมท้องถิ่นเป็นเชิงสัญลักษณ์และประชาสัมพันธ์สถานที่ท่องเที่ยว โครงการยกระดับเทศกาลเรือไฟสู่เรือไฟโลกจังหวัดนครพนม เกิดขึ้นจากความสำคัญทางวัฒนธรรมและประเพณีท้องถิ่นที่มีมาอย่างยาวนาน โดยเทศกาลเรือไฟเป็นหนึ่งในประเพณีที่มีความสำคัญในวัฒนธรรมท้องถิ่นของไทย การยกระดับเทศกาลให้เป็นที่รู้จักในระดับโลกจะช่วยอนุรักษ์และเผยแพร่ความรู้เกี่ยวกับประเพณีดังกล่าวให้คนรุ่นหลังและผู้คนจากทั่วโลกได้รับรู้ การจัดเทศกาลให้มีชื่อเสียงในระดับโลกช่วยให้เกิดความภาคภูมิใจในวัฒนธรรมและการแสดงออกทางศิลปะดั้งเดิมของท้องถิ่น ซึ่งเป็นการสร้างการรับรู้ในระดับสากลถึงเอกลักษณ์ของชุมชน เมื่อเทศกาลได้รับการยกระดับให้เป็นที่รู้จักในระดับโลก จะสามารถดึงดูดนักท่องเที่ยวทั้งจากในประเทศและต่างประเทศเข้ามาชมงาน ซึ่งส่งผลดีต่อเศรษฐกิจท้องถิ่น

หัวข้อ	รายละเอียด
	จังหวัดนครพนมได้เล็งเห็นความสำคัญการส่งเสริมท่องเที่ยวในอนุภูมิภาคลุ่มน้ำโขงและยกระดับเทศกาลประเพณีไปสู่ระดับนานาชาติ จึงได้จัดทำโครงการยกระดับเทศกาลเรือไฟสู่เรือไฟโลกขึ้น เพื่อส่งเสริมการท่องเที่ยวเชิงประเพณี วัฒนธรรมท้องถิ่นของจังหวัดเชื่อมโยงการท่องเที่ยวอนุภูมิภาคลุ่มน้ำโขง และกระตุ้นเศรษฐกิจท้องถิ่นอย่างยั่งยืน
2. วัตถุประสงค์	1. เพื่อกระตุ้นเศรษฐกิจ และสร้างโอกาสในการทำธุรกิจต่าง ๆ เพิ่มรายได้ จำนวนนักท่องเที่ยวของจังหวัด และภูมิภาค ผ่านการท่องเที่ยวและการจำหน่ายสินค้า CPOT 2. รักษาประเพณี วัฒนธรรม และส่งเสริมภูมิปัญญาท้องถิ่น ให้ได้รับการยอมรับและมีโอกาสเผยแพร่ให้เป็นที่รู้จักในระดับสากล 3. เพื่อส่งเสริมการตลาดและประชาสัมพันธ์ให้เทศกาลเป็นที่รู้จักในระดับสากล 4. เพื่อสร้างความร่วมมือระหว่างภาครัฐ ภาคเอกชน ชุมชนและภาคีเครือข่ายในการพัฒนาเทศกาลอย่างยั่งยืน
ตัวชี้วัดและค่าเป้าหมายของโครงการ	1. จำนวนนักท่องเที่ยวเพิ่มขึ้นไม่น้อยกว่าร้อยละ 5 (นักท่องเที่ยวงานไหลเรือไฟปี 2567 = 999,700 คน) 2. จำนวนรายได้จากการท่องเที่ยวเพิ่มขึ้น ร้อยละ 8 (รายได้งานไหลเรือไฟปี 2567 = 548 ล้านบาท)
พื้นที่ดำเนินการ	บริเวณริมฝั่งแม่น้ำโขง เขตเทศบาลเมืองนครพนม อำเภอเมืองนครพนม จังหวัดนครพนม
กิจกรรมหลัก	1. การแสดงแสง สี เสียง สื่อผสมประกอบม่านน้ำ พลุรักษ์โลก (ไลท์แอนด์ ซาวด์) บอกเล่าความเป็นมางานประเพณีไหลเรือไฟนครพนม 1 เดียวในโลก “แสงไฟแห่งศรัทธา” 2. กิจกรรมเทศกาลไฟ เรือไฟบกอนุภูมิภาคลุ่มแม่น้ำโขง Nakhon Phanom Illuminated Boat Carnival “1 City 1 DNA” 3. การจัดทำเรือไฟเฉลิมพระเกียรติ 70 พรรษา สมเด็จพระกนิษฐาธิราชเจ้า กรมสมเด็จพระเทพรัตนราชสุดาฯ สยามบรมราชกุมารี “เทิดพระเกียรติ พระปรีชาเจ้าฟ้าวิศิษฐ์ศิลปิน” 4. กิจกรรมไหลเรือไฟโบราณ สักการะบูชาพระธาตุพนม เชื่อมวัฒนธรรมสองฝั่งโขง 5. การประชาสัมพันธ์ผ่านช่องทางดิจิทัลในประเทศและต่างประเทศ เช่น เว็บไซต์ท่องเที่ยว วิดีโอสารคดี และโซเชียลมีเดีย เป็นต้น 6. กิจกรรมประกวดคลิปนำเสนอเรื่องราวเกี่ยวกับงานไหลเรือไฟ “Creative Media Nakhon Phanom Illuminated Boat” 7. กิจกรรมมหกรรมไม้ไผ่ - กิจกรรมส่งเสริมการท่องเที่ยวเชิงวัฒนธรรมเรียนรู้การทำเรือไฟนครพนม “จากลำไม้ไผ่สู่เรือไฟ 1 เดียวในโลก” - การแสดงศิลปวัฒนธรรมร่วมสมัย “ดนตรีไม้ไผ่” และประกวดดนตรีพื้นบ้านอีสาน

หัวข้อ	รายละเอียด
	- การแสดงและจำหน่ายอาหารถิ่น อาหารฟิวชั่นที่มีไผ่เป็นส่วนประกอบ ผลิตภัณฑ์จากไม้ไผ่ - กิจกรรมเสวนา “ไม้ไผ่เรือไฟนครพนม” จากภูมิปัญญาสู่สากล
หน่วยดำเนินการ	สำนักงานปลัดกระทรวงวัฒนธรรม
ระยะเวลาในการดำเนินโครงการ	30 วัน
งบประมาณ	30,000,000 บาท
ผลผลิต	1. เกิดการกระจายรายได้ให้แก่ประชาชนในพื้นที่ ประชาชนในพื้นที่มีรายได้จากการท่องเที่ยวเพิ่มมากขึ้น 2. งานประเพณีไหลเรือไฟได้รับการยกระดับให้เป็นกิจกรรมระดับสากลที่สามารถดึงดูดนักท่องเที่ยวทั้งชาวไทยและชาวต่างชาติได้เพิ่มขึ้น 3. มีสื่อประชาสัมพันธ์ในการส่งเสริมการท่องเที่ยวจังหวัดนครพนมให้เป็นที่รู้จักในระดับสากล 4. เกิดการอนุรักษ์ส่งเสริมประเพณีไหลเรือไฟและยกรับสู่สากล
ผลลัพธ์จากการดำเนินโครงการ	1. การยกระดับเทศกาลเรือไฟให้มีความโดดเด่นและเป็นที่รู้จักในระดับโลก จะดึงดูดนักท่องเที่ยวจากทั้งในและต่างประเทศมาร่วมชมเทศกาล ส่งผลให้เกิดการเติบโตของอุตสาหกรรมการท่องเที่ยว 2. เมื่อเทศกาลได้รับความสนใจจากต่างประเทศ อาจมีโอกาสในการส่งออกสินค้าหรือของที่ระลึกจากเทศกาลไปยังต่างประเทศ ซึ่งจะเป็นการเปิดตลาดใหม่ให้กับสินค้าท้องถิ่น 3. เทศกาลที่มีความเฉพาะตัวและเป็นเอกลักษณ์จะช่วยเสริมภาพลักษณ์ของจังหวัดในฐานะที่เป็นแหล่งท่องเที่ยวทางวัฒนธรรมที่สำคัญ สร้างความภาคภูมิใจให้กับชาวบ้านในท้องถิ่นและทำให้มีความรู้สึกเชื่อมโยงกับมรดกทางวัฒนธรรม 4. ในอนาคตอาจดำเนินการจัดเทศกาลในลักษณะที่เป็นมิตรกับสิ่งแวดล้อมให้ยั่งยืนมากยิ่งขึ้น เช่น การใช้ทรัพยากรอย่างมีประสิทธิภาพ การจัดการขยะ

รูปภาพโครงการ

(Project Brief)

ประเด็นการพัฒนาจังหวัดที่ ๑ การพัฒนาคุณภาพทางการท่องเที่ยวและบริการ

หัวข้อ	รายละเอียด
1. ชื่อโครงการ	โครงการก่อสร้างระบบรวบรวมและระบบบำบัดน้ำเสียในเขตพื้นที่เทศบาลเมืองนครพนม
2. หลักการและเหตุผล	ด้วยปัจจุบันปัญหาสิ่งแวดล้อมในด้านน้ำเสียในเขตเทศบาลเมืองนครพนมทวีคูณความรุนแรงขึ้นเรื่อย ๆ เนื่องจากการเจริญเติบโตของเมืองอย่างรวดเร็ว ประกอบกับมีประชาชนและนักท่องเที่ยวมาเยี่ยมเยือนเมืองนครพนมเป็นจำนวนมาก จากการสำรวจมีน้ำเสียที่ระบายลงสู่น้ำโขงและแหล่งน้ำสาธารณะ ประมาณ 5,600 ลบ.ม./วันเทศบาลเมืองนครพนม จึงมีความจำเป็นอย่างเร่งด่วนที่จะต้องดำเนินการก่อสร้าง ระบบรวบรวมน้ำเสียและระบบบำบัดน้ำเสีย ในเขตพื้นที่เทศบาลเมืองนครพนม จังหวัดนครพนม เพื่อแก้ไขปัญหาน้ำเสียให้หมดสิ้นไป
3. วัตถุประสงค์โครงการ	เพื่อให้มีระบบรวบรวมและระบบบำบัดน้ำเสียที่มีประสิทธิภาพและสามารถแก้ไขปัญหาน้ำเสียในเขตพื้นที่เทศบาลเมืองนครพนมให้หมดสิ้นไป
4. ตัวชี้วัดและค่าเป้าหมายของโครงการ	ปัญหาสิ่งแวดล้อมด้านน้ำเสียได้รับการแก้ไขให้หมดสิ้นไป
5. พื้นที่ดำเนินการ	ดำเนินการก่อสร้างระบบบำบัดน้ำเสีย 3 จุด ประกอบด้วย 1. ภายในสวนหลวง ร.9 บริเวณด้านที่ว่างทิศตะวันออก 2. ภายในสวนสาธารณะหนองหัวช้าง 3. ภายในที่ว่างใกล้กับบ่อบำบัดน้ำเสียเดิม (ชุมชนบ้านเอื้อ)
6. กิจกรรมหลัก	**กิจกรรม** ก่อสร้างระบบบำบัดน้ำเสีย พร้อมวางท่อรวบรวมน้ำเสีย HDPE **วงเงิน** 367,965,758 บาท **จุดที่ 1** ก่อสร้างระบบบำบัดน้ำเสีย ขนาด 3,000ม^{3}/วัน ภายในสวนหลวง ร.9 บริเวณด้านที่ว่างทิศตะวันออก พร้อมวางท่อรวบรวมน้ำเสีย HDPE ขนาด 10 นิ้ว – 18 นิ้ว รวมความยาว 5.720 กิโลเมตร **จุดที่ 2** ก่อสร้างระบบบำบัดน้ำเสีย ขนาด 3,000 ม^{3}/วัน ภายในสวนสาธารณะหนอง หัวช้าง พร้อมวางท่อรวบรวมน้ำเสีย HDPE ขนาด 12 นิ้ว รวมความยาว 2.320 กิโลเมตร **จุดที่ 3** ก่อสร้างระบบบำบัดน้ำเสีย ขนาด 2,000ม^{3}/วัน ภายในที่ว่างใกล้กับบ่อบำบัด น้ำเสียเดิม (ชุมชนบ้านเอื้อ) พร้อมวางท่อรวบรวมน้ำเสีย HDPE ขนาด 12 นิ้ว รวมความยาว 4.970 กิโลเมตร
7. หน่วยดำเนินการ	องค์การจัดการน้ำเสีย (อจน.) กระทรวงมหาดไทย

8. ระยะเวลาในการดำเนินโครงการ	ปีงบประมาณ พ.ศ. 2568 - 2569
9. งบประมาณ	367,965,800 บาท
10. ผลผลิต	เทศบาลเมืองนครพนมมีระบบรวบรวมและระบบบำบัดน้ำเสียที่มีประสิทธิภาพและสามารถแก้ไขปัญหาน้ำเสียในเขตพื้นที่ได้
11. ผลลัพธ์จากการดำเนินโครงการ	1. แก้ไขปัญหาสิ่งแวดล้อมด้านน้ำเสียให้หมดสิ้นไป 2. สร้างสิ่งแวดล้อมที่ดีให้กับประชาชนและนักท่องเที่ยวที่มาเยี่ยมเยือนเมืองนครพนม 3. ทำให้เมืองนครพนมเป็นเมืองที่มีการพัฒนาอย่างยั่งยืน

รูปภาพโครงการ

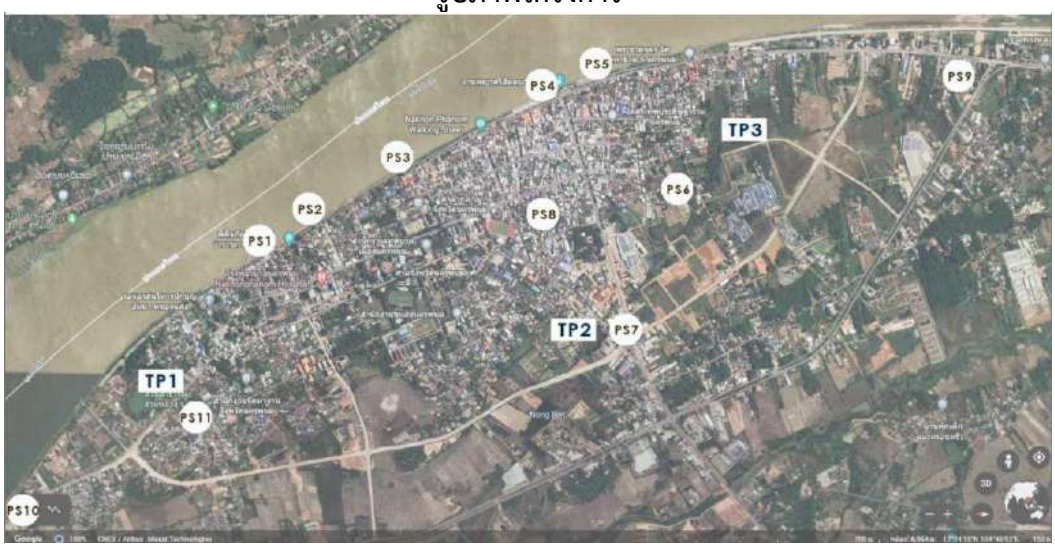

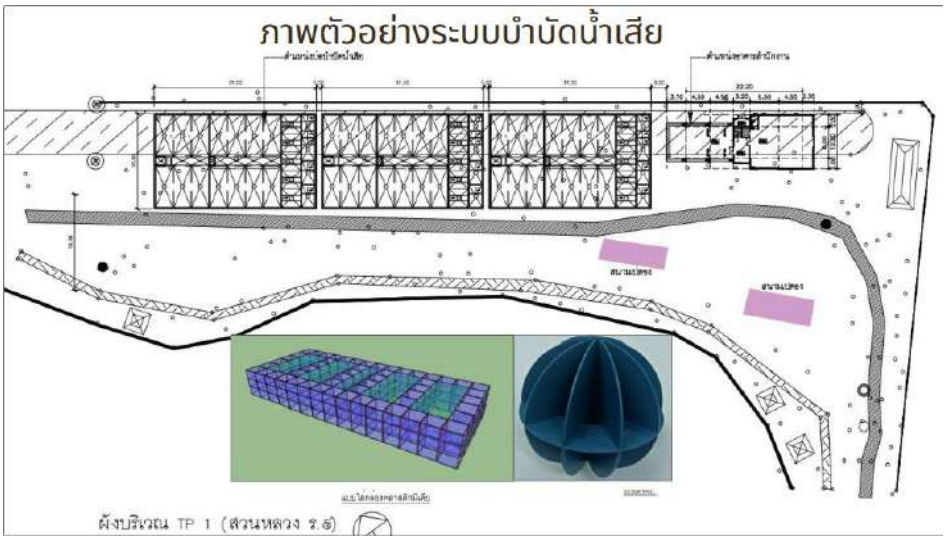

แบบฟอร์มโครงการแบบย่อ (Project Brief)

หัวข้อ	รายละเอียด
1. ชื่อโครงการ	โครงการพัฒนาพื้นที่และปรับปรุงภูมิทัศน์บริเวณริมแม่น้ำโขงเหนือเมืองนครพนมและพื้นที่ต่อเนื่อง อำเภอเมืองนครพนม จังหวัดนครพนม ระยะที่ 2
2. หลักการและเหตุผล	รัฐบาลให้ความสำคัญกับการส่งเสริมการท่องเที่ยวเพื่อยกระดับประเทศไทยสู่การเป็นศูนย์กลางการท่องเที่ยวของภูมิภาค เน้นการส่งเสริม Soft Power ชูจุดเด่นของไทย จังหวัดนครพนมเป็น 1 ใน 10 จังหวัดที่รัฐบาลประกาศจะยกระดับการพัฒนาเมืองรองที่มีศักยภาพสู่เมืองหลักอย่างยั่งยืน รวมถึงกำหนดแผนพัฒนาการท่องเที่ยววิถีชีวิตลุ่มแม่น้ำโขง โดยมียุทธศาสตร์ที่สำคัญ คือ การพัฒนาแหล่งท่องเที่ยวให้มีคุณภาพ มาตรฐาน สอดคล้องกับศักยภาพของพื้นที่รวมทั้งสอดคล้องกับประเด็นข้อเสนอในการประชุม ครม.สัญจร คือ การท่องเที่ยวริมแม่น้ำโขงเชื่อมโยงวัฒนธรรมชุมชน (Cultural and Mekong Tourism) นอกจากนี้ กลุ่มจังหวัดภาคตะวันออกเฉียงเหนือตอนบน 2 ได้กำหนดประเด็นการพัฒนากลุ่มจังหวัดฯ โดยมีประเด็นการพัฒนาส่งเสริมการท่องเที่ยวอัตลักษณ์พื้นถิ่นวิถีชีวิตลุ่มน้ำโขง โดยในปี 2566 กลุ่มจังหวัดฯ มีจำนวนนักท่องเที่ยว 5,570,880 คน เพิ่มขึ้นจากปี 2565 จำนวน 824,298 คน หรือเพิ่มขึ้นร้อยละ 17.37 และปี 2566 มีรายได้จากการท่องเที่ยว จำนวน 9,584.93 ล้านบาท เพิ่มขึ้นจากปี 2565 จำนวน 2,382.89 ล้านบาท หรือเพิ่มขึ้นร้อยละ 33.09 จังหวัดนครพนมมีศักยภาพในการดึงดูดนักท่องเที่ยวให้เดินทางเข้ามาท่องเที่ยว เนื่องจากมีการคมนาคมที่สะดวก เช่น ท่าอากาศยานนครพนม มีจำนวนเที่ยวบินระหว่าง กรุงเทพ - นครพนม วันละ 3 เที่ยวบิน, สถานีขนส่งผู้โดยสาร และรัฐบาลมีโครงการก่อสร้างรถไฟทางคู่ สายบ้านไผ่ - นครพนม คาดว่าจะสามารถเปิดบริการภายในปี 2571 เพื่อเป็นการพัฒนาแหล่งท่องเที่ยวในจังหวัดนครพนมและกลุ่มจังหวัดฯ ให้มีมากขึ้น จึงได้เสนอโครงการพัฒนาพื้นที่และปรับปรุงภูมิทัศน์บริเวณริมแม่น้ำโขงเหนือเมืองนครพนมและพื้นที่ต่อเนื่อง อ.เมืองนครพนม ระยะที่ 2 ซึ่งเป็นการพัฒนาและฟื้นฟูพื้นที่ริมแม่น้ำโขงให้มีความสวยงามและน่าอยู่รองรับนักเที่ยว ส่งเสริมและยกระดับคุณภาพชีวิตของประชาชนในพื้นที่และสามารถเชื่อมโยงไปยังแหล่งท่องเที่ยวอื่น ๆ ภายในกลุ่มจังหวัดฯ เช่น พญาศรีสัตนาคราช, วัดพระธาตุพนมวรวิหาร จ.นครพนม อีกทั้งยังเชื่อมโยงการท่องเที่ยวริมฝั่งแม่น้ำโขงกับจังหวัดมุกดาหารไม่ว่าจะเป็นการขยายเส้นทางจักรยานเพื่อเชื่อมกับจังหวัดมุกดาหารในอนาคต วัดรอยพระพุทธบาทภูมโนรมย์, แก่งกระเบา จ.มุกดาหาร วัดผาแด่น, วัดพระธาตุเชิงชุม จ.สกลนคร ซึ่งจะเป็นจุดเชื่อมเพื่อดึงดูดนักท่องเที่ยวให้มาพักในกลุ่มจังหวัดฯ หลายวัน รวมทั้งก่อให้เกิดการใช้จ่ายในการมาท่องเที่ยวในกลุ่มจังหวัดฯ
3. วัตถุประสงค์โครงการ	3.1 เพื่อยกระดับและพัฒนาแหล่งท่องเที่ยวริมฝั่งแม่น้ำโขงแห่งใหม่ของจังหวัดนครพนม และเชื่อมโยงการท่องเที่ยวกลุ่มสนุก 3.2 เพื่อส่งเสริมกิจกรรมด้านการท่องเที่ยว เพิ่มรายได้แก่ผู้ประกอบการด้านการท่องเที่ยวและประชาชนในพื้นที่

4. ตัวชี้วัดและค่าเป้าหมายของโครงการ	4.1 รายได้จากการท่องเที่ยวเพิ่มขึ้น ร้อยละ 8 จำนวน 82.67 ล้านบาท (1,115 ล้านบาท) 4.2 จำนวนนักท่องเที่ยวเพิ่มขึ้น ร้อยละ 5 จำนวน 49,900 คน (1,049,700 คน)
5. พื้นที่ดำเนินการ	เขตเทศบาลเมืองนครพนม ตำบลในเมือง อำเภอเมืองนครพนม จังหวัดนครพนม
6. กิจกรรมหลัก	ก่อสร้างและปรับปรุงภูมิทัศน์บริเวณริมแม่น้ำโขงเหนือเมืองนครพนม (ลานริมน้ำ และที่นั่งพักผ่อน, บันไดและทางลาด, ปรับปรุงผิวอัฒจันทร์เดิม, ปรับปรุงทางเท้าเดิม, ศาลาริมน้ำ และปรับปรุงป้ายโครงการเดิม
7. หน่วยดำเนินการ	กรมโยธาธิการและผังเมือง
8. ระยะเวลาในการดำเนินโครงการ	27 เดือน
9. งบประมาณ	103,400,000.- บาท
10. ผลผลิต	1. ก่อสร้างลานริมน้ำ พื้นที่ 42,384.00 ตร.ม. พร้อมสิ่งก่อสร้างประกอบ จำนวน 1 แห่ง 2. ก่อสร้างบันได พื้นที่ 30.30 ตร.ม 3. ปรับปรุงผิวอัฒจันทร์เดิม พื้นที่ 12,459.00 ตร.ม. 4. ปรับปรุงทางเท้าเดิม พื้นที่ 6,480.00 ตร.ม. 5. ก่อสร้างศาลาริมน้ำ จำนวน 1 แห่ง 6. ปรับปรุงป้ายโครงการเดิม จำนวน 1 แห่ง
11. ผลลัพธ์จากการดำเนินโครงการ	11.1 ผู้ประกอบการด้านการท่องเที่ยว และประชาชนในพื้นที่จังหวัดกลุ่มสนุกมีรายได้จากการท่องเที่ยวเพิ่มขึ้น 11.2 ส่งเสริมการท่องเที่ยว การค้า การลงทุนของจังหวัดและกลุ่มจังหวัดสนุก 11.3 การบริหารจัดการโครงการเพื่อให้เกิดความยั่งยืนและสามารถต่อยอดหรือขยายผลโครงการเมื่อโครงการดำเนินการแล้ว เทศบาลเมืองนครพนมจะได้จัดสรรงบประมาณเพื่อดูแลบำรุงรักษาต่อไป
12. ผู้รับผิดชอบโครงการ	นายวิทวัส วงศ์เครือศร โยธาธิการและผังเมืองจังหวัดนครพนม โทร.080-0451002

รูปภาพโครงการ

แบบฟอร์มโครงการแบบย่อ (Project Brief)

ประเด็นการพัฒนาจังหวัดที่ ๑ การพัฒนาคุณภาพทางการท่องเที่ยวและบริการ

หัวข้อ	รายละเอียด
1. ชื่อโครงการ	โครงการก่อสร้างถนนเลียบแม่น้ำโขง สายนาคาวิถี 2 ตอน จาก ธาตุพนม ถึง ถนนสวรรค์ชายโขง ระยะทางรวม 51.10 กม.
2. หลักการและเหตุผล	โครงการสะพานข้ามทางรถไฟบนถนนสายเชื่อมศูนย์ซ่อมอากาศยาน - ศูนย์กลางการค้าส่งชายแดน จัดทำขึ้นเพื่อเพิ่มความสะดวกและปลอดภัยในการขนส่งสินค้าและการเดินทางระหว่างศูนย์ซ่อมอากาศยานและศูนย์กลางการค้าส่งชายแดน การก่อสร้างสะพานข้ามทางรถไฟจะช่วยแก้ปัญหาการจราจรติดขัดและลดความเสี่ยงจากอุบัติเหตุที่เกิดจากการข้ามทางรถไฟ การพัฒนาโครงสร้างพื้นฐานนี้ยังช่วยเชื่อมโยงการค้าชายแดนระหว่างไทยและลาวได้สะดวกยิ่งขึ้น ส่งเสริมเศรษฐกิจการค้าชายแดนและการลงทุนในภูมิภาค การพัฒนาโครงการนี้จะช่วยยกระดับคุณภาพชีวิตของประชาชนในพื้นที่ และเพิ่มศักยภาพในการเชื่อมโยงการขนส่งสินค้าและการท่องเที่ยวในระดับนานาชาติ
3. วัตถุประสงค์โครงการ	- อำนวยความสะดวกรวดเร็วและปลอดภัยในการเดินทาง - สนับสนุนให้เกิดการขยายตัวด้านการท่องเที่ยวในพื้นที่ - เชื่อมโครงข่ายการคมนาคมขนส่งให้สมบูรณ์มากยิ่งขึ้น - สร้างโอกาสการสร้างงานและเพิ่มรายได้จากการท่องเที่ยวให้ประชาชนในพื้นที่ - เป็นเส้นทางด้านความมั่นคง ของพื้นที่เลียบแม่น้ำโขง
4. ตัวชี้วัดและค่าเป้าหมายของโครงการ	1) ประชาชนในพื้นที่มีรายได้เพิ่มขึ้น ร้อยละ 5 % 2) รายได้จากการท่องเที่ยวเพิ่มขึ้น ร้อยละ 8 %
5. พื้นที่ดำเนินการ	สายนาคาวิถี 2 ตอนจากอำเภอธาตุพนม ถึง ถนนสวรรค์ชายโขง
6. กิจกรรมหลัก	ก่อสร้างผิวจราจร คสล.กว้าง 6.00 เมตร ไหล่ทางกว้าง ข้างละ 0.00 – 2.00 เมตร รวมระยะทาง 51.10 กิโลเมตร
7. หน่วยดำเนินการ	กรมทางหลวงชนบท
8. ระยะเวลาในการดำเนินโครงการ	36 เดือน (ปี พ.ศ. 2571-2573)
9. งบประมาณ	766,500,000 บาท
10. ผลผลิต	ถนนเลียบแม่น้ำโขงระยะทางรวม 51.10 กิโลเมตร
11. ผลลัพธ์จากการดำเนินโครงการ	ผู้ประกอบการขนส่งสินค้า นักท่องเที่ยว และประชาชนในพื้นที่จังหวัดนครพนมเดินทางได้สะดวก รวดเร็ว และปลอดภัย มีชีวิตความเป็นอยู่ที่ดีขึ้น

รูปภาพโครงการ

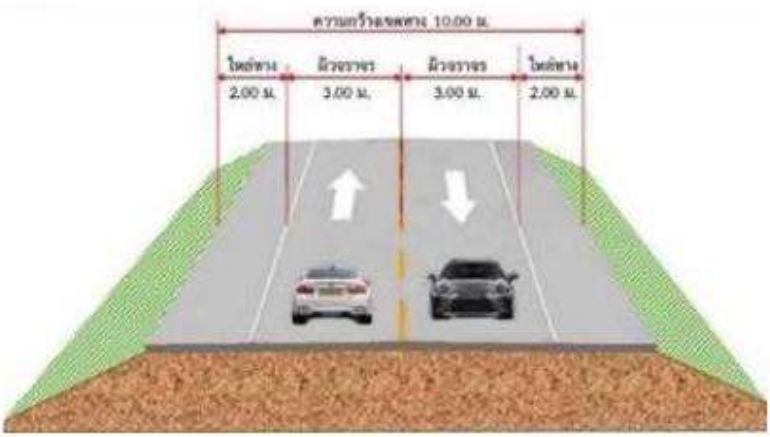

แบบฟอร์มโครงการแบบย่อ (Project Brief)

ประเด็นการพัฒนาจังหวัดที่ ๑ การพัฒนาคุณภาพทางการท่องเที่ยวและบริการ

หัวข้อ	รายละเอียด
1. ชื่อโครงการ	พัฒนาพื้นที่และปรับปรุงภูมิทัศน์อ่างเก็บน้ำหนองญาติ และพื้นที่ต่อเนื่อง อำเภอเมืองนครพนม จังหวัดนครพนม
2. หลักการและเหตุผล	โครงการพัฒนาพื้นที่และปรับปรุงภูมิทัศน์อ่างเก็บน้ำหนองญาติ และพื้นที่ต่อเนื่อง อำเภอเมืองนครพนม จังหวัดนครพนม เกิดขึ้นเพื่อพัฒนาและฟื้นฟูพื้นที่อ่างเก็บน้ำให้เป็นแหล่งท่องเที่ยวที่สำคัญและยั่งยืน โดยมุ่งหวังให้เป็นพื้นที่ที่สะท้อนถึงธรรมชาติ ความสวยงาม และเป็นแหล่งพักผ่อนสำหรับประชาชนและนักท่องเที่ยว โครงการนี้เน้นการปรับปรุงภูมิทัศน์เพื่อเพิ่มความน่าสนใจ เช่น การสร้างสวนสาธารณะทางน้ำ เสริมสร้างโครงสร้างพื้นฐาน รวมถึงการพัฒนาเส้นทางเดินเล่นและกิจกรรมที่สามารถดึงดูดผู้เยี่ยมชม ความสำคัญของโครงการนี้อยู่ที่การส่งเสริมการท่องเที่ยวท้องถิ่น ซึ่งจะช่วยเพิ่มรายได้ให้กับชุมชน และสนับสนุนการพัฒนาเศรษฐกิจของจังหวัดนครพนม นอกจากนี้ยังช่วยอนุรักษ์ทรัพยากรธรรมชาติและเพิ่มความยั่งยืนในการใช้พื้นที่ พัฒนาคุณภาพชีวิตของประชาชน และสร้างความรู้สึกเป็นเจ้าของพื้นที่ให้กับชุมชน
3. วัตถุประสงค์โครงการ	1. เพื่อพัฒนาและฟื้นฟูพื้นที่สาธารณะ ให้เป็นพื้นที่นันทนาการ และเป็นศูนย์รวมในการจัดกิจกรรมของชุมชน เพื่อสนับสนุนการท่องเที่ยว ทั้งทางถนน ทางน้ำ และเทศกาลประเพณีในชุมชน 2. เพื่อพัฒนาโครงสร้างพื้นฐานให้เอื้อประโยชน์ต่อชุมชนในกิจกรรมของทุกกลุ่มอายุ ให้เกิดการเชื่อมโยงของกิจกรรม ประชาชนในพื้นที่ และนักท่องเที่ยวที่มาเยือน 3. เพื่อพัฒนาสิ่งอำนวยความสะดวกและบริการการท่องเที่ยวให้ได้มาตรฐานระดับสากล ประกอบด้วยออกแบบอุปกรณ์ประกอบถนน รวมถึงติดตั้งป้ายบอกทางแหล่งท่องเที่ยว ป้ายบอกจุดที่น่าสนใจให้มีเอกลักษณ์ของพื้นที่ 4. เพื่อฟื้นฟูทรัพยากรธรรมชาติและสิ่งแวดล้อม ส่งเสริมการพัฒนาฟื้นฟู ลำน้ำ และการพัฒนาโครงสร้างพื้นฐานและพื้นที่สาธารณะเพื่อให้เกิดความยืดหยุนของการใช้งานตามการเปลี่ยนแปลงของสภาพภูมิอากาศ
4. ตัวชี้วัดและค่าเป้าหมายของโครงการ	4.1 รายได้จากการท่องเที่ยวเพิ่มขึ้น ร้อยละ 8 จำนวน 82.67 ล้านบาท (1,115 ล้านบาท) 4.2 จำนวนนักท่องเที่ยวเพิ่มขึ้น ร้อยละ 5 จำนวน 49,900 คน (1,049,700 คน)
5. พื้นที่ดำเนินการ	เขตเทศบาลตำบลหนองญาติ ตำบลในเมือง อำเภอเมืองนครพนม จังหวัดนครพนม เนื้อที่ 397 ไร่
6. กิจกรรมหลัก	1. ลานอเนกประสงค์และตลาดน้ำ 2. สนามเด็กเล่นและสวนสุขภาพ 3. ศาลารำลึกที่ประทับรัชกาลที่ 9

	4. อนุสาวรีย์ศูนย์วิทยาศาสตร์ 5. พื้นที่เรียนรู้วิทยาศาสตร์กลางแจ้ง 6. พื้นที่พักผ่อนริมน้ำ 7. ที่จอดรถ 8. ห้องน้ำสาธารณะ 9. ลานทางเดินต้อนรับ 10. ศาลาพักผ่อน 11. สนามวอลเลย์บอล 12. ปรับปรุงเวทีเดิม 13. แนวเชื่อนป้องกันตลิ่ง 14. ท่าเรือ 15. สนามหญ้าสำหรับกิจกรรมกลางแจ้ง 16. ทางจักรยาน
7. หน่วยดำเนินการ	กรมโยธาธิการและผังเมือง
8. ระยะเวลาในการดำเนินโครงการ	24 เดือน แบ่งเป็น 3 ปีงบประมาณ 2569, 2570 และ 2571
9. งบประมาณ	250,310,000.- บาท
10. ผลผลิต	1. ก่อสร้างอาคารศาลาอเนกประสงค์ 1 พื้นที่ 38.00 ตร.ม. 2. ก่อสร้างอาคารศาลาอเนกประสงค์ 1 พื้นที่ 88.00 ตร.ม. 3. ก่อสร้างอาคารห้องน้ำสาธารณะ พื้นที่ 77.00 ตร.ม. 4. ก่อสร้างอาคารพุทธชยันตี พื้นที่ 5,998.00 ตร.ม. พร้อมสิ่งก่อสร้างประกอบ จำนวน 1 แห่ง 5. ก่อสร้างอาคารท่าเรือ พื้นที่ 29.00 ตร.ม. 6. งานปรับปรุงภูมิทัศน์ พื้นที่ 47,615.00 ตร.ม. 7. ก่อสร้างเขื่อนคอนกรีตกันตลิ่ง พื้นที่ 23.00 ม.
11. ผลลัพธ์จากการดำเนินโครงการ	1. ชุมชนมีพื้นที่สาธารณะที่ใช้งานอย่างเต็มประสิทธิภาพ มีกิจกรรมที่หลากหลายในทุกเทศกาล มีพื้นที่กิจกรรมสำหรับทุกกลุ่มอายุ และมีการเชื่อมโยงเข้าถึงสำหรับพื้นที่ที่หลากหลายขึ้น 2. พื้นที่มีโครงข่ายทางเดิน และพื้นที่พักผ่อน ที่เกิดเส้นทางภูมิทัศน์ที่สวยงามและเหมาะสมสอดคล้องกับบริบทพื้นที่ มีการเชื่อมโยงการเข้าถึงกับสถานที่สำคัญได้สะดวกขึ้น อย่างต่อเนื่อง 3. พื้นที่ท่องเที่ยวได้รับการยอมรับในด้านมาตรฐาน การบริการ สิ่งอำนวยความสะดวกต่าง ๆ ตลอดจนนักท่องได้รับการบริการที่ดี มีการรับรู้สำหรับพื้นที่และมีการบอกต่อ 4. ทรัพยากรธรรมชาติ ลำน้ำ สาธารณะ ได้รับการฟื้นฟู ทำให้พื้นที่พื้นที่เกิดคุณค่า และสมบูรณ์มากขึ้น
12. ผู้รับผิดชอบโครงการ	นายวิทวัส วงศ์เครือศร โยธาธิการและผังเมืองจังหวัดนครพนม โทร.080-0451002

รูปภาพโครงการ

แบบฟอร์มการพิจารณาโครงการตามแผนการกระตุ้นเศรษฐกิจ 2568

กระทรวง	จังหวัดและกลุ่มจังหวัด	**หน่วยรับงบประมาณ**	จังหวัดนครพนม
		หน่วยเบิกจ่าย	สำนักงานจังหวัดนครพนม
โครงการ	โครงการสนับสนุนและส่งเสริมการท่องเที่ยวจังหวัดนครพนม เทศบาลเมืองนครพนม อำเภอเมืองนครพนม จังหวัดนครพนม		
รายการ	โครงการสนับสนุนและส่งเสริมการท่องเที่ยวจังหวัดนครพนม โดยดำเนินการจัดซื้อระบบประมวลผลภาพแบบภายนอก จอแสดงผลแอลอีดี (LED Full Color Outdoor) LED P10 Outdoor ขนาดกว้างไม่น้อยกว่า 11 เมตร ยาวไม่น้อยกว่า 20 เมตร พร้อมอุปกรณ์ประกอบและติดตั้ง จำนวน 2 แห่ง เพื่อเผยแพร่ กิจกรรม ความรู้ และประชาสัมพันธ์ กิจการของเทศบาลเมืองนครพนม		
ด้าน (ระบุหมายเลขด้าน)	2. การท่องเที่ยว - 2.1 การพัฒนาด้านการท่องเที่ยว		

1. ด้านโครงสร้างพื้นฐาน
   - 1.1 น้ำ
   - 1.2 คมนาคม

2. การท่องเที่ยว
   - 2.1 การพัฒนาด้านการท่องเที่ยว

3. ลดผลกระทบส่งออก/เพิ่มผลิตภาพ
   - 3.1 เกษตร
   - 3.2 แรงงาน
   - 3.3 Digital

4. เศรษฐกิจชุมชนและอื่นๆ
   - 4.1 กองทุนหมู่บ้านและชุมชนเมืองฯ (SML)
   - 4.2 โครงการพัฒนาเศรษฐกิจชุมชนและอื่น ๆ
   - 4.3 โครงการการพัฒนาทุนมนุษย์ด้านการศึกษาเพื่อวางรากฐานเศรษฐกิจให้กับประเทศ

วงเงิน	**36,000,000**	บาท
ระยะเวลาดำเนินการ	**60**	วัน

√ ทัน ก่อหนี้ได้ภายใน 30 กันยายน 2568

√ ไม่ซ้ำซ้อน ไม่ซ้ำซ้อนกับงบประมาณ 2568 ที่ได้รับ / ร่าง พรบ. งบประมาณ 2569 / เงินนอกงบประมาณ

แผนการใช้จ่ายงบประมาณ **(หน่วย : บาท)**

กิจกรรม	รวมทั้งสิ้น	งบประมาณ				
		ไตรมาส 4/68 (ก.ค. - ก.ย. 68)	ไตรมาส 1/69 (ต.ค. - ธ.ค. 68)	ไตรมาส 2/69 (ม.ค. - มี.ค. 69)	ไตรมาส 3/69 (เม.ย. - มิ.ย. 69)	ไตรมาส 4/69 (ก.ค. - ก.ย. 69)
	36,000,000	36,000,000	0	0	0	0
1. จัดซื้อ จอแสดงผลแอลอีดี (LED Full Color Outdoor) LED P10 Outdoor ขนาดกว้างไม่น้อยกว่า 11 เมตร ยาวไม่น้อย 20 เมตร พร้อมอุปกรณ์ประกอบและติดตั้ง จำนวน 2 แห่ง	36,000,000	36,000,000				
2	0					
3	0					
4	0					
5	0					

สถานที่ดำเนินการ	**จังหวัด**	นครพนม	**อำเภอ**	เมืองนครพนม	**ตำบล**	ในเมือง
หมู่บ้าน (ถ้ามี)						
ลักษณะงาน	ดำเนินการเอง					
วงเงินการจ้างงานประมาณ	36,000,000	บาท	**จำนวนแรงงานประมาณ**	10	คน	

แบบฟอร์มการพิจารณาโครงการตามแผนการกระตุ้นเศรษฐกิจ 2568

วิธีการดำเนินโครงการ	1) จัดทำแผนการจัดซื้อจัดจ้าง ส.ค.68 - ส.ค.68 2) จัดทำราคากลาง ส.ค.68 - ส.ค.68 3) จัดทำร่างเอกสารประกวดราคาอิเล็กทรอนิกส์ ส.ค.68 - ส.ค.68 4) ดำเนินการเผยแพร่ประกาศเชิญชวนและเอกสารประกวดราคา ส.ค.68 - ส.ค.68 5) กำหนดยื่นข้อเสนอและเสนอราคาทางระบบอิเล็กทรอนิกส์ ก.ย.68 - ก.ย.68 6) ลงนามสัญญาหรือข้อตกลง ก.ย.68 - ก.ย.68 7) เริ่มดำเนินการ ต.ค.68 - ต.ค.68 8) ดำเนินการแล้วเสร็จ ธ.ค. 68 - ธ.ค. 68
เหตุผลความจำเป็น	เทศบาลเมืองนครพนม มีความประสงค์จัดซื้อระบบประมวลผลภาพ จอแสดงผลแอลอีดี (LED Full Color Outdoor) LED P10 Outdoor ขนาดกว้างไม่น้อยกว่า 11 เมตร ยาวไม่น้อยกว่า 20 เมตร จำนวน 2 จอ ซึ่งเป็นจอแสดงผลแบบ LED Full Color สำหรับใช้งานภายนอกอาคาร โดยมีวัตถุประสงค์เพื่อใช้ในการนำเสนอภาพเคลื่อนไหวในการประชาสัมพันธ์ภาพลักษณ์ของหน่วยงาน รวมถึงกิจกรรมต่างๆ ที่จัดขึ้น นอกจากนี้ การติดตั้งระบบดังกล่าวยังเป็นเครื่องมือสำคัญในการเสริมสร้างภาพลักษณ์ที่ดีขององค์กรช่วยเพิ่มความน่าสนใจให้แก่ผู้มาเยี่ยมชม และเป็นแนวทางหนึ่งในการพัฒนาการให้บริการที่มีคุณภาพและได้มาตรฐาน เพื่อสร้างความประทับใจและตอบสนองความคาดหวังของประชาชนอย่างยั่งยืน
ผู้เข้าร่วมโครงการ/กลุ่มเป้าหมาย	1. ประชาชนในเขตเทศบาลเมืองนครพนม จำนวน 25 ชุมชน รวมแล้วไม่น้อยกว่า 25,000 คน 2. นักท่องเที่ยวที่เดินทางเข้ามาท่องเที่ยวในจังหวัดนครพนม จำนวนไม่น้อยกว่า 100,000 คน
ประโยชน์ที่คาดว่าจะได้รับ	1. เทศบาลเมืองนครพนมมีครุภัณฑ์ที่มีความพร้อมและมีคุณภาพในการปฏิบัติงาน อันจะเกิดประโยชน์สูงสุดต่อทางราชการ 2. เป็นการประชาสัมพันธ์และเผยแพร่ข้อมูลข่าวสาร รวมถึงภารกิจตามอำนาจหน้าที่ของเทศบาลเมืองนครพนม 3. ประชาชนภายในจังหวัดนครพนม ตลอดจนผู้ที่สัญจรไปมาได้รับทราบข้อมูลอย่างทั่วถึงและต่อเนื่อง
วัตถุประสงค์	กระตุ้นเศรษฐกิจ

เป้าหมาย : ด้านโครงสร้างพื้นฐาน - น้ำ

ตัวชี้วัด (กรณีไม่มีข้อมูลระบุค่า 0)				
พื้นที่ได้รับประโยชน์ (ไร่)	**ครัวเรือนรับประโยชน์ (ครัวเรือน)**	**พื้นที่ได้รับการป้องกันน้ำท่วม /ชะล้างพังทลายของดิน (ไร่)**	**ปริมาณน้ำ (ล้าน ลบ.ม)**	**การจ้างแรงงาน (คน)**

เป้าหมาย : ด้านโครงสร้างพื้นฐาน - คมนาคม

ตัวชี้วัด (กรณีไม่มีข้อมูลระบุค่า 0)				
ระยะทางก่อสร้าง (กม.)	**พื้นที่การซ่อมบำรุงทาง / ปรับปรุง / ยกระดับ (แห่ง)**	**อำนวยความปลอดภัย (แห่ง)**	**ประชาชนได้รับประโยชน์ (พื้นที่ / ราย)**	**อื่นๆ**
				.....กรุณาระบุ.....

เป้าหมาย : การท่องเที่ยว - 2.1 การพัฒนาด้านการท่องเที่ยว

ตัวชี้วัด (กรณีไม่มีข้อมูลระบุค่า 0)				
จำนวนแหล่งท่องเที่ยวที่ได้รับการปรับปรุง/พัฒนา (แหล่ง)	**จำนวนผู้ใช้สิทธิ์ (สิทธิ์)**	**จำนวนรายได้จากการท่องเที่ยว (บาท)**	**จำนวนนักท่องเที่ยว (คน)**	**อื่นๆ**
10	250,000	ไม่ต่ำกว่า 10,000,000 บาท/ปี	ไม่ต่ำกว่า 100,000 คน/ปี	เพื่อเพิ่มขีดความสามารถในการแข่งขันด้านการท่องเที่ยวและการกระตุ้นเศรษฐกิจภายในชุมชน และประชาสัมพันธ์กิจการของเทศบาลเมืองนครพนม

เป้าหมาย : ลดผลกระทบส่งออก/เพิ่มผลิตภาพ - 3.1 เกษตร

ตัวชี้วัด (กรณีไม่มีข้อมูลระบุค่า 0)					
ผลผลิตต่อไร่เพิ่มขึ้น (ร้อยละ)		**เกษตรกร มีรายได้เพิ่มขึ้น ไม่น้อยกว่า (บาท/ไร่/ปี)**	**สถาบันเกษตรกร มีรายได้เพิ่มขึ้น ไม่น้อยกว่า (บาท/ปี)**	**การจ้างงานในพื้นที่**	
				จังหวัด	**ราย**
				-	-
พื้นที่ได้รับประโยชน์ ไม่น้อยกว่า (ไร่)	**ประชาชนได้รับประโยชน์ ไม่น้อยกว่า (ครัวเรือน/ราย)**	**อื่น ๆ**			
		.....กรุณาระบุ.....			

เป้าหมาย : ลดผลกระทบส่งออก/เพิ่มผลิตภาพ - 3.2 แรงงาน

ตัวชี้วัด (กรณีไม่มีข้อมูลระบุค่า 0)		
สถานประกอบการ (แห่ง)	**จำนวนแรงงาน (คน)**	**อื่นๆ**
		.....กรุณาระบุ.....

เป้าหมาย : ลดผลกระทบส่งออก/เพิ่มผลิตภาพ - 3.3 Digital

ตัวชี้วัด (กรณีไม่มีข้อมูลระบุค่า 0)			
ผู้ประกอบการ/ชุมชน/ วิสาหกิจชุมชน/เกษตรกร/ ชาวสวน ได้รับการส่งเสริมฯ (ราย)	**ระบบ/แพลตฟอร์ม เพื่อสนับสนุนการค้าระหว่างประเทศในรูปแบบดิจิทัล (ระบบ/แพลตฟอร์ม)**	**ผู้ประกอบการด้านการส่งออกฯ ใช้บริการแพลตฟอร์ม NDTB (ราย)**	**อื่นๆ**

แบบฟอร์มการพิจารณาโครงการตามแผนการกระตุ้นเศรษฐกิจ 2568

				.....กรุณาระบุ.....

	ตัวชี้วัด (กรณีไม่มีข้อมูลระบุค่า 0)	
เป้าหมาย : เศรษฐกิจชุมชนและอื่น ๆ	จำนวนกองทุนหมู่บ้าน/ชมชนเมืองที่เข้าร่วมโครงการ (กองทุน)	อื่นๆ
		.....กรุณาระบุ.....

แบบฟอร์มการพิจารณาโครงการตามแผนการกระตุ้นเศรษฐกิจ 2568

ความพร้อม					
1. แบบรูปรายการ / Spec / ร่าง TOR	√ มี				
2. พื้นที่	√ พร้อม				
3. ประมาณราคา	√ มี				
4. แผนพัฒนาจังหวัด	√ สอดคล้อง		4.1 แผนอื่น ๆ	แผนพัฒนาท้องถิ่น (พ.ศ. 2566 - พ.ศ. 2570)	
5. อื่นๆ ...	ตามที่กฎหมายกำหนด	ผ่าน กนช.	ผ่าน EIA	อื่นๆ	
	√ มี	X ไม่มี	X ไม่มี	.....กรุณาระบุ.....	

การวิเคราะห์ความคุ้มค่า (Value for Money : VfM)	
√	Economy (ความประหยัด): งบประมาณที่ใช้ดำเนินการต่ำ แต่ได้รับผลผลิตและผลลัพธ์ที่ตั้งไว้
√	Efficiency (ประสิทธิภาพ): ผลสำเร็จจากการดำเนินโครงการ เป็นไปตามความจำเป็นเร่งด่วนและสอดคล้องกับสถานการณ์ปัจจุบัน
√	Effectiveness (ประสิทธิผล): ผลลัพธ์ของการดำเนินงาน สอดคล้องกับความต้องการ/ความจำเป็นของประชาชนและผู้มีส่วนได้ส่วนเสีย
√	การดำเนินโครงการเป็นไปตามอำนาจหน้าที่ตามกฎหมายของหน่วยรับงบประมาณ

ผู้รับรองข้อมูล

(นางอุบลรัตน์ ไชยพานิชย์)

ตำแหน่ง รองปลัดเทศบาล รักษาราชการแทน ปลัดเทศบาลเมืองนครพนม ปฏิบัติหน้าที่ นายกเทศมนตรีเมืองนครพนม

(ระดับผู้อำนวยการกองขึ้นไป)

วัน/เดือน/ปี (DD/MM/YYYY) 23/05/2568

P10 Outdoor Product Specification

Main Technical Specification :

	Parameter Name	Product Parameter		
Module (Black glue cover the surface of the LED chip , waterproof)	Size (Width*height*Depth)	320*160*15mm	Resolution (Width*Height)	32*16
	Pixel Pitch （mm）	10	Pixel Density (pixels/m2)	10000
	LED chip	Nationstar	LED configuration	SMD3535， 1R1G1B, With Optical Grade Epoxy
Cabinet (sealed cabinet with Ventilation holes)	Size (Width*height) (m)	0.96 * 0.96	Module quantity	4*4=16pcs / Location
	Size (Thickness) (m)	0.1		
	Resolution(Width*Height)	96 * 96	Total resolution	9,216
	Weight (kg/cabinet)	50	Materia (Anti-humidity)	Iron cabinet
	Ave power consumption （W）	300 per cabinet	Maxim power consumption （W）	900 per cabinet
Other main specification (No ghosting line)	Brightness	≧6500 （color temperature 6500K） , 0-256 level adjustable		
	Scan model	1/2 scan		
	Viewing angle （°）	Horizontal /vertical : 140/140		
	Best viewing distance	10 ~100 meters		
	Gray scale	15 bit		
	IC	MBI5124		
	Power supply	Meanwell brand		
	Lifespan	100,000 hours		
	PCB	It is covered with very thick coating , Anti-humidity , more waterproof		
	Cable connection	Inner connection,anti-humidity		
	Brightness Uniformity	≧97%		
	Network cable	CAT5 , RJ45		
	Refresh rate	1920 Hertz		
	Frame rate	50 or 60 Hertz		
	Working voltage	220 Volt		
	Working temperature	-20℃ ~ 60℃		
	Maintenance	Back Access		
	Waterproof	IP65,		
	Communication medium and controlling distance	Net Cable: < 100m Multi-model Fiber Optic < 500m, Single Fiber Optic < 20KM,		
	Support Input	AV, S-Video, VGA, DVI, YPbPr, HDMI, SDI		
	International Certification	CE,RoHS , FCC , BIS , ISO ,CCC ,ISO9001:2015 , ISO14001:2015 ,ISO45001:2018 and so on		
	Computer	Windows (2000/XP/Vista/7/8)		

Remark:

1. The above parameters are typical or recommended.
2. Product parameters or configuration adjustments without notice.
3. Customized products, please confirm the parameters with our company.

Pictures for reference

Photo of the cabinet (Steel , can print your logo onto the door), Color is optional by Gray / Black /Milky

High temperature to back the IC and LED chip (65~70 celes degree) before the use

Shaking Test and Waterproof Test

Aging screen 72 hours before the delivery

Project Solution

Working diagram

Backside of the screen

Connection drawing

Plywood case (for permannet installation use)

แบบฟอร์มการพิจารณาโครงการตามแผนการกระตุ้นเศรษฐกิจ 2568

กระทรวง	จังหวัดและกลุ่มจังหวัด	หน่วยรับงบประมาณ	จังหวัดนครพนม
		หน่วยเบิกจ่าย	สำนักงานจังหวัดนครพนม
โครงการ	โครงการจัดซื้อรถบริการนักท่องเที่ยวเพื่อบูรณาการการท่องเที่ยวของจังหวัด		
รายการ	จัดซื้อรถบริการนักท่องเที่ยวชนิดล้อยาง 4 ล้อ ขับเคลื่อนด้วยมอเตอร์ไฟฟ้าขนาดไม่น้อยกว่า 5.0 กิโลวัตต์ ติดตั้งระบบเบรกมือ จัดทำ พรบ. เป็นระยะเวลา 1 ปี พร้อมประกันการใช้งานไม่น้อยกว่า 2 ปี ขนาดไม่น้อยกว่า 24ที่นั่งปกติ (ไม่รวมที่นั่งคนขับและคนนั่งด้านข้าง) พร้อมทางลาดสำหรับรถเข็นคนพิการและอุปกรณ์อำนวยความสะดวกตามมาตรฐานผู้ผลิต จำนวน 2 คัน		
ด้าน (ระบุหมายเลขด้าน)	2. การท่องเที่ยว - 2.1 การพัฒนาด้านการท่องเที่ยว		

1. ด้านโครงสร้างพื้นฐาน
   - 1.1 น้ำ
   - 1.2 คมนาคม
2. การท่องเที่ยว
   - 2.1 การพัฒนาด้านการท่องเที่ยว
3. ลดผลกระทบส่งออก/เพิ่มผลิตภาพ
   - 3.1 เกษตร
   - 3.2 แรงงาน
   - 3.3 Digital
4. เศรษฐกิจชุมชนและอื่นๆ
   - 4.1 กองทุนหมู่บ้านและชุมชนเมืองฯ (SML)
   - 4.2 โครงการพัฒนาเศรษฐกิจชุมชนและอื่น ๆ
   - 4.3 โครงการการพัฒนาทุนมนุษย์ด้านการศึกษาเพื่อวางรากฐานเศรษฐกิจให้กับประเทศ

วงเงิน	2,900,000	บาท
ระยะเวลาดำเนินการ	120	วัน
√ ทัน	ก่อหนี้ได้ภายใน 30 กันยายน 2568	
√ ไม่ซ้ำซ้อน	ไม่ซ้ำซ้อนกับงบประมาณ 2568 ที่ได้รับ / ร่าง พรบ. งบประมาณ 2569 / เงินนอกงบประมาณ	

แผนการใช้จ่ายงบประมาณ (หน่วย : บาท)

กิจกรรม	รวมทั้งสิ้น	งบประมาณ ไตรมาส 4/68 (ก.ค. - ก.ย. 68)	ไตรมาส 1/69 (ต.ค. - ธ.ค. 68)	ไตรมาส 2/69 (ม.ค. - มี.ค. 69)	ไตรมาส 3/69 (เม.ย. - มิ.ย. 69)	ไตรมาส 4/69 (ก.ค. - ก.ย. 69)
	2,900,000	0	2,900,000	0	0	0
จัดซื้อรถบริการนักท่องเที่ยวชนิดล้อยาง 4 ล้อ ขับเคลื่อนด้วยมอเตอร์ไฟฟ้าขนาดไม่น้อยกว่า 5.0 กิโลวัตต์ ติดตั้งระบบเบรกมือ จัดทำ พรบ. เป็นระยะเวลา 1 ปี พร้อมประกันการใช้งานไม่น้อยกว่า 2 ปี ขนาดไม่น้อยกว่า 24ที่นั่งปกติ (ไม่รวมที่นั่งคนขับและคนนั่งด้านข้าง) พร้อมทางลาดสำหรับคนพิการ และอุปกรณ์อำนวยความสะดวกตามมาตรฐานผู้ผลิต จำนวน 2 คัน	2,900,000		2,900,000			
2	0					
3	0					
4	0					
5	0					

สถานที่ดำเนินการ	จังหวัด	นครพนม	อำเภอ	เมืองนครพนม	ตำบล	ในเมือง
หมู่บ้าน (ถ้ามี)						
ลักษณะงาน	จ้างเหมา					
วงเงินการจ้างงานประมาณ	2,900,000	บาท	จำนวนแรงงานประมาณ	5	คน	

แบบฟอร์มการพิจารณาโครงการตามแผนการกระตุ้นเศรษฐกิจ 2568

วิธีการดำเนินโครงการ	1) จัดทำแผนการจัดซื้อจัดจ้าง ส.ค.68 - ส.ค.68 2) จัดทำราคากลาง ส.ค.68 - ส.ค.68 3) จัดทำร่างเอกสารประกวดราคาอิเล็กทรอนิกส์ ส.ค.68 - ส.ค.68 4) ดำเนินการเผยแพร่ประกาศเชิญชวนและเอกสารประกวดราคา ส.ค.68 - ส.ค.68 5) กำหนดยื่นข้อเสนอและเสนอราคาทางระบบอิเล็กทรอนิกส์ ก.ย.68 - ก.ย.68 6) ลงนามสัญญาหรือข้อตกลง ก.ย.68 - ก.ย.68 7) เริ่มดำเนินการ ต.ค.68 - ต.ค.68 8) ดำเนินการแล้วเสร็จ พ.ค. 69 - พ.ค. 69
เหตุผลความจำเป็น	บริเวณริมโขงนครพนมและอำเภอธาตุพนมเป็นจุดที่สำคัญในการจัดกิจกรรมและส่งเสริมการท่องเที่ยวของจังหวัด อีกทั้ง มีแหล่งท่องเที่ยวอีกมากมาย เป็นจุดน่าสนใจประชาชนและนักท่องเที่ยวมาเที่ยว สักการะบูชา บวงสรวงเพื่อความเป็นสิริมงคล จากข้อมูลของกองเศรษฐกิจการท่องเที่ยวและกีฬา กระทรวงการท่องเที่ยวและกีฬา ระบุว่าในปี 2565 จังหวัดนครพนมมีผู้มา เยี่ยมเยือน จำนวน 1.54 ล้านคน เพิ่มขึ้น 278% จาก ปี 2564 และจะเพิ่มมากขึ้นในทุก ๆ ปี แต่พื้นที่ดังกล่าวยังขาดรถรางสำหรับบริการนักท่องเที่ยว เทศบาลเมืองนครพนมได้เล็งเห็นความสำคัญของปัญหาดังกล่าว จึงได้จัดทำโครงการรถรางเพื่อบูรณาการการท่องเที่ยวของจังหวัด เพื่อรองรับการบริการและอำนวยความสะดวกแก่นักท่องเที่ยว
ผู้เข้าร่วมโครงการ/กลุ่มเป้าหมาย	1. ประชาชนในพื้นที่จังหวัดนครพนม และนักท่องเที่ยวที่มาท่องเที่ยวในจังหวัดนครพนม 2. ประชาชนและผู้ประกอบการด้านการท่องเที่ยวในพื้นที่จังหวัดนครพนม จึงเป็นผู้มีส่วนได้ส่วนเสีย
ประโยชน์ที่คาดว่าจะได้รับ	1. ประชาชนในพื้นที่จังหวัดนครพนม และนักท่องเที่ยวได้รับความสะดวกสบายในการมาท่องเที่ยวในจังหวัดนครพนม และมาสักการะบูชา บวงสรวงองค์พญาศรีสัตตนาคราช 2. ผู้ประกอบการด้านการท่องเที่ยวมีรายได้จากการจำหน่ายสินค้าและบริการแก่ประชาชนและนักท่องเที่ยวกลุ่มดังกล่าวเพิ่มมากขึ้น 3. ช่วยยกระดับการท่องเที่ยวภายในจังหวัดยกระดับรายได้และการกระตุ้นเศรษฐกิจท้องถิ่น ทั้งในระยะสั้น และระยะยาว 4. ช่วยส่งเสริมเศรษฐกิจด้านการเกษตร อุตสาหกรรม การค้าชายแดน การท่องเที่ยว การพัฒนาเมือง เขตเศรษฐกิจพิเศษ เศรษฐกิจระดับครัวเรือน 5. สร้างสังคมและสิ่งแวดล้อม เช่น พัฒนาระบบสาธารณูปโภค และ เทคโนโลยีและการสื่อสารที่ทันสมัยทั่วถึง ระบบจัดการขยะให้ครบวงจร
วัตถุประสงค์	กระตุ้นเศรษฐกิจ

เป้าหมาย : ด้านโครงสร้างพื้นฐาน - น้ำ

ตัวชี้วัด (กรณีไม่มีข้อมูลระบุค่า 0)				
พื้นที่ได้รับประโยชน์ (ไร่)	ครัวเรือนรับประโยชน์ (ครัวเรือน)	พื้นที่ได้รับการป้องกันน้ำท่วม /ขะล้างพังทลายของดิน (ไร่)	ปริมาณน้ำ (ล้าน ลบ.ม)	การจ้างแรงงาน (คน)

เป้าหมาย : ด้านโครงสร้างพื้นฐาน - คมนาคม

ตัวชี้วัด (กรณีไม่มีข้อมูลระบุค่า 0)				
ระยะทางก่อสร้าง (กม.)	พื้นที่การซ่อมบำรุงทาง / ปรับปรุง / ยกระดับ (แห่ง)	อำนวยความปลอดภัย (แห่ง)	ประชาชนได้รับประโยชน์ (พื้นที่ / ราย)	อื่นๆ
				.....กรุณาระบุ.....

เป้าหมาย : การท่องเที่ยว - 2.1 การพัฒนาด้านการท่องเที่ยว

ตัวชี้วัด (กรณีไม่มีข้อมูลระบุค่า 0)				
จำนวนแหล่งท่องเที่ยวที่ได้รับการปรับปรุง/พัฒนา (แหล่ง)	จำนวนผู้ใช้สิทธิ์ (สิทธิ์)	จำนวนรายได้จากการท่องเที่ยว (บาท)	จำนวนนักท่องเที่ยว (คน)	อื่นๆ
-	-	ไม่ต่ำกว่า 10,000,000 บาท/ปี	ไม่ต่ำกว่า 100,000 คน/ปี	การพัฒนาคุณภาพทางการท่องเที่ยวและบริการ

เป้าหมาย : ลดผลกระทบส่งออก/เพิ่มผลิตภาพ - 3.1 เกษตร

ตัวชี้วัด (กรณีไม่มีข้อมูลระบุค่า 0)					
ผลผลิตต่อไร่เพิ่มขึ้น (ร้อยละ)		เกษตรกร มีรายได้เพิ่มขึ้น ไม่น้อยกว่า (บาท/ไร่/ปี)	สถาบันเกษตรกร มีรายได้เพิ่มขึ้น ไม่น้อยกว่า (บาท/ปี)	การจ้างงานในพื้นที่	
				จังหวัด	ราย
				-	-
พื้นที่ได้รับประโยชน์ ไม่น้อยกว่า (ไร่)	ประชาชนได้รับประโยชน์ ไม่น้อยกว่า (ครัวเรือน/ราย)	อื่น ๆ			
		.....กรุณาระบุ.....			

เป้าหมาย : ลดผลกระทบส่งออก/เพิ่มผลิตภาพ - 3.2 แรงงาน

ตัวชี้วัด (กรณีไม่มีข้อมูลระบุค่า 0)		
สถานประกอบการ (แห่ง)	จำนวนแรงงาน (คน)	อื่นๆ
		.....กรุณาระบุ.....

เป้าหมาย : ลดผลกระทบส่งออก/เพิ่มผลิตภาพ - 3.3 Digital

ตัวชี้วัด (กรณีไม่มีข้อมูลระบุค่า 0)			
ผู้ประกอบการ/ชุมชน/วิสาหกิจชุมชน/เกษตรกร/ชาวสวน ได้รับการส่งเสริมฯ (ราย)	ระบบ/แพลตฟอร์ม เพื่อสนับสนุนการค้าระหว่างประเทศในรูปแบบดิจิทัล (ระบบ/แพลตฟอร์ม)	ผู้ประกอบการด้านการส่งออกฯ ใช้บริการแพลตฟอร์ม NDTB (ราย)	อื่นๆ

แบบฟอร์มการพิจารณาโครงการตามแผนการกระตุ้นเศรษฐกิจ 2568

				.....กรุณาระบุ.....

เป้าหมาย : เศรษฐกิจชุมชนและอื่น ๆ	**ตัวชี้วัด** (กรณีมีข้อมูลระบุค่า 0)	
	จำนวนกองทุนหมู่บ้าน/ชนชนเมืองที่เข้าร่วมโครงการ (กองทุน)	อื่นๆ
		.....กรุณาระบุ.....

แบบฟอร์มการพิจารณาโครงการตามแผนการกระตุ้นเศรษฐกิจ 2568

ความพร้อม				
1. แบบรูปรายการ / Spec / ร่าง TOR	√ มี			
2. พื้นที่	√ พร้อม			
3. ประมาณราคา	√ มี			
4. แผนพัฒนาจังหวัด	√ สอดคล้อง		4.1 แผนอื่น ๆ	แผนพัฒนาท้องถิ่น (พ.ศ. 2566 - พ.ศ. 2570)
5. อื่นๆ ...	ตามที่กฎหมายกำหนด	ผ่าน กนช.	ผ่าน EIA	อื่นๆ
	√ มี	กรุณาเลือก	กรุณาเลือก	.....กรุณาระบุ.....

การวิเคราะห์ความคุ้มค่า (Value for Money : VfM)	
√	Economy (ความประหยัด): งบประมาณที่ใช้ดำเนินการต่ำ แต่ได้รับผลผลิตและผลลัพธ์ที่ตั้งไว้
√	Efficiency (ประสิทธิภาพ): ผลสำเร็จจากการดำเนินโครงการ เป็นไปตามความจำเป็นเร่งด่วนและสอดคล้องกับสถานการณ์ปัจจุบัน
√	Effectiveness (ประสิทธิผล): ผลลัพธ์ของการดำเนินงาน สอดคล้องกับความต้องการ/ความจำเป็นของประชาชนและผู้มีส่วนได้ส่วนเสีย
√	การดำเนินโครงการเป็นไปตามอำนาจหน้าที่ตามกฎหมายของหน่วยรับงบประมาณ

ผู้รับรองข้อมูล

(นางอุบลรัตน์ ไชยพานิชย์)

ตำแหน่ง รองปลัดเทศบาล รักษาราชการแทน ปลัดเทศบาลเมืองนครพนม ปฏิบัติหน้าที่ นายกเทศมนตรีเมืองนครพนม

(ระดับผู้อำนวยการกองขึ้นไป)

วัน/เดือน/ปี (DD/MM/YYYY) 23/05/2568

แบบฟอร์มการพิจารณาโครงการตามแผนการกระตุ้นเศรษฐกิจ 2568

กระทรวง	จังหวัดและกลุ่มจังหวัด	หน่วยรับงบประมาณ	จังหวัดนครพนม
		หน่วยเบิกจ่าย	สำนักงานจังหวัดนครพนม
โครงการ	พัฒนาพื้นที่สาธารณะริมโขงพื้นที่ชุมชนท่าอุเทน ระยะที่ 1		
รายการ	พัฒนาพื้นที่สาธารณะริมโขงพื้นที่ชุมชนท่าอุเทน จำนวน 1 แห่ง		
ด้าน (ระบุหมายเลขด้าน)	2. การท่องเที่ยว - 2.1 การพัฒนาด้านการท่องเที่ยว		

1. ด้านโครงสร้างพื้นฐาน
   - 1.1 น้ำ
   - 1.2 คมนาคม
2. การท่องเที่ยว
   - 2.1 การพัฒนาด้านการท่องเที่ยว
3. ลดผลกระทบส่งออก/เพิ่มผลิตภาพ
   - 3.1 เกษตร
   - 3.2 แรงงาน
   - 3.3 Digital
4. เศรษฐกิจชุมชนและอื่นๆ
   - 4.1 กองทุนหมู่บ้านและชุมชนเมืองฯ (SML)
   - 4.2 โครงการพัฒนาเศรษฐกิจชุมชนและอื่น ๆ
   - 4.3 โครงการการพัฒนาทุนมนุษย์ด้านการศึกษาเพื่อวางรากฐานเศรษฐกิจให้กับประเทศ

วงเงิน	98,110,000	บาท
ระยะเวลาดำเนินการ	320	วัน
√ ทัน	ก่อหนี้ได้ภายใน 30 กันยายน 2568	
√ ไม่ซ้ำซ้อน	ไม่ซ้ำซ้อนกับงบประมาณ 2568 ที่ได้รับ / ร่าง พรบ. งบประมาณ 2569 / เงินนอกงบประมาณ	

แผนการใช้จ่ายงบประมาณ (หน่วย : บาท)

กิจกรรม	รวมทั้งสิ้น	งบประมาณ ไตรมาส 4/68 (ก.ค. - ก.ย. 68)	ไตรมาส 1/69 (ต.ค. - ธ.ค. 68)	ไตรมาส 2/69 (ม.ค. - มี.ค. 69)	ไตรมาส 3/69 (เม.ย. - มิ.ย. 69)	ไตรมาส 4/69 (ก.ค. - ก.ย. 69)
	98,110,000	24,000,000	44,000,000	30,110,000	0	0
1. งานปรับปรุงริมโขงพื้นที่ จำนวน 1 แห่ง	12,000,000	4,000,000	7,000,000	1,000,000		
2.อาคารร้านค้า จำนวน 1 หลัง	4,000,000	2,000,000	2,000,000			
3.งานผังบริเวณ จำนวน 1 แห่ง	82,110,000	18,000,000	35,000,000	29,110,000		
4	0					
5	0					

สถานที่ดำเนินการ	จังหวัด	นครพนม	อำเภอ	ท่าอุเทน	ตำบล	ท่าอุเทน
หมู่บ้าน (ถ้ามี)						
ลักษณะงาน	จ้างเหมา					
วงเงินการจ้างงานประมาณ	98,110,000	บาท	จำนวนแรงงานประมาณ	300	คน	

วิธีการดำเนินโครงการ	1.อาคารร้านค้า จำนวน 1 หลัง 2.งานผังบริเวณ จำนวน 1 แห่ง 2.1.งานลานพระพุทธรูป 2.2.งานลานกิจกรรม และอัฒจันทร์ ริมน้ำ 2.3.งานปรับปรุงอัฒจันทร์เดิม 2.4.งานทางเดินริมน้ำ 2.5.หมวดงานลานบันไดริมน้ำและลานกิจกรรม 1 2.6.งานปรับปรุงถนน หนา 15 ซม. กว้าง 6.20 ม. 2.7.งานภูมิทัศน์ผังบริเวณ (HARDSCAPE & SOFTSCAPE)
เหตุผลความจำเป็น	ชุมชนท่าอุเทนเป็นหนึ่งในชุมชนที่มีความโดดเด่นด้านการท่องเที่ยวในจังหวัดนครพนม เป็นที่ตั้งของพระธาตุท่าเอนซึ่งเป็น 1 ใน 7 พระธาตุสำคัญประจำวันเกิดของจังหวัดนครพนม มีความโดดเด่นในด้านการผสมผสานทางวัฒนธรรมที่หลากหลายสะท้อนออกมายังรูปแบบสถาปัตยกรรมในพื้นที่ องค์ปกครองส่วนท้องถิ่นในอำเภอท่าอุเทนจึงมีแนวคิดการพัฒนาพื้นที่เชื่อมโยงการท่องเที่ยวในรูปแบบ 3 ธรรม อันประกอบไปด้วย ธรรมะ ธรรมชาติ และวัฒนธรรม โดยสร้างสรรค์พื้นที่สาธารณะริมน้ำที่มีเอกลักษณ์สามารถเสริมสร้างอัตลักษณ์ชุมชนท่าอุเทน เชื่อมโยงการท่องเที่ยวอย่างทั่วถึง ตลอดจนเป็นพื้นที่สาธารณะสำหรับประชาชนในพื้นที่ ยกระดับคุณภาพชีวิตประชาชนทุกเพศทุกวัยได้อย่างเท่าเทียม
ผู้เข้าร่วมโครงการ/กลุ่มเป้าหมาย	ประชาชนในพื้นที่จังหวัดนครพนม จำนวนไม่น้อยกว่า 300,000 คน และนักท่องเที่ยวทั้งในและต่างประเทศ จำนวนไม่น้อยกว่า 200,000 คน
ประโยชน์ที่คาดว่าจะได้รับ	1. พื้นที่สาธารณะริมน้ำมีเอกลักษณ์ สะท้อนศิลปะวัฒนธรรมท้องถิ่น 2. เกิดการเพิ่มขึ้นของกิจกรรมท่องเที่ยวในชุมชนท่าอุเทน ก่อให้เกิดการขยายตัวทางเศรษฐกิจ 3. แหล่งท่องเที่ยวสามารถเชื่อมต่อกันได้อย่างทั่วถึงผ่านเส้นทางที่พัฒนาขึ้น 4. มีพื้นที่สาธารณะที่มีคุณภาพสอดคล้องกับความต้องการของประชาชนเพิ่มขึ้น 5. ประชาชนมาใช้พื้นที่สาธารณะริมน้ำมากขึ้น
วัตถุประสงค์	วางรากฐานเศรษฐกิจให้กับประเทศ

แบบฟอร์มการพิจารณาโครงการตามแผนการกระตุ้นเศรษฐกิจ 2568

เป้าหมาย : ด้านโครงสร้างพื้นฐาน - น้ำ	ตัวชี้วัด (กรณีไม่มีข้อมูลระบุค่า 0)				
	พื้นที่ได้รับประโยชน์ (ไร่)	ครัวเรือนรับประโยชน์ (ครัวเรือน)	พื้นที่ได้รับการป้องกันน้ำท่วม /ชะล้างพังทลายของดิน (ไร่)	ปริมาณน้ำ (ล้าน ลบ.ม)	การจ้างแรงงาน (คน-เดือน)

เป้าหมาย : ด้านโครงสร้างพื้นฐาน - คมนาคม	ตัวชี้วัด (กรณีไม่มีข้อมูลระบุค่า 0)				
	ระยะทางก่อสร้าง (กม.)	พื้นที่การซ่อมบำรุงทาง / ปรับปรุง / ยกระดับ (แห่ง)	อำนวยความปลอดภัย (แห่ง)	ประชาชนได้รับประโยชน์ (พื้นที่ / ราย)	อื่นๆ
					.....กรุณาระบุ.....

เป้าหมาย : การท่องเที่ยว - 2.1 การพัฒนาด้านการท่องเที่ยว	ตัวชี้วัด (กรณีไม่มีข้อมูลระบุค่า 0)				
	จำนวนแหล่งท่องเที่ยวที่ได้รับการปรับปรุง/พัฒนา (แหล่ง)	จำนวนผู้ใช้สิทธิ์ (สิทธิ์)	จำนวนรายได้จากการท่องเที่ยว (บาท)	จำนวนนักท่องเที่ยว (คน)	อื่นๆ
	1	300,000 คนต่อปี	30,000,000 บาท	200,000 คน	เป็นพื้นที่รองรับกิจกรรมของพระราชทานและเป็นแลนด์มาร์คแห่งใหม่ของอำเภอท่ายูเทน

เป้าหมาย : ลดผลกระทบส่งออก/เพิ่มผลิตภาพ - 3.1 เกษตร	ตัวชี้วัด (กรณีไม่มีข้อมูลระบุค่า 0)					
	ผลผลิตต่อไร่เพิ่มขึ้น (ร้อยละ)		เกษตรกร มีรายได้เพิ่มขึ้น ไม่น้อยกว่า (บาท/ไร่/ปี)	สถาบันเกษตรกร มีรายได้เพิ่มขึ้น ไม่น้อยกว่า (บาท/ปี)	การจ้างงานในพื้นที่	
					จังหวัด	ราย
	พื้นที่ได้รับประโยชน์ ไม่น้อยกว่า (ไร่)	ประชาชนได้รับประโยชน์ ไม่น้อยกว่า (ครัวเรือน/ราย)	อื่น ๆ			
			.....กรุณาระบุ.....			

เป้าหมาย : ลดผลกระทบส่งออก/เพิ่มผลิตภาพ - 3.2 แรงงาน	ตัวชี้วัด (กรณีไม่มีข้อมูลระบุค่า 0)		
	สถานประกอบการ (แห่ง)	จำนวนแรงงาน (คน)	อื่นๆ
			.....กรุณาระบุ.....

เป้าหมาย : ลดผลกระทบส่งออก/เพิ่มผลิตภาพ - 3.3 Digital	ตัวชี้วัด (กรณีไม่มีข้อมูลระบุค่า 0)			
	ผู้ประกอบการ/ชุมชน/วิสาหกิจชุมชน/เกษตรกร/ชาวสวน ได้รับการส่งเสริมฯ (ราย)	ระบบ/แพลตฟอร์ม เพื่อสนับสนุนการค้าระหว่างประเทศในรูปแบบดิจิทัล (ระบบ/แพลตฟอร์ม)	ผู้ประกอบการด้านการส่งออกฯ ใช้บริการแพลตฟอร์ม NDTB (ราย)	อื่นๆ
				.....กรุณาระบุ.....

เป้าหมาย : เศรษฐกิจชุมชนและอื่น ๆ	ตัวชี้วัด (กรณีไม่มีข้อมูลระบุค่า 0)	
	จำนวนกองทุนหมู่บ้าน/ชุมชนเมืองที่เข้าร่วมโครงการ (กองทุน)	อื่นๆ
		.....กรุณาระบุ.....

ความพร้อม

1. แบบรูปรายการ / Spec / ร่าง TOR	√ มี			
2. พื้นที่	√ พร้อม			
3. ประมาณราคา	√ มี			
4. แผนพัฒนาจังหวัด	√ สอดคล้อง			
5. อื่นๆ ...	ตามที่กฎหมายกำหนด	ผ่าน กนช.	ผ่าน EIA	อื่นๆ
	√ มี	กรุณาเลือก	กรุณาเลือก	.....กรุณาระบุ.....

การวิเคราะห์ความคุ้มค่า (Value for Money : VfM)

√	Economy (ความประหยัด): งบประมาณที่ใช้ดำเนินการต่ำ แต่ได้รับผลผลิตและผลลัพธ์ที่ตั้งไว้
√	Efficiency (ประสิทธิภาพ): ผลสำเร็จจากการดำเนินโครงการ เป็นไปตามความจำเป็นเร่งด่วนและสอดคล้องกับสถานการณ์ปัจจุบัน
√	Effectiveness (ประสิทธิผล): ผลลัพธ์ของการดำเนินงาน สอดคล้องกับความต้องการ/ความจำเป็นของประชาชนและผู้มีส่วนได้ส่วนเสีย
√	การดำเนินโครงการเป็นไปตามอำนาจหน้าที่ตามกฎหมายของหน่วยรับงบประมาณ

ผู้รับรองข้อมูล	นายวิทวัส วงค์เครือศร
ตำแหน่ง	โยธาธิการและผังเมืองจังหวัดนครพนม
	(ระดับผู้อำนวยการกองขึ้นไป)
วัน/เดือน/ปี (DD/MM/YYYY)	23/05/2568

แบบฟอร์มการพิจารณาโครงการตามแผนการกระตุ้นเศรษฐกิจ 2568

กระทรวง	จังหวัดและกลุ่มจังหวัด	หน่วยรับงบประมาณ	จังหวัดนครพนม
		หน่วยเบิกจ่าย	สำนักงานจังหวัดนครพนม
โครงการ	พัฒนาพื้นที่และปรับปรุงภูมิทัศน์สวนสาธารณะบึงมอ และพื้นที่ต่อเนื่อง อ.ท่าอุเทน		
รายการ	พัฒนาพื้นที่และปรับปรุงภูมิทัศน์สวนสาธารณะบึงมอ และพื้นที่ต่อเนื่อง อ.ท่าอุเทน จำนวน 1 แห่ง		
ด้าน (ระบุหมายเลขด้าน)	2. การท่องเที่ยว - 2.1 การพัฒนาด้านการท่องเที่ยว		

1. ด้านโครงสร้างพื้นฐาน
   - 1.1 น้ำ
   - 1.2 คมนาคม
2. การท่องเที่ยว
   - 2.1 การพัฒนาด้านการท่องเที่ยว
3. ลดผลกระทบส่งออก/เพิ่มผลิตภาพ
   - 3.1 เกษตร
   - 3.2 แรงงาน
   - 3.3 Digital
4. เศรษฐกิจชุมชนและอื่นๆ
   - 4.1 กองทุนหมู่บ้านและชุมชนเมืองฯ (SML)
   - 4.2 โครงการพัฒนาเศรษฐกิจชุมชนและอื่น ๆ
   - 4.3 โครงการการพัฒนาทุนมนุษย์ด้านการศึกษาเพื่อวางรากฐานเศรษฐกิจให้กับประเทศ

วงเงิน	154,430,000	บาท
ระยะเวลาดำเนินการ	340	วัน
√ ทัน	ก่อหนี้ได้ภายใน 30 กันยายน 2568	
√ ไม่ซ้ำซ้อน	ไม่ซ้ำซ้อนกับงบประมาณ 2568 ที่ได้รับ / ร่าง พรบ. งบประมาณ 2569 / เงินนอกงบประมาณ	

แผนการใช้จ่ายงบประมาณ (หน่วย : บาท)

กิจกรรม	รวมทั้งสิ้น	งบประมาณ ไตรมาส 4/68 (ก.ค. - ก.ย. 68)	ไตรมาส 1/69 (ต.ค. - ธ.ค. 68)	ไตรมาส 2/69 (ม.ค. - มี.ค. 69)	ไตรมาส 3/69 (เม.ย. - มิ.ย. 69)	ไตรมาส 4/69 (ก.ค. - ก.ย. 69)
	154,430,000	15,000,000	81,000,000	39,000,000	19,430,000	0
1. งานพัฒนาพื้นที่และปรับปรุงภูมิทัศน์สวนสาธารณะบึงมอ จำนวน 1 แห่ง	53,500,000	7,000,000	20,000,000	25,000,000	1,500,000	
2.งานลานพระพุทธรูป	43,000,000	3,000,000	40,000,000			
3.งานลานกิจกรรม และอัฒจันทร์ ริมน้ำ	14,000,000	1,000,000	13,000,000			
4.งานปรับปรุงถนน หนา 15 ซม. กว้าง 6.20 ม.	8,000,000				8,000,000	
5.งานภูมิทัศน์ผังบริเวณ (HARDSCAPE & SOFTSCAPE)	35,930,000	4,000,000	8,000,000	14,000,000	9,930,000	

สถานที่ดำเนินการ	จังหวัด	นครพนม	อำเภอ	ท่าอุเทน	ตำบล	ท่าอุเทน
หมู่บ้าน (ถ้ามี)						
ลักษณะงาน	จ้างเหมา					
วงเงินการจ้างงานประมาณ	154,430,000	บาท	จำนวนแรงงานประมาณ	500	คน	

วิธีการดำเนินโครงการ	1.งานอาคารศูนย์บริการท่องเที่ยว (B-01) จำนวน 1 หลัง 2.งานอาคารห้องเครื่องงานระบบ (B-02) จำนวน 2 หลัง 3.งานอาคารห้องน้ำ (B-03) จำนวน 2 หลัง 4.งานศาลาริมน้ำ (EX-01) จำนวน 1 หลัง 5.งานปรับปรุงผังบริเวณ จำนวน 1 แห่ง 6.งานโครงสร้างสะพาน (BR-01) จำนวน 1 แห่ง 7.เขื่อนคอนกรีตกันตลิ่ง จำนวน 1 แห่ง 8.ปรับปรุงถนนโดยรอบโครงการ จำนวน 1 แห่ง
เหตุผลความจำเป็น	พื้นที่สวนสาธารณะบึงมอ ตั้งอยู่ในเขตเทศบาลตำบลท่าอุเทน ตำบลท่าอุเทน อำเภอท่าอุเทน มีขนาดพื้นที่โครงการประมาณ 20 ไร่ สามารถเดินทางได้จากถนนหมายเลข 212 ขยางกูร ที่สามารถเชื่อมโยงและเป็นพื้นที่พัฒนาต่อเนื่อง ไปยังจังหวัดข้างเคียง ปัจจุบันพื้นที่เป็นแหล่งน้ำสาธารณะขนาดใหญ่ของชุมชน เป็นแหล่งน้ำที่มีความสำคัญในการดำรงชีวิตของประชาชนในพื้นที่ รวมถึงเป็นแหล่งน้ำที่ใช้ในการอุปโภคและการเกษตร และยังเป็นพื้นที่สาธารณะชุมชน สำหรับทำกิจกรรมและพักผ่อนหย่อนใจ ให้กับประชาชนในเขตพื้นที่อำเภอท่าอุเทนและพื้นที่ใกล้เคียง ปัจจุบัน พื้นที่สวนสาธารณะบึงมอนั้น มีการได้รับสนับสนุนจากทุกภาคส่วน เล็งเห็นความสำคัญต่อแหล่งน้ำ และสภาพแวดล้อมชุมชน จึงได้ดำเนินการเป็นพื้นที่ที่สอดคล้องกับความต้องการของประชาชนในการเสนอแนะแนวทางจัดทำผังภูมิสังคมฯ ในงานพัฒนาแหล่งน้ำในพื้นที่
ผู้เข้าร่วมโครงการ/กลุ่มเป้าหมาย	ประชาชนในพื้นที่จังหวัดนครพนม จำนวนไม่น้อยกว่า 350,000 คน และนักท่องเที่ยวทั้งในและต่างประเทศ จำนวนไม่น้อยกว่า 250,000 คน
ประโยชน์ที่คาดว่าจะได้รับ	1. ชุมชนมีพื้นที่สาธารณะที่ใช้งานอย่างเต็มประสิทธิภาพ มีกิจกรรมที่หลากหลายในทุกเทศกาล 2. ชุมชนและจังหวัดมีพื้นที่กิจกรรมสำหรับทุกกลุ่มอายุ และมีการเชื่อมโยงเข้าถึงสำหรับพื้นที่หลากหลายขึ้น 3. พื้นที่มีโครงข่ายทางเดิน และพื้นที่พักผ่อน ที่เกิดเส้นทางภูมิทัศน์ที่สวยงามเหมาะสมสอดคล้องกับบริบทพื้นที่ มีการเชื่อมโยงการเข้าถึงกับสถานที่สำคัญได้สะดวกขึ้น อย่างต่อเนื่อง 4. พื้นที่ท่องเที่ยวได้รับการยอมรับในด้านมาตรฐานการบริการ สิ่งอำนวยความสะดวกต่างๆ ตลอดจนนักท่องเที่ยวได้รับการบริการที่ดี มีการรับรู้สำหรับพื้นที่และมีการบอกต่อ 5. ทรัพยากรธรรมชาติ ลำน้ำ สาธารณะ ได้รับการฟื้นฟู ทำให้พื้นที่พื้นที่เกิดคุณค่า และสมบูรณ์มากขึ้น
วัตถุประสงค์	วางรากฐานเศรษฐกิจให้กับประเทศ

เป้าหมาย : ด้านโครงสร้างพื้นฐาน - น้ำ	ตัวชี้วัด (กรณีไม่มีข้อมูลระบุค่า 0)				
	พื้นที่ได้รับประโยชน์ (ไร่)	ครัวเรือนรับประโยชน์ (ครัวเรือน)	พื้นที่ได้รับการป้องกันน้ำท่วม /ชะล้างพังทลายของดิน (ไร่)	ปริมาณน้ำ (ล้าน ลบ.ม)	การจ้างแรงงาน (คน-เดือน)

	ตัวชี้วัด (กรณีไม่มีข้อมูลระบุค่า 0)				
	ระยะทางก่อสร้าง (กม.)	พื้นที่การซ่อมบำรุงทาง / ปรับปรุง / ยกระดับ (แห่ง)	จำนวยความปลอดภัย (แห่ง)	ประชาชนได้รับประโยชน์ (พื้นที่ / ราย)	อื่นๆ

แบบฟอร์มการพิจารณาโครงการตามแผนการกระตุ้นเศรษฐกิจ 2568

เป้าหมาย : ด้านโครงสร้างพื้นฐาน - คมนาคม					.....กรุณาระบุ.....

	ตัวชี้วัด (กรณีไม่มีข้อมูลระบุค่า 0)				
เป้าหมาย : การท่องเที่ยว - 2.1 การพัฒนาด้านการท่องเที่ยว	จำนวนแหล่งท่องเที่ยวที่ได้รับการปรับปรุง/พัฒนา (แหล่ง)	จำนวนผู้ใช้สิทธิ์ (สิทธิ์)	จำนวนรายได้จากการท่องเที่ยว (บาท)	จำนวนนักท่องเที่ยว (คน)	อื่นๆ
	1	350,000 คนต่อปี	52,500,000 บาท	250,000 คน	เป็นพื้นที่สาธารณะที่มีมาตรฐานรองรับกิจกรรมของอำเภอห้วยเหนือ

	ตัวชี้วัด (กรณีไม่มีข้อมูลระบุค่า 0)					
เป้าหมาย : ลดผลกระทบส่งออก/เพิ่มผลิตภาพ - 3.1 เกษตร	ผลผลิตต่อไร่เพิ่มขึ้น (ร้อยละ)		เกษตรกร มีรายได้เพิ่มขึ้น ไม่น้อยกว่า (บาท/ไร่/ปี)	สถาบันเกษตรกร มีรายได้เพิ่มขึ้น ไม่น้อยกว่า (บาท/ปี)	การจ้างงานในพื้นที่	
					จังหวัด	ราย
	พื้นที่ได้รับประโยชน์ ไม่น้อยกว่า (ไร่)	ประชาชนได้รับประโยชน์ ไม่น้อยกว่า (ครัวเรือน/ราย)	อื่น ๆ			
			.....กรุณาระบุ.....			

	ตัวชี้วัด (กรณีไม่มีข้อมูลระบุค่า 0)		
เป้าหมาย : ลดผลกระทบส่งออก/เพิ่มผลิตภาพ - 3.2 แรงงาน	สถานประกอบการ (แห่ง)	จำนวนแรงงาน (คน)	อื่นๆ
			.....กรุณาระบุ.....

	ตัวชี้วัด (กรณีไม่มีข้อมูลระบุค่า 0)			
เป้าหมาย : ลดผลกระทบส่งออก/เพิ่มผลิตภาพ - 3.3 Digital	ผู้ประกอบการ/ชุมชน/วิสาหกิจชุมชน/เกษตรกร/ชาวสวน ได้รับการส่งเสริมฯ (ราย)	ระบบ/แพลตฟอร์ม เพื่อสนับสนุนการค้าระหว่างประเทศในรูปแบบดิจิทัล (ระบบ/แพลตฟอร์ม)	ผู้ประกอบการด้านการส่งออกฯ ใช้บริการแพลตฟอร์ม NDTB (ราย)	อื่นๆ
				.....กรุณาระบุ.....

	ตัวชี้วัด (กรณีไม่มีข้อมูลระบุค่า 0)	
เป้าหมาย : เศรษฐกิจชุมชนและอื่น ๆ	จำนวนกองทุนหมู่บ้าน/ชุมชนเมืองที่เข้าร่วมโครงการ (กองทุน)	อื่นๆ
		.....กรุณาระบุ.....

ความพร้อม

1. แบบรูปรายการ / Spec / ร่าง TOR	√ มี			
2. พื้นที่	√ พร้อม			
3. ประมาณราคา	√ มี			
4. แผนพัฒนาจังหวัด	√ สอดคล้อง			
5. อื่นๆ ...	ตามที่กฎหมายกำหนด	ผ่าน กนช.	ผ่าน EIA	อื่นๆ
	√ มี	กรุณาเลือก	กรุณาเลือก	.....กรุณาระบุ.....

การวิเคราะห์ความคุ้มค่า (Value for Money : VfM)

√	Economy (ความประหยัด): งบประมาณที่ใช้ดำเนินการต่ำ แต่ได้รับผลผลิตและผลลัพธ์ที่ตั้งไว้
√	Efficiency (ประสิทธิภาพ): ผลสำเร็จจากการดำเนินโครงการ เป็นไปตามความจำเป็นเร่งด่วนและสอดคล้องกับสถานการณ์ปัจจุบัน
√	Effectiveness (ประสิทธิผล): ผลลัพธ์ของการดำเนินงาน สอดคล้องกับความต้องการ/ความจำเป็นของประชาชนและผู้มีส่วนได้ส่วนเสีย
√	การดำเนินโครงการเป็นไปตามอำนาจหน้าที่ตามกฎหมายของหน่วยรับงบประมาณ

ผู้รับรองข้อมูล	นายวิทวัส วงศ์เครือศร X
ตำแหน่ง	โยธาธิการและผังเมืองจังหวัดนครพนม
	(ระดับผู้อำนวยการกองขึ้นไป)
วัน/เดือน/ปี (DD/MM/YYYY)	23/05/2568

แบบฟอร์มการพิจารณาโครงการตามแผนการกระตุ้นเศรษฐกิจ 2568

กระทรวง	จังหวัดและกลุ่มจังหวัด	หน่วยรับงบประมาณ	จังหวัดนครพนม
		หน่วยเบิกจ่าย	สำนักงานจังหวัดนครพนม
โครงการ	โครงการปรับปรุงทางจักรยาน(ลานพญาศรีสัตตนาคราช-วัดพระอินทร์แปลง) เทศบาลเมืองนครพนม อำเภอเมืองนครพนม จังหวัดนครพนม		
รายการ	โครงการปรับปรุงทางจักรยาน(ลานพญาศรีสัตตนาคราช-วัดพระอินทร์แปลง) โดยดำเนินการปรับปรุงพื้นผิว ค.ส.ล. เดิม แล้วทาสีโคลด์พลาสติกบนผิวทางจักรยาน และทาสีจราจร เทศบาลเมืองนครพนม อำเภอเมืองนครพนม จังหวัดนครพนม		
ด้าน (ระบุหมายเลขด้าน)	2. การท่องเที่ยว - 2.1 การพัฒนาด้านการท่องเที่ยว		

1. ด้านโครงสร้างพื้นฐาน
   - 1.1 น้ำ
   - 1.2 คมนาคม
2. การท่องเที่ยว
   - 2.1 การพัฒนาด้านการท่องเที่ยว
3. ลดผลกระทบส่งออก/เพิ่มผลิตภาพ
   - 3.1 เกษตร
   - 3.2 แรงงาน
   - 3.3 Digital
4. เศรษฐกิจชุมชนและอื่นๆ
   - 4.1 กองทุนหมู่บ้านและชุมชนเมืองฯ (SML)
   - 4.2 โครงการพัฒนาเศรษฐกิจชุมชนและอื่น ๆ
   - 4.3 โครงการการพัฒนาทุนมนุษย์ด้านการศึกษาเพื่อวางรากฐานเศรษฐกิจให้กับประเทศ

วงเงิน	3,200,000	บาท
ระยะเวลาดำเนินการ	120	วัน
✓ ทัน	ก่อหนี้ได้ภายใน 30 กันยายน 2568	
✓ ไม่ซ้ำซ้อน	ไม่ซ้ำซ้อนกับงบประมาณ 2568 ที่ได้รับ / ร่าง พรบ. งบประมาณ 2569 / เงินนอกงบประมาณ	

แผนการใช้จ่ายงบประมาณ (หน่วย : บาท)

กิจกรรม	รวมทั้งสิ้น	งบประมาณ				
		ไตรมาส 4/68 (ก.ค. - ก.ย. 68)	ไตรมาส 1/69 (ต.ค. - ธ.ค. 68)	ไตรมาส 2/69 (ม.ค. - มี.ค. 69)	ไตรมาส 3/69 (เม.ย. - มิ.ย. 69)	ไตรมาส 4/69 (ก.ค. - ก.ย. 69)
	3,200,000	0	0	3,200,000	0	0
1. ปรับปรุงทางจักรยาน(ลานพญาศรีสัตตนาคราช-วัดพระอินทร์แปลง) โดยดำเนินการปรับปรุงพื้นผิว ค.ส.ล. เดิม แล้วทาสีโคลด์พลาสติกบนผิวทางจักรยาน และทาสีจราจร	3,200,000			3,200,000		
2	0					
3	0					
4	0					
5	0					

สถานที่ดำเนินการ	จังหวัด	นครพนม	อำเภอ	เมืองนครพนม	ตำบล	ในเมือง
หมู่บ้าน (ถ้ามี)						
ลักษณะงาน	จ้างเหมา					
วงเงินการจ้างงานประมาณ	3,200,000	บาท	จำนวนแรงงานประมาณ	-	คน	

แบบฟอร์มการพิจารณาโครงการตามแผนการกระตุ้นเศรษฐกิจ 2568

วิธีการดำเนินโครงการ	1) จัดทำแผนการจัดซื้อจัดจ้าง ส.ค.68 - ส.ค.68 2) จัดทำราคากลาง ส.ค.68 - ส.ค.68 3) จัดทำร่างหลักเกณฑ์ประกวดราคาอิเล็กทรอนิกส์ ส.ค.68 - ส.ค.68 4) ดำเนินการเผยแพร่ประกาศเชิญชวนและเอกสารประกวดราคา ส.ค.68 - ส.ค.68 5) กำหนดยื่นข้อเสนอและเปิดซองราคาทางระบบอิเล็กทรอนิกส์ ก.ย.68 - ก.ย.68 6) ลงนามสัญญาหรือข้อตกลง ก.ย.68 - ก.ย.68 7) เริ่มดำเนินการ ต.ค.68 - ต.ค.68 8) ดำเนินการแล้วเสร็จ มี.ค. 69 - มี.ค. 69
เหตุผลความจำเป็น	การดำเนินการก่อสร้างเส้นทางจักรยานเลียบริมฝั่งแม่น้ำโขง คู่ขนานไปกับถนนสุนทรวิจิตรและเขื่อนป้องกันตลิ่ง เพื่อให้นักท่องเที่ยวที่มาเป็นจักรยาน หรือแม้แต่มาเดินชมทัศนียภาพอันสวยงามของจังหวัดนครพนม ได้มีโอกาสเยี่ยมชมสถานที่ท่องเที่ยวเชิงวัฒนธรรม ซึ่งถนนสุนทรวิจิตรนี้ เป็นเส้นทางท่องเที่ยวเชิงวัฒนธรรมในเขตเทศบาลเมืองนครพนม และเป็นที่ตั้งของสิ่งปลูกสร้างเก่าแก่มากมายตลอดสองข้างทาง หากมีโอกาสได้มาสัมผัสกับเส้นทางจักรยานเลียบริมฝั่งแม่น้ำโขง แต่เนื่องจากทางจักรยานดังกล่าวก่อสร้างมาเป็นระยะเวลานาน จึงเห็นควรดำเนินการปรับปรุง ซ่อมแซม ให้สามารถใช้งานได้ตามปกติ
ผู้เข้าร่วมโครงการ/กลุ่มเป้าหมาย	1. ประชาชนในเขตเทศบาลเมืองนครพนม จำนวนทั้ง ๒๕ ชุมชน ประชาชนภายในเขตเทศบาลเมืองนครพนม ผู้รับประโยชน์ จำนวนไม่ต่ำกว่า 3,852 ครัวเรือน จำนวน 10,000 คน2. นักท่องเที่ยวที่เดินทางเข้ามาในจังหวัดนครพนมเฉลี่ยไม่ต่ำกว่า 100,000 คน
ประโยชน์ที่คาดว่าจะได้รับ	1. เพื่อการพัฒนาจังหวัดนครพนมในการเป็นเมืองท่องเที่ยวริมฝั่งแม่น้ำโขง ที่เต็มไปด้วย ความสวยงาม วัฒนธรรม วิถีชีวิต และประวัติศาสตร์ 2. เพื่อพัฒนาเมืองนครพนมให้เป็นแหล่งท่องเที่ยวริมฝั่งโขงที่น่าพักผ่อนหย่อนใจ และนำไปเชื่อมกับที่สุด พิพิธภัณฑ์ริมฝั่งโขง อัฒจันทร์ริมเขื่อน ลานพญาศรีสัตตนาคราช ทางจักรยาน 3. เพื่อเพิ่มสถานที่ออกกำลังกายริมฝั่งโขง ที่มีความหลากหลาย เช่น ลู่วิ่ง ทางจักรยาน 4. เพื่อให้เกิดความหลากหลายด้านการท่องเที่ยว เช่น กิจกรรมการปั่นจักรยานเพื่อสุขภาพ ได้รักษาสิ่งแวดล้อม และได้ท่องเที่ยว

วัตถุประสงค์ : กระตุ้นเศรษฐกิจ

เป้าหมาย : ด้านโครงสร้างพื้นฐาน - น้ำ

ตัวชี้วัด (กรณีไม่มีข้อมูลระบุค่า 0)				
พื้นที่ได้รับประโยชน์ (ไร่)	ครัวเรือนรับประโยชน์ (ครัวเรือน)	พื้นที่ได้รับการป้องกันน้ำท่วม /ขะล้างพังทลายของดิน (ไร่)	ปริมาณน้ำ (ล้าน ลบ.ม)	การจ้างแรงงาน (คน)

เป้าหมาย : ด้านโครงสร้างพื้นฐาน - คมนาคม

ตัวชี้วัด (กรณีไม่มีข้อมูลระบุค่า 0)				
ระยะทางก่อสร้าง (กม.)	พื้นที่การซ่อมบำรุงทาง / ปรับปรุง / ยกระดับ (แห่ง)	อำนวยความปลอดภัย (แห่ง)	ประชาชนได้รับประโยชน์ (พื้นที่ / ราย)	อื่นๆ
1.7250	1	1	ประชาชนได้รับประโยชน์ (พื้นที่ 25,000 ราย)	รองรับการขยายตัวของเมือง เขตพัฒนาเศรษฐกิจพิเศษ ผังเมืองรวมและการท่องเที่ยวของจังหวัด

เป้าหมาย : การท่องเที่ยว - 2.1 การพัฒนาด้านการท่องเที่ยว

ตัวชี้วัด (กรณีไม่มีข้อมูลระบุค่า 0)				
จำนวนแหล่งท่องเที่ยวที่ได้รับการปรับปรุง/พัฒนา (แหล่ง)	จำนวนผู้ใช้สิทธิ์ (สิทธิ์)	จำนวนรายได้จากการท่องเที่ยว (บาท)	จำนวนนักท่องเที่ยว (คน)	อื่นๆ
				กรุณาระบุ.....

เป้าหมาย : ลดผลกระทบส่งออก/เพิ่มผลิตภาพ - 3.1 เกษตร

ตัวชี้วัด (กรณีไม่มีข้อมูลระบุค่า 0)					
ผลผลิตต่อไร่เพิ่มขึ้น (ร้อยละ)		เกษตรกร มีรายได้เพิ่มขึ้นไม่น้อยกว่า (บาท/ไร่/ปี)	สถาบันเกษตรกร มีรายได้เพิ่มขึ้นไม่น้อยกว่า (บาท/ปี)	การจ้างงานในพื้นที่	
				จังหวัด	ราย
				-	-
พื้นที่ได้รับประโยชน์ไม่น้อยกว่า (ไร่)	ประชาชนได้รับประโยชน์ไม่น้อยกว่า (ครัวเรือน/ราย)	อื่น ๆ			
		กรุณาระบุ.....			

เป้าหมาย : ลดผลกระทบส่งออก/เพิ่มผลิตภาพ - 3.2 แรงงาน

ตัวชี้วัด (กรณีไม่มีข้อมูลระบุค่า 0)		
สถานประกอบการ (แห่ง)	จำนวนแรงงาน (คน)	อื่นๆ
		กรุณาระบุ.....

เป้าหมาย : ลดผลกระทบส่งออก/เพิ่มผลิตภาพ - 3.3 Digital

ตัวชี้วัด (กรณีไม่มีข้อมูลระบุค่า 0)			
ผู้ประกอบการ/ชุมชน/วิสาหกิจชุมชน/เกษตรกร/ชาวสวน ได้รับการส่งเสริมฯ (ราย)	ระบบ/แพลตฟอร์ม เพื่อสนับสนุนการค้าระหว่างประเทศในรูปแบบดิจิทัล (ระบบ/แพลตฟอร์ม)	ผู้ประกอบการด้านการส่งออกฯ ใช้บริการแพลตฟอร์ม NDTB (ราย)	อื่นๆ

แบบฟอร์มการพิจารณาโครงการตามแผนการกระตุ้นเศรษฐกิจ 2568

				... ...กรุณาระบุ ....

เป้าหมาย : เศรษฐกิจฐานรากและอื่น ๆ	**ตัวชี้วัด** (กรณีไม่มีข้อมูลระบุค่า 0)	
	จำนวนกลุ่มหมู่บ้านชุมชนเมืองที่เข้าร่วมโครงการ (กลุ่ม/ชม.)	อื่นๆ
		... - กรุณาระบุ ....

แบบฟอร์มการพิจารณาโครงการตามแผนการกระตุ้นเศรษฐกิจ 2568

ความพร้อม				
1. แบบรูปรายการ / Spec / ร่าง TOR	√ มี			
2. พื้นที่	√ พร้อม			
3. ประมาณราคา	√ มี			
4. แผนพัฒนาจังหวัด	√ สอดคล้อง		4.1 แผนอื่น ๆ	แผนพัฒนาท้องถิ่น (พ.ศ. 2566 - พ.ศ. 2570)
5. อื่นๆ ...	ตามที่กฎหมายกำหนด	ผ่าน กษช.	ผ่าน EIA	อื่นๆ
	√ มี	X ไม่มี	X ไม่มี	.....กรุณาระบุ.....

การวิเคราะห์ความคุ้มค่า (Value for Money : VFM)	
√	Economy (ความประหยัด): งบประมาณที่ใช้ดำเนินการต่ำ แต่ได้รับผลผลิตและผลลัพธ์ที่ตั้งไว้
√	Efficiency (ประสิทธิภาพ): ผลสำเร็จจากการดำเนินโครงการ เป็นไปตามความจำเป็นเร่งด่วนและสอดคล้องกับสถานการณ์ปัจจุบัน
√	Effectiveness (ประสิทธิผล): ผลลัพธ์ของการดำเนินงาน สอดคล้องกับความต้องการ/ความจำเป็นของประชาชนและผู้มีส่วนได้ส่วนเสีย
√	การดำเนินโครงการเป็นไปตามอำนาจหน้าที่ตามกฎหมายของหน่วยรับงบประมาณ

ผู้รับรองข้อมูล

(นางอุบลรัตน์ ไชยทานิชย์)

ตำแหน่ง รองปลัดเทศบาล รักษาราชการแทน ปลัดเทศบาลเมืองนครพนม ปฏิบัติหน้าที่ นายกเทศมนตรีเมืองนครพนม

(ระดับผู้อำนวยการกองขึ้นไป)

วัน/เดือน/ปี (DD/MM/YYYY) 23-05-2568

แบบฟอร์มการพิจารณาโครงการตามแผนการกระตุ้นเศรษฐกิจ 2568

กระทรวง	จังหวัดและกลุ่มจังหวัด	**หน่วยรับงบประมาณ**	จังหวัดนครพนม
		หน่วยเบิกจ่าย	สำนักงานจังหวัดนครพนม
โครงการ	โครงการปรับปรุงผิวจราจรแอสฟัลท์ติกคอนกรีตถนนถนนข้างวิทยาลัยพยาบาลทิศตะวันออก (ชุมชนหนองบึก)		
รายการ	พัฒนาด้านโครงสร้างพื้นฐาน โครงการปรับปรุงผิวจราจรแอสฟัลท์ติกคอนกรีตถนนข้างวิทยาลัยพยาบาลทิศตะวันออก (ชุมชนหนองบึก) สำนักงานเทศบาลเมืองนครพนม อำเภอเมืองนครพนม จังหวัดนครพนม		
ด้าน (ระบุหมายเลขด้าน)	1. ด้านโครงสร้างพื้นฐาน - 1.2 คมนาคม		

1. ด้านโครงสร้างพื้นฐาน
   - 1.1 น้ำ
   - 1.2 คมนาคม

2. การท่องเที่ยว
   - 2.1 การพัฒนาด้านการท่องเที่ยว

3. ลดผลกระทบส่งออก/เพิ่มผลิตภาพ
   - 3.1 เกษตร
   - 3.2 แรงงาน
   - 3.3 Digital

4. เศรษฐกิจชุมชนและอื่นๆ
   - 4.1 กองทุนหมู่บ้านและชุมชนเมืองฯ (SML)
   - 4.2 โครงการพัฒนาเศรษฐกิจชุมชนและอื่น ๆ
   - 4.3 โครงการการพัฒนาทุนมนุษย์ด้านการศึกษาเพื่อวางรากฐานเศรษฐกิจให้กับประเทศ

วงเงิน	**1,220,000**	บาท
ระยะเวลาดำเนินการ	**120**	วัน
√ ทัน	ก่อหนี้ได้ภายใน 30 กันยายน 2568	
√ ไม่ซ้ำซ้อน	ไม่ซ้ำซ้อนกับงบประมาณ 2568 ที่ได้รับ / ร่าง พรบ. งบประมาณ 2569 / เงินนอกงบประมาณ	

แผนการใช้จ่ายงบประมาณ (หน่วย : บาท)

กิจกรรม	รวมทั้งสิ้น	งบประมาณ ไตรมาส 4/68 (ก.ค. - ก.ย. 68)	ไตรมาส 1/69 (ต.ค. - ธ.ค. 68)	ไตรมาส 2/69 (ม.ค. - มี.ค. 69)	ไตรมาส 3/69 (เม.ย. - มิ.ย. 69)	ไตรมาส 4/69 (ก.ค. - ก.ย. 69)
	1,220,000	0	1,220,000	0	0	0
1. ก่อสร้างปรับปรุงผิวจราจรแอสฟัลท์ติกคอนกรีตถนนศูนย์ราชการ (ชุมชนหนองบึก-ชุมชนวัดสว่างสุวรรณาราม-ชุมชนหนองแสง 2) กว้างเฉลี่ย 6.00 - 11.00 ม. ยาว 617.00 ม. หนา 0.04 เมตร หรือมีพื้นที่รวมไม่น้อยกว่า 6,162 ตร.ม.	**1,220,000**		1,220,000			
2	0					
3	0					
4	0					
5	0					

สถานที่ดำเนินการ	**จังหวัด**	นครพนม	**อำเภอ**	เมืองนครพนม	**ตำบล**	ในเมือง
หมู่บ้าน (ถ้ามี)						
ลักษณะงาน	จ้างเหมา					
วงเงินการจ้างงานประมาณ	1,220,000	บาท	**จำนวนแรงงานประมาณ**	-	คน	
วิธีการดำเนินโครงการ	1) จัดทำแผนการจัดซื้อจัดจ้าง ส.ค.68 - ส.ค.68 2) จัดทำราคากลาง ส.ค.68 - ส.ค.68 3) จัดทำร่างเอกสารประกวดราคาอิเล็กทรอนิกส์ ส.ค.68 - ส.ค.68 4) ดำเนินการเผยแพร่ประกาศเชิญชวนและเอกสารประกวดราคา ส.ค.68 - ส.ค.68 5) กำหนดยื่นข้อเสนอและเสนอราคาทางระบบอิเล็กทรอนิกส์ ก.ย.68 - ก.ย.68 6) ลงนามสัญญาหรือข้อตกลง ก.ย.68 - ก.ย.68 7) เริ่มดำเนินการ ต.ค.68 - ต.ค.68 8) ดำเนินการแล้วเสร็จ พ.ค. 69 - พ.ค. 69					

แบบฟอร์มการพิจารณาโครงการตามแผนการกระตุ้นเศรษฐกิจ 2568

เหตุผลความจำเป็น	1. เพื่อส่งเสริมและรักษาการจ้างงาน 2. การพัฒนาโครงสร้างพื้นฐาน 3. การพัฒนาชุมชน 4. การส่งเสริมการท่องเที่ยว 5. การใช้ประโยชน์ทางเทคโนโลยีในการพัฒนาเศรษฐกิจ
ผู้เข้าร่วมโครงการ/กลุ่มเป้าหมาย	ประชาชนในเขตเทศบาลเมืองนครพนม จำนวน 25 ชุมชน ไม่ต่ำกว่า 10,000 คน และประชาชนในชุมชนชุมชนหนองบึก ซึ่งเป็นชุมชนในโครงการ ตลอดจนบุคลากรและนักศึกษาในสังกัดวิทยาลัยพยาบาลบรมราชชนนีนครพนม และนักท่องเที่ยวที่เข้ามาท่องเที่ยวในเขตเทศบาลเมืองนครพนมปทีละไม่น้อยกว่า 100,000 คน
ประโยชน์ที่คาดว่าจะได้รับ	1. เพื่อบรรเทาความเดือดร้อนของประชาชนในพื้นที่ซึ่งใช้เป็นเส้นทางสัญจร 2. เพื่อปรับปรุงถนนสายต่าง ๆ ให้อยู่ในสภาพที่ดี ไม่เป็นหลุมบ่อ 3. เพื่อให้เกิดความสะดวกและปลอดภัยสำหรับประชาชนที่ใช้สัญจรไปมา 4. เพื่อทำให้การใช้งานของถนนสายดังกล่าวมีระยะเวลานานยิ่งขึ้น 5. เพื่อแก้ไขปัญหาการคมนาคม ขนส่งและการสัญจรไปมาของราษฎรให้มีความสะดวกมากขึ้น
วัตถุประสงค์	กระตุ้นเศรษฐกิจ

เป้าหมาย : ด้านโครงสร้างพื้นฐาน - น้ำ

ตัวชี้วัด (กรณีไม่มีข้อมูลระบุค่า 0)				
พื้นที่ได้รับประโยชน์ (ไร่)	**ครัวเรือนรับประโยชน์ (ครัวเรือน)**	**พื้นที่ได้รับการป้องกันน้ำท่วม /ชะล้างพังทลายของดิน (ไร่)**	**ปริมาณน้ำ (ล้าน ลบ.ม)**	**การจ้างแรงงาน (คน)**

เป้าหมาย : ด้านโครงสร้างพื้นฐาน - คมนาคม

ตัวชี้วัด (กรณีไม่มีข้อมูลระบุค่า 0)				
ระยะทางก่อสร้าง (กม.)	**พื้นที่การซ่อมบำรุงทาง / ปรับปรุง / ยกระดับ (แห่ง)**	**อำนวยความปลอดภัย (แห่ง)**	**ประชาชนได้รับประโยชน์ (พื้นที่ / ราย)**	**อื่นๆ**
0.6170	1	1	ประชาชนในเขตเทศบาลเมืองนครพนม ไม่ต่ำกว่า 10,000 คน และประชาชนในชุมชนวัดโอกาส-ชุมชนโอกาส 2-ชุมชนดอนเมือง	เพื่อเป็นการกระตุ้นเศรษฐกิจและสร้างศักยภาพในการแข่งขันและพัฒนาการท่องเที่ยวของจังหวัด

เป้าหมาย : การท่องเที่ยว - 2.1 การพัฒนาด้านการท่องเที่ยว

ตัวชี้วัด (กรณีไม่มีข้อมูลระบุค่า 0)				
จำนวนแหล่งท่องเที่ยวที่ได้รับการปรับปรุง/พัฒนา (แหล่ง)	**จำนวนผู้ใช้สิทธิ์ (สิทธิ์)**	**จำนวนรายได้จากการท่องเที่ยว (บาท)**	**จำนวนนักท่องเที่ยว (คน)**	**อื่นๆ**
				.....กรุณาระบุ.....

เป้าหมาย : ลดผลกระทบส่งออก/เพิ่มผลิตภาพ - 3.1 เกษตร

ตัวชี้วัด (กรณีไม่มีข้อมูลระบุค่า 0)					
ผลผลิตต่อไร่เพิ่มขึ้น (ร้อยละ)		**เกษตรกร มีรายได้เพิ่มขึ้นไม่น้อยกว่า (บาท/ไร่/ปี)**	**สถาบันเกษตรกร มีรายได้เพิ่มขึ้นไม่น้อยกว่า (บาท/ปี)**	**การจ้างงานในพื้นที่**	
				จังหวัด	**ราย**
				-	-
พื้นที่ได้รับประโยชน์ไม่น้อยกว่า (ไร่)	**ประชาชนได้รับประโยชน์ไม่น้อยกว่า (ครัวเรือน/ราย)**	**อื่น ๆ**			
		.....กรุณาระบุ.....			

เป้าหมาย : ลดผลกระทบส่งออก/เพิ่มผลิตภาพ - 3.2 แรงงาน

ตัวชี้วัด (กรณีไม่มีข้อมูลระบุค่า 0)		
สถานประกอบการ (แห่ง)	**จำนวนแรงงาน (คน)**	**อื่นๆ**
		.....กรุณาระบุ.....

เป้าหมาย : ลดผลกระทบส่งออก/เพิ่มผลิตภาพ - 3.3 Digital

ตัวชี้วัด (กรณีไม่มีข้อมูลระบุค่า 0)			
ผู้ประกอบการ/ชุมชน/วิสาหกิจชุมชน/เกษตรกร/ชาวสวน ได้รับการส่งเสริมฯ (ราย)	**ระบบ/แพลตฟอร์มเพื่อสนับสนุนการค้าระหว่างประเทศในรูปแบบดิจิทัล (ระบบ/แพลตฟอร์ม)**	**ผู้ประกอบการด้านการส่งออกฯ ใช้บริการแพลตฟอร์ม NDTB (ราย)**	**อื่นๆ**
			.....กรุณาระบุ.....

เป้าหมาย : เศรษฐกิจชุมชนและอื่น ๆ

ตัวชี้วัด (กรณีไม่มีข้อมูลระบุค่า 0)	
จำนวนกองทุนหมู่บ้าน/ชุมชนเมืองที่เข้าร่วมโครงการ (กองทุน)	**อื่นๆ**
	.....กรุณาระบุ.....

แบบฟอร์มการพิจารณาโครงการตามแผนการกระตุ้นเศรษฐกิจ 2568

ความพร้อม					
1. แบบรูปรายการ / Spec / ร่าง TOR	√ มี				
2. พื้นที่	√ พร้อม				
3. ประมาณราคา	√ มี				
4. แผนพัฒนาจังหวัด	√ สอดคล้อง		4.1 แผนอื่น ๆ	แผนพัฒนาท้องถิ่น (พ.ศ. 2566 - พ.ศ. 2570)	
5. อื่นๆ ...	ตามที่กฎหมายกำหนด	ผ่าน กมช.	ผ่าน EIA	อื่นๆ	
	√ มี	กรุณาเลือก	กรุณาเลือก	.....กรุณาระบุ.....	

การวิเคราะห์ความคุ้มค่า (Value for Money : VfM)	
√	Economy (ความประหยัด): งบประมาณที่ใช้ดำเนินการต่ำ แต่ได้รับผลผลิตและผลลัพธ์ที่ตั้งไว้
√	Efficiency (ประสิทธิภาพ): ผลสำเร็จจากการดำเนินโครงการ เป็นไปตามความจำเป็นเร่งด่วนและสอดคล้องกับสถานการณ์ปัจจุบัน
√	Effectiveness (ประสิทธิผล): ผลลัพธ์ของการดำเนินงาน สอดคล้องกับความต้องการ/ความจำเป็นของประชาชนและผู้มีส่วนได้ส่วนเสีย
√	การดำเนินโครงการเป็นไปตามอำนาจหน้าที่ตามกฎหมายของหน่วยรับงบประมาณ

ผู้รับรองข้อมูล

(นางอุบลรัตน์ ไชยลาภิชย์)

ตำแหน่ง รองปลัดเทศบาล รักษาราชการแทน ปลัดเทศบาลเมืองนครพนม ปฏิบัติหน้าที่ นายกเทศมนตรีเมืองนครพนม

(ระดับผู้อำนวยการกองขึ้นไป)

วัน/เดือน/ปี (DD/MM/YYYY) 23/05/2568

แบบฟอร์มการพิจารณาโครงการตามแผนการกระตุ้นเศรษฐกิจ 2568

รหัสหน่วยรับงบประมาณ		หน่วยรับ	...โปรดระบุรหัสหน่วยรับงบประมาณ...
		หน่วยเบิกจ่าย	สำนักงานจังหวัดนครพนม
โครงการ	Smart Pole เสาอัจฉริยะ รองรับ Smart City เมืองอัจฉริยะ		
รายการ	พัฒนาด้านลดผลกระทบส่งออก/เพิ่มผลิตภาพ ด้าน Digital เพื่อการประชาสัมพันธ์ การป้องปรามและระวังรักษาความปลอดภัย การให้บริการอินเทอร์เน็ตไร้สายฟรี รายงานสภาพอากาศ และแจ้งเหตุผ่าน SOS จากเสา Smart Pole ให้กับประชาชนและนักท่องเที่ยวในบริเวณแหล่งท่องเที่ยวเขตเทศบาลเมืองนครพนม อำเภอเมือง จังหวัดนครพนม		
ด้าน (ระบุหมายเลขด้าน)	3. ลดผลกระทบส่งออก/เพิ่มผลิตภาพ - 3.3 Digital		

1. ด้านโครงสร้างพื้นฐาน
   - 1.1 น้ำ
   - 1.2 คมนาคม
2. การท่องเที่ยว
   - 2.1 การพัฒนาด้านการท่องเที่ยว
3. ลดผลกระทบส่งออก/เพิ่มผลิตภาพ
   - 3.1 เกษตร
   - 3.2 แรงงาน
   - 3.3 Digital
4. เศรษฐกิจชุมชนและอื่นๆ
   - 4.1 กองทุนหมู่บ้านและชุมชนเมืองฯ (SML)
   - 4.2 โครงการพัฒนาเศรษฐกิจชุมชนและอื่น ๆ
   - 4.3 โครงการการพัฒนาทุนมนุษย์ด้านการศึกษาเพื่อวางรากฐานเศรษฐกิจให้กับประเทศ

วงเงิน	9,500,000	บาท
ระยะเวลาดำเนินการ	365	วัน
√ พัน	ก่อหนี้ได้ภายใน 30 กันยายน 2568	
√ ไม่ซ้ำซ้อน	ไม่ซ้ำซ้อนกับงบประมาณ 2568 ที่ได้รับ / ร่าง พรบ. งบประมาณ 2569 / เงินนอกงบประมาณ	

แผนการใช้จ่ายงบประมาณ (หน่วย : บาท)

กิจกรรม	รวมทั้งสิ้น	งบประมาณ ไตรมาส 4/68 (ก.ค. - ก.ย. 68)	ไตรมาส 1/69 (ต.ค. - ธ.ค. 68)	ไตรมาส 2/69 (ม.ค. - มี.ค. 69)	ไตรมาส 3/69 (เม.ย. - มิ.ย. 69)	ไตรมาส 4/69 (ก.ค. - ก.ย. 69)
	9,500,000	0	9,500,000	0	0	0
1 งานติดตั้ง Smart Pole เสาอัจฉริยะ และระบบบริหารจัดการ พื้นที่แหล่งท่องเที่ยวในเขตเทศบาลเมืองนครพนม จำนวน 18 แห่ง	9,500,000		9,500,000			
2	0					
3	0					
4	0					
5	0					

สถานที่ดำเนินการ	จังหวัด	นครพนม	อำเภอ	เมืองนครพนม	ตำบล	ในเมือง
หมู่บ้าน (ถ้ามี)						
ลักษณะงาน	จ้างเหมา					
วงเงินการจ้างงานประมาณ	9,500,000	บาท	จำนวนแรงงานประมาณ	-	คน	
วิธีการดำเนินโครงการ	จ้างเหมาติดตั้ง Smart Pole เสาอัจฉริยะ และระบบบริหารจัดการ พื้นที่แหล่งท่องเที่ยวในเขตเทศบาลเมืองนครพนม จำนวน 18 แห่ง					

แบบฟอร์มการพิจารณาโครงการตามแผนการกระตุ้นเศรษฐกิจ 2568

เหตุผลความจำเป็น	แหล่งท่องเที่ยวในเขตเทศบาลเมืองนครพนมมีหลากหลายทั้งแหล่งท่องเที่ยวทางธรรมชาติ ทางวัฒนธรรม และทางศาสนา เช่น วัดมหาธาตุ, วัดนักบุญยันนา พนอมแสง, พญาศรีสัตตนาคราช, วัดโอกาสศรีบัวบาน, วัดพระอินแปลง, วัดกลาง, วัดศรีเทพประดิษฐาราม และพิพิธภัณฑ์จวนผู้ว่าราชการจังหวัด นอกจากนี้ยังมีถนนคนเดินนครพนม, ตลาดริมโขง, ตลาดอินโดจีน ท่าเทียบเรือ และหาดทรายทองศรีโคตรบูร ปริมาณนักท่องเที่ยวที่เข้ามาในพื้นที่เขตเทศบาลเมือง ไม่น้อยกว่า 26,600 ราย โดยมีอัตราการเข้าพักในโรงแรม/รีสอร์ทในเขตเทศบาลเมืองนครพนมสูงถึง 71.64% จำเป็นต้องมี Smart Pole หรือเสาอัจฉริยะ จำนวน 18 แห่ง เพื่อช่วยดูแล ประชาชนและนักท่องเที่ยว ให้มีความมั่นคงปลอดภัยในชีวิตและทรัพย์สินอย่างที่ยิ่ง
ผู้เข้าร่วมโครงการ/กลุ่มเป้าหมาย	ประชาชน และนักท่องเที่ยว ในเขตเทศบาลเมืองนครพนม จำนวน ไม่น้อยกว่า 26,000 ราย
ประโยชน์ที่คาดว่าจะได้รับ	ประชาสัมพันธ์ รักษาความปลอดภัย บริการอินเทอร์เน็ตไร้สาย รับแจ้งเหตุ รายงานสภาพอากาศ สำหรับประชาชน และนักท่องเที่ยว บริเวณแหล่งท่องเที่ยว ในเขตเทศบาลเมืองนครพนม จำนวน 18 แห่ง รองรับประชาชนและนักท่องเที่ยว ไม่น้อยกว่า 26,337 ราย
วัตถุประสงค์	วางรากฐานเศรษฐกิจให้กับประเทศ

เป้าหมาย : ด้านโครงสร้างพื้นฐาน - น้ำ

ตัวชี้วัด (กรณีไม่มีข้อมูลระบุค่า 0)				
พื้นที่ได้รับประโยชน์ (ไร่)	ครัวเรือนรับประโยชน์ (ครัวเรือน)	พื้นที่ได้รับการป้องกันน้ำท่วม /ชะล้างพังทลายของดิน (ไร่)	ปริมาณน้ำ (ล้าน ลบ.ม)	การจ้างแรงงาน (คน)

เป้าหมาย : ด้านโครงสร้างพื้นฐาน - คมนาคม

ตัวชี้วัด (กรณีไม่มีข้อมูลระบุค่า 0)				
ระยะทางก่อสร้าง (กม.)	พื้นที่การซ่อมบำรุงทาง / ปรับปรุง / ยกระดับ (แห่ง)	อำนวยความปลอดภัย (แห่ง)	ประชาชนได้รับประโยชน์ (พื้นที่ / ราย)	อื่นๆ
				.....กรุณาระบุ.....

เป้าหมาย : การท่องเที่ยว - 2.1 การพัฒนาด้านการท่องเที่ยว

ตัวชี้วัด (กรณีไม่มีข้อมูลระบุค่า 0)				
จำนวนแหล่งท่องเที่ยวที่ได้รับการปรับปรุง/พัฒนา (แหล่ง)	จำนวนผู้ใช้สิทธิ์ (สิทธิ์)	จำนวนรายได้จากการท่องเที่ยว (บาท)	จำนวนนักท่องเที่ยว (คน)	อื่นๆ
18			26,000	ประชาสัมพันธ์ รักษาความปลอดภัย ให้บริการอินเทอร์เน็ตไร้สาย รุดแจ้งเหตุ รายงานสภาพอากาศ ให้กับนักท่องเที่ยว เมื่อระวังเหตุจากอุบัติเหตุ และภัยพิบัติทางธรรมชาติ บริเวณแหล่งท่องเที่ยว จำนวน 18 แห่ง ในเขตเทศบาลเมืองนครพนม

เป้าหมาย : ลดผลกระทบส่งออก/เพิ่มผลิตภาพ - 3.1 เกษตร

ตัวชี้วัด (กรณีไม่มีข้อมูลระบุค่า 0)					
ผลผลิตต่อไร่เพิ่มขึ้น (ร้อยละ)		เกษตรกร มีรายได้เพิ่มขึ้น ไม่น้อยกว่า (บาท/ไร่/ปี)	สถาบันเกษตรกร มีรายได้เพิ่มขึ้น ไม่น้อยกว่า (บาท/ปี)	การจ้างงานในพื้นที่	
				จังหวัด	ราย
				-	-
พื้นที่ได้รับประโยชน์ ไม่น้อยกว่า (ไร่)	ประชาชนได้รับประโยชน์ ไม่น้อยกว่า (ครัวเรือน/ราย)	อื่น ๆ			
		.....กรุณาระบุ.....			

เป้าหมาย : ลดผลกระทบส่งออก/เพิ่มผลิตภาพ - 3.2 แรงงาน

ตัวชี้วัด (กรณีไม่มีข้อมูลระบุค่า 0)		
สถานประกอบการ (แห่ง)	จำนวนแรงงาน (คน)	อื่นๆ
		.....กรุณาระบุ.....

เป้าหมาย : ลดผลกระทบส่งออก/เพิ่มผลิตภาพ - 3.3 Digital

ตัวชี้วัด (กรณีไม่มีข้อมูลระบุค่า 0)			
ผู้ประกอบการ/ชุมชน/วิสาหกิจชุมชน/เกษตรกร/ชาวสวน ได้รับการส่งเสริมฯ (ราย)	ระบบ/แพลตฟอร์ม เพื่อสนับสนุนการค้าระหว่างประเทศในรูปแบบดิจิทัล (ระบบ/แพลตฟอร์ม)	ผู้ประกอบการด้านการส่งออกฯ ใช้บริการแพลตฟอร์ม NDTB (ราย)	อื่นๆ
			.....กรุณาระบุ.....

เป้าหมาย : เศรษฐกิจชุมชนและอื่น ๆ

ตัวชี้วัด (กรณีไม่มีข้อมูลระบุค่า 0)	
จำนวนกองทุนหมู่บ้าน/ชุมชนเมืองที่เข้าร่วมโครงการ (กองทุน)	อื่นๆ
	.....กรุณาระบุ.....

แบบฟอร์มการพิจารณาโครงการตามแผนการกระตุ้นเศรษฐกิจ 2568

ความพร้อม					
1. แบบรูปรายการ / Spec / ร่าง TOR	√ มี				
2. พื้นที่	√ พร้อม				
3. ประมาณราคา	√ มี				
4. แผนพัฒนาจังหวัด	√ สอดคล้อง		4.1 แผนอื่น ๆ	.....กรุณาระบุ.....	
5. อื่นๆ ...	ตามที่กฎหมายกำหนด	ผ่าน กนช.	ผ่าน EIA	อื่นๆ	
	กรุณาเลือก	กรุณาเลือก	กรุณาเลือก	.....กรุณาระบุ.....	

การวิเคราะห์ความคุ้มค่า (Value for Money : VfM)	
√	Economy (ความประหยัด): งบประมาณที่ใช้ดำเนินการต่ำ แต่ได้รับผลผลิตและผลลัพธ์ที่ตั้งไว้
√	Efficiency (ประสิทธิภาพ): ผลสำเร็จจากการดำเนินโครงการ เป็นไปตามความจำเป็นเร่งด่วนและสอดคล้องกับสถานการณ์ปัจจุบัน
√	Effectiveness (ประสิทธิผล): ผลลัพธ์ของการดำเนินงาน สอดคล้องกับความต้องการ/ความจำเป็นของประชาชนและผู้มีส่วนได้ส่วนเสีย
√	การดำเนินโครงการเป็นไปตามอำนาจหน้าที่ตามกฎหมายของหน่วยรับงบประมาณ

ผู้รับรองข้อมูล

(นางอุบลรัตน์ ไชยพานิชย์)

ตำแหน่ง องปลัดเทศบาล รักษาราชการแทนปลัดเทศบาลเมืองนครพนม ปฏิบัติหน้าที่ นายกเทศมนตรีเมืองนครพน

(ระดับผู้อำนวยการกองขึ้นไป)

วัน/เดือน/ปี (DD/MM/YYYY) 23/05/3111

แผนขับเคลื่อนเศรษฐกิจภายใต้กรอง

จุดติดตั้ง Smart Pole

ลำดับ	LAT	LONG	ชื่อ	คำอธิบาย
1	17.3996875	104.7904282	จุด 1 พญาศรีสัตตนาคราช 4 กล้อง	
2	17.4020704	104.7887169	จุด 2 วัดโอกาศศรีบัวบาน 2 กล้อง	
3	17.3962168	104.7883468	จุด 3 วัดศรีเทพประดิษฐาราม 2 กล้อง	
4	17.3914662	104.7925203	จุด 4 วัดมหาธาตุ 2 กล้อง	
5	17.3850672	104.7939188	จุด 5 สวนเทิดพระเกียรติ 2 กล้อง	
6	17.3889342	104.7927645	จุด 6 วัดพระอินแปลง 2 กล้อง	
7	17.4101774	104.7840704	จุด 7 สำนักงาน ททท. 2 กล้อง	
8	17.4031073	104.7884332	จุด 8 ท่าเทียบเรือนครพนม 2 กล้อง	
9	17.3936996	104.7920604	จุด 9 วัดกลาง 2 กล้อง	
10	17.4061847	104.7867335	จุด 10 ลานตะวันเบิกฟ้า 2 กล้อง	
11	17.4015368	104.7890402	จุด 11 หน้าตลาดอินโดจีน 2 กล้อง	
12	17.4026937	104.7886861	จุด 12 ถนนคนเดินนครพนม 2 กล้อง	
13	17.4160089	104.7798516	จุด 13 พิพิธภัณฑ์จวนผู้ว่าฯ 1 กล้อง	
14	17.4085619	104.7796863	จุด 14 หอสมุดแห่งชาติฯ 1 กล้อง	
15	17.4082394	104.7805768	จุด 15 ศาลหลักเมืองฯ 1 กล้อง	
16	17.4210594	104.7760986	จุด 16 โบสถ์นักบุญอันนา 1 กล้อง	
17	17.3832812	104.7947763	จุด 17 หาดทรายทองฯ1 กล้อง	
18	17.4039008	104.7878363	จุด 18 หอนาฬิกา 1 กล้อง	

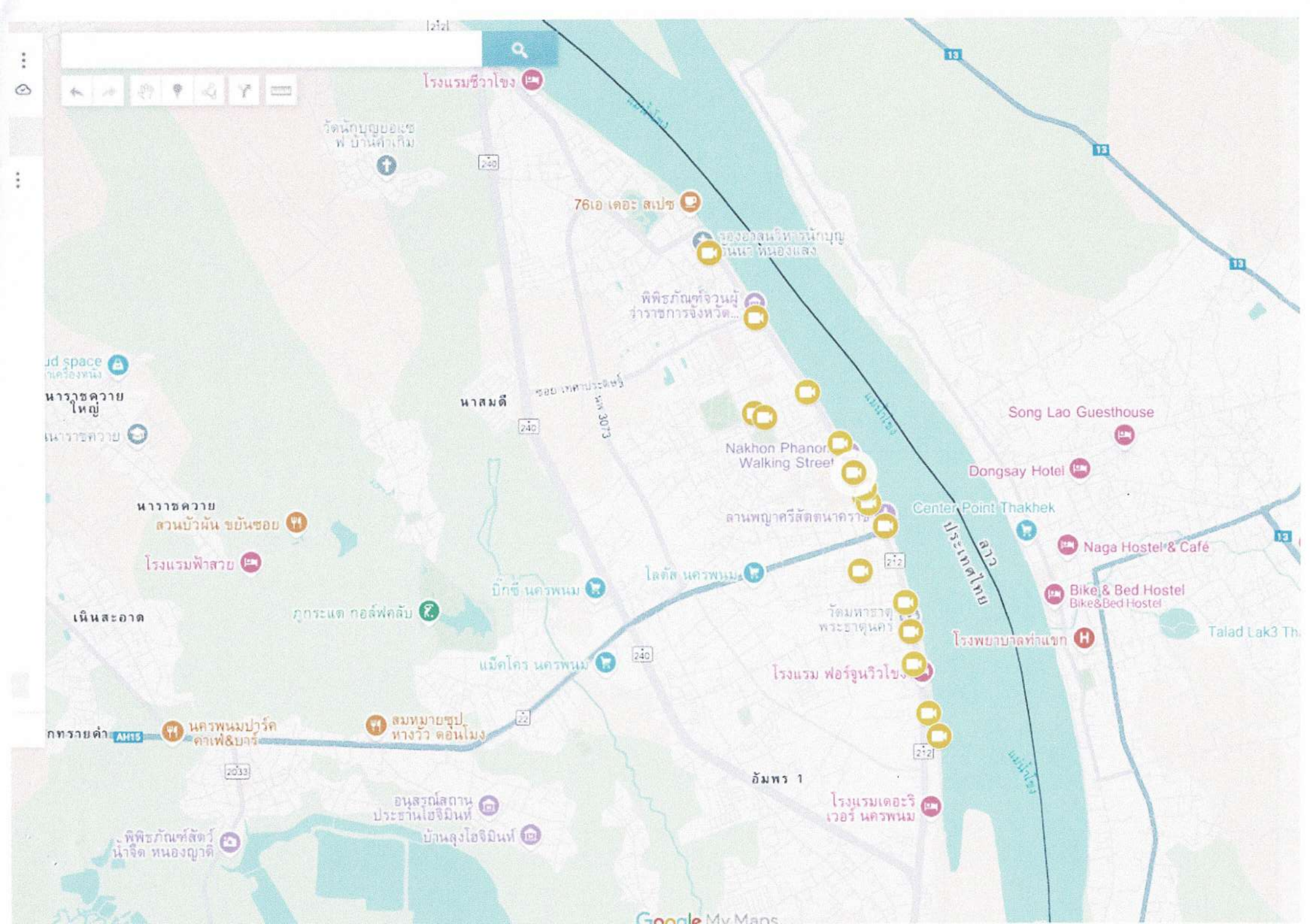

โรงแรมชีวาโขง
วัดนักบุญยอแซ ฟ บ้านคำเกิม
76เอ เดอะ สเปซ
พิพิธภัณฑ์จวนผู้ว่าราชการจังหวัด...
นาราชควาย ใหญ่
นาสมดี
Nakhon Phanom Walking Street
Song Lao Guesthouse
Dongsay Hotel
Center Point Thakhek
ลานพญาศรีสัตตนาคราช
นาราชควาย
สวนบัวผัน ขยันซอย
โรงแรมฟ้าสวย
Naga Hostel & Café
โลตัส นครพนม
บิ๊กซี นครพนม
Bike & Bed Hostel
Bike&Bed Hostel
เนินสะอาด
ภูกระแต กอล์ฟคลับ
โรงพยาบาลท่าแขก
แม็คโคร นครพนม
โรงแรม ฟอร์จูนวิวโขง
นครพนมปาร์ค คาเฟ่&บาร์
สมหมายซุป หางวัว ตอนโมง
อัมพร 1
โรงแรมเดอะริเวอร์ นครพนม
อนุสรณ์สถานประธานโฮจิมินห์
บ้านลุงโฮจิมินห์
พิพิธภัณฑ์สัตว์น้ำจืด หนองญาติ
ประเทศไทย
ลาว
แม่น้ำโขง
Google My Maps

แบบฟอร์มการพิจารณาโครงการตามแผนการกระตุ้นเศรษฐกิจ 2568

กระทรวง	จังหวัดและกลุ่มจังหวัด	**หน่วยรับงบประมาณ**	จังหวัดนครพนม
		หน่วยเบิกจ่าย	สำนักงานจังหวัดนครพนม
โครงการ	โครงการปรับปรุงผิวจราจรแอสฟัลท์ติกคอนกรีตถนนภายในสถานีขนส่งผู้โดยสารเทศบาลเมืองนครพนม(ชุมชนดอนเมือง 2)		
รายการ	โครงการปรับปรุงซ่อมแซมสถานีขนส่งผู้โดยสารเทศบาลเมืองนครพนม (รับการถ่ายโอนจากกรมขนส่งทางบก) ปรับปรุงผิวจราจร แอสฟัลท์ติกคอนกรีต หนา 0.04 เมตร พื้นที่ 8,800 ตารางเมตร จำนวน 1 แห่ง		
ด้าน (ระบุหมายเลขด้าน)	1. ด้านโครงสร้างพื้นฐาน - 1.2 คมนาคม		

1. ด้านโครงสร้างพื้นฐาน
   - 1.1 น้ำ
   - 1.2 คมนาคม

2. การท่องเที่ยว
   - 2.1 การพัฒนาด้านการท่องเที่ยว

3. ลดผลกระทบส่งออก/เพิ่มผลิตภาพ
   - 3.1 เกษตร
   - 3.2 แรงงาน
   - 3.3 Digital

4. เศรษฐกิจชุมชนและอื่นๆ
   - 4.1 กองทุนหมู่บ้านและชุมชนเมืองฯ (SML)
   - 4.2 โครงการพัฒนาเศรษฐกิจชุมชนและอื่น ๆ
   - 4.3 โครงการการพัฒนาทุนมนุษย์ด้านการศึกษาเพื่อวางรากฐานเศรษฐกิจให้กับประเทศ

วงเงิน	**3,557,000**	บาท
ระยะเวลาดำเนินการ	**180**	วัน
√ ทัน	ก่อหนี้ได้ภายใน 30 กันยายน 2568	
√ ไม่ซ้ำซ้อน	ไม่ซ้ำซ้อนกับงบประมาณ 2568 ที่ได้รับ / ร่าง พรบ. งบประมาณ 2569 / เงินนอกงบประมาณ	

แผนการใช้จ่ายงบประมาณ — **(หน่วย : บาท)**

กิจกรรม	รวมทั้งสิ้น	งบประมาณ				
		ไตรมาส 4/68 (ก.ค. - ก.ย. 68)	ไตรมาส 1/69 (ต.ค. - ธ.ค. 68)	ไตรมาส 2/69 (ม.ค. - มี.ค. 69)	ไตรมาส 3/69 (เม.ย. - มิ.ย. 69)	ไตรมาส 4/69 (ก.ค. - ก.ย. 69)
	3,557,000	0	3,557,000	0	0	0
1. ปรับปรุงผิวจราจรแอสฟัลท์ติกคอนกรีตถนนภายในสถานีขนส่งผู้โดยสารเทศบาลเมืองนครพนม หนา 0.04 ม. พื้นที่ที่ผิวจราจรไม่น้อยกว่า 8,800 ตร.ม.	**3,557,000**		3,557,000			
2	0					
3	0					
4	0					
5	0					

สถานที่ดำเนินการ	**จังหวัด**	นครพนม	**อำเภอ**	เมืองนครพนม	**ตำบล**	ในเมือง
หมู่บ้าน (ถ้ามี)						
ลักษณะงาน	จ้างเหมา					
วงเงินการจ้างงานประมาณ	3,557,000	บาท	**จำนวนแรงงานประมาณ**	-	คน	

แบบฟอร์มการพิจารณาโครงการตามแผนการกระตุ้นเศรษฐกิจ 2568

วิธีการดำเนินโครงการ	1) จัดทำแผนการจัดซื้อจัดจ้าง ส.ค.68 - ส.ค.68 2) จัดทำราคากลาง ส.ค.68 - ส.ค.68 3) จัดทำร่างเอกสารประกวดราคาอิเล็กทรอนิกส์ ส.ค.68 - ส.ค.68 4) ดำเนินการเผยแพร่ประกาศเชิญชวนและเอกสารประกวดราคา ส.ค.68 - ส.ค.68 5) กำหนดยื่นข้อเสนอและเสนอราคาทางระบบอิเล็กทรอนิกส์ ก.ย.68 - ก.ย.68 6) ลงนามสัญญาหรือข้อตกลง ก.ย.68 - ก.ย.68 7) เริ่มดำเนินการ ต.ค.68 - ต.ค.68 8) ดำเนินการแล้วเสร็จ พ.ค. 69 - พ.ค. 69
เหตุผลความจำเป็น	ด้วยเทศบาลเมืองนครพนมได้รับโอนถ่ายภารกิจสถานีขนส่งผู้โดยสารนครพนม กรมการขนส่งทางบก เมื่อวันที่ 1 ก.ย 2550 ปัจจุบันสิ่งก่อสร้างมีความชำรุดทรุดโทรม อาทิ เช่น ทางเข้า-ออก ลานจอดรถ และระบบจราจร ดังนั้น เพื่อปรับปรุงโครงสร้างพื้นฐานให้สามารถใช้การได้ดี ประชาชนได้รับความสะดวก ปลอดภัยและมีมาตรฐาน เทศบาลเมืองนครพนม จึงมีความจำเป็นปรับปรุงซ่อมแซมสถานีขนส่งผู้โดยสารเทศบาลเมืองนครพนม
ผู้เข้าร่วมโครงการ/กลุ่มเป้าหมาย	ประชาชนในเขตเทศบาลเมืองนครพนม จำนวนทั้ง ๒๕ ชุมชน ประชาชนภายในเขตเทศบาลเมืองนครพนม ผู้รับประโยชน์ จำนวนไม่ต่ำกว่า 3,852 ครัวเรือน จำนวน 10,000 คนและนักท่องเที่ยวที่เดินทางเข้ามาในจังหวัดนครพนม
ประโยชน์ที่คาดว่าจะได้รับ	1. ประชาชนได้รับความสะดวก ปลอดภัย ในการสัญจร รองรับความเจริญของเมืองและมีคุณภาพชีวิตที่ดี 2. นักท่องเที่ยวและประชาชนที่เดินทางเข้ามาใช้สถานีขนส่งไม่ต่ำกว่า ปีละ 100,000 คน ได้รับความสะดวกสบาย และปลอดภัย
วัตถุประสงค์	วางรากฐานเศรษฐกิจให้กับประเทศ

เป้าหมาย : ด้านโครงสร้างพื้นฐาน - น้ำ

ตัวชี้วัด (กรณีไม่มีข้อมูลระบุค่า 0)				
พื้นที่ได้รับประโยชน์ (ไร่)	**ครัวเรือนรับประโยชน์ (ครัวเรือน)**	**พื้นที่ได้รับการป้องกันน้ำท่วม /ชะล้างพังทลายของดิน (ไร่)**	**ปริมาณน้ำ (ล้าน ลบ.ม)**	**การจ้างแรงงาน (คน)**

เป้าหมาย : ด้านโครงสร้างพื้นฐาน - คมนาคม

ตัวชี้วัด (กรณีไม่มีข้อมูลระบุค่า 0)				
ระยะทางก่อสร้าง (กม.)	**พื้นที่การซ่อมบำรุงทาง / ปรับปรุง / ยกระดับ (แห่ง)**	**อำนวยความปลอดภัย (แห่ง)**	**ประชาชนได้รับประโยชน์ (พื้นที่ / ราย)**	**อื่นๆ**
	1	1	ประชาชนและนักท่องเที่ยว ไม่น้อยกว่า 1,000,000 คน	รองรับการขยายตัวของเมือง เขตพัฒนาเศรษฐกิจพิเศษ ผังเมืองรวมและการท่องเที่ยวของจังหวัด

เป้าหมาย : การท่องเที่ยว - 2.1 การพัฒนาด้านการท่องเที่ยว

ตัวชี้วัด (กรณีไม่มีข้อมูลระบุค่า 0)				
จำนวนแหล่งท่องเที่ยวที่ได้รับการปรับปรุง/พัฒนา (แหล่ง)	**จำนวนผู้ใช้สิทธิ์ (สิทธิ์)**	**จำนวนรายได้จากการท่องเที่ยว (บาท)**	**จำนวนนักท่องเที่ยว (คน)**	**อื่นๆ**
				.....กรุณาระบุ.....

เป้าหมาย : ลดผลกระทบส่งออก/เพิ่มผลิตภาพ - 3.1 เกษตร

ตัวชี้วัด (กรณีไม่มีข้อมูลระบุค่า 0)					
ผลผลิตต่อไร่เพิ่มขึ้น (ร้อยละ)		**เกษตรกร มีรายได้เพิ่มขึ้น ไม่น้อยกว่า (บาท/ไร่/ปี)**	**สถาบันเกษตรกร มีรายได้เพิ่มขึ้น ไม่น้อยกว่า (บาท/ปี)**	**การจ้างงานในพื้นที่**	
				จังหวัด	**ราย**
				-	-
พื้นที่ได้รับประโยชน์ ไม่น้อยกว่า (ไร่)	**ประชาชนได้รับประโยชน์ ไม่น้อยกว่า (ครัวเรือน/ราย)**	**อื่น ๆ**			
		.....กรุณาระบุ.....			

เป้าหมาย : ลดผลกระทบส่งออก/เพิ่มผลิตภาพ - 3.2 แรงงาน

ตัวชี้วัด (กรณีไม่มีข้อมูลระบุค่า 0)		
สถานประกอบการ (แห่ง)	**จำนวนแรงงาน (คน)**	**อื่นๆ**
		.....กรุณาระบุ.....

เป้าหมาย : ลดผลกระทบส่งออก/เพิ่มผลิตภาพ - 3.3 Digital

ตัวชี้วัด (กรณีไม่มีข้อมูลระบุค่า 0)			
ผู้ประกอบการ/ชุมชน/ วิสาหกิจชุมชน/เกษตรกร/ ชาวสวน ได้รับการส่งเสริมฯ (ราย)	**ระบบ/แพลตฟอร์ม เพื่อสนับสนุนการค้าระหว่างประเทศในรูปแบบดิจิทัล (ระบบ/แพลตฟอร์ม)**	**ผู้ประกอบการด้านการส่งออกฯ ใช้บริการแพลตฟอร์ม NDTB (ราย)**	**อื่นๆ**

แบบฟอร์มการพิจารณาโครงการตามแผนการกระตุ้นเศรษฐกิจ 2568

				.....กรุณาระบุ.....

	ตัวชี้วัด (กรณีไม่มีข้อมูลระบุค่า 0)	
เป้าหมาย : เศรษฐกิจชุมชนและอื่น ๆ	จำนวนกองทุนหมู่บ้าน/ชมชนเมืองที่เข้าร่วมโครงการ (กองทุน)	อื่นๆ
		.....กรุณาระบุ.....

แบบฟอร์มการพิจารณาโครงการตามแผนการกระตุ้นเศรษฐกิจ 2568

ความพร้อม					
1. แบบรูปรายการ / Spec / ร่าง TOR	√ มี				
2. พื้นที่	√ พร้อม				
3. ประมาณราคา	√ มี				
4. แผนพัฒนาจังหวัด	√ สอดคล้อง		4.1 แผนอื่น ๆ	แผนพัฒนาท้องถิ่น (พ.ศ. 2566 - พ.ศ. 2570)	
5. อื่นๆ ...	ตามที่กฎหมายกำหนด	ผ่าน กนช.	ผ่าน EIA	อื่นๆ	
	√ มี	กรุณาเลือก	กรุณาเลือก		

การวิเคราะห์ความคุ้มค่า (Value for Money : VfM)	
√	Economy (ความประหยัด): งบประมาณที่ใช้ดำเนินการต่ำ แต่ได้รับผลผลิตและผลลัพธ์ที่ตั้งไว้
√	Efficiency (ประสิทธิภาพ): ผลสำเร็จจากการดำเนินโครงการ เป็นไปตามความจำเป็นเร่งด่วนและสอดคล้องกับสถานการณ์ปัจจุบัน
√	Effectiveness (ประสิทธิผล): ผลลัพธ์ของการดำเนินงาน สอดคล้องกับความต้องการ/ความจำเป็นของประชาชนและผู้มีส่วนได้ส่วนเสีย
√	การดำเนินโครงการเป็นไปตามอำนาจหน้าที่ตามกฎหมายของหน่วยรับงบประมาณ

ผู้รับรองข้อมูล

(นางอุบลรัตน์ ไชยพานิชย์)

ตำแหน่ง รองปลัดเทศบาล รักษาราชการแทน ปลัดเทศบาลเมืองนครพนม ปฏิบัติหน้าที่ นายกเทศมนตรีเมืองนครพนม

(ระดับผู้อำนวยการกองขึ้นไป)

วัน/เดือน/ปี (DD/MM/YYYY) 23/05/2568

แบบฟอร์มการพิจารณาโครงการตามแผนการกระตุ้นเศรษฐกิจ 2568

กระทรวง	จังหวัดและกลุ่มจังหวัด	หน่วยรับงบประมาณ	จังหวัดนครพนม
		หน่วยเบิกจ่าย	สำนักงานจังหวัดนครพนม
โครงการ	โครงการปรับปรุงผิวจราจร ค.ส.ล. ถนนภายในสถานีขนส่งผู้โดยสารเทศบาลเมืองนครพนม (ชุมชนตอนเมือง 2)		
รายการ	โครงการปรับปรุงซ่อมแซมสถานีขนส่งผู้โดยสารเทศบาลเมืองนครพนม (รับการถ่ายโอนจากกรมขนส่งทางบก) ปรับปรุงผิวจราจร ค.ส.ล หนา 0.22 เมตร พื้นที่ 1,296 ตาราง เมตร จำนวน 1 แห่ง		
ด้าน (ระบุหมายเลขด้าน)	1. ด้านโครงสร้างพื้นฐาน - 1.2 คมนาคม		

1. ด้านโครงสร้างพื้นฐาน
   - 1.1 น้ำ
   - 1.2 คมนาคม

2. การท่องเที่ยว
   - 2.1 การพัฒนาด้านการท่องเที่ยว

3. ลดผลกระทบส่งออก/เพิ่มผลิตภาพ
   - 3.1 เกษตร
   - 3.2 แรงงาน
   - 3.3 Digital

4. เศรษฐกิจชุมชนและอื่นๆ
   - 4.1 กองทุนหมู่บ้านและชุมชนเมืองฯ (SML)
   - 4.2 โครงการพัฒนาเศรษฐกิจชุมชนและอื่น ๆ
   - 4.3 โครงการการพัฒนาทุนมนุษย์ด้านการศึกษาเพื่อวางรากฐานเศรษฐกิจให้กับประเทศ

วงเงิน	1,413,000	บาท
ระยะเวลาดำเนินการ	180	วัน
√ ทัน	ก่อหนี้ได้ภายใน 30 กันยายน 2568	
√ ไม่ซ้ำซ้อน	ไม่ซ้ำซ้อนกับงบประมาณ 2568 ที่ได้รับ / ร่าง พรบ. งบประมาณ 2569 / เงินนอกงบประมาณ	

แผนการใช้จ่ายงบประมาณ (หน่วย : บาท)

กิจกรรม	รวมทั้งสิ้น	งบประมาณ				
		ไตรมาส 4/68 (ก.ค. - ก.ย. 68)	ไตรมาส 1/69 (ต.ค. - ธ.ค. 68)	ไตรมาส 2/69 (ม.ค. - มี.ค. 69)	ไตรมาส 3/69 (เม.ย. - มิ.ย. 69)	ไตรมาส 4/69 (ก.ค. - ก.ย. 69)
	1,413,000	0	1,413,000	0	0	0
1. ปรับปรุงผิวจราจร ค.ส.ล. ภายในสถานีขนส่งผู้โดยสารเทศบาลเมืองนครพนม หนา 0.22 ม. พื้นที่ผิวจราจรไม่น้อยกว่า 1,296 ตร.ม.	1,413,000		1,413,000			
2	0					
3	0					
4	0					
5	0					

สถานที่ดำเนินการ	จังหวัด	นครพนม	อำเภอ	เมืองนครพนม	ตำบล	ในเมือง
หมู่บ้าน (ถ้ามี)						
ลักษณะงาน	จ้างเหมา					
วงเงินการจ้างงานประมาณ	1,413,000	บาท	จำนวนแรงงานประมาณ	-	คน	

แบบฟอร์มการพิจารณาโครงการตามแผนการกระตุ้นเศรษฐกิจ 2568

วิธีการดำเนินโครงการ	1) จัดทำแผนการจัดซื้อจัดจ้าง ส.ค.68 - ส.ค.68 2) จัดทำราคากลาง ส.ค.68 - ส.ค.68 3) จัดทำร่างเอกสารประกวดราคาอิเล็กทรอนิกส์ ส.ค.68 - ส.ค.68 4) ดำเนินการเผยแพร่ประกาศเชิญชวนและเอกสารประกวดราคา ส.ค.68 - ส.ค.68 5) กำหนดยื่นข้อเสนอและเสนอราคาทางระบบอิเล็กทรอนิกส์ ก.ย.68 - ก.ย.68 6) ลงนามสัญญาหรือข้อตกลง ก.ย.68 - ก.ย.68 7) เริ่มดำเนินการ ต.ค.68 - ต.ค.68 8) ดำเนินการแล้วเสร็จ พ.ค. 69 - พ.ค. 69
เหตุผลความจำเป็น	ด้วยเทศบาลเมืองนครพนมได้รับโอนถ่ายภารกิจสถานีขนส่งผู้โดยสารนครพนม กรมการขนส่งทางบก เมื่อวันที่ 1 ก.ย 2550 ปัจจุบันสิ่งก่อสร้างมีความชำรุดทรุดโทรม อาทิ เช่น ทางเข้า-ออก ลานจอดรถและระบบจราจร ดังนั้น เพื่อปรับปรุงโครงสร้างพื้นฐานให้สามารถใช้การได้ดี ประชาชนได้รับความสะดวก ปลอดภัยและมีมาตรฐาน เทศบาลเมืองนครพนม จึงมีความจำเป็นปรับปรุงซ่อมแซมสถานีขนส่งผู้โดยสารเทศบาลเมืองนครพนม
ผู้เข้าร่วมโครงการ/กลุ่มเป้าหมาย	ประชาชนในเขตเทศบาลเมืองนครพนม จำนวนทั้ง ๒๕ ชุมชน ประชาชนภายในเขตเทศบาลเมืองนครพนม ผู้รับประโยชน์ จำนวนไม่ต่ำกว่า 3,852 ครัวเรือน จำนวน 10,000 คนและนักท่องเที่ยวที่เดินทางเข้ามาจังหวัดนครพนม
ประโยชน์ที่คาดว่าจะได้รับ	1. ประชาชนได้รับความสะดวก ปลอดภัย ในการสัญจร รองรับความเจริญของเมืองและมีคุณภาพชีวิตที่ดี 2. นักท่องเที่ยวและประชาชนที่เดินทางเข้ามาใช้สถานีขนส่งไม่ต่ำกว่า ปีละ 100,000 คน
วัตถุประสงค์	วางรากฐานเศรษฐกิจให้กับประเทศ

เป้าหมาย : ด้านโครงสร้างพื้นฐาน - น้ำ

ตัวชี้วัด (กรณีไม่มีข้อมูลระบุค่า 0)				
พื้นที่ได้รับประโยชน์ (ไร่)	ครัวเรือนรับประโยชน์ (ครัวเรือน)	พื้นที่ได้รับการป้องกันน้ำท่วม /ชะล้างพังทลายของดิน (ไร่)	ปริมาณน้ำ (ล้าน ลบ.ม)	การจ้างแรงงาน (คน)

เป้าหมาย : ด้านโครงสร้างพื้นฐาน - คมนาคม

ตัวชี้วัด (กรณีไม่มีข้อมูลระบุค่า 0)				
ระยะทางก่อสร้าง (กม.)	พื้นที่การซ่อมบำรุงทาง / ปรับปรุง / ยกระดับ (แห่ง)	จำนวนความปลอดภัย (แห่ง)	ประชาชนได้รับประโยชน์ (พื้นที่ / ราย)	อื่นๆ
	1	1	ประชาชนและนักท่องเที่ยว ไม่น้อยกว่า 100,000 คน	รองรับการขยายตัวของเมือง เขตพัฒนาเศรษฐกิจพิเศษ ผังเมืองรวมและการท่องเที่ยวของจังหวัด

เป้าหมาย : การท่องเที่ยว - 2.1 การพัฒนาด้านการท่องเที่ยว

ตัวชี้วัด (กรณีไม่มีข้อมูลระบุค่า 0)				
จำนวนแหล่งท่องเที่ยวที่ได้รับการปรับปรุง/พัฒนา (แหล่ง)	จำนวนผู้ใช้สิทธิ์ (สิทธิ์)	จำนวนรายได้จากการท่องเที่ยว (บาท)	จำนวนนักท่องเที่ยว (คน)	อื่นๆ
				.....กรุณาระบุ.....

เป้าหมาย : ลดผลกระทบส่งออก/เพิ่มผลิตภาพ - 3.1 เกษตร

ตัวชี้วัด (กรณีไม่มีข้อมูลระบุค่า 0)					
ผลผลิตต่อไร่เพิ่มขึ้น (ร้อยละ)		เกษตรกร มีรายได้เพิ่มขึ้น ไม่น้อยกว่า (บาท/ไร่/ปี)	สถาบันเกษตรกร มีรายได้เพิ่มขึ้น ไม่น้อยกว่า (บาท/ปี)	การจ้างงานในพื้นที่	
				จังหวัด	ราย
พื้นที่ได้รับประโยชน์ ไม่น้อยกว่า (ไร่)	ประชาชนได้รับประโยชน์ ไม่น้อยกว่า (ครัวเรือน/ราย)	อื่น ๆ			
		.....กรุณาระบุ.....			

เป้าหมาย : ลดผลกระทบส่งออก/เพิ่มผลิตภาพ - 3.2 แรงงาน

ตัวชี้วัด (กรณีไม่มีข้อมูลระบุค่า 0)		
สถานประกอบการ (แห่ง)	จำนวนแรงงาน (คน)	อื่นๆ
		.....กรุณาระบุ.....

เป้าหมาย : ลดผลกระทบส่งออก/เพิ่มผลิตภาพ - 3.3 Digital

ตัวชี้วัด (กรณีไม่มีข้อมูลระบุค่า 0)			
ผู้ประกอบการ/ชุมชน/วิสาหกิจชุมชน/เกษตรกร/ชาวสวน ได้รับการพัฒนาฯ (ราย)	ระบบ/แพลตฟอร์ม เพื่อสนับสนุนการค้าระหว่างประเทศในรูปแบบดิจิทัล (ระบบ/แพลตฟอร์ม)	ผู้ประกอบการด้านการส่งออกฯ ใช้บริการแพลตฟอร์ม NDTB (ราย)	อื่นๆ

แบบฟอร์มการพิจารณาโครงการตามแผนการกระตุ้นเศรษฐกิจ 2568

				.....กรุณาระบุ.....

	ตัวชี้วัด (หน่วยนับข้อมูลระบุค่า 0)	
	จำนวนกลุ่มหมู่บ้าน/ชุมชนเมืองที่เข้าร่วมโครงการ (กลุ่ม)	อื่นๆ
เป้าหมาย : เศรษฐกิจชุมชนและอื่น ๆ		.....กรุณาระบุ.....

แบบฟอร์มการพิจารณาโครงการตามแผนการกระตุ้นเศรษฐกิจ 2568

ความพร้อม					
1. แบบรูปรายการ / Spec / ร่าง TOR	√ มี				
2. พื้นที่	√ พร้อม				
3. ประมาณราคา	√ มี				
4. แผนพัฒนาจังหวัด	√ สอดคล้อง		4.1 แผนอื่น ๆ	แผนพัฒนาท้องถิ่น	
5. อื่นๆ ...	ตามที่กฎหมายกำหนด	ผ่าน กนช.	ผ่าน EIA	อื่นๆ	
	√ มี	กรุณาเลือก	กรุณาเลือก	แผนพัฒนาท้องถิ่น (พ.ศ. 2566 - พ.ศ. 2570)	

การวิเคราะห์ความคุ้มค่า (Value for Money : VfM)	
√	Economy (ความประหยัด): งบประมาณที่ใช้ดำเนินการต่ำ แต่ได้รับผลผลิตและผลลัพธ์ที่ตั้งไว้
√	Efficiency (ประสิทธิภาพ): ผลสำเร็จจากการดำเนินโครงการ เป็นไปตามความจำเป็นเร่งด่วนและสอดคล้องกับสถานการณ์ปัจจุบัน
√	Effectiveness (ประสิทธิผล): ผลลัพธ์ของการดำเนินงาน สอดคล้องกับความต้องการ/ความจำเป็นของประชาชนและผู้มีส่วนได้ส่วนเสีย
√	การดำเนินโครงการเป็นไปตามอำนาจหน้าที่ตามกฎหมายของหน่วยรับงบประมาณ

ผู้รับรองข้อมูล

(นางอุบลรัตน์ ไชยพานิชย์)

ตำแหน่ง รองปลัดเทศบาล รักษาราชการแทน ปลัดเทศบาลเมืองนครพนม ปฏิบัติหน้าที่ นายกเทศมนตรีเมืองนครพนม

(ระดับผู้อำนวยการกองขึ้นไป)

วัน/เดือน/ปี (DD/MM/YYYY) 23/05/2568

แบบฟอร์มการพิจารณาโครงการตามแผนการกระตุ้นเศรษฐกิจ 2568

กระทรวง	จังหวัดและกลุ่มจังหวัด	หน่วยรับงบประมาณ	จังหวัดนครพนม
		หน่วยเบิกจ่าย	สำนักงานจังหวัดนครพนม
โครงการ	โครงการจัดซื้อเรือท่องเที่ยวของเทศบาลเมืองนครพนม ตำบลในเมืองนครพนม อำเภอเมืองนครพนม จังหวัดนครพนม		
รายการ	เป็นเรือกลเดินแม่น้ำ ตัวเรือ ดาดฟ้า และเก๋ง สร้างด้วยเหล็ก ขับเคลื่อนด้วยเครื่องยนต์ดีเซล 2 เครื่องยนต์ ความกว้าง 8 เมตร ความยาว 23 เมตร เป็นเรือลักษณะห้องเรือเป็นแบบเรือ 1 ห้อง (Deep Vee Hull) ห้องน้ำ ชาย 1ห้อง แยกห้องสุขภัณฑ์ ชักโครก 1 ห้อง มีโถชำ ระ 2 ชิ้น ห้องน้ำ หญิงสุขภัณฑ์ชักโครก 2 ห้อง เคาท์เตอร์ขายสินค้า 1 ชิ้น กันสาด แอร์ลม (Air Handling Unit) ขนาด 60,000 btu จำ นวน 2 ตัว ถังน้ำ มัน 1,000 ลิต ถังน้ำ จืด 3,000 ลิตร ความจุไม่เกิน 100 ที่นั่ง		
ด้าน (ระบุหมายเลขด้าน)	2. การท่องเที่ยว - 2.1 การพัฒนาด้านการท่องเที่ยว		

1. ด้านโครงสร้างพื้นฐาน
   - 1.1 น้ำ
   - 1.2 คมนาคม
2. การท่องเที่ยว
   - 2.1 การพัฒนาด้านการท่องเที่ยว
3. ลดผลกระทบส่งออก/เพิ่มผลิตภาพ
   - 3.1 เกษตร
   - 3.2 แรงงาน
   - 3.3 Digital
4. เศรษฐกิจชุมชนและอื่นๆ
   - 4.1 กองทุนหมู่บ้านและชุมชนเมืองฯ (SML)
   - 4.2 โครงการพัฒนาเศรษฐกิจชุมชนและอื่น ๆ
   - 4.3 โครงการการพัฒนาทุนมนุษย์ด้านการศึกษาเพื่อวางรากฐานเศรษฐกิจให้กับประเทศ

วงเงิน	30,000,000	บาท
ระยะเวลาดำเนินการ	365	วัน
√ ทัน	ก่อหนี้ได้ภายใน 30 กันยายน 2568	
√ ไม่ซ้ำซ้อน	ไม่ซ้ำซ้อนกับงบประมาณ 2568 ที่ได้รับ / ร่าง พรบ. งบประมาณ 2569 / เงินนอกงบประมาณ	

แผนการใช้จ่ายงบประมาณ (หน่วย : บาท)

กิจกรรม	รวมทั้งสิ้น	งบประมาณ ไตรมาส 4/68 (ก.ค. - ก.ย. 68)	ไตรมาส 1/69 (ต.ค. - ธ.ค. 68)	ไตรมาส 2/69 (ม.ค. - มี.ค. 69)	ไตรมาส 3/69 (เม.ย. - มิ.ย. 69)	ไตรมาส 4/69 (ก.ค. - ก.ย. 69)
	30,000,000	0	0	0	0	30,000,000
1. จัดซื้อเรือกลเดินแม่น้ำ ตัวเรือ ดาดฟ้า และเก๋ง สร้างด้วยเหล็ก ขับเคลื่อนด้วยเครื่องยนต์ดีเซล 2 เครื่องยนต์ ความกว้าง 8 เมตร ความยาว 23 เมตร เป็นเรือลักษณะห้องเรือเป็นแบบเรือ 1 ห้อง (Deep Vee Hull) ห้องน้ำ ชาย 1ห้อง แยกห้องสุขภัณฑ์ ชักโครก 1 ห้อง มีโถชำ ระ 2 ชิ้น ห้องน้ำ หญิงสุขภัณฑ์ชักโครก 2 ห้อง เคาท์เตอร์ขายสินค้า 1 ชิ้น กันสาด แอร์ลม (Air Handling Unit) ขนาด 60,000 btu จำ นวน 2 ตัว ถังน้ำ มัน 1,000 ลิต ถังน้ำ จืด 3,000 ลิตร ความจุไม่เกิน 100 ที่นั่ง	30,000,000					30,000,000
2	0					
3	0					
4	0					
5	0					

สถานที่ดำเนินการ	จังหวัด	นครพนม	อำเภอ	เมืองนครพนม	ตำบล	ในเมือง
หมู่บ้าน (ถ้ามี)						
ลักษณะงาน	จ้างเหมา					
วงเงินการจ้างงานประมาณ	30,000,000	บาท	จำนวนแรงงานประมาณ		คน	

แบบฟอร์มการพิจารณาโครงการตามแผนการกระตุ้นเศรษฐกิจ 2568

วิธีการดำเนินโครงการ	1) จัดทำแผนการจัดซื้อจัดจ้าง ส.ค.68 - ส.ค.68 2) จัดทำราคากลาง ส.ค.68 - ส.ค.68 3) จัดทำร่างเอกสารประกวดราคาอิเล็กทรอนิกส์ ส.ค.68 - ส.ค.68 4) ดำเนินการเผยแพร่ประกาศเชิญชวนและเอกสารประกวดราคา ส.ค.68 - ส.ค.68 5) กำหนดยื่นข้อเสนอและเสนอราคาทางระบบอิเล็กทรอนิกส์ ก.ย.68 - ก.ย.68 6) ลงนามสัญญาหรือข้อตกลง ก.ย.68 - ก.ย.68 7) เริ่มดำเนินการ ต.ค.68 - ต.ค.68 8) ดำเนินการแล้วเสร็จ ธ.ค. 69 - ธ.ค. 69
เหตุผลความจำเป็น	จังหวัดนครพนมเป็นจังหวัดหนึ่งในกลุ่มสนุกมีลักษณะเป็นแนวยาวตามฝั่งแม่น้ำโขงประมาณ 174 กิโลเมตร ตรงข้ามเมืองท่าแขก แขวงคำม่วน สาธารณรัฐประชาธิปไตยประชาชนลาว และเป็นแหล่งท่องเที่ยวสำคัญของจังหวัดนครพนม ซึ่งมีวัฒนธรรมและประเพณีที่เป็นเอกลักษณ์แตกต่างกัน อีกทั้ง ทิวทัศน์ริมฝั่งแม่น้ำโขงที่สวยงามและอากาศที่บริสุทธิ์เป็นปัจจัยดึงดูดให้มีผู้มาเยือนจังหวัดนครพนมเป็นจำนวนมาก และยังมีพญาศรีสัตตนาคราช ตั้งตะหง่านอยู่ริมฝั่งแม่น้ำโขง เทศบาลเมืองนครพนม ได้เล็งเห็นความสำคัญด้านการท่องเที่ยว ริมฝั่งแม่น้ำโขงและกำหนดเป็นยุทธศาสตร์หลักที่จะพัฒนาและส่งเสริมการท่องเที่ยวของจังหวัดสร้างรายได้ให้แก่ท้องถิ่น จึงเห็นว่าควรจัดซื้อเรือท่องเที่ยวของเทศบาลเมืองนครพนม เพื่อดึงดูดนักท่องเที่ยว และสร้างรายได้ให้ท้องถิ่น
ผู้เข้าร่วมโครงการ/กลุ่มเป้าหมาย	ประชาชนในพื้นที่เขตเทศบาลเมืองนครพนมไม่น้อยกว่า 25,000 บาท และนักท่องเที่ยวที่เดินทางมาท่องเที่ยวในเขตเทศบาลเมืองนครพนม และจังหวัดนครพนม ไม่ต่ำกว่า ๑๐๐,๐๐๐ คน/ปี
ประโยชน์ที่คาดว่าจะได้รับ	1. เพื่อเป็นการดึงดูดนักท่องเที่ยว ที่จะเข้ามาท่องเที่ยวในจังหวัดนครพนม 2. เพื่อยกระดับและพัฒนาแหล่งท่องเที่ยวริมฝั่งแม่น้ำโขงแห่งใหม่ของจังหวัดนครพนม และเชื่อมโยงการท่องเที่ยวภายในจังหวัด 3. เพื่อส่งเสริมกิจกรรมด้านการท่องเที่ยว เพิ่มรายได้แก่ผู้ประกอบการด้านการท่องเที่ยวและประชาชนในพื้นที่
วัตถุประสงค์	กระตุ้นเศรษฐกิจ

เป้าหมาย : ด้านโครงสร้างพื้นฐาน - น้ำ

ตัวชี้วัด (กรณีไม่มีข้อมูลระบุค่า 0)				
พื้นที่ได้รับประโยชน์ (ไร่)	ครัวเรือนรับประโยชน์ (ครัวเรือน)	พื้นที่ได้รับการป้องกันน้ำท่วม /ชะล้างพังทลายของดิน (ไร่)	ปริมาณน้ำ (ล้าน ลบ.ม)	การจ้างแรงงาน (คน)

เป้าหมาย : ด้านโครงสร้างพื้นฐาน - คมนาคม

ตัวชี้วัด (กรณีไม่มีข้อมูลระบุค่า 0)				
ระยะทางก่อสร้าง (กม.)	พื้นที่การซ่อมบำรุงทาง / ปรับปรุง / ยกระดับ (แห่ง)	อำนวยความปลอดภัย (แห่ง)	ประชาชนได้รับประโยชน์ (พื้นที่ / ราย)	อื่นๆ
				.....กรุณาระบุ.....

เป้าหมาย : การท่องเที่ยว - 2.1 การพัฒนาด้านการท่องเที่ยว

ตัวชี้วัด (กรณีไม่มีข้อมูลระบุค่า 0)				
จำนวนแหล่งท่องเที่ยวที่ได้รับการปรับปรุง/พัฒนา (แห่ง)	จำนวนผู้ใช้สิทธิ์ (สิทธิ์)	จำนวนรายได้จากการท่องเที่ยว (บาท)	จำนวนนักท่องเที่ยว (คน)	อื่นๆ
1	25,000	ไม่ต่ำกว่า 10,000,000 บาท/ปี	ไม่ต่ำกว่า 100,000 คน	เพื่อเพิ่มขีดความสามารถในการแข่งขันด้านการท่องเที่ยวและการกระตุ้นเศรษฐกิจภายในชุมชน

เป้าหมาย : ลดผลกระทบส่งออก/เพิ่มผลิตภาพ - 3.1 เกษตร

ตัวชี้วัด (กรณีไม่มีข้อมูลระบุค่า 0)					
ผลผลิตต่อไร่เพิ่มขึ้น (ร้อยละ)		เกษตรกร มีรายได้เพิ่มขึ้น ไม่น้อยกว่า (บาท/ไร่/ปี)	สถาบันเกษตรกร มีรายได้เพิ่มขึ้น ไม่น้อยกว่า (บาท/ปี)	การจ้างงานในพื้นที่	
				จังหวัด	ราย
				-	-
พื้นที่ได้รับประโยชน์ ไม่น้อยกว่า (ไร่)	ประชาชนได้รับประโยชน์ ไม่น้อยกว่า (ครัวเรือน/ราย)	อื่น ๆ			
		.....กรุณาระบุ.....			

เป้าหมาย : ลดผลกระทบส่งออก/เพิ่มผลิตภาพ - 3.2 แรงงาน

ตัวชี้วัด (กรณีไม่มีข้อมูลระบุค่า 0)		
สถานประกอบการ (แห่ง)	จำนวนแรงงาน (คน)	อื่นๆ
		.....กรุณาระบุ.....

เป้าหมาย : ลดผลกระทบส่งออก/เพิ่มผลิตภาพ - 3.3 Digital

ตัวชี้วัด (กรณีไม่มีข้อมูลระบุค่า 0)			
ผู้ประกอบการ/ชุมชน/วิสาหกิจชุมชน/เกษตรกร/ชาวสวน ได้รับการส่งเสริมฯ (ราย)	ระบบ/แพลตฟอร์ม เพื่อสนับสนุนการค้าระหว่างประเทศในรูปแบบดิจิทัล (ระบบ/แพลตฟอร์ม)	ผู้ประกอบการด้านการส่งออกฯ ใช้บริการแพลตฟอร์ม NDTB (ราย)	อื่นๆ

แบบฟอร์มการพิจารณาโครงการตามแผนการกระตุ้นเศรษฐกิจ 2568

				.....กรุณาระบุ.....

	ตัวชี้วัด (กรณีไม่มีข้อมูลระบุค่า 0)	
	จำนวนกองทุนหมู่บ้าน/ชุมชนเมืองที่เข้าร่วมโครงการ (กองทุน)	อื่นๆ
เป้าหมาย : เศรษฐกิจชุมชนและอื่น ๆ		.....กรุณาระบุ.....

แบบฟอร์มการพิจารณาโครงการตามแผนการกระตุ้นเศรษฐกิจ 2568

ความพร้อม				
1. แบบรูปรายการ / Spec / ร่าง TOR	√ มี			
2. พื้นที่	√ พร้อม			
3. ประมาณราคา	√ มี			
4. แผนพัฒนาจังหวัด	√ สอดคล้อง		4.1 แผนอื่น ๆ	แผนพัฒนาท้องถิ่น (พ.ศ. 2566 - พ.ศ. 2570)
5. อื่นๆ ...	ตามที่กฎหมายกำหนด	ผ่าน กนช.	ผ่าน EIA	อื่นๆ
	√ มี	X ไม่มี	กรุณาเลือก	.....กรุณาระบุ.....

การวิเคราะห์ความคุ้มค่า (Value for Money : VfM)	
√	Economy (ความประหยัด): งบประมาณที่ใช้ดำเนินการต่ำ แต่ได้รับผลผลิตและผลลัพธ์ที่ตั้งไว้
√	Efficiency (ประสิทธิภาพ): ผลสำเร็จจากการดำเนินโครงการ เป็นไปตามความจำเป็นเร่งด่วนและสอดคล้องกับสถานการณ์ปัจจุบัน
√	Effectiveness (ประสิทธิผล): ผลลัพธ์ของการดำเนินงาน สอดคล้องกับความต้องการ/ความจำเป็นของประชาชนและผู้มีส่วนได้ส่วนเสีย
√	การดำเนินโครงการเป็นไปตามอำนาจหน้าที่ตามกฎหมายของหน่วยรับงบประมาณ

ผู้รับรองข้อมูล

(นางอุบลรัตน์ ไชยพานิชย์)

ตำแหน่ง รองนายกเทศมนตรี รักษาราชการแทน นายกเทศมนตรีเมืองนครพนม ปฏิบัติหน้าที่ นายกเทศมนตรีเมืองนครพนม

(ระดับผู้อำนวยการกองขึ้นไป)

วัน/เดือน/ปี (DD/MM/YYYY) 23-05-2568

แบบฟอร์มการพิจารณาโครงการตามแผนการกระตุ้นเศรษฐกิจ 2568

กระทรวง	จังหวัดและกลุ่มจังหวัด	**หน่วยรับงบประมาณ**	จังหวัดนครพนม
		หน่วยเบิกจ่าย	สำนักงานจังหวัดนครพนม
โครงการ	โครงการจัดบริการสาธารณะด้านโครงสร้างพื้นฐาน (โคมไฟแอลอีดีภายในเขตเทศบาลเมืองนครพนม) เทศบาลเมืองนครพนม อำเภอเมืองนครพนม จังหวัดนครพนม		
รายการ	โครงสร้างพื้นฐานติดตั้งเสาโคมไฟส่องสว่างพร้อมหลอดไฟสาธารณะจากหลอดธรรมดาเป็นหลอดประหยัดพลังงาน LED โดยติดตั้งในพื้นที่เขตการปกครองของเทศบาลเมืองนครพนม ซึ่งมีพื้นที่เป้าหมายทั้งหมด ๒๕ ชุมชน		
ด้าน (ระบุหมายเลขด้าน)	2. การท่องเที่ยว - 2.1 การพัฒนาด้านการท่องเที่ยว		

1. ด้านโครงสร้างพื้นฐาน
   - 1.1 น้ำ
   - 1.2 คมนาคม
2. การท่องเที่ยว
   - 2.1 การพัฒนาด้านการท่องเที่ยว
3. ลดผลกระทบส่งออก/เพิ่มผลิตภาพ
   - 3.1 เกษตร
   - 3.2 แรงงาน
   - 3.3 Digital
4. เศรษฐกิจชุมชนและอื่นๆ
   - 4.1 กองทุนหมู่บ้านและชุมชนเมืองฯ (SML)
   - 4.2 โครงการพัฒนาเศรษฐกิจชุมชนและอื่น ๆ
   - 4.3 โครงการการพัฒนาทุนมนุษย์ด้านการศึกษาเพื่อวางรากฐานเศรษฐกิจให้กับประเทศ

วงเงิน	**24,585,400**	บาท
ระยะเวลาดำเนินการ	**120**	วัน
√ ทัน	ก่อหนี้ได้ภายใน 30 กันยายน 2568	
√ ไม่ซ้ำซ้อน	ไม่ซ้ำซ้อนกับงบประมาณ 2568 ที่ได้รับ / ร่าง พรบ. งบประมาณ 2569 / เงินนอกงบประมาณ	

แผนการใช้จ่ายงบประมาณ **(หน่วย : บาท)**

กิจกรรม	รวมทั้งสิ้น	งบประมาณ ไตรมาส 4/68 (ก.ค. - ก.ย. 68)	ไตรมาส 1/69 (ต.ค. - ธ.ค. 68)	ไตรมาส 2/69 (ม.ค. - มี.ค. 69)	ไตรมาส 3/69 (เม.ย. - มิ.ย. 69)	ไตรมาส 4/69 (ก.ค. - ก.ย. 69)
	24,585,400	**0**	**0**	**24,585,400**	**0**	**0**
1. ปรับปรุงไฟฟ้าส่องสว่าง โคมไฟถนน MICRON MCD-๑๕๐W (ขนาดกำลังไฟ ๑๕๐ วัตต์) จำนวน ๑,๑๐๑ โคม ๆ ละ ๑๔,๙๐๐ บาท เป็นเงิน ๑๖,๔๐๔,๙๐๐ บาท	**16,404,900**			16,404,900		
2. ปรับปรุงไฟฟ้าส่องสว่าง โคมไฟถนน MICRON MCD-๒๑๐W (ขนาดกำลังไฟ ๒๑๐ วัตต์) จำนวน ๘๐ โคม ๆ ละ ๑๘,๓๐๐ บาท เป็นเงิน ๑,๔๖๔,๐๐๐ บาท	**1,464,000**			1,464,000		
3.ปรับปรุงไฟฟ้าส่องสว่าง โคมไฟถนน MICRON MCD-๖๐W (ขนาดกำลังไฟ ๖๐ วัตต์) จำนวน ๗๐๗ โคม ๆ ละ ๙,๕๐๐ บาท เป็นเงิน ๖,๗๑๖,๕๐๐ บาท	**6,716,500**			6,716,500		
4	**0**					
5	**0**					

สถานที่ดำเนินการ	**จังหวัด**	นครพนม	**อำเภอ**	เมืองนครพนม	**ตำบล**	ในเมือง
หมู่บ้าน (ถ้ามี)						
ลักษณะงาน	จ้างเหมา					
วงเงินการจ้างงานประมาณ	24,585,400	บาท	**จำนวนแรงงานประมาณ**	-	คน	

แบบฟอร์มการพิจารณาโครงการตามแผนการกระตุ้นเศรษฐกิจ 2568

วิธีการดำเนินโครงการ	1) จัดทำแผนการจัดซื้อจัดจ้าง ส.ค.68 - ส.ค.68 2) จัดทำราคากลาง ส.ค.68 - ส.ค.68 3) จัดทำร่างเอกสารประกวดราคาอิเล็กทรอนิกส์ ส.ค.68 - ส.ค.68 4) ดำเนินการเผยแพร่ประกาศเชิญชวนและเอกสารประกวดราคา ส.ค.68 - ส.ค.68 5) กำหนดยื่นข้อเสนอและเสนอราคาทางระบบอิเล็กทรอนิกส์ ก.ย.68 - ก.ย.68 6) ลงนามสัญญาหรือข้อตกลง ก.ย.68 - ก.ย.68 7) เริ่มดำเนินการ ต.ค.68 - ต.ค.68 8) ดำเนินการแล้วเสร็จ พ.ค. 69 - พ.ค. 69
เหตุผลความจำเป็น	เนื่องด้วยไฟฟ้าส่องสว่างภายในเขตพื้นที่เทศบาลเมืองนครพนม มีอายุการใช้งานมาเป็นเวลานานทำให้ตัวโคมไฟส่องสว่างมีสภาพชำรุดทรุดโทรม โคมไฟบางโคมชำรุดและหลอดขาดทำให้แสงสว่างไม่เพียงพอ เทศบาลเมืองนครพนมจึงมีความประสงค์ที่จะเปลี่ยนโคมไฟส่องสว่างพร้อมหลอดไฟสาธารณะ จากหลอดไฟแบบธรรมดา เป็นหลอดไฟ LED เนื่องจากหลอดไฟแบบเดิมที่ใช้งานอยู่มีประสิทธิภาพการส่องสว่างอยู่ในระดับปานกลาง มีการใช้พลังงานมากและต้องเสียค่าไฟสูง ทั้งนี้เทศบาลเมืองนครพนมมีความจำเป็น ที่จะต้องเปลี่ยนมาติดตั้งหลอดประหยัดพลังงาน LED ซึ่งเป็นนวัตกรรมที่มีประโยชน์ มีความคงทน อีกทั้งประสิทธิภาพในการส่องสว่างอยู่ในระดับที่สูงมาก มีอายุการใช้งานที่ยาวนานกว่า ประหยัดพลังงานและค่าไฟมากกว่า และยังเป็นมิตรกับสิ่งแวดล้อม
ผู้เข้าร่วมโครงการ/กลุ่มเป้าหมาย	ประชาชนในเขตเทศบาลเมืองนครพนม จำนวนทั้ง ๒๕ ชุมชน ประชาชนภายในเขตเทศบาลเมืองนครพนม ผู้รับประโยชน์ จำนวนไม่ต่ำกว่า 3,852 ครัวเรือน จำนวน 10,000 คน และนักท่องเที่ยวที่เดินทางเข้ามานจังหวัดนครพนม
ประโยชน์ที่คาดว่าจะได้รับ	1. สามารถเพิ่มศักยภาพความปลอดภัยของพื้นที่ทำให้ประชาชนที่ใช้ประโยชน์ในพื้นที่ดังกล่าวมีความสะดวกและปลอดภัยเพิ่มมากขึ้น 2. ลดการใช้กระแสไฟฟ้าให้น้อยลงแต่ความสว่างเพิ่มมากขึ้นเป็นการประหยัดพลังงานไฟฟ้า 3. ระบบไฟฟ้ามีประสิทธิภาพเพิ่มมากขึ้น และง่ายต่อการปรับปรุงซ่อมแซม 4. ลดพื้นที่ความเสี่ยงภัยในเวลากลางคืน 5. ระบบไฟฟ้าสาธารณะทุก ตรอก ซอย ถนน มีแสงสว่างที่มีประสิทธิภาพทั่วกัน
วัตถุประสงค์	กระตุ้นเศรษฐกิจ

เป้าหมาย : ด้านโครงสร้างพื้นฐาน - น้ำ

ตัวชี้วัด (กรณีไม่มีข้อมูลระบุค่า 0)				
พื้นที่ได้รับประโยชน์ (ไร่)	**ครัวเรือนรับประโยชน์ (ครัวเรือน)**	**พื้นที่ได้รับการป้องกันน้ำท่วม /ชะล้างพังทลายของดิน (ไร่)**	**ปริมาณน้ำ (ล้าน ลบ.ม)**	**การจ้างแรงงาน (คน)**

เป้าหมาย : ด้านโครงสร้างพื้นฐาน - คมนาคม

ตัวชี้วัด (กรณีไม่มีข้อมูลระบุค่า 0)				
ระยะทางก่อสร้าง (กม.)	**พื้นที่การซ่อมบำรุงทาง / ปรับปรุง / ยกระดับ (แห่ง)**	**อำนวยความปลอดภัย (แห่ง)**	**ประชาชนได้รับประโยชน์ (พื้นที่ / ราย)**	**อื่นๆ**
	25,000	1	ประชาชนและนักท่องเที่ยว ไม่น้อยกว่า 100,000 คน	รองรับการขยายตัวของเมือง เขตพัฒนาเศรษฐกิจพิเศษ ผังเมืองรวมและการท่องเที่ยวของจังหวัด

เป้าหมาย : การท่องเที่ยว - 2.1 การพัฒนาด้านการท่องเที่ยว

ตัวชี้วัด (กรณีไม่มีข้อมูลระบุค่า 0)				
จำนวนแหล่งท่องเที่ยวที่ได้รับการปรับปรุง/	**จำนวนผู้ใช้สิทธิ์ (สิทธิ์)**	**จำนวนรายได้จากการท่องเที่ยว (บาท)**	**จำนวนนักท่องเที่ยว (คน)**	**อื่นๆ**

เป้าหมาย : ลดผลกระทบส่งออก/เพิ่มผลิตภาพ - 3.1 เกษตร

ตัวชี้วัด (กรณีไม่มีข้อมูลระบุค่า 0)					
ผลผลิตต่อไร่เพิ่มขึ้น (ร้อยละ)		**เกษตรกร มีรายได้เพิ่มขึ้น ไม่น้อยกว่า (บาท/ไร่/ปี)**	**สถาบันเกษตรกร มีรายได้เพิ่มขึ้น ไม่น้อยกว่า (บาท/**	**การจ้างงานในพื้นที่**	
				จังหวัด	**ราย**
				-	-
พื้นที่ได้รับประโยชน์ ไม่น้อยกว่า (ไร่)	**ประชาชนได้รับประโยชน์ ไม่น้อยกว่า (ครัวเรือน/**	**อื่น ๆ**			
		.....กรุณาระบุ.....			

เป้าหมาย : ลดผลกระทบส่งออก/เพิ่มผลิตภาพ - 3.2 แรงงาน

ตัวชี้วัด (กรณีไม่มีข้อมูลระบุค่า 0)		
สถานประกอบการ (แห่ง)	**จำนวนแรงงาน (คน)**	**อื่นๆ**
		.....กรุณาระบุ.....

ตัวชี้วัด (กรณีไม่มีข้อมูลระบุค่า 0)

แบบฟอร์มการพิจารณาโครงการตามแผนการกระตุ้นเศรษฐกิจ 2568

เป้าหมาย : ลดผลกระทบส่งออก/เพิ่มผลิตภาพ - 3.3 Digital	**ผู้ประกอบการ/ชุมชุน/วิสาหกิจชุมชน/เกษตรกร/ชาวสวน ได้รับการส่งเสริมฯ (ราย)**	**ระบบ/แพลตฟอร์ม เพื่อสนับสนุนการค้าระหว่างประเทศในรูปแบบดิจิทัล**	**ผู้ประกอบการด้านการส่งออกฯ ใช้บริการแพลตฟอร์ม NDTB (ราย)**	**อื่นๆ**
				.....กรุณาระบุ.....

เป้าหมาย : เศรษฐกิจชุมชนและอื่น ๆ	**ตัวชี้วัด** (กรณีไม่มีข้อมูลระบุค่า 0)	
	จำนวนกองทุนหมู่บ้าน/ชมชนเมืองที่เข้าร่วม	**อื่นๆ**
		.....กรุณาระบุ.....

แบบฟอร์มการพิจารณาโครงการตามแผนการกระตุ้นเศรษฐกิจ 2568

ความพร้อม				
1. แบบรูปรายการ / Spec / ร่าง TOR ☐	√ มี			
2. พื้นที่	√ พร้อม			
3. ประมาณราคา	√ มี			
4. แผนพัฒนาจังหวัด ☐	√ สอดคล้อง		**4.1 แผนอื่น ๆ**	แผนพัฒนาท้องถิ่น (พ.ศ. 2566 - พ.ศ. 2570)
5. อื่นๆ ... ☐	**ตามที่กฎหมายกำหนด**	**ผ่าน กนช.**	**ผ่าน EIA**	**อื่นๆ**
	√ มี	X ไม่มี	X ไม่มี	.....กรุณาระบุ.....

การวิเคราะห์ความคุ้มค่า (Value for Money : VfM)	
√	Economy (ความประหยัด): งบประมาณที่ใช้ดำเนินการต่ำ แต่ได้รับผลผลิตและผลลัพธ์ที่ตั้งไว้
√	Efficiency (ประสิทธิภาพ): ผลสำเร็จจากการดำเนินโครงการ เป็นไปตามความจำเป็นเร่งด่วนและสอดคล้องกับสถานการณ์ปัจจุบัน
√	Effectiveness (ประสิทธิผล): ผลลัพธ์ของการดำเนินงาน สอดคล้องกับความต้องการ/ความจำเป็นของประชาชนและผู้มีส่วนได้ส่วนเสีย
√	การดำเนินโครงการเป็นไปตามอำนาจหน้าที่ตามกฎหมายของหน่วยรับงบประมาณ

ผู้รับรองข้อมูล

(นางอุบลรัตน์ ไชยพานิชย์)

ตำแหน่ง รองปลัดเทศบาล รักษาราชการแทน ปลัดเทศบาลเมืองนครพนม ปฏิบัติหน้าที่ นายกเทศมนตรี

(ระดับผู้อำนวยการกองขึ้นไป)

วัน/เดือน/ปี (DD/MM/YYYY) 23/05/2568

โครงการแบบย่อ (๑ ชุด : ๑ โครงการ)

หัวข้อ	รายละเอียด
๑. ชื่อโครงการ	โครงการปรับโครงสร้างการผลิตสินค้าเกษตรของจังหวัดนครพนม
๒. ประเด็นการพัฒนาจังหวัด	ประเด็นการพัฒนาที่ ๒ การพัฒนาการเกษตรและอุตสาหกรรมการเกษตรเป็นมิตรกับสิ่งแวดล้อม
๓. แผนงาน	แผนงานบรูณาการบริหารจัดการทรัพยากรน้ำ
๔. แนวทางการพัฒนา	เพิ่มประสิทธิภาพการส่งน้ำจากแหล่งน้ำต้นทุนไปยังพื้นที่ทำการเกษตร
๕. ความสำคัญของโครงการหลักการและเหตุผล	สถานีสูบน้ำด้วยไฟฟ้าพร้อมระบบส่งน้ำ เป็นสถานีสูบน้ำฯ เดิม ซึ่งมีความยาวท่อไม่เพียงพอต่อความต้องการของเกษตรกรในพื้นที่ และบริเวณใกล้เคียง เห็นควรต่อเติมระบบท่อส่งน้ำเดิมเพื่อตอบสนองต่อความต้องการของเกษตรกร
๖. วัตถุประสงค์ของโครงการ	๑. เพื่อเพิ่มระยะท่อส่งน้ำเพื่อใช้ในการทำเกษตรกรรม ๒. เพื่อเพิ่มพื้นที่ชลประทาน
๗. ตัวชี้วัดความสำเร็จของโครงการ	๑. พื้นที่ชลประทาน ๓,๓๕๐ ไร่ ๒. ครัวเรือนได้รับประโยชน์ ๕๑๐ ครัวเรือน
๘. พื้นที่เป้าหมาย	๑. บ้านบ่อดอกช้อน ตำบลพระซอง อำเภอนาแก จังหวัดนครพนม ๒. บ้านนาจาน ตำบลบ้านเอื้อง อำเภอศรีสงคราม จังหวัดนครพนม ๓. บ้านศรีเวินชัย ตำบลสามผง อำเภอศรีสงคราม จังหวัดนครพนม ๔. บ้านหาดแพง ตำบลหาดแพง อำเภอศรีสงคราม จังหวัดนครพนม ๕. บ้านชะโงม ๒ ตำบลขามเฒ่า อำเภอเมืองนครพนม จังหวัดนครพนม
๙. กิจกรรมหลักของโครงการ	ขยายระบบส่งน้ำระบบส่งน้ำสถานีสูบน้ำด้วยไฟฟ้า
กิจกรรมหลักที่ ๑ งบประมาณ หน่วยงานรับผิดชอบ	ขยายระบบส่งน้ำสถานีสูบน้ำด้วยไฟฟ้าบ้านบ่อดอกช้อน ตำบลพระซอง อำเภอนาแก จังหวัดนครพนม -ความยาวท่อส่งน้ำเพิ่มขึ้นทั้งหมด ๒,๐๐๐ เมตร -พื้นที่ชลประทาน ๕๐๐ ไร่ -ครัวเรือนที่ได้รับประโยชน์ ๑๐๐ ครัวเรือน ๑๘,๐๐๐,๐๐๐ บาท โครงการชลประทานนครพนม
กิจกรรมหลักที่ ๒ งบประมาณ หน่วยงานรับผิดชอบ	ขยายระบบส่งน้ำสถานีสูบน้ำด้วยไฟฟ้าบ้านนาจาน ตำบลบ้านเอื้อง อำเภอศรีสงคราม จังหวัดนครพนม -ความยาวท่อส่งน้ำเพิ่มขึ้นทั้งหมด ๓,๐๐๐ เมตร -พื้นที่ชลประทาน ๗๕๐ ไร่ -ครัวเรือนที่ได้รับประโยชน์ ๑๑๐ ครัวเรือน ๒๒,๐๐๐,๐๐๐ บาท โครงการชลประทานนครพนม

หัวข้อ	รายละเอียด
กิจกรรมหลักที่ ๓	ขยายระบบส่งน้ำสถานีสูบน้ำด้วยไฟฟ้าบ้านศรีเวินชัย ตำบลสามผง อำเภอศรีสงคราม จังหวัดนครพนม -ความยาวท่อส่งน้ำเพิ่มขึ้นทั้งหมด ๓,๐๐๐ เมตร -พื้นที่ชลประทาน ๗๕๐ ไร่ -ครัวเรือนที่ได้รับประโยชน์ ๑๑๐ ครัวเรือน
งบประมาณ	๒๐,๐๐๐,๐๐๐ บาท
หน่วยงานรับผิดชอบ	โครงการชลประทานนครพนม
กิจกรรมหลักที่ ๔	ขยายระบบส่งน้ำสถานีสูบน้ำด้วยไฟฟ้าบ้านหาดแพง ตำบลหาดแพง อำเภอศรีสงคราม จังหวัดนครพนม -ความยาวท่อส่งน้ำเพิ่มขึ้นทั้งหมด ๓,๐๐๐ เมตร -พื้นที่ชลประทาน ๗๕๐ ไร่ -ครัวเรือนที่ได้รับประโยชน์ ๑๐๐ ครัวเรือน
งบประมาณ	๒๐,๐๐๐,๐๐๐ บาท
หน่วยงานรับผิดชอบ	โครงการชลประทานนครพนม
กิจกรรมหลักที่ ๕	ขยายระบบส่งน้ำสถานีสูบน้ำด้วยไฟฟ้าบ้านชะโงม ๒ ตำบลขามเฒ่า อำเภอเมืองนครพนม จังหวัดนครพนม -ความยาวท่อส่งน้ำเพิ่มขึ้นทั้งหมด ๒,๕๐๐ เมตร -พื้นที่ชลประทาน ๖๐๐ ไร่ -ครัวเรือนที่ได้รับประโยชน์ ๙๐ ครัวเรือน
งบประมาณ	๒๐,๐๐๐,๐๐๐ บาท
หน่วยงานรับผิดชอบ	โครงการชลประทานนครพนม
๑๐. หน่วยงานดำเนินงาน	โครงการชลประทานนครพนม
๑๑. ระยะเวลาในการดำเนินงาน	ตุลาคม ๒๕๖๙ – กันยายน ๒๕๗๐
๑๒. งบประมาณ	๑๐๐,๐๐๐,๐๐๐ บาท
๑๓. ผลผลิต (output)	ความยาวท่อส่งน้ำเพิ่มขึ้นทั้งหมด ๑๓,๕๐๐ เมตร
๑๔. ผลที่คาดว่าจะได้รับ (Outcome)	พื้นที่ชลประทาน ๓๓๕๐ ไร่ ครัวเรือนได้รับประโยชน์ ๕๑๐ ครัวเรือน

แบบฟอร์มโครงการแบบย่อ (Project Brief)
ประเด็นการพัฒนาที่ 1 การพัฒนาคุณภาพทางการท่องเที่ยวและบริการ

หัวข้อ	รายละเอียด
1. ชื่อโครงการ	โครงการยกระดับและพัฒนาบุคคลากรด้านการท่องเที่ยวจังหวัดนครพนม
2. ความสอดคล้องกับยุทธศาสตร์ชาติ	ด้านการสร้างความสามารถในการแข่งขัน
3. แนวทางการพัฒนา	แนวทางการพัฒนาที่ 3. การพัฒนาแหล่งท่องเที่ยว เส้นทางการท่องเที่ยว สินค้าทางการท่องเที่ยว กิจกรรมการท่องเที่ยว ชุมชนท่องเที่ยวและรูปแบบการท่องเที่ยวที่เป็นอัตลักษณ์ของจังหวัดนครพนมภายใต้กลยุทธ์การท่องเที่ยวสีขาวและโมเดล BCG Tourism แนวทางการพัฒนาที่ 4 การส่งเสริมเทคโนโลยีและนวัตกรรมเพื่อการตลาดการท่องเที่ยวตลอดห่วงโซ่คุณค่า แนวทางการพัฒนาที่ 5. การสร้างภาคีเครือข่ายด้านการท่องเที่ยว การบริหารจัดการและบูรณาการความร่วมมือกับหน่วยงานที่เกี่ยวข้องทั้งในและนอกประเทศ
4. ข้อมูลพื้นฐานที่ใช้วิเคราะห์ (TPMAP/HAI/SDGs/ข้อมูลตัวชี้วัดการพัฒนาจังหวัด/อื่นๆ)	1. ร้อยละของจำนวนนักท่องเที่ยวเพิ่มขึ้นจากปีก่อนหน้าร้อยละ 5 2. ร้อยละของรายได้จากการท่องเที่ยวที่เพิ่มขึ้นจากปีก่อนหน้าร้อยละ 8 (ข้อมูลจากตัวชี้วัดการพัฒนาจังหวัด ประเด็นการพัฒนาที่ 1 การพัฒนาคุณภาพทางการท่องเที่ยวและบริการ)
5. หลักการและเหตุผล	ตามที่ยุทธศาสตร์ชาติปี พ.ศ. 2561- 2580 ประเทศไทยได้ตระหนักถึงความสำคัญของการท่องเที่ยว ซึ่งการท่องเที่ยว เป็นกลไกสำคัญในการช่วยขับเคลื่อนเศรษฐกิจของประเทศ โดยยุทธศาสตร์ชาติได้กำหนดประเด็นในด้านการสร้างความสามารถในการแข่งขัน เพื่อเพิ่มขีดความสามารถด้านการแข่งขันที่สูงขึ้น และแผนแม่บทภายใต้ยุทธศาสตร์ชาติด้านการสร้างความหลากหลายด้านการท่องเที่ยว ซึ่งมีความสอดคล้องกับโครงพัฒนารูปแบบและกลยุทธ์การตลาดการท่องเที่ยวอย่างยั่งยืนในพื้นที่จังหวัดนครพนม ความเชื่อมโยงกับแผนพัฒนาเศรษฐกิจและสังคมแห่งชาติฉบับที่ 13 (พ.ศ. 2566 - 2570) หมุดหมายที่ 2 ไทยเป็นจุดหมายของการท่องเที่ยวที่เน้นคุณภาพและความยั่งยืน และความเชื่อมโยงกับยุทธศาสตร์กลุ่มจังหวัด การท่องเที่ยว 3 ธรรม (ธรรมะ ธรรมชาติ วัฒนธรรม) เชื่อมโยงกับ ประเทศเพื่อนบ้าน ความเชื่อมโยงกับยุทธศาสตร์จังหวัดนครพนม การพัฒนาคุณภาพทางการท่องเที่ยวและบริการ จังหวัดนครพนม หรืออาณาจักรศรีโคตรบูรณ์ เป็นอาณาจักรเก่าแก่ของชนเผ่าไท มีพื้นที่อาณาเขตชายแดนเลียบฝั่งแม่น้ำโขง เป็นจังหวัดที่มีทัศนียภาพสวยงาม ริมฝั่งแม่น้ำโขง และมีสถานที่ท่องเที่ยวทางศาสนาที่สำคัญทางประวัติศาสตร์ ประเพณี วัฒนธรรม ทางธรรมชาติ เช่น พระธาตุพนม และพระธาตุประจำวันเกิด 7 วัน 8 พระธาตุ หมู่บ้านมิตรภาพโฮจิมินห์ วัดนักบุญอันนาหนองแสง พิพิธภัณฑ์จวนผู้ว่าราชการจังหวัดนครพนม อุทยานแห่งชาติภูลังกา น้ำตกตาดโพธิ์ตาดขาม แหล่งท่องเที่ยวลุ่มน้ำสงครามเชื่อมโยงแม่น้ำโขง และอื่นๆอีกมากมาย อีกทั้งยังมีศิลปวัฒนธรรมพื้นบ้านที่มีอัตลักษณ์สืบทอดมายาวนานจนถึงปัจจุบัน อาทิเช่น งานนมัสการพระธาตุพนม งานประเพณีไหลเรือไฟ วัฒนธรรมชนเผ่า งานวันผู้ไทยโลก ในฐานะเป็นประตูสู่อินโดจีน โดยเป็นจุดเชื่อมโยง การท่องเที่ยวในภูมิภาคอินโดจีนผ่านสะพานมิตรภาพแห่งที่ 3 ซึ่งควรมีการพัฒนาคุณภาพการบริการและสินค้าทางการท่องเที่ยวจังหวัดนครพนม ให้สามารถรองรับนักท่องเที่ยวทั้งชาวไทยและชาวต่างชาติ จังหวัดนครพนมได้มีการขับเคลื่อนยกระดับเมืองรองสู่เมืองหลัก“นครพนม RESTINATION สู่เมืองหลักแห่งการพักผ่อน” ผู้ดำเนินโครงการเล็งเห็นว่า การส่งเสริมประชาสัมพันธ์และกระตุ้นเศรษฐกิจการท่องเที่ยวจะส่งผลให้เกิดการหมุนเวียนของเศรษฐกิจด้านการท่องเที่ยว ก่อให้เกิดรายได้จากการท่องเที่ยว และยังเป็นการประชาสัมพันธ์การท่องเที่ยวของจังหวัดนครพนมให้เป็นที่รู้จักมากยิ่งขึ้น อีกทั้งยังสามารถขับเคลื่อนและส่งเสริม

	การพัฒนาตามยุทธศาสตร์การพัฒนาการท่องเที่ยวของจังหวัดนครพนม ซึ่งจะทำให้นักท่องเที่ยวทั้งชาวไทยและชาวต่างประเทศเดินทางมาท่องเที่ยวจังหวัดนครพนมเพิ่มมากขึ้น
6. วัตถุประสงค์ของโครงการ	1) เพื่อส่งเสริมการท่องเที่ยวชุมชนของจังหวัดนครพนม 2) เพื่อเป็นการพัฒนาบุคลากรด้านการท่องเที่ยว 3) เพื่อเพิ่มขีดความสามารถในการแข่งขันทางการท่องเที่ยว 4) เพื่อเป็นการเตรียมความพร้อมของพระธาตุพนม ในการสู่การเป็นมรดกโลก
7. ตัวชี้วัดและค่าเป้าหมาย	1. ร้อยละของจำนวนนักท่องเที่ยวเพิ่มขึ้นจากปีก่อนหน้าร้อยละ 5 2. ร้อยละของรายได้จากการท่องเที่ยวที่เพิ่มขึ้นจากปีก่อนหน้าร้อยละ 8
8. พื้นที่เป้าหมาย	ในเขตพื้นที่จังหวัดนครพนม
9. กิจกรรมหลัก	**โครงการยกระดับและพัฒนาบุคลากรด้านการท่องเที่ยวจังหวัดนครพนม** งบประมาณ 4,607,200 บาท สำนักงานการท่องเที่ยวและกีฬาจังหวัดนครพนม **กิจกรรมหลักที่ 3.1 โครงการอบรมมาตรฐานท่องเที่ยวชุมชนอย่างยั่งยืน** งบประมาณ 600,000 บาท ผู้รับผิดชอบ สำนักงานการท่องเที่ยวและกีฬาจังหวัดนครพนม **กิจกรรมหลักที่ 3.2 ยกระดับบุคลากรและผู้ประกอบการด้านการท่องเที่ยวและบริการให้มีความสามารถในการแข่งขัน** งบประมาณ 945,000 บาท ผู้รับผิดชอบ สำนักงานสถาบันพัฒนาฝีมือแรงงาน 41 นครพนม **กิจกรรมหลักที่ 3.3 โครงการส่งเสริมและพัฒนาคุณภาพการบริการและสินค้าทางการท่องเที่ยวจังหวัดนครพนมกิจกรรมการสร้างเส้นทางการท่องเที่ยวสายมูสู่ความปัง “นครแห่งนาคา ศรัทธานาคราช”** งบประมาณ 820,000 บาท ผู้รับผิดชอบ มหาวิทยาลัยนครพนม **กิจกรรมหลักที่ 3.4 ส่งเสริมและพัฒนาคุณภาพการบริการและสินค้าทางการท่องเที่ยวจังหวัดนครพนม กิจกรรมพัฒนาชุมชนท่องเที่ยวไทกวนนาถ่อน “ต้องเที่ยว (Unseen)” จังหวัดนครพนม** งบประมาณ 2,000,000 บาท ผู้รับผิดชอบ มหาวิทยาลัยนครพนม **กิจกรรมหลักที่ 3.5 ส่งเสริมการท่องเที่ยวเชิงสุขภาพ ภูมิปัญญาพื้นบ้านไทย เพื่อเกิดอัตลักษณ์ที่โดดเด่นของจังหวัดนครพนม ปีงบประมาณ พ.ศ.2570** งบประมาณ 242,200 บาท ผู้รับผิดชอบ สำนักงานสาธารณสุขจังหวัดนครพนม
10. หน่วยงานดำเนินการ	**หน่วยงานผู้รับผิดชอบหลัก** สำนักงานวัฒนธรรมจังหวัดนครพนม **หน่วยงานอื่นที่เกี่ยวข้องกับการดำเนินโครงการ** 1) สำนักงานการท่องเที่ยวและกีฬาจังหวัดนครพนม 2) สำงานวัฒนธรรมจังหวัดนครพนม 3) สำนักงานสาธารณสุขจังหวัดนครพนม 4) สำนักงานสถาบันพัฒนาฝีมือแรงงาน 41 นครพนม

	5) อำเภอเมืองนครพนม 6) มหาวิทยาลัยนครพนม
11. ระยะเวลาในการดำเนินโครงการ	เริ่มต้น ตุลาคม 2569 สิ้นสุด กันยายน 2570
12. งบประมาณ	4,607,200 บาท
13. ผลผลิต (Output)	1) บุคลากรด้านการท่องเที่ยวของจังหวัดนครพนมได้รับการพัฒนาศักยภาพ 2) ชุมชนท่องเที่ยวของจังหวัดนครพนมได้รับการพัฒนา 3) เพิ่มขีดความสามารถในการแข่งขันทางการท่องเที่ยวและบริการ
14. ผลลัพธ์จากการดำเนินโครงการ (Outcome)	**เชิงคุณภาพ** 1) บุคลากรด้านการท่องเที่ยวได้พัฒนาศักยภาพให้มีคุณภาพ 2) ประชาชนในท้องถิ่นมีอาชีพและรายได้ 3) มีรูปแบบการท่องเที่ยวคุณภาพสูง BCG 4) มีการพัฒนาโครงสร้างพื้นฐานเพื่อส่งเสริมการท่องเที่ยวชุมชนและวิถีชีวิตลุ่มน้ำโขง **เชิงปริมาณ** 1. ร้อยละของจำนวนนักท่องเที่ยวเพิ่มขึ้นจากปีก่อนหน้าร้อยละ 5 2. ร้อยละของรายได้จากการท่องเที่ยวที่เพิ่มขึ้นจากปีก่อนหน้าร้อยละ 8

โครงการแบบย่อ (Project Brief)

ประเด็นการพัฒนาที่ 2 การพัฒนาการเกษตรและอุตสาหกรรมการเกษตรเป็นมิตรกับสิ่งแวดล้อม

หัวข้อ	รายละเอียด
๑. ชื่อโครงการสำคัญ	พัฒนาอาชีพส่งเสริมการเลี้ยงไก่พื้นเมืองลูกผสม และการเลี้ยงหนอนแมลงวันลาย จังหวัดนครพนม
๒. ชื่อแผนงาน	ยกระดับขีดความสามารถในการแข่งขันของภาคเกษตร ด้วยเทคโนโลยี และนวัตกรรม และมาตรฐานสินค้าเกษตร
๓. แนวทางการพัฒนา	แนวทางการพัฒนาการเกษตร และเป็นมิตรกับสิ่งแวดล้อม
๔. หลักการและเหตุผล	จังหวัดนครพนมเป็นหนึ่งในพื้นที่ที่มีศักยภาพสูงด้านการเกษตร โดยเฉพาะการเลี้ยงไก่พื้นเมือง ซึ่งถือเป็นอาชีพดั้งเดิมของเกษตรกรในพื้นที่ โดยในปี พ.ศ. ๒๕๖๘ จังหวัดนครพนมมีจำนวนไก่พื้นเมืองมากถึง ๑,๗๖๐,๘๐๐ ตัว และมีเกษตรกรผู้เลี้ยงไก่พื้นเมือง จำนวน ๕๑,๔๓๙ ราย อย่างไรก็ตาม การเลี้ยงไก่พื้นเมืองยังคงเป็นในลักษณะหลังบ้าน ใช้ภูมิปัญญาท้องถิ่นเป็นหลัก ขาดการพัฒนาในเชิงพันธุกรรม ขาดองค์ความรู้ทางวิชาการ การจัดการอาหารไม่เหมาะสม การดูแลสุขภาพสัตว์ยังไม่เป็นระบบ รวมทั้งยังมีความเสี่ยงจากโรคระบาด และไม่มีการต่อยอดในเชิงพาณิชย์ ส่งผลให้ผลผลิตที่ได้ยังไม่สามารถตอบสนองความต้องการของตลาด และการแข่งขันในระบบเศรษฐกิจได้อย่างมีประสิทธิภาพ เพื่อยกระดับคุณภาพชีวิตของเกษตรกร และเพิ่มมูลค่าให้กับการเลี้ยงไก่พื้นเมืองอย่างยั่งยืน จึงมีความจำเป็นในการส่งเสริมการเลี้ยงไก่พื้นเมืองลูกผสม ซึ่งมีลักษณะเด่นด้านการเจริญเติบโตเร็ว ต้านทานโรคได้ดี และให้ผลผลิตตรงตามความต้องการของตลาด รวมถึงการพัฒนาองค์ความรู้และทักษะของเกษตรกรให้เลี้ยงไก่อย่างมีประสิทธิภาพ ตามหลักวิชาการและมาตรฐานฟาร์มที่เหมาะสม เช่น ระบบ GFM (Good Farm Management) ตลอดจนการพัฒนาและแปรรูปผลิตภัณฑ์จากไก่พื้นเมืองลูกผสม เพื่อเพิ่มมูลค่า และสร้างช่องทางการตลาดที่เข้มแข็ง ในขณะเดียวกัน จังหวัดนครพนมยังประสบกับปัญหาด้านเศรษฐกิจในภาคครัวเรือน ได้แก่ รายได้เฉลี่ยของเกษตรกรที่ยังอยู่ในระดับต่ำ ความไม่มั่นคงทางอาชีพ และการจัดการขยะอินทรีย์ที่ไม่เป็นระบบ ซึ่งเป็นอุปสรรคต่อการพัฒนาอย่างยั่งยืน ดังนั้น เพื่อตอบโจทย์การแก้ไขปัญหาอย่างรอบด้าน โครงการพัฒนาอาชีพส่งเสริมการเลี้ยงไก่พื้นเมืองลูกผสม และการเลี้ยงหนอนแมลงวันลาย จังหวัดนครพนม จึงได้บูรณาการแนวคิดเศรษฐกิจหมุนเวียน (Circular Economy) โดยส่งเสริมการเลี้ยงหนอนแมลงวันลาย (Black Soldier Fly: BSF) ซึ่งเป็นแมลงที่มีคุณสมบัติในการย่อยสลายขยะอินทรีย์อย่างรวดเร็ว เช่น เศษผัก เศษอาหาร และมูลสัตว์ อีกทั้งสามารถแปรรูปเป็นโปรตีนคุณภาพสูงเพื่อใช้เป็นอาหารสัตว์ หรือปุ๋ยชีวภาพได้ การนำหนอนแมลงวันลายมาใช้ในการผลิตอาหารไก่พื้นเมือง ช่วยลดต้นทุนการผลิต เพิ่มคุณภาพของผลผลิต และลดปัญหาด้านสิ่งแวดล้อมจากของเสียอินทรีย์ในชุมชน โดยการจัดตั้ง “ศูนย์การเรียนรู้และผลิตหนอนแมลงวันลาย” เพื่อเป็นศูนย์กลางด้านองค์ความรู้ เทคโนโลยีการเลี้ยงและการแปรรูป การตลาด รวมถึงการเชื่อมโยงเครือข่ายผู้ผลิตและผู้ซื้อทั้งในและนอกพื้นที่ อันจะช่วยกระตุ้นให้เกิดการลงทุนในรูปแบบใหม่ สร้างวิสาหกิจชุมชนที่ยั่งยืน และเปิดตลาดการค้า

	โปรตีนทางเลือกทั้งในประเทศและต่างประเทศอีก ทั้งยังสามารถต่อยอดเป็นกิจกรรมสร้างรายได้เสริมให้แก่เกษตรกรรายย่อย และเป็นต้นแบบของนวัตกรรมการจัดการทรัพยากรอย่างยั่งยืน ดังนั้น โครงการพัฒนาอาชีพส่งเสริมการเลี้ยงไก่พื้นเมืองลูกผสม และการเลี้ยงหนอนแมลงวันลาย จึงถือเป็นแนวทางสำคัญในการพัฒนาศักยภาพของเกษตรกรทั้งในเชิงวิชาการ เศรษฐกิจ และสิ่งแวดล้อม โดยเชื่อมโยงการผลิต การแปรรูป การตลาด และนวัตกรรมเข้าไว้ด้วยกัน เพื่อยกระดับรายได้และคุณภาพชีวิตของเกษตรกรในจังหวัดนครพนมอย่างยั่งยืน และสอดคล้องกับนโยบายการพัฒนาเศรษฐกิจฐานรากตามแนวทาง BCG Model (Bio-Circular-Green Economy) อย่างเป็นรูปธรรม
๕. วัตถุประสงค์ของโครงการ	๑. เพื่อส่งเสริมและพัฒนาองค์ความรู้และทักษะ ในการเลี้ยงไก่พื้นเมืองลูกผสมอย่างถูกหลักวิชาการและมีประสิทธิภาพแก่เกษตรกรและผู้สนใจ ๒. เพื่อเพิ่มผลผลิตและคุณภาพ ของไก่พื้นเมืองให้ได้มาตรฐานตรงตามความต้องการของตลาด ๓. เพื่อสร้างรายได้และยกระดับคุณภาพชีวิต ของเกษตรกรและครัวเรือนที่เข้าร่วมโครงการ ๔. เพื่อสนับสนุนการรวมกลุ่มและสร้างเครือข่าย ของผู้เลี้ยงไก่พื้นเมืองลูกผสมในชุมชนเพื่อความเข้มแข็งและการแลกเปลี่ยนเรียนรู้ ๕. เพื่อส่งเสริมการเลี้ยงไก่พื้นเมืองลูกผสมที่เป็นมิตรต่อสิ่งแวดล้อม และมีความยั่งยืน ๖. เพื่อสร้างมูลค่าเพิ่มให้กับผลิตภัณฑ์จากไก่พื้นเมืองลูกผสม ๗. ส่งเสริมการเลี้ยงหนอนแมลงวันลายในกลุ่มเกษตรกรรายย่อย ๘. พัฒนาโมเดลธุรกิจการผลิตและจำหน่ายโปรตีนจากหนอนแมลงวันลาย ๙. ส่งเสริมการลงทุนในอุตสาหกรรมอาหารสัตว์และปุ๋ยชีวภาพ ๑๐. ลดปัญหาที่เกิดจากขยะอินทรีย์ในพื้นที่ และส่งเสริมเศรษฐกิจหมุนเวียน (Circular Economy)
๖. ตัวชี้วัดและค่าเป้าหมาย	๑. เกษตรกรได้รับการถ่ายทอดองค์ความรู้การเพิ่มศักยภาพการเลี้ยงไก่พื้นเมืองลูกผสม จำนวน ๒๔๐ คน ๒. จัดตั้งกลุ่มหรือเครือข่ายผู้เลี้ยงไก่พื้นเมืองลูกผสมอย่างน้อย ๑๒ กลุ่ม ๓. มีผลิตภัณฑ์แปรรูปจากไก่พื้นเมืองลูกผสมอย่างน้อย ๓ ชนิด ๔. พัฒนาระบบการเลี้ยงให้ได้รับมาตรฐานฟาร์ม GFM อย่างน้อย ๑๒ ฟาร์ม ๕. จำนวนเกษตรกรที่เข้าร่วมกิจกรรมส่งเสริมการเลี้ยงแมลงวันลาย ๕๐ ราย ๖. จำนวนฟาร์ม/ระบบเลี้ยงหนอนแมลงวันลายที่ตั้งขึ้นใหม่ ๓ แห่ง ๗. ปริมาณขยะอินทรีย์ที่สามารถนำมาแปรรูปได้ต่อเดือน ๕๐๐ กิโลกรัม ๘ ปริมาณโปรตีนจากหนอนที่ผลิตได้ต่อเดือน ๕๐๐ กิโลกรัม ๙ จำนวนผลิตภัณฑ์ที่ต่อยอดจากหนอนแมลงวันลาย เช่น อาหารสัตว์ ปุ๋ยอินทรีย์ จำนวน ๒ รายการ
๗. พื้นที่เป้าหมาย	เกษตรกร ในพื้นที่จังหวัดนครพนม
๘. กิจกรรมหลัก	กิจกรรมหลักที่ ๕.๑ การถ่ายทอดองค์ความรู้การเพิ่มศักยภาพการเลี้ยงไก่พื้นเมืองลูกผสม วงเงิน ๑๔๔,๐๐๐ บาท

	กิจกรรมหลักที่ ๕.๒ การพัฒนาการแปรรูปผลิตภัณฑ์จากไก่พื้นเมืองลูกผสม วงเงิน ๑๖๓,๒๐๐ บาท กิจกรรมหลักที่ ๕.๓ การยกระดับมาตรฐานฟาร์มไก่พื้นเมืองลูกผสม GFM วงเงิน ๑,๗๐๖,๔๐๐ บาท กิจกรรมหลักที่ ๕.๔ การส่งเสริมการผลิตอาหารไก่เพื่อลดต้นทุนการผลิต และการนำงานวิจัย นวัตกรรมการลดต้นทุนด้วยการเลี้ยงหนอนแมลงวันลาย วงเงิน ๖๗๘,๙๐๐ บาท
๘.๑ กิจกรรมหลักที่ ๕.๑	**การถ่ายทอดองค์ความรู้การเพิ่มศักยภาพการเลี้ยงไก่พื้นเมืองลูกผสม**
งบประมาณ	- ค่าตอบแทนวิทยากร ๑ รุ่น ๆ ละ ๖ ชั่วโมง ๆ ละ ๖๐๐ บาท (๓,๖๐๐ บาท/รุ่น) ๑๒ รุ่น เป็นเงิน ๔๓,๒๐๐ บาท - ค่าอาหารกลางวัน ๑๒ รุ่น ๒๐ ราย ๆ ละ ๑ มื้อ ๆ ละ ๑๒๐ บาท เป็นเงิน ๒๘,๘๐๐ บาท - ค่าอาหารว่างและเครื่องดื่ม ๑๒ รุ่น ๒๐ ราย ๆ ละ ๒ มื้อ ๆ ละ ๓๕ บาท เป็นเงิน ๑๖,๘๐๐ บาท - ค่าเอกสารการฝึกอบรม จำนวน ๑๒ รุ่น ๒๐ ราย ๆ ละ ๗๐ บาท เป็นเงิน ๑๖,๘๐๐ บาท - ค่าวัสดุฝึกอบรม จำนวน ๑๒ รุ่น ๒๐ ราย ๆ ละ ๑๐๐ บาท เป็นเงิน ๒๔,๐๐๐ บาท - ค่าป้ายไวนิลโครงการถ่ายทอดองค์ความรู้ จำนวน ๑๒ รุ่น ๆ ละ ๑ ป้าย ๆ ละ ๑,๒๐๐ บาท (ขนาด ๒.๐ x ๔.๐ เมตร) เป็นเงิน ๑๔,๔๐๐ บาท ๑๔๔,๐๐๐ บาท
ผู้รับผิดชอบ	สำนักงานปศุสัตว์จังหวัดนครพนม
หน่วยงานที่เกี่ยวข้อง	
๘.๒ กิจกรรมหลักที่ ๕.๒	**การพัฒนาการแปรรูปผลิตภัณฑ์จากไก่พื้นเมืองลูกผสม**
งบประมาณ	- ค่าตอบแทนวิทยากร ๑ รุ่น ๆ ละ ๖ ชั่วโมง ๆ ละ ๖๐๐ บาท (๓,๖๐๐ บาท/รุ่น) ๑๒ รุ่น เป็นเงิน ๔๓,๒๐๐ บาท - ค่าอาหารกลางวัน ๑๒ รุ่น ๒๐ ราย ๆ ละ ๑ มื้อ ๆ ละ ๑๒๐ บาท เป็นเงิน ๒๘,๘๐๐ บาท - ค่าอาหารว่างและเครื่องดื่ม ๑๒ รุ่น ๒๐ ราย ๆ ละ ๒ มื้อ ๆ ละ ๓๕ บาท เป็นเงิน ๑๖,๘๐๐ บาท - ค่าวัสดุฝึกอบรม จำนวน ๑๒ รุ่น ๒๐ ราย กลุ่มละ ๕๐๐๐ บาบ เป็นเงิน ๖๐,๐๐๐ บาท - ค่าป้ายไวนิลโครงการถ่ายทอดองค์ความรู้ จำนวน ๑๒ รุ่น ๆ ละ ๑ ป้าย ๆ ละ ๑,๒๐๐ บาท (ขนาด ๒.๐ x ๔.๐ เมตร) เป็นเงิน ๑๔,๔๐๐ บาท ๑๖๓,๒๐๐ บาท
ผู้รับผิดชอบ	สำนักงานปศุสัตว์จังหวัดนครพนม
หน่วยงานที่เกี่ยวข้อง	
๘.๓ กิจกรรมหลักที่ ๕.๓	**การยกระดับมาตรฐานฟาร์มไก่พื้นเมืองลูกผสม GFM**
	- พันธุ์ไก่พื้นเมืองลูกผสม อายุ ๑ เดือน จำนวน ๑๒ กลุ่ม ๆ ละ ๕๐๐ ตัว ๆ ละ ๑๒๐ บาท เป็นเงิน ๗๒๐,๐๐๐ บาท - อาหารไก่ ๒๑% โปรตีน จำนวน ๑๒ กลุ่ม ๆ ละ ๒๐ กระสอบ ๆ ละ ๖๕๐ บาท เป็นเงิน ๑๕๖,๐๐๐ บาท

	- อาหารไก่ ๑๖% โปรตีน จำนวน ๑๒ กลุ่ม ๆ ละ ๒๐ กระสอบ ๆ ละ ๖๐๐ บาท เป็นเงิน ๑๔๔,๐๐๐ บาท - วัสดุปรับปรุงโรงเรือน จำนวน ๑๒ กลุ่ม ๆ ละ ๕๐,๐๐๐ บาท เป็นเงิน ๖๐๐,๐๐๐ บาท - ค่าน้ำยาฆ่าเชื้อในฟาร์มปศุสัตว์ จำนวน ๑๒ รุ่น ๆ ละ ๑๐ ขวด ๆ ละ ๒๒๐ บาท เป็นเงิน๒๖,๔๐๐ บาท - ยาปฏิชีวนะ ๑๒ รุ่น ๕๐ ซอง ๆ ละ ๕๐ บาท เป็นเงิน ๓๐,๐๐๐ บาท - วิตามิน ๑๒ รุ่น ๕๐ ซอง ๆ ละ ๕๐ บาท เป็นเงิน ๓๐,๐๐๐ บาท
งบประมาณ	๑,๗๐๖,๔๐๐ บาท
ผู้รับผิดชอบ	สำนักงานปศุสัตว์จังหวัดนครพนม
หน่วยงานที่เกี่ยวข้อง	
๘.๔ กิจกรรมหลักที่ ๕.๔	**ส่งเสริมการผลิตอาหารไก่เพื่อลดต้นทุนการผลิต และการนำงานวิจัย นวัตกรรมการลดต้นทุนด้วยการเลี้ยงหนอนแมลงวันลาย** กิจกรรมย่อย ๑) การผลิตอาหารไก่เพื่อลดต้นทุนการผลิต - ค่าตอบแทนวิทยากร ๑ รุ่น ๆ ละ ๖ ชั่วโมง ๆ ละ ๖๐๐ บาท (๓,๖๐๐ บาท/รุ่น) ๑๒ รุ่น เป็นเงิน ๔๓,๒๐๐ บาท - ค่าอาหารกลางวัน ๑๒ รุ่น ๒๐ ราย ๆ ละ ๑ มื้อ ๆ ละ ๑๒๐ บาท - ค่าอาหารว่างและเครื่องดื่ม ๑๒ รุ่น ๒๐ ราย ๆ ละ ๒ มื้อ ๆ ละ ๓๕ บาท - ค่าวัสดุฝึกอบรม จำนวน ๑๒ รุ่น ๒๐ ราย กลุ่มละ ๓๐๐๐ บาท เป็นเงิน ๓๖,๐๐๐ บาท - ค่าป้ายไวนิลโครงการถ่ายทอดองค์ความรู้ จำนวน ๑๒ รุ่น ๆ ละ ๑ ป้าย ๆ ละ ๑,๒๐๐ บาท (ขนาด ๒.๐ x ๔.๐ เมตร) ๒) การอบรมความรู้ด้านชีววิทยาและการเลี้ยงหนอนแมลงวันลาย - ค่าตอบแทนวิทยากรเลี้ยงหนอนแมลงวันลาย ๑๒ รุ่น ๆ ละ ๖ ชั่วโมง ๆ ละ ๖๐๐ บาท (๓,๖๐๐ บาท/รุ่น) ๑๒ รุ่น เป็นเงิน ๔๓,๒๐๐ บาท - ค่าตอบแทนวิทยากรทำปุ๋ยหมักคุณภาพสูงจากเศษเหลือทิ้งหนอนแมลงวันลาย ๑ รุ่น ๆ ละ ๖ ชั่วโมง ๆ ละ ๖๐๐ บาท (๓,๖๐๐ บาท/รุ่น) ๑๒ รุ่น เป็นเงิน ๔๓,๒๐๐ บาท - ค่าอาหารกลางวัน ๑๒ รุ่น ๒๐ ราย ๆ ละ ๒ มื้อ ๆ ละ ๑๒๐ บาท เป็นเงิน ๕๗,๖๐๐ บาท - ค่าอาหารว่างและเครื่องดื่ม ๑๒ รุ่น ๒๐ ราย ๆ ละ ๔ มื้อ ๆ ละ ๓๕ บาท เป็นเงิน ๓๓,๖๐๐ บาท - ค่าวัสดุฝึกอบรม (การผลิตปุ๋ยหมักคุณภาพสูงจากเศษเหลือทิ้งหนอนแมลงวันลาย) จำนวน ๑๒ รุ่น ๒๐ ราย กลุ่มละ ๕,๐๐๐ บาท เป็นเงิน ๖๐,๐๐๐ บาท - ค่าป้ายไวนิลโครงการถ่ายทอดองค์ความรู้ จำนวน ๑๒ รุ่น ๆ ละ ๑ ป้าย ๆ ละ ๑,๒๐๐ บาท (ขนาด ๒.๐ x ๔.๐ เมตร) เป็นเงิน ๑๔,๔๐๐ บาท ๓) การสนับสนุนอุปกรณ์และพันธุ์หนอนแมลงวันลายเริ่มต้น - ค่าวัสดุฝึกอบรม (โรงเลี้ยงหนอน และกระบะพร้อมชุดเลี้ยงหนอนแมลงวันลาย) จำนวน ๑๒ รุ่น ๒๐ ราย กลุ่มละ ๑๕,๐๐๐ บาท เป็นเงิน ๑๘๐,๐๐๐ บาท ๔) การส่งเสริมการตลาด และเชื่อมโยงเครือข่ายผู้ซื้อ

	- ค่าตอบแทนวิทยากรเพื่อส่งเสริมการตลาดทางด้านอาหารสัตว์ ๑ รุ่น ๆ ละ ๖ ชั่วโมง ๆ ละ ๖๐๐ บาท (๓,๖๐๐ บาท/รุ่น) ๑๒ รุ่น เป็นเงิน ๔๓,๒๐๐ บาท - ค่าวัสดุฝึกอบรม (การออกแบบและผลิตบรรจุภัณฑ์ ปุ๋ยหมักคุณภาพสูงจากเศษเหลือทิ้งหนอนฯ) จำนวน ๑๒ รุ่น ๒๐ ราย กลุ่มละ ๕,๐๐๐ บาท เป็นเงิน ๖๐,๐๐๐ บาท ๕) การขยายผลเชิงพาณิชย์ พร้อมส่งเสริมการลงทุนทั้งในและต่างประเทศ - ค่าใช้จ่ายในการยิงแอดโฆษณา ระยะเวลา ๓ เดือน ๆละ ๑,๕๐๐ บาท (๓.๐x๑,๕๐๐ บาท) เป็นเงิน ๔,๕๐๐ บาท
งบประมาณ	๖๗๘,๙๐๐ บาท
ผู้รับผิดชอบ	สำนักงานปศุสัตว์จังหวัดนครพนม
หน่วยงานที่เกี่ยวข้อง	๑) สำนักงานพาณิชย์จังหวัดนครพนม ๒) สถาบันวิจัยและพัฒนา มหาวิทยาลัยนครพนม
๙. หน่วยงานดำเนินการ	๑. สำนักงานปศุสัตว์จังหวัดนครพนม ๒. สถาบันวิจัยและพัฒนา มหาวิทยาลัยนครพนม
๑๐. ระยะเวลาในการดำเนินโครงการ	เดือนตุลาคม ๒๕๖๙ - กันยายน ๒๕๗๐ ๑ ปี (ปีงบประมาณ ๒๕๗๐)
๑๑. งบประมาณ	๒,๖๙๒,๕๐๐ บาท
๑๒. ผลผลิต (Output)	๑. เกษตรกรได้รับการถ่ายทอดองค์ความรู้การเพิ่มศักยภาพการเลี้ยงไก่พื้นเมืองลูกผสม ไม่น้อยกว่า ๑๙๒ คน ๒. จัดตั้งกลุ่มหรือเครือข่ายผู้เลี้ยงไก่พื้นเมืองลูกผสมอย่างน้อย ๑๒ กลุ่ม ๓. มีผลิตภัณฑ์แปรรูปจากไก่พื้นเมืองลูกผสมอย่างน้อย ๓ ชนิด ๔. พัฒนาระบบการเลี้ยงให้ได้รับมาตรฐานฟาร์ม GFM อย่างน้อย ๑๒ ฟาร์ม ๕. จำนวนเกษตรกรที่เข้าร่วมกิจกรรมส่งเสริมการเลี้ยงแมลงวันลาย ๕๐ ราย ๖. จำนวนฟาร์ม/ระบบเลี้ยงหนอนแมลงวันลายที่ตั้งขึ้นใหม่ ๓ แห่ง ๗. ปริมาณขยะอินทรีย์ที่สามารถนำมาแปรรูปได้ต่อเดือน ๕๐๐ กิโลกรัม ๘ ปริมาณโปรตีนจากหนอนที่ผลิตได้ต่อเดือน ๕๐๐ กิโลกรัม ๙ จำนวนผลิตภัณฑ์ที่ต่อยอดจากหนอนแมลงวันลาย เช่น อาหารสัตว์ ปุ๋ยอินทรีย์ จำนวน ๒ รายการ
๑๓. ผลลัพธ์จากการดำเนินโครงการ (Outcome)	๑. เกษตรกรได้รับความรู้ในการปรับระบบการเลี้ยงไก่พื้นเมืองลูกผสม อย่างน้อย ๑๙๒ ราย ๒. เกษตรกรได้รับความรู้การแปรรูปผลิตภัณฑ์จากไก่พื้นเมืองลูกผสม อย่างน้อย ๑๙๒ ราย ๓. เกิดผลิตภัณฑ์แปรรูปจากไก่พื้นเมืองอย่างน้อย ๓ ผลิตภัณฑ์ ๔. เกษตรกรสามารถนำความรู้ไปประกอบธุรกิจต่อได้จริง ๕. เกิดเครือข่ายผู้เลี้ยงหนอนแมลงวันลาย อย่างยั่งยืน ๖. สร้างมูลค่าทางเศรษฐกิจจากของเสียอินทรีย์ ๗. เพิ่มรายได้ให้เกษตรกร และส่งเสริมความมั่นคงทางอาหารสัตว์ ๘. กระตุ้นการลงทุนในอุตสาหกรรมสีเขียว

โครงการแบบย่อ (Project Brief)
ประเด็นยุทธศาสตร์ที่ ๒ การพัฒนาการเกษตรและอุตสาหกรรมการเกษตรเป็นมิตรกับสิ่งแวดล้อม

หัวข้อ	รายละเอียด
๑. ชื่อโครงการ	**โครงการพัฒนาการเกษตรระดับหมู่บ้านสู่การผลิตสินค้าเกษตรมูลค่าสูงด้วย BCG Model**
๒. ชื่อแผนงาน	๒.๑ ความเชื่อมโยงกับยุทธศาสตร์ชาติ พ.ศ. ๒๕๖๑ – ๒๕๘๐ : ยุทธศาสตร์ที่ ๒ การสร้างความสามารถในการแข่งขัน ๒.๒ ความเชื่อมโยงกับแผนแม่บทภายใต้ยุทธศาสตร์ชาติ (พ.ศ. ๒๕๖๑ – ๒๕๘๐) : (๓) ด้านการเกษตร ๒.๓ ความเชื่อมโยงกับแผนพัฒนาเศรษฐกิจและสังคมแห่งชาติ ฉบับที่ ๑๓ : ยุทธศาสตร์ที่ ๑ ไทยเป็นประเทศชั้นนำด้านสินค้าเกษตรมูลค่าสูง ๒.๔ ความเชื่อมโยงกับยุทธศาสตร์กลุ่มจังหวัด : ประเด็นการพัฒนาที่ ๑ พัฒนาสินค้าเกษตรมูลค่าสูงและสินค้าเกษตรปลอดภัย แผนงาน : ยกระดับการผลิตสินค้าการเกษตรมูลค่าสูงและสร้างมาตรฐานการผลิตสินค้าเกษตรปลอดภัย
๓. แนวทางการพัฒนา	ความเชื่อมโยงกับยุทธศาสตร์จังหวัด : ประเด็นยุทธศาสตร์ที่ ๒ การพัฒนาการเกษตรและอุตสาหกรรมการเกษตรเป็นมิตรกับสิ่งแวดล้อม
๔. หลักการและเหตุผล	จังหวัดนครพนม เป็นจังหวัดที่มีการประกอบอาชีพเกษตรกรรมที่มีศักยภาพในการผลิตสินค้าเกษตรทั้งในเชิงปริมาณและคุณภาพอย่างต่อเนื่องมาอย่างยาวนาน อย่างไรก็ตาม ในบริบทของการเปลี่ยนแปลงทางเศรษฐกิจ สังคม และสิ่งแวดล้อมระดับโลก การพัฒนาภาคเกษตรกรรมของไทยจึงจำเป็นต้องปรับตัวเพื่อให้สามารถแข่งขันได้ พร้อมทั้งตอบสนองต่อความต้องการของผู้บริโภคยุคใหม่ที่ให้ความสำคัญกับคุณภาพ ความปลอดภัย และความยั่งยืนของสินค้าเกษตร ตามแผนพัฒนาเศรษฐกิจและสังคมแห่งชาติ ฉบับที่ 13 ซึ่งกำหนด “หมุดหมายที่ 1” คือการทำให้ประเทศไทยเป็นประเทศชั้นนำด้านสินค้าเกษตรและเกษตรแปรรูปมูลค่าสูง รัฐบาลจึงได้ผลักดันนโยบาย BCG Model (Bio-Circular-Green Economy) หรือ “เศรษฐกิจชีวภาพ เศรษฐกิจหมุนเวียน และเศรษฐกิจสีเขียว” ให้เป็นโมเดลเศรษฐกิจหลักของประเทศ โดยมุ่งเป้าหมายสู่การพัฒนาอย่างยั่งยืน โดยเฉพาะในภาคการเกษตรที่สามารถใช้ทรัพยากรชีวภาพที่มีอยู่เดิมมาเพิ่มมูลค่า ลดของเสีย และลดผลกระทบต่อสิ่งแวดล้อม สร้างรายได้สูงให้แก่เกษตรกรในระยะยาว แนวทางสำคัญของ BCG Model คือ การปรับเปลี่ยนระบบการผลิตทางการเกษตรให้เป็นระบบที่มี ประสิทธิภาพสูง มาตรฐานสูง และรายได้สูง ผ่านการบูรณาการเทคโนโลยีสมัยใหม่เข้ากับภูมิปัญญาท้องถิ่นในทุกช่วงของห่วงโซ่อุปทาน ทั้ง ต้นน้ำ (การผลิต) กลางน้ำ (การแปรรูป) และ ปลายน้ำ (การตลาด) ซึ่งจะนำไปสู่การลดต้นทุนการผลิต การพัฒนาคุณภาพผลผลิต และการขยายตลาดให้มีความหลากหลาย พร้อมทั้งเพิ่มขีดความสามารถในการแข่งขันของเกษตรกรในระดับหมู่บ้าน จากบริบทดังกล่าว โครงการ “พัฒนาการเกษตรระดับหมู่บ้านสู่การผลิตสินค้าเกษตรมูลค่าสูงด้วย BCG Model” จึงถูกออกแบบขึ้นเพื่อสนับสนุนนโยบาย

หัวข้อ	รายละเอียด
	ของภาครัฐ และขับเคลื่อนการพัฒนาเศรษฐกิจฐานรากให้เข้มแข็ง โดยเฉพาะอย่างยิ่งในพื้นที่จังหวัดนครพนม ซึ่งมีศักยภาพด้านทรัพยากรธรรมชาติ เกษตรกรที่มีความพร้อม และภูมิปัญญาท้องถิ่นที่หลากหลาย สามารถนำมาสร้างมูลค่าเพิ่มให้แก่สินค้าเกษตรได้อย่างมีประสิทธิภาพ โครงการนี้มีเป้าหมายเพื่อส่งเสริมการพัฒนาองค์ความรู้ ทักษะ และการประยุกต์ใช้เทคโนโลยีและนวัตกรรมสมัยใหม่ให้แก่เกษตรกรใน 8 อำเภอ ได้แก่ ลิ้นจี่พันธุ์นพ.1 ตำบลขามเฒ่า อำเภอเมืองนครพนม , ลูกอ๊อด อำเภอธาตุพนม , ผลิตภัณฑ์ปลา อำเภอนาทม ,พืชผัก บ้านหนองบาทาว อำเภอศรีสงคราม , เห็ด บ้านแก้งน้อย ตำบลนาแก อำเภอนาแก , พริก บ้านนางามใต้ อำเภอเรณูนคร ,ฟักทอง ตำบลนางัว อำเภอนาหว้า และมะเขือเทศ ตำบลบ้านแพง อำเภอบ้านแพง ดังนั้น จึงมีความจำเป็นอย่างเร่งด่วน เพื่อพัฒนาต่อยอดสินค้าเกษตรให้มีมูลค่าสูง เช่น การพัฒนาศักยภาพการผลิตลิ้นจี่ นพ.1 การพัฒนาเกษตรอัจฉริยะเพื่อเพิ่มมูลค่าจากลูกอ๊อด การแปรรูปปลาเป็นผลิตภัณฑ์พื้นถิ่น การเพิ่มประสิทธิภาพการผลิตพืชผัก เห็ด พริก ฟักทอง และมะเขือเทศ ตลอดจนการส่งเสริมให้เกษตรกรรวมกลุ่ม วางแผนการผลิตร่วมกัน และเรียนรู้การบริหารจัดการกลุ่มอย่างยั่งยืน ดังนั้น โครงการพัฒนาการเกษตรระดับหมู่บ้านสู่การผลิตสินค้าเกษตรมูลค่าสูงด้วย BCG Model จึงถือเป็นโครงการที่ตอบสนองต่อนโยบายระดับชาติ และสามารถนำไปสู่การสร้างความเข้มแข็งในระดับชุมชน ทั้งด้านเศรษฐกิจ สิ่งแวดล้อม และสังคม อันจะนำไปสู่เป้าหมายการพัฒนาอย่างยั่งยืนอย่างแท้จริง
๕. วัตถุประสงค์ของโครงการ	1. เพื่อส่งเสริมการใช้เทคโนโลยีและนวัตกรรมที่ทันสมัยในการเพิ่มประสิทธิภาพการผลิตและคุณภาพของลิ้นจี่พันธุ์นพ.1 ให้สามารถพัฒนาเป็นสินค้าเกษตรมูลค่าสูงตามแนวทางเศรษฐกิจ BCG 2. เพื่อส่งเสริมการพัฒนาบรรจุภัณฑ์และการแปรรูปผลิตภัณฑ์ ให้เหมาะสมกับตลาดเป้าหมาย เพิ่มมูลค่าสินค้าเกษตรในระดับหมู่บ้าน 3. เพื่อส่งเสริมและสนับสนุนการรวมกลุ่มของเกษตรกร/กลุ่มเกษตรกร ในการวางแผนการผลิต การตลาด และการบริหารจัดการกลุ่มอย่างมีประสิทธิภาพ 4. เพื่อยกระดับการผลิตสินค้าเกษตรพื้นถิ่นให้มีมูลค่าเพิ่ม และสามารถแข่งขันได้ในตลาดทั้งระดับท้องถิ่นและระดับประเทศ 5. เพื่อเพิ่มผลผลิตและคุณภาพ และลดต้นทุนการผลิตด้วยการใช้เทคโนโลยีที่เหมาะสม 6. เพื่อขับเคลื่อนเศรษฐกิจฐานรากในระดับหมู่บ้านอย่างยั่งยืน ตามแนวทาง BCG Model โดยเน้นการใช้ทรัพยากรชีวภาพอย่างมีประสิทธิภาพ ลดของเสีย และลดผลกระทบต่อสิ่งแวดล้อม
๖. ตัวชี้วัดโครงการและค่าเป้าหมาย	๑. เกษตรกรนำเทคโนโลยีและนวัตกรรมไปใช้ในการผลิต อย่างน้อย ๒ เทคโนโลยี ๒. มีแบรนด์สินค้าและผลิตภัณฑ์ ๓. เกษตรกรที่เข้าร่วมโครงการได้รับความรู้ด้านการเกษตร ไม่น้อยกว่าร้อยละ ๙๐ ๔. ต้นทุนการผลิตต่อไร่ลดลงไม่น้อยกว่า ๑๐%

หัวข้อ	รายละเอียด
	๕. หมู่บ้านได้รับการการพัฒนาด้านการเกษตร ตามแนวทาง BCG Model โดยเน้นการใช้ทรัพยากรชีวภาพอย่างมีประสิทธิภาพ ลดของเสีย และลดผลกระทบต่อสิ่งแวดล้อม ไม่น้อยกว่า ๘ หมู่บ้าน
๗. พื้นที่เป้าหมาย	๑) พืชลิ้นจี่ นพ.๑ พื้นที่ ตำบลขามเฒ่า อำเมืองนครพนม ๒) ลูกอ๊อด พื้นที่อำเภอธาตุพนม จังหวัดนครพนม ๓) ผลิตภัณฑ์ปลา พื้นที่อำเภอนาทม ๔) พืชผัก บ้านหนองบาทาว พื้นที่อำเภอศรีสงคราม ๕) เห็ด บ้านแก้งน้อย พื้นที่ตำบลนาแก อำเภอนาแก ๖) พริก บ้านนางามใต้ พื้นที่อำเภอเรณูนคร ๗) พืชฟักทอง พื้นที่ ตำบลนางัว อำเภอนาหว้า ๘) พืชมะเขือเทศ พื้นที่ ตำบลบ้านแพง อำเภอบ้านแพง
๘. กิจกรรมหลัก	
๘.๑ กิจกรรมหลักที่ ๑	**กิจกรรมหลักที่ ๑ พัฒนาศักยภาพการผลิตลิ้นจี่ นพ.๑ อย่างมีประสิทธิภาพเพื่อเพิ่มมูลค่าสินค้าเกษตรและพัฒนาผลิตภัณฑ์สู่สินค้าเกษตรมูลค่าสูงด้วย BCG (เงิน ๕๖๔,๑๔๐ บาท)** **กิจกรรมย่อยที่ ๑.๑ พัฒนาบรรจุภัณฑ์และช่องทางการตลาดลิ้นจี่ นพ.๑** (๑๙๒,๖๘๐ บาท) ๑) ถ่ายทอดความรู้การพัฒนาบรรจุภัณฑ์เป็นมิตรต่อสิ่งแวดล้อมและช่องทางการตลาด เพื่อเพิ่มมูลค่าให้กับลิ้นจี่ จำนวน ๓๐ คน (๒๔,๔๐๐ บาท) ๒) สนับสนุนปัจจัยการผลิตการพัฒนาบรรจุภัณฑ์ ผลิตภัณฑ์ลิ้นจี่ จำนวน ๓๐ ราย (๑๔๕,๐๐๐ บาท) ๓) ติดตามการดำเนินงาน โดยมีเจ้าหน้าที่จากสำนักงานเกษตรอำเภอเมืองนครพนม ออกติดตามให้คำแนะนำ ผู้ที่ร่วมโครงการฯ (๒๓,๒๘๐ บาท) **กิจกรรมย่อยที่ ๑.๒ เพิ่มประสิทธิภาพผลิตและคุณภาพลิ้นจี่ นพ.๑ สู่การขับเคลื่อนการพัฒนาเศรษฐกิจด้วย BCG Model** (๒๖๘,๗๘๐ บาท) ๑) ถ่ายทอดความรู้เทคโนโลยีผลิตลิ้นจี่และการักษาคุณภาพหลังการเก็บเกี่ยว จำนวน ๓๐ ราย (๒๔,๔๐๐ บาท) ๒) สนับสนุนปัจจัยการผลิตและเทคโนโลยีเพื่อพัฒนาสินค้าให้ได้มาตรฐานสู่สินค้าเกษตรมูลค่าสูง จำนวน ๓๐ ราย (๒๒๑,๑๐๐ บาท) ๓) ติดตามการดำเนินงาน โดยเจ้าหน้าที่จากสำนักงานเกษตรอำเภอเมืองนครพนม ออกติดตามแนะนำ ที่ร่วมโครงการฯ (๒๓,๒๘๐บาท) **กิจกรรมย่อยที่ ๑.๓ พัฒนาผลิตภัณฑ์จากลิ้นจี่ นพ.๑ ด้วย BCG Model** (๑๐๒,๖๘๐ บาท) ๑) ถ่ายทอดความรู้การแปรรูปลิ้นจี่ เพื่อรักษาคุณค่าทางโภชนาการและการนำวัสดุเหลือใช้จากการผลิตลิ้นจี่ พัฒนาเป็นผลิตภัณฑ์สร้างรายได้ จำนวน ๓๐ ราย (๒๔,๔๐๐ บาท) ๒) สนับสนุนปัจจัยการผลิตและพัฒนาผลิตภัณฑ์แปรรูปจากลิ้นจี่ จำนวน ๓๐ ราย (๕๕,๐๐๐ บาท)

หัวข้อ	รายละเอียด
งบประมาณ **ผู้รับผิดชอบ** **หน่วยงานที่เกี่ยวข้อง**	๓) ติดตามการดำเนินงาน โดยเจ้าหน้าที่จากสำนักงานเกษตรอำเภอเมืองนครพนม ออกติดตามแนะนำ ที่ร่วมโครงการฯ (๒๓,๒๘๐บาท) ๕๖๔,๑๔๐ บาท สนง.เกษตรจังหวัดนครพนม สนง.เกษตรอำเภอเมืองนครพนม/มหาวิทยาลัยนครพนม/สนง.พัฒนาชุมชนจังหวัดนครพนม
๘.๑ กิจกรรมหลักที่ ๒	**กิจกรรมหลักที่ ๒ การพัฒนาเกษตรอัจฉริยะและผลิตภัณฑ์จากกบและลูกฮวก เพื่อสร้างเศรษฐกิจหมุนเวียนและยั่งยืน** <u>กิจกรรมย่อยที่ ๒.๑ พัฒนาและเพิ่มประสิทธิภาพการเพาะเลี้ยงสัตว์น้ำ (ลูกฮวกและกบ) ให้ได้คุณภาพ (๕๑๘,๖๔๐ บาท)</u> ๑) ถ่ายทอดเทคโนโลยี แนวทางการเพาะเลี้ยงลูกอ๊อด (ลูกฮวก) และกบ แบบ smart farm (๒๑๘,๑๘๐ บาท) ๒) ถ่ายทอดเทคโนโลยี การลดต้นทุนอาหารสำหรับการเพาะเลี้ยงลูกอ๊อด (ลูกฮวก) และกบ (๙๘,๑๘๐ บาท) ๓) ศึกษาดูงานศูนย์ศึกษาการพัฒนาห้วยฮ่องไคร้อันเนื่องมาจากพระราชดำริ จังหวัดเชียงใหม่ (๒๐๒,๒๘๐ บาท) <u>กิจกรรมย่อยที่ ๒.๒ พัฒนาองค์ความรู้เรื่องการแปรรูปผลิตภัณฑ์ และการเชื่อมโยงการตลาด (๔๘๑,๓๖๐ บาท)</u> ๑) กิจกรรมถ่ายทอดเทคโนโลยีการแปรรูปอาหารและบรรจุภัณฑ์ (๘๓,๑๘๐ บาท) ๒) กิจกรรมวิจัยและพัฒนาผลิตภัณฑ์แปรรูปจากลูกฮวกและกบ (น้ำพริกลูกฮวก, นักเก็ตกบ และลูกชิ้นกบ) (๓๐๐,๐๐๐ บาท) ๓) กิจกรรมดำเนินการผลิตและทดสอบตลาดในพื้นที่เป้าหมายผ่านตลาดชุมชน งานแสดงสินค้า ร้านค้าในพื้นที่ และช่องทางออนไลน์ (๒๐,๐๐๐ บาท) ๔) กิจกรรมอบรมให้ความรู้ ด้านการออกแบบผลิตภัณฑ์ให้เป็นที่ต้องการของตลาด พัฒนาช่องทางการจำหน่าย การเชื่อมโยงการตลาด และเครือข่าย (๗๘,๑๘๐ บาท) **งบประมาณ** **ผู้รับผิดชอบ** **หน่วยงานที่เกี่ยวข้อง** **๑,๐๐๐,๐๐๐ บาท** **สนง.ประมงจังหวัดนครพนม** **สนง.ประมงอำเภอธาตุพนม**
๙. หน่วยงานดำเนินการ	สำนักงานเกษตรจังหวัดนครพนม
๑๐. ระยะเวลาในการดำเนินโครงการ	๑ ปี (ตุลาคม ๒๕๖๙ – กันยายน ๒๕๗๐)
๑๑. งบประมาณ	๑,๕๖๓,๙๐๐ บาท
๑๒. ผลผลิต (output)	๑. เกษตรกรที่เข้าร่วมโครงการได้รับการถ่ายทอดความรู้/เทคโนโลยี ด้านการเกษตรที่หลากหลาย จำนวน ๒๑๔ ราย ๒. มีผลิตภัณฑ์แปรรูปสินค้าเกษตรไม่น้อยกว่า ๕ ผลิตภัณฑ์ ๓. มีต้นแบบการผลิตผักปลอดภัยจำนวน ๑ แห่ง

หัวข้อ	รายละเอียด
๑๓. ผลที่คาดว่าจะได้รับ (Outcome)	๑. เพิ่มผลผลิตและลดต้นทุนการผลิตของสินค้าเกษตร ๒. ยกระดับมาตรฐานสินค้าเกษตรสู่ระดับที่สูงขึ้น ๓. พัฒนารูปแบบผลิตภัณฑ์และบรรจุภัณฑ์ให้มีมูลค่าเพิ่ม ๔. ขยายตลาดให้กับสินค้าเกษตรในรูปแบบที่หลากหลาย ๕. ส่งเสริมการรวมกลุ่มเกษตรกรอย่างเข้มแข็ง ๖. สร้างต้นแบบของการพัฒนาเศรษฐกิจฐานรากด้วย BCG Model ๗. เกษตรกรมีรายได้เพิ่มขึ้นจากการจำหน่ายสินค้าเกษตร ๘. เกษตรกรได้ร่วมกันวางแผนการผลิต/ การตลาดของ และการบริหารจัดการกลุ่มเห็ดตามความต้องการและมีชีวิตความเป็นอยู่ที่ดีขึ้น ๙. มีเครือข่ายหมู่บ้านผลิตสินค้าเกษตรมูลค่าสูง

แบบฟอร์มโครงการแบบย่อ (Project Brief)

ประเด็นการพัฒนาจังหวัด ที่ ๒ การพัฒนาการเกษตรและอุตสาหกรรมการเกษตรเป็นมิตรกับสิ่งแวดล้อม

หัวข้อ	รายละเอียด
๑. ชื่อโครงการสำคัญ	โครงการส่งเสริมการผลิตข้าว และสินค้าเกษตรที่สำคัญของจังหวัดในการสร้างเพิ่มมูลค่าสินค้าเกษตรของจังหวัดนครพนมเพื่อการส่งออก ด้วยเทคโนโลยีและนวัตกรรม
๒. ชื่อแผนงาน	แผนงานที่ ๒ ส่งเสริมสร้างมูลค่าเพิ่ม และการจัดการตลาดสินค้าทางการเกษตร
๓. แนวทางการพัฒนา	แนวทางการพัฒนาที่ ๑. ด้านเศรษฐกิจ แนวทางการพัฒนาที่ ๔. ด้านทรัพยากรธรรมชาติและสิ่งแวดล้อม
๔. หลักการและเหตุผล	จังหวัดนครพนม มีประชาชนส่วนใหญ่ประกอบอาชีพเกษตรกรรม มีครัวเรือนในภาคการเกษตร ๑๓๒,๗๖๘ ครัวเรือน (๕๖.๘๒%) และมีพื้นที่เกษตรกรรม ๑,๙๗๑,๓๓๐ ไร่ (๕๗.๒๑%) ของพื้นที่ทั้งหมด ตามแผนพัฒนาจังหวัดนครพนม พ.ศ. ๒๕๖๑ – ๒๕๖๕ มีพืชเศรษฐกิจที่สำคัญได้แก่ ข้าวเจ้านาปี ข้าวเหนียวนาปี ยางพารา มันสำปะหลัง สับปะรด และ อ้อยโรงงาน ตามลำดับ นอกจากนั้นยังมีสินค้าสำคัญได้แก่ ข้าว สินค้า GI (สับปะรดท่าอุเทน ลิ้นจี่ นพ.๑) (ข้อมูล:สำนักงานเกษตรจังหวัดนครพนม, ๒๕๖๗) มันสำปะหลัง แตงโม มะพร้าวน้ำหอม มันแกว ผักริมโขง เป็นต้น ที่ผ่านมามีจังหวัดมีแผนงานในการเกษตรและอุตสาหกรรมการเกษตรเป็นมิตรกับสิ่งแวดล้อม มีการส่งเสริมและพัฒนาเพิ่มประสิทธิภาพการผลิตสินค้าเกษตรที่สำคัญของจังหวัด ด้านเกษตร ได้แก่ การเพิ่มผลผลิต การเกษตรด้วยเทคโนโลยีและนวัตกรรม การแปรรูปและบรรจุภัณฑ์ไม้ผล ยกระดับโรงคัดตัดแต่งผักมาตรฐาน GMP และตรวจรับรองมาตรฐานเกษตรอินทรีย์ เป็นต้น อย่างไรก็ตามการพัฒนาสินค้าและผลผลิตทางด้านการเกษตรในปัจจุบัน ยังมีปัญหาด้านการกีดกันทางการค้า สงครามภาษีและ ด้านสิ่งแวดล้อม จึงจำเป็นอย่างยิ่งต้องคำนึงถึงแนวโน้มของตลาดโลกที่มุ่งเน้นผลิตภัณฑ์อาหารที่เป็นมิตรต่อสิ่งแวดล้อม พร้อมทั้งต้องสอดคล้องกับแนวทางการพัฒนาเศรษฐกิจและสังคมแห่งชาติ ฉบับที่ ๑๓ ไทยเป็นประเทศชั้นนำด้านสินค้าเกษตรและเกษตรแปรรูปมูลค่าสูง และแผนพัฒนาจังหวัดนครพนม พ.ศ. ๒๕๖๖ - ๒๕๗๐ ที่การส่งเสริมการผลิตสินค้าให้มีคุณภาพ ปลอดภัย ให้ได้มาตรฐาน ส่งเสริมการสร้างมูลค่าเพิ่มและจัดการตลาดสินค้าเกษตร ส่งเสริมการใช้เทคโนโลยีการผลิตสินค้าทางการเกษตรที่เหมาะสม และเป็นมิตรกับสิ่งแวดล้อม อีกทั้งต้องผนวกเอาความต้องการในการพัฒนาพื้นที่ และบริบทของชุมชนเข้ามาเป็นประเด็นสำคัญในการพัฒนา เมื่อนำปัญหาและความต้องการที่ได้สำรวจมาพิจารณาความสำคัญและการสร้างผลกระทบเชิงเศรษฐกิจของจังหวัดพบว่า๑) ข้าวเป็นพืชเศรษฐกิจที่มีปริมาณการเพาะปลูกสูงเป็นอันดับ ๑ ของจังหวัด ยังพบปัญหาความไม่แน่นอนของราคา ต้นทุนการผลิตสูง คุณภาพของข้าวยังไม่คงที่ และยังมีจำนวนแปลงที่ได้รับการรับรองมาตรฐานน้อย และการปลูกที่ยังคงมีการใช้ปุ๋ยและสารเคมีในการผลิต พัฒนาผลิตภัณฑ์ข้าวที่เป็นมิตรต่อสิ่งแวดล้อมและลดปริมาณการปลดปล่อยก๊าซเรือนกระจก พร้อมทั้งพัฒนาผลิตภัณฑ์ข้าวให้ได้มาตรฐานเพื่อเพิ่มมูลค่าสินค้าและต่อยอดเป็นสินค้าเกษตร Premium ๒) ผักและผลไม้ เพื่อยกระดับสินค้าเกษตรให้ได้

หัวข้อ	รายละเอียด
	มาตรฐานเพื่อเพิ่มขีดความสามารถในการแข่งขัน ด้วยการพัฒนาผลิตภัณฑ์นวัตกรรมต่อยอดจากโรงงานต้นแบบ ซึ่ง มหาวิทยาลัยนครพนมได้รับงบสนับสนุนในปีงบประมาณ ๒๕๖๘ มีเครื่องจักรและอุปกรณ์ในการแปรรูป ผักและผลไม้อบกรอบ แผ่น ผง ทอดกรอบ ผลไม้กระป๋อง พลาสเจอร์ไรซ์ UHT และการวิเคราะห์คุณภาพผลิตภัณฑ์ พร้อมทั้งการส่งเสริมการจำหน่ายทั้งในและต่างประเทศ ดังนั้นการนำเอานวัตกรรมและเทคโนโลยีที่เหมาะสม และต้นทุนที่มีในพื้นที่นำมาประยุกต์ใช้ในการแก้ปัญหาของประชาชนผ่านโครงการส่งเสริมการผลิตสินค้าเกษตร และเพิ่มมูลค่าสินค้าเกษตรของจังหวัดนครพนมเพื่อการส่งออก นั้นต้องมีการดำเนินการตั้งต้นน้ำ กลางน้ำ และ ปลายน้ำประกอบไปด้วยการ การส่งเสริมผลิตข้าวที่เป็นมิตรต่อสิ่งแวดล้อม การเพิ่มประสิทธิภาพการผลิตข้าวพื้นถิ่นเพื่อแปรรูปให้ได้มาตรฐาน การพัฒนาผลิตภัณฑ์ข้าวและผลไม้ด้วยเทคโนโลยีและนวัตกรรมเพื่อเพิ่มมูลค่าและรองรับการจำหน่ายทั้งในประเทศและต่างประเทศ และการส่งเสริมการส่งออกสินค้าเกษตร ข้าว ผลไม้ และสินค้าแปรรูปด้านการเกษตรของจังหวัดพร้อมทั้งการยกระดับศักยภาพการเป็นผู้ประกอบการธุรกิจ ซึ่งมีความจำเป็นเร่งด่วนในการดำเนินการ เพื่อยกระดับคุณภาพของเกษตรกร และ กลุ่มวิสาหกิจชุมชนสามารถดำเนินธุรกิจอย่างมืออาชีพ มีรายได้เพิ่มขึ้น ชุมชนมีความมั่นคง มั่งคั่งและยั่งยืน และลดความเหลื่อมล้ำของชุมชนอย่างมั่งคงในอนาคตได้
๕. วัตถุประสงค์ของโครงการ	**๕.๑ การส่งเสริมผลิตข้าวที่เป็นมิตรต่อสิ่งแวดล้อมและพัฒนามาตรฐานของพื้นเมืองเพื่อสร้างมูลค่าและต่อยอดการค้าภายในประเทศและการส่งออก** **๕.๑.๑ การส่งเสริมผลิตข้าวที่เป็นมิตรต่อสิ่งแวดล้อม** ๑) เพื่อถ่ายทอดองค์ความรู้ก๊าซเรือนกระจก การคำนวณและการลดปริมาณการปล่อยก๊าซเรือนกระจกจากพื้นที่ปลูกข้าว ๒) เพื่อถ่ายทอดองค์ความรู้การผลิตข้าวที่เป็นมิตรต่อสิ่งแวดล้อม - การปลูกข้าวโดยวิธีเปียกสลับแห้งได้ (อบรมเชิงปฏิบัติการ) - การผลิตไบโอชาร์และการใช้ประโยชน์ (อบรมเชิงปฏิบัติการ) - การผลิตปุ๋ยอินทรีย์จากวัสดุเหลือใช้ทางการเกษตร (อบรมเชิงปฏิบัติการ) - การจัดการศัตรูพืชโดยวิธีผสมผสานในแปลงปลูกพืช (อบรมเชิงปฏิบัติการ) - การผลิตเมล็ดพันธุ์ข้าวคุณภาพดี (อบรมเชิงปฏิบัติการ) ๓) เพื่อถ่ายทอดองค์ความรู้มาตรฐาน GAP **๕.๑.๒ การผลิตข้าวเม่าระดับชุมชนตามมาตรฐาน GMP ๔๒๐ เพื่อต่อยอดการค้าภายในประเทศและการส่งออก** ๑) เพื่อให้เกษตรกลุ่มวิสาหกิจชุมชนผลิตข้าวเม่ามีความรู้ความเข้าใจเรื่องการปลูกข้าวตามมาตรฐาน Organic Thailand และได้รับการรับรอง ๒) เพื่อให้เกษตรกลุ่มวิสาหกิจชุมชนผลิตข้าวเม่าหวานบ้านนาล้อม มีความรู้ความเข้าใจเรื่องการผลิตข้าวเม่าบรรจุถุงตามมาตรฐาน GMP๔๒๐ ๓) เพื่อให้เป็นศูนย์การเรียนรู้การผลิตข้าวเม่าด้วยภูมิปัญญาท้องถิ่น **๕.๒ การพัฒนาผลิตภัณฑ์ข้าวและผลไม้ด้วยเทคโนโลยีและนวัตกรรมเพื่อเพิ่มมูลค่าและรองรับการจำหน่ายทั้งในประเทศและต่างประเทศ**

หัวข้อ	รายละเอียด
	๑) เพื่อถ่ายทอดองค์ความรู้พัฒนาผลิตภัณฑ์กลุ่มวิสาหกิจข้าวและผลไม้ มาตรฐาน GMP และ การขอมาตรฐานอาหารและยา ๒) เพื่อพัฒนาผลิตภัณฑ์ข้าวและผลไม้ให้ได้มาตรฐาน พร้อมทดลองตลาด **๕.๓ ยกระดับวิสาหกิจชุมชนและผู้ประกอบการสินค้าเกษตรเพื่อสร้างโอกาสในการแข่งขันเพื่อการส่งออกสินค้าข้าวและสินค้าเกษตรที่สำคัญของจังหวัดนครพนม** ๑) พัฒนาผู้ประกอบการเพื่อการส่งออกสินค้าเกษตรแปรรูป ๒) เปิดตลาดสินค้าต่างประเทศและเจรจาการส่งออกสินค้าเกษตรมูลค่าสูง ๓) ทดสอบการผลิตอาหารผลไม้อัตลักษณ์พื้นที่ (จังหวัด) เพื่อการส่งออกต่างประเทศ
๖. ตัวชี้วัดและค่าเป้าหมาย	**๖.๑ การส่งเสริมผลิตข้าวที่เป็นมิตรต่อสิ่งแวดล้อมและพัฒนามาตรฐานข้องพื้นเมืองเพื่อสร้างมูลค่าและต่อยอดการค้าภายในประเทศและการส่งออก** **๖.๑.๑ การส่งเสริมผลิตข้าวที่เป็นมิตรต่อสิ่งแวดล้อม** ๑) มีเกษตรกรทำนารูปแบบลดการปล่อยก๊าซเรือนกระจกเพิ่มขึ้น ๑๕๐ ราย ๒) มีเกษตรกรที่ขอมาตรฐาน GAP/อินทรีย์ในการปลูกข้าว จำนวน ๒๔ แปลง ๓) มีแปลงสาธิตในการปลูกข้าวที่เป็นมิตรต่อสิ่งแวดล้อม จำนวน ๒๔ แปลง **๖.๑.๒ การผลิตข้าวเม่าระดับชุมชนตามมาตรฐาน GMP ๔๒๐ เพื่อต่อยอดการค้าภายในประเทศและการส่งออก** ๑) มูลค่าผลิตภัณฑ์มวลรวมจังหวัดนครพนม ภาคเกษตรเพิ่มขึ้นร้อยละ ๓ ๒) จำนวนที่นาผ่านมาตรฐาน Organic Thailand จำนวน ๒๐๐ ไร่ ๓) จำนวนโรงงานผลิตข้าวเม่าที่ผ่านมาตรฐาน GMP ๔๒๐ จำนวน ๑ โรงงาน ๔) จำนวนศูนย์การเรียนรู้การผลิตข้าวเม่าด้วยภูมิปัญญาท้องถิ่น จำนวน ๑ ศูนย์ **๖.๒ การพัฒนาผลิตภัณฑ์ข้าวและผลไม้ด้วยเทคโนโลยีและนวัตกรรมเพื่อเพิ่มมูลค่าและรองรับการจำหน่ายทั้งในประเทศและต่างประเทศ** ๑) สถานที่ผลิตอาหารได้รับการรับรองมาตรฐาน GMP ๒) ผลิตภัณฑ์เกษตรแปรรูปได้รับการรับรองมาตรฐานจำนวน ๖ ผลิตภัณฑ์ ๓) พัฒนาและผลิตสินค้าเพื่อการส่งออก ๑ สินค้า (๓ Prototype เพื่อการเจรจาสินค้าส่งออก) **๖.๓ ยกระดับวิสาหกิจชุมชนและผู้ประกอบการสินค้าเกษตรเพื่อสร้างโอกาสในการแข่งขันเพื่อการส่งออกสินค้าข้าวและสินค้าเกษตรที่สำคัญของจังหวัดนครพนม** ๑) สร้างผู้ประกอบการเพื่อการส่งออกของนครพนม อย่างน้อย ๒ ผู้ประกอบการ ที่สามารถเจรจาเพื่อการส่งออกได้ ๒) อบรมสร้างความรู้ผู้ประกอบการเกษตรเพื่อการส่งออก ๒๐ คน ๓) เกิดการเจรจาสินค้าเพื่อการส่งออก ๑ ประเทศ ๔) ผลิตภัณฑ์มวลรวมต่อหัว (GPP Per Capita) ในปี ๒๕๖๖ มีมูลค่าเท่ากับ ๘๗,๑๒๒ บาท ดังนั้นตั้งเป้าหมายการเพิ่มขึ้น ร้อยละ ๕

หัวข้อ	รายละเอียด
๗. พื้นที่เป้าหมาย	**๗.๑ การส่งเสริมผลิตข้าวที่เป็นมิตรต่อสิ่งแวดล้อมและพัฒนามาตรฐานข้องพื้นเมืองเพื่อสร้างมูลค่าและต่อยอดการค้าภายในประเทศและการส่งออก** **๗.๑.๑ การส่งเสริมผลิตข้าวที่เป็นมิตรต่อสิ่งแวดล้อม** เกษตรกรปลูกข้าว ในพื้นที่ ๖ อำเภอๆ ละ ๓๐ คน รวม ๑๘๐ คน ได้แก่ อำเภอธาตุพนม, อำเภอปลาปาก, อำเภอท่าอุเทน, อำเภอเมืองนครพนม อำเภอวังยาง และอำเภอโพนสวรรค์ **๗.๑.๒ การผลิตข้าวเม่าระดับชุมชนตามมาตรฐาน GMP ๔๒๐ เพื่อต่อยอดการค้าภายในประเทศและการส่งออก** กลุ่มวิสาหกิจชุมชนข้าวเม่าหวานบ้านนาล้อม จำนวน ๓๐ ราย พื้นที่ ๒๐๐ ไร่ **๗.๒ การพัฒนาผลิตภัณฑ์ข้าวและผลไม้ด้วยเทคโนโลยีและนวัตกรรมเพื่อเพิ่มมูลค่าและรองรับการจำหน่ายทั้งในประเทศและต่างประเทศ** เกษตรกรปลูกข้าว ๖ ได้แก่ อำเภอธาตุพนม, อำเภอปลาปาก, อำเภอท่าอุเทน, อำเภอเมืองนครพนม อำเภอวังยาง และอำเภอโพนสวรรค์ และ เกษตรกรปลูกผลไม้ **๗.๓ ยกระดับวิสาหกิจชุมชนและผู้ประกอบการสินค้าเกษตรเพื่อสร้างโอกาสในการแข่งขันเพื่อการส่งออกสินค้าข้าวและสินค้าเกษตรที่สำคัญของจังหวัดนครพนม** แบ่งเป็นสินค้าเกษตร คือ ๑) เกษตรกรผู้ปลูกข้าวและผลไม้ จำนวน ๑๒ ตำบลๆละ ๒๐ คน รวม ๒๔๐ คน ๒) ผู้ประกอบการในด้านการแปรรูป รวม ๑๐๐ คน ๓) ผู้ประกอบการในด้านการผลิตขนมปัง เค้ก ขนมไทย และผลิตภัณฑ์จากแป้งอื่นๆ รวม ๒๐๐ คน
๘. กิจกรรมหลัก	
กิจกรรมหลักที่ ๘.๑	**กิจกรรมหลักที่ ๑ การส่งเสริมผลิตข้าวที่เป็นมิตรต่อสิ่งแวดล้อมและพัฒนามาตรฐานของพื้นเมืองเพื่อสร้างมูลค่าและต่อยอดการค้าภายในประเทศและการส่งออก งบประมาณ ๑๒,๕๒๕,๐๐๐ บาท** **<u>กิจกรรมย่อยที่ ๑.๑ การส่งเสริมผลิตข้าวที่เป็นมิตรต่อสิ่งแวดล้อม</u> (๒,๕๒๕,๐๐๐ ล้านบาท) เป้าหมาย ๖ อำเภอๆละ ๔ แปลงๆละ ๕ ไร่ รวม ๑๒๐ ไร่ (อำเภอปลาปาก ,ท่าอุเทน,ธาตุพนม,วังยาง, เมืองนครพนม และโพนสวรรค์)** ๑) ถ่ายทอดองค์ความรู้ (๔ วัน) งบประมาณ ๕๐๐,๐๐๐ บาท หลักสูตร ดังนี้ - ก๊าซเรือนกระจก การคำนวณและการลดปริมาณการปล่อยก๊าซเรือนกระจกจากพื้นที่ปลูกข้าว - การผลิตข้าวที่เป็นมิตรต่อสิ่งแวดล้อม(อบรมเชิงปฏิบัติการ) ได้แก่ การปลูกข้าวโดยวิธีเปียกสลับแห้งได้ การผลิตไบโอชาร์และการใช้ประโยชน์ การผลิตปุ๋ยอินทรีย์จากวัสดุเหลือใช้ทางการเกษตร การจัดการศัตรูพืชโดยวิธีผสมผสานในแปลงปลูกพืช และ การผลิตเมล็ดพันธุ์ข้าวคุณภาพดี - องค์ความรู้มาตรฐาน GAP

หัวข้อ	รายละเอียด
	๒) จัดทำแปลงต้นแบบการทำนาเปียกสลับแห้งร่วมกับการใช้ปุ๋ยอินทรีย์และไบโอชาร์ งบประมาณ ๑,๒๕๐,๐๐๐ บาท จำนวน ๖ อำเภอ ๆ ละ ๔ แปลง แปลงละ ๕ ไร่ รวม ๒๔ แปลง พื้นที่ ณ พื้นที่ของเกษตรกร ๓) ส่งเสริมจัดทำมาตรฐาน GAP ในข้าว งบประมาณ ๒๕๐,๐๐๐ บาท จำนวน ๖ อำเภอ ๆ ละ ๔ แปลง แปลงละ ๕ ไร่ รวม ๒๔ แปลง พื้นที่ ณ พื้นที่ของเกษตรกร ๔) สนับสนุนครุภัณฑ์กลุ่มเกษตรกรผู้ปลูกข้าวบ้านคำพอก หมู่ที่ ๔ ตำบลท่าจำปา อำเภอท่าอุเทนได้แก่ เครื่องทำความสะอาดเมล็ดพันธุ์ข้าว เครื่องอัดฟางข้าว งบประมาณ ๕๒๕,๐๐๐ บาท **<u>กิจกรรมย่อยที่ ๑.๒ ส่งเสริมการผลิตข้าวเม่าระดับชุมชนตามมาตรฐาน GMP ๔๒๐ เพื่อต่อยอดการค้าภายในประเทศและการส่งออก</u> (๑๐,๐๐๐,๐๐๐ ล้านบาท)** **๑) ส่งเสริมการปลูกข้าวในชุมชนให้ได้ตามมาตรฐาน Organic Thailand งบ ๑๐๐,๐๐๐ บาท** ๑.๑ อบรมถ่ายทอดความรู้การเก็บตัวอย่างดินเพื่อส่งตรวจวิเคราะห์ดินเตรียมพร้อมสู่การขอรับรองมาตรฐาน Organic Thailand เกษตรกรเป้าหมายจากกลุ่มวิสาหกิจชุมชนข้าวเม่าหวานบ้านนาล้อม รวม ๓๐ ราย ณ กลุ่มวิสาหกิจชุมชนข้าวเม่าหวานบ้านนาล้อม อำเภอโพนสวรรค์ งบประมาณ ๑๐,๑๐๐ บาท ๑.๒ กิจกรรมศึกษาดูงานแปลงต้นแบบการปลูกข้าวตามมาตรฐาน Organic Thailand ณ ศพก.หลัก อำเภอโพนสวรรค์ ม.๔ ต.บ้านค้อ อ.โพนสวรรค์ จ.นครพนม เกษตรกรเป้าหมายจากกลุ่มวิสาหกิจชุมชนข้าวเม่าหวานบ้านนาล้อม รวม ๓๐ ราย งบประมาณ ๙,๙๐๐ บาท ๑.๓ ขอรับรองมาตรฐาน Organic Thailand จำนวน ๓๐ แปลง พื้นที่ ๒๐๐ ไร่ เกษตรกรเป้าหมายจากกลุ่มวิสาหกิจชุมชนข้าวเม่าหวานบ้านนาล้อม รวม ๓๐ ราย เป็นค่าใช้จ่ายแรกเข้า และค่าตรวจแปลงเพื่อขอรับรองมาตรฐาน Organic Thailand งบประมาณ ๘๐,๐๐๐ บาท **๒) ส่งเสริมการและยกระดับการแปรรูปข้าวเม่าตามมาตรฐาน GMP ๔๒๐ และพัฒนาเป็นศูนย์เรียนรู้ต้นแบบการผลิตข้าวเม่าจังหวัดนครพนม งบประมาณ ๙,๙๐๐,๐๐๐ บาท** ๒.๑ ก่อสร้างอาคารโรงงานผลิตข้าวเม่าตามมาตรฐาน GMP ๔๒๐ และเครื่องมือเครื่องจักร อุปกรณ์ภายในโรงงาน **งบประมาณ** ๙,๐๐๐,๐๐๐ บาท ๒.๒ สร้างอัตลักษณ์พื้นถิ่นการผลิตข้าวเม่าด้วยภูมิปัญญาเพื่อจัดตั้งศูนย์เรียนรู้ต้นแบบการผลิตข้าวเม่าชุมชนของจังหวัดนครพนม (ก่อสร้างศูนย์เรียนรู้การผลิตข้าวเม่า) งบประมาณ ๙๐๐,๐๐๐ บาท
งบประมาณ หน่วยงานรับผิดชอบหลัก หน่วยงานที่เกี่ยวข้อง	**๑๒,๕๒๕,๐๐๐ บาท** **สำนักงานเกษตรจังหวัดนครพนม** **สำนักงานเกษตรอำเภอปลาปาก ,ท่าอุเทน,ธาตุพนม,วังยาง, เมืองนครพนม และโพนสวรรค์ สถาบันวิจัยและพัฒนา มหาวิทยาลัยนครพนม**

หัวข้อ	รายละเอียด
กิจกรรมหลักที่ ๘.๒	**<u>กิจกรรมหลักที่ ๒ การพัฒนาผลิตภัณฑ์ข้าวและผลไม้ด้วยเทคโนโลยีและนวัตกรรมเพื่อเพิ่มมูลค่าและรองรับการจำหน่ายทั้งในประเทศและต่างประเทศ</u>** **<u>งบประมาณ</u> ๗,๙๐๐,๑๔๔ บาท** **<u>กิจกรรมย่อยที่ ๒.๑) การส่งเสริมและสนับสนุนการแปรรูปข้าวเบื้องต้นให้แก่กลุ่มเกษตรกร วิสาหกิจชุมชนในพื้นที่จังหวัดนครพนม เพื่อพัฒนาไปสู่การสร้างมูลค่าสินค้าข้าวเพิ่มรายได้แก่เกษตรกรและเศรษฐกิจฐานราก</u>** <u>๑) ต่อยอดการพัฒนากระบวนการแปรรูปข้าวเบื้องต้นให้แก่กลุ่มเกษตรกร วิสาหกิจชุมชนในพื้นที่จังหวัดนครพนม (งบประมาณ ๑,๙๐๐,๑๔๔ บาท)</u> ดำเนินการโดย สนง.เกษตรจังหวัดนครพนม และหน่วยงานที่เกี่ยวข้อง ๑.๑) สนับสนุนครุภัณฑ์เครื่องบดข้าวเพื่อใช้ผลิตจมูกข้าว/แป้งข้าว ที่เป็นวัสดุตั้งต้นในการแปรรูปของกลุ่มวิสาหกิจชุมชนผลิตข้าวคุณภาพดีบ้านหนองนางด่อน อำเภอวังยาง) งบประมาณ ๓๐๐,๐๐๐ บาท ๑.๒) สนับสนุนครุภัณฑ์กลุ่มเกษตรกรผู้ปลูกข้าวบ้านคำพอก หมู่ที่ ๔ ตำบลท่าจำปา อำเภอท่าอุเทน เพื่อเป็นแหล่งรวบรวมและแปรรูปข้าวสารของสมาชิกเกษตรกรและประชาชนทั่วไป ได้แก่ เครื่องสีข้าวข้าวแบบครบวงจร และ เครื่องซีลสุญญากาศ งบประมาณ ๕๘๖,๕๐๐ บาท **๑.๓)** แก้ไขปัญหาระบบไฟฟ้าเพื่อการเกษตรและการแปรรูปผลผลิตทางการเกษตร (ข้าว) โดยการสนับสนุน ระบบไฟฟ้าให้เหมาะสมต่อกิจกรรมแปรรูปข้าว เครื่องบรรจุข้าวสุญญากาศ และ ลานตากข้าว เพื่อพัฒนากระบวนการแปรรูปข้าวของวิสาหกิจชุมชน “ชุมชนพอเพียงข้าวพันธุ์ดีบ้านห้วยไหล่” บ้านห้วยไหล่ หมู่ที่ ๑ ตำบลมหาชัย อำเภอปลาปาก งบประมาณ ๑,๐๑๓,๖๔๔ บาท **๒) ยกระดับมาตรฐานการผลิตโรงงานต้นแบบ (Pilot Plant) เพื่อเป็นจุดศูนย์กลางการใช้นวัตกรรม เทคโนโลยี ในการผลิตภัณฑ์แปรรูปสินค้าเกษตรมูลค่าสูงของจังหวัด และพัฒนาผลิตภัณฑ์แปรรูปสินค้าเกษตรต้นแบบ เพื่อเพิ่มขีดความสามารถในการแข่งขันทั้งภายในและต่างประเทศ** งบประมาณ ๖,๐๐๐,๐๐๐ บาท โดย สถาบันวิจัยและพัฒนา มหาวิทยาลัยนครพนม - ยกระดับมาตรฐานโรงงานต้นแบบ (Pilot Plant) ให้มาตรฐานโรงงานอาหาร GHP และ มาตรฐาน อย. เพื่อยกระดับคุณภาพสินค้าเกษตรในพื้นที่ให้มีขีดความสามารถในการแข่งขันด้านการส่งออกต่างประเทศได้ - พัฒนาผลิตภัณฑ์แปรรูปสินค้าเกษตรจากโรงงานต้นแบบ จำนวน ๖ ผลิตภัณฑ์ - อบรมควบคุมคุณภาพสินค้าเกษตรและผลิตภัณฑ์ต้นแบบเพื่อรองรับการขอมาตรฐาน (กระบวนการควบคุณคุณภาพสินค้าตั้งแต่ต้นน้ำถึงปลายน้ำ: Farm to table) - พัฒนาผลิตภัณฑ์และแปรูปผลิตภัณฑ์ต้นแบบ (พัฒนาผลิตภัณฑ์ พัฒนาบรรจุภัณฑ์ วิเคราะห์คุณภาพ และทดสอบตลาด) - จัดทำระบบตรวจสอบย้อนกลับของสินค้า

หัวข้อ	รายละเอียด
งบประมาณ หน่วยงานรับผิดชอบหลัก หน่วยงานที่เกี่ยวข้อง	๗,๙๐๐,๑๔๔ บาท สำนักงานเกษตรจังหวัดนครพนม/สถาบันวิจัยและพัฒนา มหาวิทยาลัยนครพนม สำนักงานเกษตรอำเภอวังยาง อำเภอท่าอุเทน อำเภอปลาปาก สำนักงานพาณิชย์จังหวัดนครพนม
กิจกรรมหลักที่ ๘.๓	**<u>กิจกรรมหลักที่ ๓ ยกระดับวิสาหกิจชุมชนและผู้ประกอบการสินค้าเกษตรเพื่อสร้างโอกาสในการแข่งขันเพื่อการส่งออกสินค้าข้าวและสินค้าเกษตรที่สำคัญของจังหวัดนครพนม</u>** **กิจกรรมย่อยที่ ๑** : Entrepreneur Academy งบประมาณ ๑,๐๐๐,๐๐๐ ล้านบาท รับสมัครผู้ประกอบการสินค้าเกษตร และสร้างความรู้ความเข้าใจในการทำธุรกิจสินค้าเกษตรมูลค่าสูงเพื่อการส่งออก การประกอบธุรกิจ การคิดคำนวณบัญชีต้นทุน กฎหมายสำหรับการส่งออกสินค้าเกษตรและสินค้าเกษตรแปรรูป การเขียนแผนการเงิน แผนธุรกิจ (การสำรวจตลาด ความรู้เข้าใจในการทำธุรกิจต่างประเทศ การส่งออกสินค้าเกษตร กฎหมายเพื่อการส่งออก shipping การเจรจาเพื่อการส่งออก) **กิจกรรมย่อยที่ ๒** : การเจรจาเพื่อการส่งออกสินค้า งบประมาณ ๗๐๐,๐๐๐ บาท มุ่งเป้าที่ประเทศ จีน ๓ ครั้ง โดยประกอบด้วย สำนักงานพาณิชย์จังหวัด ๓ จังหวัด ตัวแทนผู้ประกอบการ และ ผู้ประสานงานมหาวิทยาลัยนครพนม (หน่วย Holding Company)
งบประมาณ หน่วยงานรับผิดชอบหลัก หน่วยงานที่เกี่ยวข้อง	๑,๗๐๐,๐๐๐ บาท สำนักงานพาณิชย์จังหวัดนครพนม สถาบันวิจัยและพัฒนา มหาวิทยาลัยนครพนม
กิจกรรมหลักที่ ๘.๔	**<u>กิจกรรมหลักที่ ๔ สร้างเครือข่ายความร่วมมือด้านเกษตรและการแปรรูปด้านการเกษตรของภาคตะวันออกเฉียงเหนือ</u>** แสดงนิทรรศการและกิจกรรมสร้างแนวทางความร่วมมือด้านเกษตรและการแปรรูปด้านการเกษตร
งบประมาณ หน่วยงานรับผิดชอบหลัก หน่วยงานที่เกี่ยวข้อง	๑,๐๐๐,๐๐๐ บาท สถาบันวิจัยและพัฒนา มหาวิทยาลัยนครพนม สำนักงานเกษตรและสหกรณ์จังหวัดนครพนม
๙. หน่วยงานดำเนินการ	หน่วยงานหลัก สถาบันวิจัยและพัฒนา มหาวิทยาลัยนครพนม หน่วยงานรอง สำนักงานเกษตรจังหวัดนครพนม สำนักงานเกษตรอำเภอ ๖ อำเภอ สำนักงานพาณิชย์จังหวัดนครพนม สำนักงานเกษตรและสหกรณ์จังหวัดนครพนม
๑๐. ระยะเวลาในการดำเนินโครงการ	เดือนตุลาคม ๒๕๖๙ - กันยายน ๒๕๗๐ ๑ ปี (ปีงบประมาณ ๒๕๗๐)
๑๑. งบประมาณ	**๒๓,๑๒๕,๑๐๐ บาท**
๑๒. ผลผลิต (Output)	**๑๒.๑ การส่งเสริมผลิตข้าวที่เป็นมิตรต่อสิ่งแวดล้อมและพัฒนามาตรฐานข้องพื้นเมืองเพื่อสร้างมูลค่าและต่อยอดการค้าภายในประเทศและการส่งออก** **๑๒.๑.๑ การส่งเสริมผลิตข้าวที่เป็นมิตรต่อสิ่งแวดล้อม (๒,๕๒๕,๐๐๐ ล้านบาท)** ๑. เกษตรกรได้รับความรู้ในการทำนาลดการปล่อยก๊าซเรือนกระจก โดยวิธีเปียก

หัวข้อ	รายละเอียด
	สลับแห้ง จำนวน ๑๕๐ ราย ๒. มีแปลงต้นแบบในการทำนาเปียกสลับแห้ง จำนวน ๒๔ แปลง พื้นที่ ๑๐๐ ไร่ ๓. เกษตรกรได้รับความรู้ในการจัดการศัตรูพืชโดยวิธีผสมผสาน จำนวน ๑๐๐ ราย ๔ เกษตรกรได้รับความรู้ในการสร้างมูลค่าเพิ่มจากวัสดุเหลือใช้ทางการเกษตร จำนวน ๑๐๐ ไร่ ๖. มีแปลงส่งเสริมการผลิตและใช้ปุ๋ยอินทรีย์และไบโอชาร์จากวัสดุเหลือใช้ทางการเกษตร จำนวน ๒๔ แปลง พื้นที่ ๑๐๐ ไร่ **๑๒.๑.๒ การผลิตข้าวเม่าระดับชุมชนตามมาตรฐาน GMP ๔๒๐ เพื่อต่อยอดการค้าภายในประเทศและการส่งออก (๑๐,๐๐๐,๐๐๐ ล้านบาท)** ๑. ได้ต้นแบบการปลูกข้าวตามมาตรฐาน Organic Thailand เกษตรกร ๓๐ ราย พื้นที่ ๒๐๐ ไร่ ๒. ได้ต้นแบบการผลิตข้าวเม่าบรรจุถุงตามมาตรฐาน GMP ๑ โรงงาน ๓. ได้ต้นแบบศูนย์การเรียนรู้ข้าวเม่า ๑ ศูนย์ **๑๒.๒ การพัฒนาผลิตภัณฑ์ข้าวและผลไม้ด้วยเทคโนโลยีและนวัตกรรมเพื่อเพิ่มมูลค่าและรองรับการจำหน่ายทั้งในประเทศและต่างประเทศ** ๑. จำนวนผลิตภัณฑ์นวัตกรรมที่เกิดขึ้นจากโรงงานต้นแบบ จำนวน ๖ ผลิตภัณฑ์ ๒. โรงงานต้นแบบ (Pilot Plant) ยื่นขอรับรองมาตรฐาน GHP และ มาตรฐาน อย. ที่รองรับการผลิตสินค้าให้กับผู้ประกอบการในพื้นที่ อย่างน้อย ๓ ผลิตภัณฑ์ **๑๒.๓ ยกระดับวิสาหกิจชุมชนและผู้ประกอบการสินค้าเกษตรเพื่อสร้างโอกาสในการแข่งขันเพื่อการส่งออกสินค้าข้าวและสินค้าเกษตรที่สำคัญของจังหวัดนครพนม** ๑) พัฒนาผู้ประกอบการ จำนวน ๘๐ ราย ๒) ส่งออกสินค้าไปต่างประเทศอย่างน้อย ๑ ประเทศ ๓) นำผลิตภัณฑ์ต้นแบบไปเจรจาการส่งออกอย่างน้อย ๓ ต้นแบบ
๑๓. ผลลัพธ์จากการดำเนินโครงการ (Outcome)	**๑๓.๑ การส่งเสริมผลิตข้าวที่เป็นมิตรต่อสิ่งแวดล้อมและพัฒนามาตรฐานข้องพื้นเมืองเพื่อสร้างมูลค่าและต่อยอดการค้าภายในประเทศและการส่งออก** **๑๓.๑.๑ การส่งเสริมผลิตข้าวที่เป็นมิตรต่อสิ่งแวดล้อม (๒,๕๒๕,๐๐๐ ล้านบาท)** ๑. เกษตรกรมีความรู้ความสามารถปลูกข้าวที่เป็นมิตรกับสิ่งแวดล้อม ๒. เกษตรกรสามารถจัดการวัสดุเหลือใช้ทางการเกษตรให้เกิดมูลค่าและลดปัญหาฝุ่นละอองขนาดเล็กจากการเผาได้ ๓. สภาพดิน แหล่งน้ำ สิ่งแวดล้อมดีขึ้น ๔. เพิ่มมูลค่าจากการผลิตภัณฑ์ข้าวที่มิตรต่อสิ่งแวดล้อม **๑๓.๑.๒ การผลิตข้าวเม่าระดับชุมชนตามมาตรฐาน GMP ๔๒๐ เพื่อต่อยอดการค้าภายในประเทศและการส่งออก (๑๐,๐๐๐,๐๐๐ ล้านบาท)** ๑. เกษตรกรเพิ่มรายได้จากจำหน่ายข้าวและข้าวเม่า อย่างน้อยร้อยละ ๓ ๒. ได้ข้าวและข้าวเม่าที่มีความปลอดภัยสูงที่ได้รับการรับรองมาตรฐาน ๓.ได้แหล่งศึกษาดูงานในศูนย์การเรียนรู้การผลิตข้าวเม่าด้วยภูมิปัญญาท้องถิ่น

หัวข้อ	รายละเอียด
	๑๓.๒ การพัฒนาผลิตภัณฑ์ข้าวและผลไม้ด้วยเทคโนโลยีและนวัตกรรมเพื่อเพิ่มมูลค่าและรองรับการจำหน่ายทั้งในประเทศและต่างประเทศ ๑. ผู้ประกอบการ เกษตรกร Start-up SME หรือกลุ่มวิสาหกิจชุมชนในพื้นที่เป้าหมายมีรายได้เพิ่มขึ้น ร้อยละ ๑๐ ๒. เกิดการจ้างงานของคนในชุมชนจากผู้ประกอบการ ลดการย้ายถิ่นฐานของคนในชุมชน ๓. ชุมชนเกิดความรู้ ความเข้าใจ และสามารถใช้นวัตกรรมยกระดับการผลิตสินค้าเกษตร ไม่น้อยกว่าร้อยละ ๘๐ ของผู้เข้าร่วมโครงการ ๔. สินค้าเกษตรแปรรูปด้วยนวัตกรรม สามารถจำหน่ายในตลาดที่กว้างขึ้นทั้งในประเทศและต่างประเทศ **๑๓.๓ ยกระดับวิสาหกิจชุมชนและผู้ประกอบการสินค้าเกษตรเพื่อสร้างโอกาสในการแข่งขันเพื่อการส่งออกสินค้าข้าวและสินค้าเกษตรที่สำคัญของจังหวัดนครพนม** ๑. ผู้ประกอบการสามารถส่งออกได้ ๓ สินค้า ๒. GPP ของจังหวัดเพิ่มขึ้น ร้อยละ ๕

แบบฟอร์มโครงการแบบย่อ (Project Brief)

ประเด็นการพัฒนาจังหวัด ที่ ๒ การพัฒนาการเกษตรและอุตสาหกรรมการเกษตรเป็นมิตรกับสิ่งแวดล้อม

หัวข้อ	รายละเอียด
๑. ชื่อโครงการ	**พัฒนาแหล่งน้ำบาดาลเพื่อการเกษตรและอุปโภค บริโภค (เครื่องสูบน้ำพลังงานแสงอาทิตย์) จังหวัดนครพนม**
๒. ชื่อแผนงาน	แผนงานบูรณาการบริหารจัดการทรัพยากรน้ำ
๓. แนวทางในการพัฒนา	เพิ่มประสิทธิภาพการส่งน้ำไปยังพื้นที่ทำการเกษตร
๔. ความสำคัญของโครงการ หลักการ และเหตุผล	น้ำเป็นปัจจัยสำคัญในการดำรงชีวิตและการพัฒนาประเทศ น้ำถูกใช้ในกิจกรรมต่างๆ ทั้งการอุปโภคบริโภค อุตสาหกรรมและเกษตรกรรม โดยทั่วไปมักจะใช้แหล่งน้ำผิวดินเป็นหลัก แต่ก็เกิดปัญหาการขาดแคลนน้ำ เนื่องจากพื้นที่ที่เหมาะสมสำหรับจะใช้ก่อสร้างแหล่งกักเก็บน้ำผิวดินมีจำนวนจำกัด แหล่งกักเก็บน้ำบนผิวดินที่มีอยู่ มีไม่เพียงพอ ปริมาณน้ำผิวดินจึงไม่พอใช้ ก่อให้เกิดวิกฤตการณ์ขาดแคลนน้ำทุกปี ประกอบกับความเจริญเติบโตทางเศรษฐกิจของประเทศทำให้ต้องใช้ทรัพยากรมากขึ้นในการผลิต การที่น้ำผิวดินไม่พอเพียง ประกอบกับการบริการ ด้านสาธารณูปโภค โดยเฉพาะอย่างยิ่ง การชลประทานยังไม่ครอบคลุมพื้นที่เกษตรกรรมทั้งประเทศ ทำให้ผลผลิตทางการเกษตรของประชาชนนอกพื้นที่ชลประทานประสบปัญหาตลอดมาเนื่องจากขาดแคลนแหล่งน้ำ น้ำใต้ดินหรือ น้ำบาดาล จึงเป็นอีกทางเลือกหนึ่งที่สามารถพัฒนาขึ้นมาใช้ประโยชน์ได้ และสามารถแก้ไขปัญหาดังกล่าวของประเทศได้ ทั้งเป็นแหล่งน้ำหลักในพื้นที่ที่ไม่มีน้ำผิวดิน และเป็นแหล่งน้ำเสริมหรือแหล่งน้ำสำรอง ในกรณีที่มีน้ำผิวดินไม่เพียงพอ จากนโยบายของรัฐบาลที่ต้องการป้องกันและแก้ไขปัญหาอุทกภัยและภัยแล้งอย่างยั่งยืน และพื้นที่จังหวัดนครพนมเกิดภาวะภัยแล้งและฝนตกทิ้งช่วงทุกปี การหวังพึ่งพาน้ำฝนหรือน้ำผิวดินเพื่อทำการเกษตรจึงไม่สามารถทำให้เกษตรกรอยู่รอดได้ การพัฒนาน้ำบาดาลขึ้นมาใช้เพื่อทำการเกษตรจึงเป็นอีกหนึ่งทางเลือกสำหรับเกษตรกร ซึ่งเป็นอาชีพหลักของราษฎรจังหวัดนครพนม และเป็นการพัฒนาทรัพยากรน้ำใต้ดินแบบบูรณาการในพื้นที่ในการขุดเจาะบ่อบาดาลให้มีเพียงพอและยั่งยืนเพื่อการอุปโภค/บริโภคและการเกษตรของราษฎรหลายๆกลุ่มในพื้นที่ในการบริหารจัดการน้ำด้วยข้อกำหนดต่างๆในกลุ่มกันเอง จากเดิมไม่มีการรวมกลุ่มเกษตรกรในการบริหารจัดการน้ำ จังหวัดนครพนม แบ่งออกเป็น ๑๒ อำเภอ ๙๙ ตำบล ๑,๑๒๘ หมู่บ้าน ๑ องค์การบริหารส่วนจังหวัด ๑ เทศบาลเมือง ๒๑ เทศบาลตำบล ๘๑ องค์การบริหารส่วนตำบล มีจำนวนประชากรรวม ๗๑๗,๕๘๘ คน จำนวนครัวเรือน ๒๐๗,๔๘๒ ครัวเรือน ปัญหาที่พบโดยทั่วไป คือ การขาดแคลนแหล่งน้ำสำหรับอุปโภคบริโภคและการเกษตร โดยเฉพาะในช่วงฤดูแล้ง มีปริมาณน้ำไม่เพียงพอต่อความต้องการของประชาชน และพื้นที่ในภาคตะวันออกเฉียงเหนือส่วนใหญ่ เป็นพื้นที่เสี่ยงทั้งด้านภัยแล้งและปัญหาน้ำท่วม อีกทั้งลักษณะของพื้นดินเป็นดินทรายทำให้ไม่สามารถเก็บกักน้ำได้ ซึ่งจากการสำรวจพบแหล่งน้ำหลายแห่งเกิดการตื้นเขิน มีวัชพืชปกคลุมทำให้ไม่สามารถเก็บกักน้ำไว้ได้ ดังนั้น เพื่อให้การแก้ปัญหาการขาดแคลนน้ำเพื่อการเกษตรให้กับประชาชนให้มีความอยู่ดีกินดีและ ลดความเหลื่อมล้ำทางชนชั้นลง อีกทั้งเป็นการใช้ทรัพยากรธรรมชาติเพื่อใช้ประโยชน์อย่างยั่งยืนตลอดไป สำนักงานทรัพยากรธรรมชาติและสิ่งแวดล้อมจังหวัดนครพนมเล็งเห็นความสำคัญในเรื่องดังกล่าว จึงได้จัดทำโครงการพัฒนาแหล่งน้ำบาดาลเพื่อการเกษตรและอุปโภค บริโภค (เครื่องสูบน้ำพลังงานแสงอาทิตย์) ขึ้น เพื่อแก้ไขปัญหาการขาดแคลนน้ำเพื่อการเกษตรในพื้นที่ และตอบสนองนโยบายของรัฐบาลต่อไป
๕. วัตถุประสงค์ของโครงการ	๑. เพื่อจัดหาน้ำให้ราษฎรเพื่อใช้ในการเกษตร บรรเทาความเดือดร้อนของประชาชนที่ได้รับผลกระทบจากสถานการณ์ภัยแล้ง

หัวข้อ	รายละเอียด
	๒. เพื่อแก้ไขปัญหาภัยแล้งให้ประชาชน ๓. เพื่อเป็นการสร้างรายได้แก่เกษตรกร กระตุ้นรายได้สู่ภาคประชาชนและเศรษฐกิจ ๔. เพื่อให้เกษตรกรนอกเขตชลประทานมีน้ำใช้เพื่อการเกษตรในภาวะฝนทิ้งช่วงและในฤดูแล้ง ๕. เพื่อเป็นต้นแบบในการนำน้ำบาดาลขึ้นมาใช้สำหรับการเกษตรให้เหมาะสมกับศักยภาพที่มีอยู่ ๖. เพื่อสนับสนุน/ช่วยเหลือเกษตรกรให้มีน้ำใช้สำหรับหล่อเลี้ยงพืชผลทางการเกษตรที่อย่างเพียงพอ
๖. ตัวชี้วัดและค่าเป้าหมาย	๑.ได้ระบบโซล่าเซลพลังงานแสงอาทิตย์ เพื่อสนับสนุนการขุดเจาะบ่อบาดาล ที่ได้มาตรฐาน จำนวน ๔๖ แห่ง ๒ ราษฎรได้รับการแก้ไขปัญหาที่เกิดจากภัยแล้ง จำนวน ๓๒๒ ครอบครัว เนื้อที่รับประโยชน์ประมาณ ๑,๘๔๐ ไร่
๗. พื้นที่เป้าหมาย	พื้นที่ดำเนินพื้นที่เป้าหมาย จำนวน ๓ อำเภอ ๑๒ ตำบล ๔๐ หมู่บ้าน ๔๖ แห่ง ท้องที่จังหวัดนครพนม
๘. กิจกรรมหลัก	**พัฒนาแหล่งน้ำบาดาลเพื่อการเกษตรสูบน้ำด้วยพลังงานแสงอาทิตย์ จังหวัดนครพนม** ขุดเจาะบ่อบาดาลเพื่อเกษตร สูบน้ำด้วยพลังงานแสงอาทิตย์ จำนวน ๔๖ บ่อๆละ ๔๙๑,๐๐๐ บาท รวมเป็นเงิน ๒๒,๕๘๖,๐๐๐ บาท ก่อสร้างหอถังสูงถังไฟเบอร์กลาสขนาดความจุ ๖.๐๐ ลบ.ม. หอถังสูง ๗.๐๐ ม. เครื่องสูบน้ำพลังงานแสงอาทิตย์ ราคาต่อ ๑ บ่อ เป็นเงิน ๔๙๑,๐๐๐ บาท มีรายละเอียด ดังนี้ ๑.งานก่อสร้างบาดาลหอถังสูง จำนวน ๒๖๗,๒๐๐ บาท ๒.งานเจาะบ่อบาดาลฯ จำนวน ๑๔๙,๘๒๐ บาท ๓.งานครุภัณฑ์การเกษตร จำนวน ๗๓,๙๘๐ บาท
๙. หน่วยงานดำเนินงาน	สำนักงานทรัพยากรธรรมชาติและสิ่งแวดล้อมจังหวัดนครพนม
๑๐. ระยะเวลาในการดำเนินงาน	ปีงบประมาณ พ.ศ.๒๕๗๐
๑๑. งบประมาณ	๒๒,๕๘๖,๐๐๐.-บาท (-ยี่สิบสองล้านห้าแสนแปดหมื่นหกพันบาทถ้วน-)
๑๒. ผลผลิต (Output)	๑๐.๑ จำนวนบ่อบาดาลพร้อมก่อสร้างหอถังสูงและติดตั้งถังไฟเบอร์กลาส ขนาดความจุ ๖ ลบ.ม. และติดตั้งระบบโซล่าเซล ขนาดไม่น้อยกว่า ๑,๐๐๐ วัตต์ จำนวน ๔๖ แห่ง ๑๐.๒ พื้นที่เกษตรกรรมได้รับการแก้ไขปัญหาภัยแล้งให้แก่ประชาชน ในท้องที่จังหวัดนครพนม ๓ อำเภอ ๑๒ ตำบล ๔๐ หมู่บ้าน ๔๖ แห่ง เนื้อที่รับประโยชน์ประมาณ ๑,๘๔๐ ไร่
๑๓. ผลที่คาดว่าจะได้รับ (Outcom)	๑๑.๑ สามารถแก้ไขปัญหาภัยแล้งในพื้นที่ให้ได้มีน้ำเพื่อใช้ในการเกษตรกรรมอย่างพอเพียงตลอดทั้งปี โดยการขุดเจาะบ่อบาดาลพร้อมก่อสร้างหอถังสูงและติดตั้งถังไฟเบอร์กลาส ขนาดความจุ ๖ ลบ.ม. และติดตั้งระบบโซล่าเซล ขนาดไม่น้อยกว่า ๑,๐๐๐ วัตต์ จำนวน ๔๖ แห่ง ๑๑.๒ เป็นการสร้างรายได้สร้างความสุขและยกระดับคุณภาพชีวิตให้แก่ราษฎรในพื้นที่อย่างยั่งยืน ๑๑.๓ เพื่อแก้ไขปัญหาภัยแล้งให้แก่ประชาชน ในท้องที่จังหวัดนครพนม จำนวน ๓ อำเภอ ๑๒ ตำบล๔๐ หมู่บ้าน ๔๖ แห่ง เนื้อที่รับประโยชน์ประมาณ ๑,๘๔๐ ไร่ ๑๑.๔ เพื่อเป็นการสร้างรายได้แก่เกษตรกร กระตุ้นรายได้สู่ภาคประชาชนและเศรษฐกิจ

จังหวัดนครพนม

แบบสรุปโครงการแบบย่อ (Project Brief)

หัวข้อ	รายละเอียด
ชื่อโครงการ	พัฒนาศูนย์เรียนรู้และศูนย์รวบรวมโคเนื้อเพื่อการส่งออก “Stockyards”
ความสำคัญของโครงการ	การเลี้ยงโคเนื้อและโคขุนตามรายงานของกรมปศุสัตว์ พื้นที่ที่มีการเลี้ยงมากที่สุดได้แก่ภาคตะวันออกเฉียงเหนือ เนื่องจากมีความเหมาะสมในด้าน ภูมิประเทศ ภูมิอากาศ และเศษเหลือทางการเกษตรที่มีจำนวนมาก โดยมีโคเนื้ออยู่ประมาณ 2,190,723 ตัว นอกจากนี้อาชีพการเลี้ยงโคเนื้อในภาคตะวันออกเฉียงเหนือยังได้รับการพัฒนาและส่งเสริมอย่างจริงจังจากรัฐบาล โดยเฉพาะกรมปศุสัตว์ หน่วยงานการศึกษา ตลอดจนบริษัทเอกชน จึงนับได้ว่าโคเนื้อถือเป็นความมั่นคงทางด้านอาหารของภูมิภาค และประเทศ ในแง่โภชนาการโคเนื้อจัดเป็นเป็นแหล่งโปรตีนที่สำคัญของประชากรในอนาคตคาดว่าภาคตะวันออกเฉียงเหนือจะก้าวสู่การเป็นศูนย์การการเลี้ยง การพัฒนาอาชีพโคเนื้อของประเทศ และมีโอกาสสร้างรายได้เข้าสู่ประเทศได้สูง จากรายงานของกรมปศุสัตว์ในปี 2567 ประเทศไทยมีการส่งออกโคเนื้อมีชีวิตอยู่ที่ 98,769 ตัว โดยการเส้นทางการส่งออกที่สำคัญคือ การส่งออกผ่านสะพานมิตรภาพ 3 จังหวัดนครพนม ไปยัง สปป.ลาว และประเทศเวียดนาม ปลายทางที่ประเทศจีน ซึ่งกลุ่มจังหวัดสนุกที่ประกอบด้วย จังหวัดสกลนคร นครพนมและมุกดาหารมีการเลี้ยงโคเนื้อและโคขุนเพื่อการส่งออกเป็นจำนวนมาก มีการสำรวจเมื่อปี 2567 พบว่าจังหวัดสกลนคร มีโคเนื้อจำนวน 296,788 ตัว จังหวัดนครพนมมีจำนวน 159,518 ตัว และจังหวัดมุกดาหาร 85,163 ตัว ปัจจุบันการส่งออกโคเนื้อไปยังต่างประเทศนั้นมีการรวบรวมโคเนื้อจากพื้นที่ภาคกลาง เช่น เพชรบุรี นครปฐม ประจวบคีรีขันธ์ สุพรรณบุรี มากักในเขตพื้นที่จังหวัดนครพนม เพื่อให้เป็นไปตามระเบียบของกรมปศุสัตว์อย่างน้อย 21-45 วัน ซึ่งในพื้นที่กลุ่มจังหวัดสนุกยังไม่มีคอกกักและคอกรวบรวมที่ใช้เพื่อกักโคเนื้อเพื่อการส่งออก ดังนั้นหากมีการสนับสนุนสร้างศูนย์รวบรวมโคเนื้อเพื่อการส่งออกจะทำให้โคเนื้อที่ผลิตในลักษณะรายย่อยของกลุ่มจังหวัดสนุก และจังหวัดใกล้เคียงตลอดจนภาคอื่นๆ ที่ต้องการส่งโคเนื้อไปต่างประเทศจะได้มีศูนย์รวบรวมที่เป็นหน่วย one stop service อันจะเป็นผลดีต่อเกษตรกรผู้เลี้ยงโคเนื้อและผู้ค้าจะได้ใช้ประโยชน์ร่วมกันในมาตรฐานเดียวกัน นอกจากนี้ยังจะมีการขยายผลสู่การแปรรูปเนื้อโคในอนาคตต่อไป
วัตถุประสงค์	1. เพื่อก่อตั้งศูนย์เรียนรู้และพัฒนาโคเนื้อเพื่อการส่งออก ขึ้นในพื้นที่ฟาร์มของมหาวิทยาลัย

หัวข้อ	รายละเอียด
	2. ตั้งศูนย์รวบรวมโคเนื้อปลอดโรคและปลอดสารเร่งเนื้อแดงเพื่อการส่งออก “Stockyard” 3. เพื่อยกระดับมาตรฐานการจัดการฟาร์มโคเนื้อในพื้นที่กลุ่มจังหวัดสนุก (สกลนคร-นครพนม-มุกดาหาร) และจังหวัดใกล้เคียง ให้ได้ตามเกณฑ์มาตรฐาน GAP และ GFM ของกรมปศุสัตว์
ตัวชี้วัดและค่าเป้าหมายของโครงการ	1. ได้ศูนย์เรียนรู้และพัฒนาโคเนื้อเพื่อการส่งออก ขึ้นในพื้นที่ฟาร์มของมหาวิทยาลัย 1 ศูนย์ 2. มีศูนย์รวบรวมโคเนื้อปลอดโรคและปลอดสารเร่งเนื้อแดงเพื่อการส่งออก “Stockyard” 1 ศูนย์ 3. มีจำนวนฟาร์มโคเนื้อที่ได้มาตรฐาน GFM และ GAP เพิ่มขึ้น ไม่ต่ำกว่า 5000 ฟาร์ม 4. มีเกษตรกรมาเข้าอบรมและดูงานในศูนย์ไม่ต่ำกว่า 2,000 คน/ปี
พื้นที่ดำเนินการ	ศูนย์วิจัยและฝึกอบรมทางการเกษตร มหาวิทยาลัยนครพนม
กิจกรรมหลัก	**ปีที่ 1** 1. พัฒนาศูนย์เรียนรู้และพัฒนาโคเนื้อเพื่อการส่งออก ขึ้นในพื้นที่ฟาร์มของมหาวิทยาลัยนครพนม 2. พัฒนาศูนย์รวบรวมโคเนื้อปลอดโรคและปลอดสารเร่งเนื้อแดงเพื่อการส่งออก “Stockyard” 1 ศูนย์ 3. ปรับปรุงและพัฒนาฟาร์มโคเนื้อเกษตรกรให้ได้มาตรฐาน GFM และ GAP เพิ่มขึ้น ไม่ต่ำกว่า 500 ฟาร์ม 4. จัดทำโรงอาหาร 5. ฝึกอบรมและศึกษาดูงาน
หน่วยดำเนินการ	สำนักงานปลัดกระทรวงการอุดมศึกษา วิทยาศาสตร์ วิจัยและนวัตกรรม ร่วมกับมหาวิทยาลัยนครพนม
ระยะเวลาในการดำเนินโครงการ	1 ปี
งบประมาณ	48,000,000 บาท
ผลผลิต	ได้ศูนย์เรียนรู้และพัฒนาโคเนื้อเพื่อการส่งออก และได้ศูนย์รวบรวมโคเนื้อปลอดโรคและปลอดสารเร่งเนื้อแดง “Stockyard” สำหรับการส่งออก นอกจากนี้จะต้องเชื่อมโยงจำนวนฟาร์มโคเนื้อที่ได้มาตรฐาน GFM และ GAP ของเกษตรกร อันจะนำไปสู่การเพิ่มมูลค่าโคเนื้อที่ส่งออกไปยังประเทศลาว เวียดนามและจีนตอนใต้ตามนโยบายของเขตเศรษฐกิจพิเศษด้านปศุสัตว์ของจังหวัดนครพนม
ผลลัพธ์จากการดำเนินงาน	1. ได้ศูนย์เรียนรู้และพัฒนาโคเนื้อเพื่อการส่งออก ขึ้นในพื้นที่ฟาร์มของมหาวิทยาลัย 1 ศูนย์ 2. มีศูนย์รวบรวมโคเนื้อปลอดโรคและปลอดสารเร่งเนื้อแดงเพื่อการส่งออก “Stockyard” 1 ศูนย์

หัวข้อ	รายละเอียด
	3. มีโรงผลิตอาหารสัตว์จำนวน 1 โรง 4. มีจำนวนฟาร์มโคเนื้อที่ได้มาตรฐาน GFM และ GAP เพิ่มขึ้น ไม่ต่ำกว่า 500 ฟาร์ม 5. มีเกษตรกรมาเข้าอบรมและดูงานในศูนย์ไม่ต่ำกว่า 2,000 คน/ปี

รูปภาพโครงการ

จังหวัดนครพนม

แบบฟอร์มโครงการแบบย่อ (จัดทำเป็นรายโครงการ)

หัวข้อ	รายละเอียด
1. ชื่อโครงการ	โครงการสร้างเศรษฐกิจกลุ่มสนุกด้วยอุตสาหกรรมแปรรูปข้าวมูลค่าสูง "SNUK RICE PLUS" (SNUK RICE+)
2. หลักการและเหตุผล	โครงการสร้างเศรษฐกิจกลุ่มสนุกด้วยอุตสาหกรรมแปรรูปข้าวมูลค่าสูง "SNUK RICE PLUS" (SNUK RICE+) จัดทำขึ้นเพื่อพัฒนา “ข้าว” ในกลุ่มจังหวัดสนุกให้เป็นอุตสาหกรรมที่มีมูลค่าเพิ่มเพื่อสร้างศักยภาพให้กับพื้นที่ ด้วยแนวคิด “พลิกโฉมอุตสาหกรรมข้าวกลุ่มจังหวัดภาคตะวันออกเฉียงเหนือตอนบน 2 สู่อุตสาหกรรมข้าวมูลค่าสูงและมีความยั่งยืน” โดยการผลักดันให้พืชศักยภาพสูง “ข้าว” ขับเคลื่อนพื้นที่กลุ่มจังหวัดสู่อุตสาหกรรมข้าวมูลค่าสูงและมีความยั่งยืน โดยใช้ประโยชน์จากทุกส่วนของ “ข้าว” อย่างคุ้มค่า รวมถึงผลผลิตพลอยได้ (By-product) และวัสดุเหลือใช้ ทางการเกษตรอย่างมีประสิทธิภาพ สร้างมูลค่าเพิ่มได้สูงสุด ตลอดจนพัฒนาต่อยอดสู่ผลิตภัณฑ์ข้าวมูลค่าสูง โดยประยุกต์ใช้เทคโนโลยี นวัตกรรม และความคิดสร้างสรรค์ให้ครบในบริบทอุตสาหกรรมแปรรูปข้าว พร้อมลดผลกระทบการเปลี่ยนแปลงสภาพภูมิอากาศ (Climate Change) เพื่อขับเคลื่อนสู่เป้าหมายความเป็นกลางทางคาร์บอน (Carbon Neutrality) การลดขยะให้เป็นศูนย์ (Zero Waste) และการปลอดการเผา (Zero Burn) ภายใต้การมีส่วนร่วมของคนผู้ประกอบการในพื้นที่
3. วัตถุประสงค์โครงการ	1. เพื่อยกระดับกระบวนการแปรรูปข้าวให้มีมาตรฐาน เพิ่มประสิทธิภาพการผลิต และพัฒนาผลิตภัณฑ์ข้าวให้มีมูลค่าสูงขึ้นอย่างยั่งยืน 2. เพื่อสร้างแบรนด์ “SNUK RICE PLUS” ให้เป็นที่รู้จักในตลาด พร้อมขยายช่องทางการจัดจำหน่ายทั้งในประเทศและต่างประเทศ เพิ่มโอกาสทางเศรษฐกิจให้กับพื้นที่ 3. เพื่อส่งเสริมการผลิตที่เป็นมิตรต่อสิ่งแวดล้อม ลดของเสียจากกระบวนการผลิตและใช้ทรัพยากรอย่างคุ้มค่า
4. ตัวชี้วัดและค่าเป้าหมายของโครงการ	1. โมเดลหรือ Road Map การพัฒนาอุตสาหกรรมข้าวในพื้นที่ 10 ต้นแบบ (โมเดลหรือ Roadmap) 2. พัฒนาผลิตภัณฑ์จากข้าวด้วยการใช้เทคโนโลยีและนวัตกรรม การสร้างเครือข่าย การพัฒนามาตรฐานในการแปรรูป รวมทั้งการพัฒนาด้านการตลาด ด้วยกิจกรรม สนุก RICE Event & Marketing และ พัฒนาธุรกิจ “ข้าว” สู่อุตสาหกรรมที่ยั่งยืน โดยมีเป้าหมายลดผลกระทบต่อการเปลี่ยนแปลงสภาพภูมิอากาศและสิ่งแวดล้อม รวมถึงการใช้ทรัพยากรอย่างมีประสิทธิภาพเพื่อสนับสนุนการผลิตและการบริโภคที่ ตามหลักเกณฑ์อุตสาหกรรมสีเขียว (GREEN Industry) ประกอบด้วย - พัฒนาผู้ประกอบการและบุคลากร 100 คน - พัฒนาวิสาหกิจ 110 กิจการ - พัฒนาผลิตภัณฑ์ 140 ผลิตภัณฑ์ - พัฒนากลุ่มอุตสาหกรรม 4 กลุ่ม

	ผลกระทบทางเศรษฐกิจ (Economic Impact) มูลค่า 603,200,000 บาท ความคุ้มค่า (B/C Ratio) 9.82 เท่า
5. พื้นที่ดำเนินการ	กลุ่มจังหวัดสนุก (สกลนคร นครพนม และมุกดาหาร)
6. กิจกรรมหลัก	**- สนุก Rice Model** เป็นการสร้างโมเดลหรือ Road Map การพัฒนาอุตสาหกรรมข้าวในพื้นที่จากคนรุ่นใหม่และผู้ประกอบการในพื้นที่ **- สนุก Rice PINS** เป็นพัฒนาผลิตภัณฑ์จากข้าวด้วยการใช้เทคโนโลยีและนวัตกรรม การสร้างเครือข่าย และการพัฒนามาตรฐานในการแปรรูป รวมทั้งการพัฒนาด้านการตลาด ด้วยกิจกรรม สนุก RICE Event & Marketing ซึ่ง PINS ประกอบด้วย **Premium** การสร้างมูลค่าเพิ่มจากทุกส่วนของ “ข้าว” ให้เกิดประโยชน์สูงสุดแบบ Zero Waste สู่ผลิตภัณฑ์ใหม่ที่สอดคล้องกับแนวโน้มการบริโภคที่หลากหลายและเปลี่ยนแปลงไปในปัจจุบัน **Innovation and Technology** การเพิ่มผลิตภาพและคุณภาพของ “ข้าว” ด้วยนวัตกรรมและการปรับปรุงหรือเพิ่มประสิทธิภาพเทคโนโลยีการผลิต อาทิ เครื่องจักรกล เครื่องทุ่นแรง เครื่องมือหรืออุปกรณ์ต่าง ๆ **Network** การสร้างเครือข่าย เปิดโอกาสให้ธุรกิจจากอุตสาหกรรมต่าง ๆ ที่มีศักยภาพและมีแนวคิดทางธุรกิจใหม่ ๆ มีความต้องการในการสร้างพันธมิตรทางธุรกิจ หรือมีจิตสาธารณะและต้องการสร้างประโยชน์ให้แก่ส่วนรวมได้ประสานความร่วมมือแบบข้ามอุตสาหกรรม (Cross Industry Collaboration) กับผู้ประกอบการ กลุ่มเกษตรกร หรือชุมชนที่มีส่วนได้ส่วนเสียในอุตสาหกรรม “ข้าว” ในพื้นที่ **Standard** สร้างความน่าเชื่อถือให้กับ ข้าว และผลิตภัณฑ์จากข้าว ด้วยการพัฒนามาตรฐานที่เกี่ยวข้อง เช่น GAP (เกษตรอินทรีย์) GMP (โรงสีและโรงงานแปรรูป) GHP & HACCP (โรงงานแปรรูปเพื่อการส่งออก) ORG (ออร์แกนิกไทยแลนด์) ISO **- สนุก RICE GREEN Industry** พัฒนาธุรกิจ “ข้าว” สู่อุตสาหกรรมที่ยั่งยืน โดยมีเป้าหมายลดผลกระทบต่อการเปลี่ยนแปลงสภาพภูมิอากาศและสิ่งแวดล้อม รวมถึงการใช้ทรัพยากรอย่างมีประสิทธิภาพเพื่อสนับสนุนการผลิตและการบริโภคที่ยั่งยืน โดยยึดมั่นในการประกอบกิจการด้วยความรับผิดชอบต่อสังคมตลอดห่วงโซ่อุปทาน ตามหลักเกณฑ์อุตสาหกรรมสีเขียว (GREEN Industry) ของกระทรวงอุตสาหกรรม 5 ระดับ
7. หน่วยดำเนินการ	กรมส่งเสริมอุตสาหกรรม
8. ระยะเวลาในการดำเนินโครงการ	12 เดือน
9. งบประมาณ	61,400,000 บาท
10. ผลผลิต	1. จำนวนผู้ประกอบการและบุคลากรที่ได้รับการพัฒนา 100 คน 2. จำนวนวิสาหกิจที่ได้รับการพัฒนา 110 กิจการ 3. จำนวนผลิตภัณฑ์ที่ได้รับการพัฒนา 150 ผลิตภัณฑ์ 4. จำนวนต้นแบบที่ได้รับการพัฒนา 10 ต้นแบบ

	5. จำนวนกลุ่มอุตสาหกรรมที่ได้รับการพัฒนา 4 กลุ่ม
11. ผลลัพธ์จากการดำเนินโครงการ	1. ร้อยละ 80 ของจำนวนวิสาหกิจที่ได้รับการพัฒนามีประสิทธิภาพเพิ่มขึ้น (ของเสียลดลง ต้นทุนลดลง มูลค่ายอดขายเพิ่มขึ้น หรือ รายได้เพิ่มขึ้น) ไม่น้อยกว่า ร้อยละ 10 2. ร้อยละ ๘๐ ของจำนวนผู้ประกอบการและบุคลากรที่ได้รับการพัฒนาสามารถนำองค์ความรู้ไปประยุกต์ใช้

รูปภาพโครงการ

จังหวัดนครพนม

แบบฟอร์มโครงการแบบย่อ (จัดทำเป็นรายโครงการ)

หัวข้อ	รายละเอียด
1. ชื่อโครงการ	ยกระดับอุตสาหกรรมแปรรูปโคเนื้อกลุ่มจังหวัดสนุก “สนุก Beef Valley”
2. หลักการและเหตุผล	โครงการยกระดับอุตสาหกรรมแปรรูปโคเนื้อกลุ่มจังหวัดสนุก “สนุก Beef Valley” จัดทำขึ้นเพื่อส่งเสริมการสร้างความเข้มแข็งเกษตรกรและระบบการจัดการผลิตโคเนื้อเพื่อสามารถแข่งขันได้ในอาเซียน ตามแผนพัฒนากลุ่มจังหวัดสนุก โดยการส่งเสริมสนับสนุนเกษตรกรผู้เลี้ยงโคเนื้อให้มีความเข้มแข็งจัดตั้งกลุ่มเพื่อดำเนินการกิจกรรมต่างๆ ด้วยกัน ให้ความรู้เพื่อเพิ่มประสิทธิภาพการเลี้ยงโคเนื้อคุณภาพ – โคขุนให้กับเกษตรกร ให้บริการหน่วยสัตวแพทย์เคลื่อนที่ ห้องปฏิบัติการเคลื่อนที่ในการแก้ไขปัญหาสุขภาพสัตว รวมถึงการยกระดับคุณภาพการผลิตโคเนื้อคุณภาพเข้าสู่ระบบมาตรฐาน และขยายตลาด โดยที่การพัฒนาเน้นไปที่กระบวนการผลิตโคเนื้อในระดับต้นน้ำ ซึ่งเกษตรกรในพื้นที่มักประสบปัญหาด้านการผลิต ได้แก่ ต้นทุนการผลิตสูง เนื่องจากราคาอาหาร ค่าจ้างแรงงาน ค่ายาและวัคซีน ขาดการนำเทคโนโลยีและนวัตกรรมมาใช้ ขาดทักษะการจัดการฟาร์ม ขาดทักษะแรงงานสำหรับการแปรรูป ขาดการเชื่อมโยง Supply Chain (ต้นน้ำ ปลายน้ำ) ด้านการตลาด ได้แก่ ขาดช่องทางการตลาดที่หลากหลาย รวมถึงการแข่งขันกับตลาดนำเข้าและผู้ผลิตขนาดใหญ่ ด้านสิ่งแวดล้อมขาดการจัดการของเสียอย่างเป็นระบบ โดยที่การแปรรูปในเชิงอุตสาหกรรมยังมีน้อย
3. วัตถุประสงค์โครงการ	1. เพื่อยกระดับอุตสาหกรรมแปรรูปโคเนื้อให้ได้มาตรฐานสากล เน้นการใช้เทคโนโลยีเพื่อลดต้นทุนและเพิ่มคุณภาพ 2. เพื่อสร้างแบรนด์ผลิตภัณฑ์เนื้อโคแปรรูปจาก SNUK Beef Valley ให้มีชื่อเสียงในตลาดอาเซียน 3. เพื่อพัฒนาอุตสาหกรรมแปรรูปเนื้อโคให้ยั่งยืนและเป็นมิตรกับสิ่งแวดล้อม
4. ตัวชี้วัดและค่าเป้าหมายของโครงการ	1. โมเดลหรือ Road Map การพัฒนาอุตสาหกรรมแปรรูปโคเนื้อในพื้นที่ 3 ต้นแบบ (โมเดลหรือ Roadmap) 2. ยกระดับอุตสาหกรรมโคเนื้อในกลุ่มจังหวัดสนุกให้กลายเป็นศูนย์กลางการแปรรูปโคเนื้อที่ทันสมัย มีประสิทธิภาพ และสร้างมูลค่าเพิ่มได้ (Beef Processing Hub) และสร้างอุตสาหกรรมที่เป็นมิตรต่อสิ่งแวดล้อม ด้วยเศรษฐกิจหมุนเวียน (Circular Economy) ลดของเสีย และเพิ่มมูลค่าทางเศรษฐกิจ ประกอบด้วย - พัฒนาผู้ประกอบการและบุคลากร 200 คน - พัฒนาวิสาหกิจ 130 กิจการ - พัฒนาผลิตภัณฑ์ 130 ผลิตภัณฑ์ ผลกระทบทางเศรษฐกิจ (Economic Impact) มูลค่า 538,000,000 บาท ความคุ้มค่า (B/C Ratio) 10.35 เท่า
5. พื้นที่ดำเนินการ	กลุ่มจังหวัดสนุก (สกลนคร นครพนม และมุกดาหาร)

6. กิจกรรมหลัก	**- สนุก Beef Model** เป็นการสร้างโมเดลหรือ Road Map การพัฒนาอุตสาหกรรมแปรรูปโคเนื้อในพื้นที่จากคนรุ่นใหม่และและผู้ประกอบการในพื้นที่ **- สนุก Beef Processing Hub** เป็นการยกระดับอุตสาหกรรมโคเนื้อในกลุ่มจังหวัดสนุกให้กลายเป็นศูนย์กลางการแปรรูปโคเนื้อที่ทันสมัย มีประสิทธิภาพ และสร้างมูลค่าเพิ่มได้อย่างยั่งยืน เป็นศูนย์รวมของนวัตกรรม เทคโนโลยี และความรู้ที่เกี่ยวข้องกับอุตสาหกรรมโคเนื้อ เพื่อส่งเสริมให้ภาคอีสานเป็นผู้นำด้านการผลิตและแปรรูปโคเนื้อของประเทศไทยและภูมิภาคอาเซียน ผ่านการ ยกระดับโรงงานแปรรูปให้ได้มาตรฐาน และพัฒนาทักษะแรงงานในการแปรรูป พัฒนาการแปรรูปโคเนื้อเป็นผลิตภัณฑ์พิเศษ ด้วยการใช้เทคโนโลยี AI และ IoT ในกระบวนการแปรรูป **- สนุก Beef Sustain** เป็นกิจกรรมการพัฒนาอุตสาหกรรมแปรรูปโคเนื้อของกลุ่มจังหวัดสนุก ด้วยเศรษฐกิจหมุนเวียน (Circular Economy) เพื่อสร้างอุตสาหกรรมที่เป็นมิตรต่อสิ่งแวดล้อม ลดของเสีย และเพิ่มมูลค่าทางเศรษฐกิจ โดยการนำทุกส่วนของโคมาใช้ให้เกิดประโยชน์สูงสุด ผ่านแนวทาง Reduce (ลดการใช้ทรัพยากร) Reuse (นำกลับมาใช้ใหม่) และ Recycle (รีไซเคิล) เพื่อให้เกิดความยั่งยืนในทุกมิติ รวมทั้งการพัฒนาด้านการตลาด ด้วยกิจกรรมสนุก Beef Event & Marketing
7. หน่วยดำเนินการ	กรมส่งเสริมอุตสาหกรรม
8. ระยะเวลาในการดำเนินโครงการ	12 เดือน
9. งบประมาณ	52,000,000 บาท
10. ผลผลิต	1. จำนวนผู้ประกอบการและบุคลากรที่ได้รับการพัฒนา 200 คน 2. จำนวนวิสาหกิจที่ได้รับการพัฒนา 130 กิจการ 3. จำนวนผลิตภัณฑ์ที่ได้รับการพัฒนา 130 ผลิตภัณฑ์ 4. จำนวนต้นแบบที่ได้รับการพัฒนา 3 ต้นแบบ (โมเดลหรือ Roadmap)
11. ผลลัพธ์จากการดำเนินโครงการ	1. ร้อยละ 80 ของจำนวนวิสาหกิจที่ได้รับการพัฒนามีประสิทธิภาพเพิ่มขึ้น (ของเสียลดลง ต้นทุนลดลง มูลค่ายอดขายเพิ่มขึ้น หรือ รายได้เพิ่มขึ้น) ไม่น้อยกว่า ร้อยละ 10 2. ร้อยละ 80 ของจำนวนผู้ประกอบการและบุคลากรที่ได้รับการพัฒนาสามารถนำองค์ความรู้ไปประยุกต์ใช้

รูปภาพโครงการ

แบบฟอร์มโครงการแบบย่อ (Project Brief)
โครงการตามแผนกระตุ้นเศรษฐกิจ พ.ศ. ๒๕๖๘

หัวข้อ	รายละเอียด
๑. ชื่อโครงการสำคัญ	โครงการส่งเสริมการผลิตสินค้าเกษตรด้วยเทคโนโลยีเกษตรสร้างสรรค์ เพื่อพัฒนาคุณภาพการผลิตสินค้าเกษตรเป็นมิตรกับสิ่งแวดล้อม
๒. ชื่อแผนงาน	แผนงานที่ ๒ ส่งเสริมสร้างมูลค่าเพิ่ม และการจัดการตลาดสินค้าทางการเกษตร
๓. แนวทางการพัฒนา	แนวทางการพัฒนาที่ ๑. ด้านเศรษฐกิจ แนวทางการพัฒนาที่ ๔. ด้านทรัพยากรธรรมชาติและสิ่งแวดล้อม
๔. หลักการและเหตุผล	จากนโยบายของรองนายกรัฐมนตรีและรัฐมนตรีว่าการกระทรวงกลาโหมที่มุ่งเน้นการแก้ปัญหาของประเทศตาม ๑๐ นโยบายเร่งด่วนโครงการนี้มุ่งส่งเสริมและแก้ปัญหาตามนโยบายในเรื่องปัญหาปากท้องและคุณภาพชีวิตของประชาชนในประเด็นการเพิ่มภาพภาคการเกษตรซึ่งมุ่งให้เกิดการใช้ผลงานวิจัยเทคโนโลยีและนวัตกรรมไปปรับโครงสร้างการผลิตเพื่อสร้างมูลค่าเพิ่มของภาคการเกษตรขยายตลาดสินค้าภาคการเกษตรเพื่อให้เกิดการส่งออกทั้งในประเทศและต่างประเทศตลอดจนพัฒนาเกษตรกรและผู้ประกอบการให้มีศักยภาพอันเป็นกลไกสำคัญในการขับเคลื่อนเศรษฐกิจฐานรากของประเทศ จังหวัดนครพนม มีประชาชนส่วนใหญ่ประกอบอาชีพเกษตรกรรม มีครัวเรือนในภาคการเกษตร ๑๓๒,๗๖๘ ครัวเรือน (๕๖.๘๒%) และมีพื้นที่เกษตรกรรม ๑,๙๗๑,๓๓๐ ไร่ (๕๗.๒๑%) ของพื้นที่ทั้งหมด ตามแผนพัฒนาจังหวัดนครพนม พ.ศ. ๒๕๖๑ – ๒๕๖๕ มีพืชเศรษฐกิจที่สำคัญได้แก่ ข้าวเจ้านาปี ข้าวเหนียวนาปี ยางพารา มันสำปะหลัง สับปะรด และอ้อยโรงงาน ตามลำดับ นอกจากนั้นยังมีสินค้าสำคัญได้แก่ ข้าว สินค้า GI (สับปะรดท่าอุเทน ลิ้นจี่ นพ.๑) (ข้อมูล:สำนักงานเกษตรจังหวัดนครพนม, ๒๕๖๗) มันสำปะหลัง แตงโม มะพร้าวน้ำหอม มันแกว ผักริมโขง เป็นต้น ที่ผ่านมามีจังหวัดมีแผนงานในการเกษตรและอุตสาหกรรมการเกษตรเป็นมิตรกับสิ่งแวดล้อม มีการส่งเสริมและพัฒนาเพิ่มประสิทธิภาพการผลิตสินค้าเกษตรที่สำคัญของจังหวัด ด้านเกษตร ได้แก่ การเพิ่มผลผลิต การเกษตรด้วยเทคโนโลยีและนวัตกรรม การแปรรูปและบรรจุภัณฑ์ยกระดับโรงคัดตัดแต่งผักมาตรฐาน GMP และตรวจรับรองมาตรฐานเกษตรอินทรีย์ อย่างไรก็ตามการพัฒนาสินค้าและผลผลิตทางด้านการเกษตรในปัจจุบัน ยังมีปัญหาด้านการกีดกันทางการค้า สงครามภาษีและ ด้านสิ่งแวดล้อม จึงจำเป็นอย่างยิ่งต้องคำนึงถึงแนวโน้มของตลาดโลกที่มุ่งเน้นผลิตภัณฑ์อาหารที่เป็นมิตรต่อสิ่งแวดล้อม พร้อมทั้งต้องสอดคล้องกับแนวทางการพัฒนาเศรษฐกิจและสังคมแห่งชาติ ฉบับที่ ๑๓ ไทยเป็นประเทศชั้นนำด้านสินค้าเกษตรและเกษตรแปรรูปมูลค่าสูง และแผนพัฒนาจังหวัดนครพนม พ.ศ. ๒๕๖๖ - ๒๕๗๐ ที่การส่งเสริมการผลิตสินค้าให้มีคุณภาพ ปลอดภัย ให้ได้มาตรฐาน ส่งเสริมการสร้างมูลค่าเพิ่มและจัดการตลาดสินค้าเกษตร ส่งเสริมการใช้เทคโนโลยีการผลิตสินค้าทางการเกษตรที่เหมาะสม และเป็นมิตรกับสิ่งแวดล้อม อีกทั้งต้องผนวกเอาความต้องการในการพัฒนาพื้นที่และบริบทของชุมชนเข้ามาเป็นประเด็นสำคัญในการพัฒนา เมื่อนำปัญหาและความต้องการที่ได้สำรวจมาพิจารณาความสำคัญและการสร้างผลกระทบเชิงเศรษฐกิจของจังหวัดพบว่า๑) ข้าวเป็นพืชเศรษฐกิจที่มีปริมาณการเพาะปลูกสูงเป็นอันดับ ๑ ของจังหวัด ยังพบปัญหาความไม่แน่นอนของราคา ต้นทุนการผลิตสูง คุณภาพของข้าวยังไม่คงที่ และยังมีจำนวนแปลงที่ได้รับการรับรองมาตรฐานน้อย และการปลูกที่ยังคงมีการใช้ปุ๋ย

หัวข้อ	รายละเอียด
	และสารเคมีในการผลิต พัฒนาผลิตภัณฑ์ข้าวที่เป็นมิตรต่อสิ่งแวดล้อมและลดปริมาณการปลดปล่อยก๊าซเรือนกระจก พร้อมทั้งพัฒนาผลิตภัณฑ์ข้าวให้ได้มาตรฐานเพื่อเพิ่มมูลค่าสินค้าและต่อยอดเป็นสินค้าเกษตร Premium ๒) ผักและผลไม้ เพื่อยกระดับสินค้าเกษตรให้ได้มาตรฐานเพื่อเพิ่มขีดความสามารถในการแข่งขัน ด้วยการพัฒนาผลิตภัณฑ์นวัตกรรมต่อยอด ซึ่ง มหาวิทยาลัยนครพนมได้รับงบสนับสนุนในปีงบประมาณ ๒๕๖๘ มีเครื่องจักรและอุปกรณ์ในการแปรรูป ผักและผลไม้อบกรอบ แผ่น ผง ทอดกรอบ ผลไม้กระป๋อง พลาสเจอร์ไรซ์ UHT และการวิเคราะห์คุณภาพผลิตภัณฑ์ พร้อมทั้งการส่งเสริมการจำหน่ายทั้งในและต่างประเทศ ดังนั้นการนำเอานวัตกรรมและเทคโนโลยีที่เหมาะสม และต้นทุนที่มีในพื้นที่นำมาประยุกต์ใช้ในการแก้ปัญหาของประชาชนผ่านโครงการส่งเสริมการผลิตสินค้าเกษตรด้วยเทคโนโลยีเกษตรสร้างสรรค์ เพื่อพัฒนาคุณภาพการผลิตสินค้าเกษตรเป็นมิตรกับสิ่งแวดล้อมนั้นต้องมีการดำเนินการตั้งต้นน้ำ กลางน้ำ และ ปลายน้ำประกอบไปด้วยการ การส่งเสริมผลิตข้าวที่เป็นมิตรต่อสิ่งแวดล้อม การเพิ่มประสิทธิภาพการผลิตข้าวพื้นถิ่นเพื่อแปรรูปให้ได้มาตรฐาน การพัฒนาผลิตภัณฑ์ข้าวและสินค้าเกษตรที่สำคัญด้วยเทคโนโลยีและนวัตกรรมเพื่อเพิ่มมูลค่าและรองรับการจำหน่ายทั้งในประเทศและต่างประเทศ และการส่งเสริมการส่งออกสินค้าเกษตร ข้าว พืชผัก ผลไม้ และสินค้าแปรรูปด้านการเกษตรของจังหวัดพร้อมทั้งการยกระดับศักยภาพการเป็นผู้ประกอบการธุรกิจ ซึ่งมีความจำเป็นเร่งด่วนในการดำเนินการ เพื่อยกระดับคุณภาพของเกษตรกร และ กลุ่มวิสาหกิจชุมชนสามารถดำเนินธุรกิจอย่างมืออาชีพ มีรายได้เพิ่มขึ้น ชุมชนมีความมั่นคง มั่งคั่ง และยั่งยืน และลดความเหลื่อมล้ำของชุมชนอย่างมั่งคงในอนาคตได้
๕. วัตถุประสงค์ของโครงการ	๕.๑ การส่งเสริมผลิตข้าวที่เป็นมิตรต่อสิ่งแวดล้อมและพัฒนามาตรฐานของพื้นเมืองเพื่อสร้างมูลค่าและต่อยอดการค้าภายในประเทศและการส่งออก ๕.๑.๑ การส่งเสริมผลิตข้าวที่เป็นมิตรต่อสิ่งแวดล้อม ๑) เพื่อถ่ายทอดองค์ความรู้ก๊าซเรือนกระจก การคำนวณและการลดปริมาณการปล่อยก๊าซเรือนกระจกจากพื้นที่ปลูกข้าว ๒) เพื่อถ่ายทอดองค์ความรู้การผลิตข้าวที่เป็นมิตรต่อสิ่งแวดล้อม - การปลูกข้าวโดยวิธีเปียกสลับแห้งได้ (อบรมเชิงปฏิบัติการ) - การผลิตไบโอชาร์และการใช้ประโยชน์ (อบรมเชิงปฏิบัติการ) - การผลิตปุ๋ยอินทรีย์จากวัสดุเหลือใช้ทางการเกษตร (อบรมเชิงปฏิบัติการ) - การจัดการศัตรูพืชโดยวิธีผสมผสานในแปลงปลูกพืช (อบรมเชิงปฏิบัติการ) - การผลิตเมล็ดพันธุ์ข้าวคุณภาพดี (อบรมเชิงปฏิบัติการ) ๓) เพื่อถ่ายทอดองค์ความรู้มาตรฐาน GAP ๕.๑.๒ การผลิตข้าวเม่าระดับชุมชนตามมาตรฐาน GMP ๔๒๐ เพื่อต่อยอดการค้าภายในประเทศและการส่งออก ๑) เพื่อให้เกษตรกลุ่มวิสาหกิจชุมชนผลิตข้าวเม่ามีความรู้ความเข้าใจเรื่องการปลูกข้าวตามมาตรฐาน Organic Thailand และได้รับการรับรอง ๒) เพื่อให้เกษตรกลุ่มวิสาหกิจชุมชนผลิตข้าวเม่าหวานบ้านนาล้อม มีความรู้ความเข้าใจเรื่องการผลิตข้าวเม่าบรรจุถุงตามมาตรฐาน GMP๔๒๐ ๓) เพื่อให้เป็นศูนย์การเรียนรู้การผลิตข้าวเม่าด้วยภูมิปัญญาท้องถิ่น

หัวข้อ	รายละเอียด
	๕.๒ การพัฒนาผลิตภัณฑ์ข้าวและสินค้าเกษตรที่สำคัญด้วยเทคโนโลยีและนวัตกรรมเพื่อเพิ่มมูลค่าและรองรับการจำหน่ายทั้งในประเทศและต่างประเทศ ๑) เพื่อถ่ายทอดองค์ความรู้พัฒนาผลิตภัณฑ์กลุ่มวิสาหกิจข้าวและผลไม้ มาตรฐาน GMP และการขอมาตรฐานอาหารและยา ๒) เพื่อพัฒนาผลิตภัณฑ์ข้าวและผลไม้ให้ได้มาตรฐาน พร้อมทดลองตลาด ๓) เพื่อถ่ายทอดเทคโนโลยีการผลิตผักปลอดภัย ๕.๓ ยกระดับวิสาหกิจชุมชนและผู้ประกอบการสินค้าเกษตรเพื่อสร้างโอกาสในการแข่งขันเพื่อการส่งออกสินค้าข้าวและสินค้าเกษตรที่สำคัญของจังหวัดนครพนม ๑) พัฒนาผู้ประกอบการเพื่อการส่งออกสินค้าเกษตรแปรรูป ๒) เปิดตลาดสินค้าต่างประเทศและเจรจาการส่งออกสินค้าเกษตรมูลค่าสูง ๓) ทดสอบการผลิต ข้าวเม่า อัตลักษณ์พื้นที่ (จังหวัด) เพื่อการส่งออกต่างประเทศ
๖. ตัวชี้วัดและค่าเป้าหมาย	๖.๑ การส่งเสริมผลิตข้าวที่เป็นมิตรต่อสิ่งแวดล้อมและพัฒนามาตรฐานข้องพื้นเมืองเพื่อสร้างมูลค่าและต่อยอดการค้าภายในประเทศและการส่งออก ๖.๑.๑ การส่งเสริมผลิตข้าวที่เป็นมิตรต่อสิ่งแวดล้อม ๑) มีเกษตรกรทำนารูปแบบลดการปล่อยก๊าซเรือนกระจกเพิ่มขึ้น ๑๕๐ ราย ๒) มีเกษตรกรที่ขอมาตรฐาน GAP/อินทรีย์ในการปลูกข้าว จำนวน ๒๔ แปลง ๓) มีแปลงสาธิตในการปลูกข้าวที่เป็นมิตรต่อสิ่งแวดล้อม จำนวน ๒๔ แปลง ๖.๑.๒ การผลิตข้าวเม่าระดับชุมชนตามมาตรฐาน GMP ๔๒๐ เพื่อต่อยอดการค้าภายในประเทศและการส่งออก ๑) มูลค่าผลิตภัณฑ์มวลรวมจังหวัดนครพนม ภาคเกษตรเพิ่มขึ้นร้อยละ ๓ ๒) จำนวนที่นาผ่านมาตรฐาน Organic Thailand จำนวน ๒๐๐ ไร่ ๓) จำนวนโรงงานผลิตข้าวเม่าที่ผ่านมาตรฐาน GMP ๔๒๐ จำนวน ๑ โรงงาน ๔) จำนวนศูนย์การเรียนรู้การผลิตข้าวเม่าด้วยภูมิปัญญาท้องถิ่น จำนวน ๑ ศูนย์ ๖.๒ การพัฒนาผลิตภัณฑ์ข้าวและสินค้าเกษตรที่สำคัญด้วยเทคโนโลยีและนวัตกรรมเพื่อเพิ่มมูลค่าและรองรับการจำหน่ายทั้งในประเทศและต่างประเทศ ๑) ผลิตภัณฑ์เกษตรแปรรูปสินค้าเกษตร จำนวน ๓ ผลิตภัณฑ์ ๒) ผลิตผักปลอดภัย จำนวน ๓ อำเภอ ๖.๓ ยกระดับวิสาหกิจชุมชนและผู้ประกอบการสินค้าเกษตรเพื่อสร้างโอกาสในการแข่งขันเพื่อการส่งออกสินค้าข้าวและสินค้าเกษตรที่สำคัญของจังหวัดนครพนม ๑) สร้างผู้ประกอบการเพื่อการส่งออกของนครพนม อย่างน้อย ๒ ผู้ประกอบการ ที่สามารถเจรจาเพื่อการส่งออกได้ ๒) อบรมสร้างความรู้ผู้ประกอบการเกษตรเพื่อการส่งออก ๒๐ คน ๓) เกิดการเจรจาสินค้าเพื่อการส่งออก ๑ ประเทศ ๔) ผลิตภัณฑ์มวลรวมต่อหัว (GPP Per Capita) ในปี ๒๕๖๖ มีมูลค่าเท่ากับ ๘๗,๑๒๒ บาท ดังนั้นตั้งเป้าหมายการเพิ่มขึ้น ร้อยละ ๕ ๕) เชื่อมโยงเครือข่ายกลุ่มเกษตรกร วิสาหกิจชุมชน จำนวน ๑ เครือข่าย
๗. พื้นที่เป้าหมาย	๗.๑ การส่งเสริมผลิตข้าวที่เป็นมิตรต่อสิ่งแวดล้อมและพัฒนามาตรฐานข้องพื้นเมืองเพื่อสร้างมูลค่าและต่อยอดการค้าภายในประเทศและการส่งออก

หัวข้อ	รายละเอียด
	๗.๑.๑ การส่งเสริมผลิตข้าวที่เป็นมิตรต่อสิ่งแวดล้อม เกษตรกรปลูกข้าว ในพื้นที่ ๖ อำเภอๆ ละ ๓๐ คน ได้แก่ อำเภอธาตุพนม, อำเภอปลาปาก, อำเภอท่าอุเทน, อำเภอเมืองนครพนม อำเภอวังยาง และอำเภอโพนสวรรค์ ๗.๑.๒ การผลิตข้าวเม่าระดับชุมชนตามมาตรฐาน GMP ๔๒๐ เพื่อต่อยอดการค้าภายในประเทศและการส่งออก กลุ่มวิสาหกิจชุมชนข้าวเม่าหวานบ้านนาล้อม จำนวน ๓๐ ราย ๗.๒ การพัฒนาผลิตภัณฑ์ข้าวและสินค้าเกษตรที่สำคัญด้วยเทคโนโลยีและนวัตกรรมเพื่อเพิ่มมูลค่าและรองรับการจำหน่ายทั้งในประเทศและต่างประเทศ เกษตรกรปลูกข้าว ๖ ได้แก่ อำเภอธาตุพนม, อำเภอปลาปาก, อำเภอท่าอุเทน, อำเภอเมืองนครพนม อำเภอวังยาง และอำเภอโพนสวรรค์ ,สินค้าพืชผัก ๓ อำเภอ ได้แก่ อำเภอเมือง อำเภอธาตุพนม และอำเภอศรีสงคราม ๗.๓ ยกระดับวิสาหกิจชุมชนและผู้ประกอบการสินค้าเกษตรเพื่อสร้างโอกาสในการแข่งขันเพื่อการส่งออกสินค้าข้าวและสินค้าเกษตรที่สำคัญของจังหวัดนครพนม แบ่งเป็นสินค้าเกษตร คือ ๑) เกษตรกรผู้ปลูกข้าวและผลไม้ จำนวน ๑๒ ตำบลๆละ ๒๐ คน รวม ๒๔๐ คน ๒) ผู้ประกอบการในด้านการแปรรูป รวม ๑๐๐ คน ๓) ผู้ประกอบการในด้านการผลิตขนมปัง เค้ก ขนมไทย และผลิตภัณฑ์จากแป้งอื่นๆ รวม ๒๐๐ คน ๗.๔ สร้างเครือข่ายความร่วมมือด้านเกษตรและการแปรรูปด้านการเกษตรของจังหวัดนครพนม ๑) จัดเวทีเชื่อมโยงเครือข่ายความร่วมมือเกษตรกรในการผลิตด้านการเกษตรของจังหวัดเกษตรกร ๑๐๐ ราย ๒) จัดเวทีแลกเปลี่ยนเรียนรู้ และศึกษาดูงาน การบริหารจัดการตลาดสินค้าเกษตรปลอดภัย ๑ ครั้ง ๒ วัน ๔๐ คน ๓) แสดงนิทรรศการ กิจกรรมสร้างแนวทางความร่วมมือด้านเกษตร และการจำหน่ายสินค้าเกษตรและแปรรูป จำนวน ๓ ครั้ง
๘. กิจกรรมหลัก	กิจกรรมหลักที่ ๑ การส่งเสริมผลิตข้าวที่เป็นมิตรต่อสิ่งแวดล้อมและพัฒนามาตรฐานของพื้นเมืองเพื่อสร้างมูลค่าและต่อยอดการค้าภายในประเทศและการส่งออก งบประมาณ ๑๒,๕๒๕,๐๐๐ บาท กิจกรรมหลักที่ ๒ การพัฒนาผลิตภัณฑ์ข้าวและสินค้าเกษตรที่สำคัญด้วยเทคโนโลยีและนวัตกรรมเพื่อเพิ่มมูลค่าและรองรับการจำหน่ายทั้งในประเทศและต่างประเทศ งบประมาณ ๘,๔๗๒,๑๔๔ บาท กิจกรรมหลักที่ ๓ ยกระดับวิสาหกิจชุมชนและผู้ประกอบการสินค้าเกษตรเพื่อสร้างโอกาสในการแข่งขันเพื่อการส่งออกสินค้าข้าวและสินค้าเกษตรที่สำคัญของจังหวัดนครพนม ๑,๗๐๐,๐๐๐ บาท กิจกรรมหลักที่ ๔ สร้างเครือข่ายความร่วมมือด้านเกษตรและการแปรรูปด้านการเกษตรของจังหวัดนครพนม งบประมาณ ๖๕๕,๐๐๐ บาท

หัวข้อ	รายละเอียด
กิจกรรมหลักที่ ๘.๑	กิจกรรมหลักที่ ๑ การส่งเสริมผลิตข้าวที่เป็นมิตรต่อสิ่งแวดล้อมและพัฒนามาตรฐานของพื้นเมืองเพื่อสร้างมูลค่าและต่อยอดการค้าภายในประเทศและการส่งออก งบประมาณ ๑๒,๕๒๕,๐๐๐ บาท กิจกรรมย่อยที่ ๑.๑ การส่งเสริมผลิตข้าวที่เป็นมิตรต่อสิ่งแวดล้อม (๒,๕๒๕,๐๐๐บาท) เป้าหมาย ๖ อำเภอๆละ ๔ แปลงๆละ ๕ ไร่ รวม ๑๒๐ ไร่ (อำเภอปลาปาก ,ท่าอุเทน,ธาตุพนม,วังยาง, เมืองนครพนม และโพนสวรรค์) ๑) ถ่ายทอดองค์ความรู้ จำนวน ๒ รุ่นๆละ ๙๐ คน รวม ๑๘๐ ราย (๔ วัน) งบประมาณ ๕๐๐,๐๐๐ บาท หลักสูตร ดังนี้ - ก๊าซเรือนกระจก การคำนวณและการลดปริมาณการปล่อยก๊าซเรือนกระจกจากพื้นที่ปลูกข้าว - การผลิตข้าวที่เป็นมิตรต่อสิ่งแวดล้อม(อบรมเชิงปฏิบัติการ) ได้แก่ การปลูกข้าวโดยวิธีเปียกสลับแห้งได้ การผลิตไบโอชาร์และการใช้ประโยชน์ การผลิตปุ๋ยอินทรีย์จากวัสดุเหลือใช้ทางการเกษตร การจัดการศัตรูพืชโดยวิธีผสมผสานในแปลงปลูกพืช และ การผลิตเมล็ดพันธุ์ข้าวคุณภาพดี - องค์ความรู้มาตรฐาน GAP ๒) จัดทำแปลงต้นแบบการทำนาเปียกสลับแห้งร่วมกับการใช้ปุ๋ยอินทรีย์และไบโอชาร์ งบประมาณ ๑,๒๕๐,๐๐๐ บาท จำนวน ๖ อำเภอ ๆ ละ ๔ แปลง แปลงละ ๕ ไร่ รวม ๒๔ แปลง พื้นที่ ณ พื้นที่ของเกษตรกร ๓) ส่งเสริมจัดทำมาตรฐาน GAP ในข้าว งบประมาณ ๒๕๐,๐๐๐ บาท จำนวน ๖ อำเภอ ๆ ละ ๔ แปลง แปลงละ ๕ ไร่ รวม ๒๔ แปลง พื้นที่ ณ พื้นที่ของเกษตรกร ๔) สนับสนุนครุภัณฑ์กลุ่มเกษตรกรผู้ปลูกข้าวบ้านคำพอก หมู่ที่ ๔ ตำบลท่าจำปา อำเภอท่าอุเทน ได้แก่ เครื่องทำความสะอาดเมล็ดพันธุ์ข้าว เครื่องอัดฟางข้าว งบประมาณ ๕๒๕,๐๐๐ บาท กิจกรรมย่อยที่ ๑.๒ ส่งเสริมการผลิตข้าวเม่าระดับชุมชนตามมาตรฐาน GMP ๔๒๐ เพื่อต่อยอดการค้าภายในประเทศและการส่งออก (๑๐,๐๐๐,๐๐๐ บาท) ๑) ส่งเสริมการปลูกข้าวในชุมชนให้ได้ตามมาตรฐาน Organic Thailand งบประมาณ ๑๐๐,๐๐๐ บาท ๑.๑ อบรมถ่ายทอดความรู้การเก็บตัวอย่างดินเพื่อส่งตรวจวิเคราะห์ดิน เตรียมพร้อมสู่การขอรับรองมาตรฐาน Organic Thailand เกษตรกรเป้าหมายจากกลุ่มวิสาหกิจชุมชนข้าวเม่าหวานบ้านนาล้อม รวม ๓๐ ราย ณ กลุ่มวิสาหกิจชุมชนข้าวเม่าหวานบ้านนาล้อม อำเภอโพนสวรรค์ งบประมาณ ๑๐,๑๐๐ บาท ๑.๒ กิจกรรมศึกษาดูงานแปลงต้นแบบการปลูกข้าวตามมาตรฐาน Organic Thailand ณ ศพก.หลัก อำเภอโพนสวรรค์ ม.๔ ต.บ้านค้อ อ.โพนสวรรค์ จ.นครพนม เกษตรกรเป้าหมายจากกลุ่มวิสาหกิจชุมชนข้าวเม่าหวานบ้านนาล้อม รวม ๓๐ ราย งบประมาณ ๙,๙๐๐ บาท ๑.๓ ขอรับรองมาตรฐาน Organic Thailand จำนวน ๓๐ แปลง พื้นที่ ๒๐๐ ไร่เกษตรกรเป้าหมายจากกลุ่มวิสาหกิจชุมชนข้าวเม่าหวานบ้านนาล้อม รวม ๓๐ ราย เป็นค่าใช้จ่ายแรกเข้า และค่าตรวจแปลงเพื่อขอรับรองมาตรฐาน Organic Thailand งบประมาณ ๘๐,๐๐๐ บาท ๒) ส่งเสริมการและยกระดับการแปรรูปข้าวเม่าตามมาตรฐาน GMP ๔๒๐ และพัฒนาเป็นศูนย์เรียนรู้ต้นแบบการผลิตข้าวเม่าจังหวัดนครพนม งบประมาณ ๙,๙๐๐,๐๐๐ บาท

หัวข้อ	รายละเอียด
	๒.๑ ก่อสร้างอาคารโรงงานผลิตข้าวเม่าตามมาตรฐาน GMP ๔๒๐ งบประมาณ ๗,๐๐๐,๐๐๐ บาท ๒.๒ เครื่องมือ เครื่องจักร อุปกรณ์ภายในโรงงาน/(ห้องแช่เย็น ๒ ห้อง) งบประมาณ ๒,๐๐๐,๐๐๐ บาท ๒.๓ สร้างอัตลักษณ์พื้นถิ่นการผลิตข้าวเม่าด้วยภูมิปัญญาเพื่อจัดตั้งศูนย์เรียนรู้ต้นแบบการผลิตข้าวเม่าชุมชนของจังหวัดนครพนม (ก่อสร้างศูนย์เรียนรู้การผลิตข้าวเม่า) งบประมาณ ๙๐๐,๐๐๐ บาท
งบประมาณ	๑๒,๕๒๕,๐๐๐ บาท
หน่วยงานรับผิดชอบหลัก	สำนักงานเกษตรจังหวัดนครพนม
หน่วยงานที่เกี่ยวข้อง	สำนักงานเกษตรอำเภอปลาปาก ,ท่าอุเทน,ธาตุพนม,วังยาง, เมืองนครพนม โพนสวรรค์ สถาบันวิจัยและพัฒนา มหาวิทยาลัยนครพนม
กิจกรรมหลักที่ ๘.๒	กิจกรรมหลักที่ ๒ การพัฒนาผลิตภัณฑ์ข้าวและสินค้าเกษตรที่สำคัญด้วยเทคโนโลยีและนวัตกรรมเพื่อเพิ่มมูลค่าและรองรับการจำหน่ายทั้งในประเทศและต่างประเทศ งบประมาณ ๘,๔๗๒,๑๔๔ บาท กิจกรรมย่อยที่ ๒.๑) การส่งเสริมและสนับสนุนการแปรรูปข้าวเบื้องต้นให้แก่กลุ่มเกษตรกร วิสาหกิจชุมชนในพื้นที่จังหวัดนครพนม เพื่อพัฒนาไปสู่การสร้างมูลค่าสินค้าข้าวเพิ่มรายได้แก่เกษตรกรและเศรษฐกิจฐานราก ๑) ต่อยอดการพัฒนากระบวนการแปรรูปข้าวเบื้องต้นให้แก่กลุ่มเกษตรกร วิสาหกิจชุมชนในพื้นที่จังหวัดนครพนม (งบประมาณ ๑,๙๐๐,๑๔๔ บาท) ดำเนินการโดย สนง.เกษตรจังหวัดนครพนม และหน่วยงานที่เกี่ยวข้อง ๑.๑) สนับสนุนครุภัณฑ์เครื่องบดข้าวเพื่อใช้ผลิตจมูกข้าว/แป้งข้าว ที่เป็นวัสดุตั้งต้นในการแปรรูปของกลุ่มวิสาหกิจชุมชนผลิตข้าวคุณภาพดีบ้านหนองนางด่อน อำเภอ วังยาง) งบประมาณ ๓๐๐,๐๐๐ บาท ๑.๒) สนับสนุนครุภัณฑ์กลุ่มเกษตรกรผู้ปลูกข้าวบ้านคำพอก หมู่ที่ ๔ ตำบลท่าจำปา อำเภอท่าอุเทน เพื่อเป็นแหล่งรวบรวมและแปรรูปข้าวสารของสมาชิกเกษตรกรและประชาชนทั่วไป ได้แก่ เครื่องสีข้าวข้าวแบบครบวงจร และ เครื่องซีลสุญญากาศ งบประมาณ ๕๘๖,๕๐๐ บาท ๑.๓) แก้ไขปัญหาระบบไฟฟ้าเพื่อการเกษตรและการแปรรูปผลผลิตทางการเกษตร (ข้าว) โดยการสนับสนุน ระบบไฟฟ้าให้เหมาะสมต่อกิจกรรมแปรรูปข้าว เครื่องบรรจุข้าวสุญญากาศ (๕๙๔,๖๔๔ บาท) และ ลานตากข้าว (๔๑๙,๐๐๐ บาท) เพื่อพัฒนากระบวนการแปรรูปข้าวของวิสาหกิจชุมชน “ชุมชนพอเพียงข้าวพันธุ์ดีบ้านห้วยไหล่” บ้านห้วยไหล่ หมู่ที่ ๑ ตำบลมหาชัย อำเภอปลาปาก รวมงบประมาณ ๑,๐๑๓,๖๔๔ บาท ๒) การประยุกต์ใช้นวัตกรรม เทคโนโลยี ในการพัฒนาผลิตภัณฑ์แปรรูปข้าวและสินค้าเกษตรที่สำคัญเพื่อผลิตสินค้าเกษตรมูลค่าสูงของจังหวัด และพัฒนาผลิตภัณฑ์แปรรูปสินค้าเกษตรต้นแบบ เพื่อเพิ่มขีดความสามารถในการแข่งขันทั้งภายในและต่างประเทศ งบประมาณ ๔,๑๐๐,๐๐๐ บาท ดำเนินการโดย สถาบันวิจัยและพัฒนา มหาวิทยาลัยนครพนม - พัฒนาผลิตภัณฑ์แปรรูปข้าวและสินค้าเกษตรที่สำคัญ จำนวน ๓ ผลิตภัณฑ์ (๑,๘๐๐,๐๐๐ บาท) - พัฒนาผลิตภัณฑ์และแปรูปผลิตภัณฑ์ต้นแบบ พัฒนาผลิตภัณฑ์ พัฒนาบรรจุภัณฑ์ วิเคราะห์คุณภาพ และทดสอบตลาด จำนวน ๑,๘๐๐,๐๐๐ บาท

หัวข้อ	รายละเอียด
	- จัดทำระบบตรวจสอบย้อนกลับของสินค้า ๕๐๐,๐๐๐ บาท ๓) ส่งเสริมการผลิตผักปลอดภัย จังหวัดนครพนม เพื่อเชื่อมโยงระบบตลาดนำการผลิต งบประมาณ ๒,๔๗๒,๐๐๐ บาท ดำเนินการโดย สนง.เกษตรจังหวัดนครพนม ๓.๑ กิจกรรมถ่ายทอดเทคโนโลยีการผลิตผักปลอดภัย ให้กับเกษตรกร จำนวน จำนวน ๓ กลุ่มๆละ ๓๐ คน รวม ๙๐ ราย จำนวนครั้งละ ๒ วัน (งบ ๗๒,๐๐๐ บาท) (สนง.เกษตรจังหวัดนครพนม) ๓.๒ จัดทำแปลงสาธิตการส่งเสริมปลูกผักปลอดภัยโดยใช้นวัตกรรมโรงเรือนปลูกผักปลอดภัย จำนวน ๓ กลุ่มๆ ละ ๔ โรงเรือน รวม ๑๒ โรงเรือน เพื่อเชื่อมโยงกลุ่มเกษตรกรผู้ปลูกผักตามนโยบายตลาดนำการผลิค -ค่าวัสดุจัดทำแปลงสาธิตการผลิตผักปลอดภัย จำนวน ๑๒ โรงเรือนๆ ๒๐๐,๐๐๐ บาท งบประมาณ ๒,๔๐๐,๐๐๐ บาท (โดย สนง.เกษตรจังหวัดนครพนม)
งบประมาณ หน่วยงานรับผิดชอบหลัก หน่วยงานที่เกี่ยวข้อง	๘,๔๗๒,๑๔๔ บาท สำนักงานเกษตรจังหวัดนครพนม/สถาบันวิจัยและพัฒนา มหาวิทยาลัยนครพนม สำนักงานเกษตรอำเภอวังยาง สำนักงานเกษตรอำเภอท่าอุเทน สำนักงานเกษตรอำเภอปลาปาก สำนักงานเกษตรอำเภอศรีสงคราม และสำนักงานเกษตรอำเภอวังยาง
กิจกรรมหลักที่ ๘.๓	กิจกรรมหลักที่ ๓ ยกระดับวิสาหกิจชุมชนและผู้ประกอบการสินค้าเกษตรเพื่อสร้างโอกาสในการแข่งขันเพื่อการส่งออกสินค้าข้าวและสินค้าเกษตรที่สำคัญของจังหวัดนครพนม งบประมาณ ๑,๗๐๐,๐๐๐ บาท กิจกรรมย่อยที่ ๑ : Entrepreneur Academy งบประมาณ ๑,๐๐๐,๐๐๐ บาท รับสมัครผู้ประกอบการสินค้าเกษตร และสร้างความรู้ความเข้าใจในการทำธุรกิจสินค้าเกษตรมูลค่าสูงเพื่อการส่งออก การประกอบธุรกิจ การคิดคำนวณบัญชีต้นทุน กฎหมายสำหรับการส่งออกสินค้าเกษตรและสินค้าเกษตรแปรรูป การเขียนแผนการเงิน แผนธุรกิจ (การสำรวจตลาด ความรู้เข้าใจในการทำธุรกิจต่างประเทศ การส่งออกสินค้าเกษตร กฎหมายเพื่อการส่งออก shipping การเจรจาเพื่อการส่งออก) กิจกรรมย่อยที่ ๒ : การเจรจาเพื่อการส่งออกสินค้า งบประมาณ ๗๐๐,๐๐๐ บาท มุ่งเป้าที่ประเทศ จีน ๓ ครั้ง โดยประกอบด้วย สำนักงานพานิชย์จังหวัด ๓ จังหวัด ตัวแทนผู้ประกอบการ และ ผู้ประสานงานมหาวิทยาลัยนครพนม (หน่วย Holding Company)
งบประมาณ หน่วยงานรับผิดชอบหลัก หน่วยงานที่เกี่ยวข้อง	๑,๗๐๐,๐๐๐ บาท สำนักงานพานิชย์จังหวัดนครพนม สถาบันวิจัยและพัฒนา มหาวิทยาลัยนครพนม
กิจกรรมหลักที่ ๘.๔	กิจกรรมหลักที่ ๔ สร้างเครือข่ายความร่วมมือด้านเกษตรและการแปรรูปด้านการเกษตรของจังหวัดนครพนม งบประมาณ ๖๕๕,๐๐๐ บาท ๔.๑ จัดเวทีเชื่อมโยงเครือข่ายความร่วมมือเกษตรกรในการผลิตด้านการเกษตรของจังหวัด จำนวน ๒ ครั้งๆละ ๕๐ ราย รวมเกษตรกร ๑๐๐ ราย งบประมาณ ๕๒,๔๐๐ บาท ๔.๒ จัดเวทีแลกเปลี่ยนเรียนรู้ และศึกษาดูงาน การบริหารจัดการตลาดสินค้าเกษตรปลอดภัย ๑ ครั้ง ๒ วัน ๔๐ คน งบประมาณ ๑๕๒,๖๐๐ บาท

หัวข้อ	รายละเอียด
	๔.๓ แสดงนิทรรศการ กิจกรรมสร้างแนวทางความร่วมมือด้านเกษตร และการจำหน่ายสินค้าเกษตรและแปรรูป จำนวน ๓ ครั้งๆละ ๑๕๐,๐๐๐ บาท งบประมาณ ๔๕๐,๐๐๐ บาท
งบประมาณ หน่วยงานรับผิดชอบหลัก หน่วยงานที่เกี่ยวข้อง	๖๕๕,๐๐๐ บาท สำนักงานเกษตรและสหกรณ์จังหวัดนครพนม สนง.เกษตรจังหวัดนครพนม/สถาบันวิจัยและพัฒนา มหาวิทยาลัยนครพนม
๙. หน่วยงานดำเนินการ	หน่วยงานหลัก สำนักงานเกษตรจังหวัดนครพนม หน่วยงานรอง สำนักงานเกษตรและสหกรณ์จังหวัดนครพนม/สำนักงานเกษตรอำเภอ ๖ อำเภอ/สำนักงานพาณิชย์จังหวัดนครพนม/สถาบันวิจัยและพัฒนา มหาวิทยาลัยนครพนม
๑๐. ระยะเวลาในการดำเนินโครงการ	เดือนมิถุนายน ๒๕๖๘ - กันยายน ๒๕๖๘ (ปีงบประมาณ ๒๕๖๘)
๑๑. งบประมาณ	๒๓,๓๕๒,๑๔๔ บาท
๑๒. ผลผลิต (Output)	๑๒.๑ การส่งเสริมผลิตข้าวที่เป็นมิตรต่อสิ่งแวดล้อมและพัฒนามาตรฐานข้องพื้นเมืองเพื่อสร้างมูลค่าและต่อยอดการค้าภายในประเทศและการส่งออก ๑๒.๑.๑ การส่งเสริมผลิตข้าวที่เป็นมิตรต่อสิ่งแวดล้อม (๒,๕๒๕,๐๐๐ ล้านบาท) ๑. เกษตรกรได้รับความรู้ในการทำนาลดการปล่อยก๊าซเรือนกระจก โดยวิธีเปียกสลับแห้ง จำนวน ๑๕๐ ราย ๒. มีแปลงต้นแบบในการทำนาเปียกสลับแห้ง จำนวน ๒๔ แปลง พื้นที่ ๑๐๐ ไร่ ๓. เกษตรกรได้รับความรู้ในการจัดการศัตรูพืชโดยวิธีผสมผสาน จำนวน ๑๐๐ ราย ๔. เกษตรกรได้รับความรู้ในการสร้างมูลค่าเพิ่มจากวัสดุเหลือใช้ทางการเกษตร จำนวน ๑๐๐ ไร่ ๖. มีแปลงส่งเสริมการผลิตและใช้ปุ๋ยอินทรีย์และไบโอชาร์จากวัสดุเหลือใช้ทางการเกษตร จำนวน ๒๔ แปลง พื้นที่ ๑๐๐ ไร่ ๑๒.๑.๒ การผลิตข้าวเม่าระดับชุมชนตามมาตรฐาน GMP ๔๒๐ เพื่อต่อยอดการค้าภายในประเทศและการส่งออก (๑๐,๐๐๐,๐๐๐ ล้านบาท) ๑. ได้ต้นแบบการปลูกข้าวตามมาตรฐาน Organic Thailand เกษตรกร ๓๐ รายพื้นที่ ๒๐๐ ไร่ ๒. ได้ต้นแบบการผลิตข้าวเม่าบรรจุถุงตามมาตรฐาน GMP ๑ โรงงาน ๓. ได้ต้นแบบศูนย์การเรียนรู้ข้าวเม่า ๑ ศูนย์ ๑๒.๒ การพัฒนาผลิตภัณฑ์ข้าวและสินค้าเกษตรที่สำคัญด้วยเทคโนโลยีและนวัตกรรมเพื่อเพิ่มมูลค่าและรองรับการจำหน่ายทั้งในประเทศและต่างประเทศ ๑. จำนวนผลิตภัณฑ์นวัตกรรม จำนวน ๓ ผลิตภัณฑ์ ๒. โรงเรือนปลูกผักปลอดภัย จำนวน ๑๒ โรงเรือน ๑๒.๓ ยกระดับวิสาหกิจชุมชนและผู้ประกอบการสินค้าเกษตรเพื่อสร้างโอกาสในการแข่งขันเพื่อการส่งออกสินค้าข้าวและสินค้าเกษตรที่สำคัญของจังหวัดนครพนม ๑) พัฒนาผู้ประกอบการ จำนวน ๘๐ ราย ๒) ส่งออกสินค้าไปต่างประเทศอย่างน้อย ๑ ประเทศ ๑๒.๔ สร้างเครือข่ายความร่วมมือด้านการเกษตรและการแปรรูปด้านการเกษตรของจังหวัด ๑) จัดเวทีเชื่อมโยงเครือข่าย ๑ ครั้ง

หัวข้อ	รายละเอียด
	๒) จัดแสดงนิทรรศการ กิจกรรมสร้างแนวทางความร่วมมือด้านการเกษตร และการจัดจำหน่ายสินค้าเกษตรและแปรรูป ๓ ครั้ง
๑๓. ผลลัพธ์จากการดำเนินโครงการ (Outcome)	๑๓.๑ การส่งเสริมผลิตข้าวที่เป็นมิตรต่อสิ่งแวดล้อมและพัฒนามาตรฐานข้องพื้นเมืองเพื่อสร้างมูลค่าและต่อยอดการค้าภายในประเทศและการส่งออก ๑๓.๑.๑ การส่งเสริมผลิตข้าวที่เป็นมิตรต่อสิ่งแวดล้อม (๒,๕๒๕,๐๐๐ ล้านบาท) ๑. เกษตรกรมีความรู้ความสามารถปลูกข้าวที่เป็นมิตรกับสิ่งแวดล้อม ๒. เกษตรกรสามารถจัดการวัสดุเหลือใช้ทางการเกษตรให้เกิดมูลค่าและลดปัญหาฝุ่นละอองขนาดเล็กจากการเผาได้ ๓. สภาพดิน แหล่งน้ำ สิ่งแวดล้อมดีขึ้น ๔. เพิ่มมูลค่าจากการผลิตภัณฑ์ข้าวที่มิตรต่อสิ่งแวดล้อม ๑๓.๑.๒ การผลิตข้าวเม่าระดับชุมชนตามมาตรฐาน GMP ๔๒๐ เพื่อต่อยอดการค้าภายในประเทศและการส่งออก (๑๐,๐๐๐,๐๐๐ ล้านบาท) ๑. เกษตรกรเพิ่มรายได้จากจำหน่ายข้าวและข้าวเม่า อย่างน้อยร้อยละ ๓ ๒. ได้ข้าวและข้าวเม่าที่มีความปลอดภัยสูงที่ได้รับการรับรองมาตรฐาน ๓.ได้แหล่งศึกษาดูงานในศูนย์การเรียนรู้การผลิตข้าวเม่าด้วยภูมิปัญญาท้องถิ่น ๑๓.๒ การพัฒนาผลิตภัณฑ์ข้าวและสินค้าเกษตรที่สำคัญด้วยเทคโนโลยีและนวัตกรรมเพื่อเพิ่มมูลค่าและรองรับการจำหน่ายทั้งในประเทศและต่างประเทศ ๑. ผู้ประกอบการ เกษตรกร Start-up SME หรือกลุ่มวิสาหกิจชุมชนในพื้นที่เป้าหมายมีรายได้เพิ่มขึ้น ร้อยละ ๑๐ ๒. เกิดการจ้างงานของคนในชุมชนจากผู้ประกอบการ ลดการย้ายถิ่นฐานของคนในชุมชน ๓. ชุมชนเกิดความรู้ ความเข้าใจ และสามารถใช้นวัตกรรมยกระดับการผลิตสินค้าเกษตร ไม่น้อยกว่าร้อยละ ๘๐ ของผู้เข้าร่วมโครงการ ๔. สินค้าเกษตรแปรรูปด้วยนวัตกรรม สามารถจำหน่ายในตลาดที่กว้างขึ้นทั้งในประเทศและต่างประเทศ ๑๓.๓ ยกระดับวิสาหกิจชุมชนและผู้ประกอบการสินค้าเกษตรเพื่อสร้างโอกาสในการแข่งขันเพื่อการส่งออกสินค้าข้าวและสินค้าเกษตรที่สำคัญของจังหวัดนครพนม ๑. กลุ่มเกษตรกร วิสาหกิจชุมชน ผู้ประกอบการสามารถพัฒนาผลิตภัณฑ์ได้อย่างน้อย ๓ ผลิตภัณฑ์ ๒. GPP ของจังหวัดเพิ่มขึ้น ร้อยละ ๕ ๑๓.๔ เครือข่ายความร่วมมือด้านการเกษตรและการแปรรูปด้านการเกษตรของจังหวัด

แบบฟอร์มการพิจารณาโครงการตามแผนการกระตุ้นเศรษฐกิจ 2568

กระทรวง	จังหวัดและกลุ่มจังหวัด	หน่วยรับงบประมาณ	จังหวัดนครพนม
		หน่วยเบิกจ่าย	สำนักงานจังหวัดนครพนม
โครงการ	พัฒนาด้านโครงสร้างพื้นฐาน โดยการขุดลอกลำห้วย หนองน้ำสาธารณะ (ห้วยน้อย) บ้านโคกสะอาด หมู่ที่ 2 ตำบลนาแก อำเภอนาแก จังหวัดนครพนม		
รายการ	พัฒนาด้านโครงสร้างพื้นฐาน โดยการขุดลอกลำห้วย หนองน้ำสาธารณะ (ห้วยน้อย) บ้านโคกสะอาด หมู่ที่ 2 ตำบลนาแก อำเภอนาแก จังหวัดนครพนม ขนาดกว้างเฉลี่ย 8.00 เมตร ยาว 800.00 เมตร ลึกเฉลี่ย 3.00 เมตร หรือมีปริมาตรดินขุดไม่น้อยกว่า 12,600 ลบ.ม.		
ด้าน (ระบุหมายเลขด้าน)	1. ด้านโครงสร้างพื้นฐาน - 1.1 น้ำ - 1.1.2 ปรับปรุงเพิ่มประสิทธิภาพแหล่งน้ำเดิมและพัฒนาระบบกระจายน้ำ		

1. ด้านโครงสร้างพื้นฐาน
   - 1.1 น้ำ
   - 1.2 คมนาคม
2. การท่องเที่ยว
   - 2.1 การพัฒนาด้านการท่องเที่ยว
3. ลดผลกระทบส่งออก/เพิ่มผลิตภาพ
   - 3.1 เกษตร
   - 3.2 แรงงาน
   - 3.3 Digital
4. เศรษฐกิจชุมชนและอื่นๆ
   - 4.1 กองทุนหมู่บ้านและชุมชนเมืองฯ (SML)
   - 4.2 โครงการพัฒนาเศรษฐกิจชุมชนและอื่น ๆ
   - 4.3 โครงการการพัฒนาทุนมนุษย์ด้านการศึกษาเพื่อวางรากฐานเศรษฐกิจให้กับประเทศ

วงเงิน	500,000	บาท
ระยะเวลาดำเนินการ	90	วัน
√ ทัน	ก่อหนี้ได้ภายใน 30 กันยายน 2568	
√ ไม่ซ้ำซ้อน	ไม่ซ้ำซ้อนกับงบประมาณ 2568 ที่ได้รับ / ร่าง พรบ. งบประมาณ 2569 / เงินนอกงบประมาณ	

แผนการใช้จ่ายงบประมาณ (หน่วย : บาท)

กิจกรรม	รวมทั้งสิ้น	งบประมาณ				
		ไตรมาส 4/68 (ก.ค. - ก.ย. 68)	ไตรมาส 1/69 (ต.ค. - ธ.ค. 68)	ไตรมาส 2/69 (ม.ค. - มี.ค. 69)	ไตรมาส 3/69 (เม.ย. - มิ.ย. 69)	ไตรมาส 4/69 (ก.ค. - ก.ย. 69)
	500,000	500,000	0	0	0	0
1 พัฒนาด้านโครงสร้างพื้นฐาน โดยการขุดลอกลำห้วย หนองน้ำสาธารณะ (ห้วยน้อย) บ้านโคกสะอาด หมู่ที่ 2 ตำบลนาแก อำเภอนาแก จังหวัดนครพนม ขนาดกว้างเฉลี่ย 8.00 เมตร ยาว 800.00 เมตร ลึกเฉลี่ย 3.00 เมตร หรือมีปริมาตรดินขุดไม่น้อยกว่า 12,600 ลบ.ม.	500,000	500,000				
2	0					
3	0					
4	0					
5	0					

สถานที่ดำเนินการ	จังหวัด	นครพนม	อำเภอ	นาแก	ตำบล	นาแก
หมู่บ้าน (ถ้ามี)	โคกสะอาด					
ลักษณะงาน	จ้างเหมา					
วงเงินการจ้างงานประมาณ	500,000	บาท	จำนวนแรงงานประมาณ	20	คน	
วิธีการดำเนินโครงการ	1. จัดทำแผนจัดซื้อจัดจ้าง 2. จัดทำราคากลางและร่างเอกสารประกวดราคาทางอิเล็กทรอนิกส์ 3. เผยแพร่ประกาศเชิญชวน และเอกสารประกวดราคา 4. กำหนดยื่นข้อเสนอและเสนอราคาทางระบบอิเล็กทรอนิกส์ 5. ลงนามสัญญาจ้างหรือข้อตกลง เริ่มก่อสร้าง/ดำเนินการ ก่อสร้างแล้วเสร็จ/ดำเนินการแล้วเสร็จ					

แบบฟอร์มการพิจารณาโครงการตามแผนการกระตุ้นเศรษฐกิจ 2568

เหตุผลความจำเป็น	1. เพื่อส่งเสริมและรักษาการจ้างงาน 2. การพัฒนาโครงสร้างพื้นฐาน 3. การพัฒนาชุมชน 4. การส่งเสริมการท่องเที่ยว 5. การใช้ประโยชน์ทางเทคโนโลยีในการพัฒนาเศรษฐกิจ
ผู้เข้าร่วมโครงการ/กลุ่มเป้าหมาย	ปกครองอำเภอนาแก องค์การบริหารส่วนตำบลนาแก และประชาชนในพื้นที่ตำบลนาแก โดยเฉพาะประชาชนหมู่ที่ 2 บ้านโคกสะอาด มีจำนวนครัวเรือน 140 ครัวเรือน จำนวนประชากรทั้งสิ้น 427 คน
ประโยชน์ที่คาดว่าจะได้รับ	1. เพื่อบรรเทาความเดือดร้อนของประชาชนในพื้นที่ 2. เพื่อช่วยให้แหล่งน้ำมีประสิทธิภาพในการกักเก็บและระบายน้ำ 3. เพื่อลดความเสี่ยงจากน้ำท่วมและภัยแล้ง 4. เพื่อช่วยในการจัดหาน้ำเพื่อการอุปโภคบริโภคและเกษตรกรรม 5. เพื่อช่วยอนุรักษ์และฟื้นฟูสภาพแหล่งน้ำให้มีคุณภาพดีขึ้นและยั่งยืน
วัตถุประสงค์	กระตุ้นเศรษฐกิจ

เป้าหมาย : ด้านโครงสร้างพื้นฐาน - น้ำ

ตัวชี้วัด (กรณีไม่มีข้อมูลระบุค่า 0)				
พื้นที่ได้รับประโยชน์ (ไร่)	ครัวเรือนรับประโยชน์ (ครัวเรือน)	พื้นที่ได้รับการป้องกันน้ำท่วม /ขะถ้างพังทลายของดิน (ไร่)	ปริมาณน้ำ (ล้าน ลบ.ม)	การจ้างแรงงาน (คน)
400.0000	140	400.0000	0.0200	

เป้าหมาย : ด้านโครงสร้างพื้นฐาน - คมนาคม

ตัวชี้วัด (กรณีไม่มีข้อมูลระบุค่า 0)				
ระยะทางก่อสร้าง (กม.)	พื้นที่การซ่อมบำรุงทาง / ปรับปรุง / ยกระดับ (แห่ง)	จำนวนความปลอดภัย (แห่ง)	ประชาชนได้รับประโยชน์ (พื้นที่ / ราย)	อื่นๆ
				.....กรุณาระบุ.....

เป้าหมาย : การท่องเที่ยว - 2.1 การพัฒนาด้านการท่องเที่ยว

ตัวชี้วัด (กรณีไม่มีข้อมูลระบุค่า 0)				
จำนวนแหล่งท่องเที่ยวที่ได้รับการปรับปรุง/พัฒนา (แหล่ง)	จำนวนผู้ใช้สิทธิ์ (สิทธิ์)	จำนวนรายได้จากการท่องเที่ยว (บาท)	จำนวนนักท่องเที่ยว (คน)	อื่นๆ
				.....กรุณาระบุ.....

เป้าหมาย : ลดผลกระทบส่งออก/เพิ่มผลิตภาพ - 3.1 เกษตร

ตัวชี้วัด (กรณีไม่มีข้อมูลระบุค่า 0)					
ผลผลิตต่อไร่เพิ่มขึ้น (ร้อยละ)		เกษตรกร มีรายได้เพิ่มขึ้น ไม่น้อยกว่า (บาท/ไร่/ปี)	สถาบันเกษตรกร มีรายได้เพิ่มขึ้น ไม่น้อยกว่า (บาท/ปี)	การจ้างงานในพื้นที่	
				จังหวัด	ราย
				-	-
พื้นที่ได้รับประโยชน์ ไม่น้อยกว่า (ไร่)	ประชาชนได้รับประโยชน์ ไม่น้อยกว่า (ครัวเรือน/ราย)	อื่น ๆ			
		.....กรุณาระบุ.....			

เป้าหมาย : ลดผลกระทบส่งออก/เพิ่มผลิตภาพ - 3.2 แรงงาน

ตัวชี้วัด (กรณีไม่มีข้อมูลระบุค่า 0)		
สถานประกอบการ (แห่ง)	จำนวนแรงงาน (คน)	อื่นๆ
		.....กรุณาระบุ.....

เป้าหมาย : ลดผลกระทบส่งออก/เพิ่มผลิตภาพ - 3.3 Digital

ตัวชี้วัด (กรณีไม่มีข้อมูลระบุค่า 0)			
ผู้ประกอบการ/ชุมชน/วิสาหกิจชุมชน/เกษตรกร/ชาวสวน ได้รับการส่งเสริมฯ (ราย)	ระบบ/แพลตฟอร์ม เพื่อสนับสนุนการค้าระหว่างประเทศในรูปแบบดิจิทัล (ระบบ/แพลตฟอร์ม)	ผู้ประกอบการด้านการส่งออกฯ ใช้บริการแพลตฟอร์ม NDTB (ราย)	อื่นๆ
			.....กรุณาระบุ.....

เป้าหมาย : เศรษฐกิจชุมชนและอื่น ๆ

ตัวชี้วัด (กรณีไม่มีข้อมูลระบุค่า 0)	
จำนวนกองทุนหมู่บ้าน/ชุมชนเมืองที่เข้าร่วมโครงการ (กองทุน)	อื่นๆ
	.....กรุณาระบุ.....

แบบฟอร์มการพิจารณาโครงการตามแผนการกระตุ้นเศรษฐกิจ 2568

ความพร้อม				
1. แบบรูปรายการ / Spec / ร่าง TOR	√ มี			
2. พื้นที่	√ พร้อม			
3. ประมาณราคา	√ มี			
4. แผนพัฒนาจังหวัด	กรุณาเลือก		4.1 แผนอื่น ๆ	.....กรุณาระบุ.....
5. อื่นๆ ...	ตามที่กฎหมายกำหนด	ผ่าน กนช.	ผ่าน EIA	อื่นๆ
	กรุณาเลือก	กรุณาเลือก	กรุณาเลือก	.....กรุณาระบุ.....

การวิเคราะห์ความคุ้มค่า (Value for Money : VfM)	
√	Economy (ความประหยัด): งบประมาณที่ใช้ดำเนินการต่ำ แต่ได้รับผลผลิตและผลลัพธ์ที่ตั้งไว้
√	Efficiency (ประสิทธิภาพ): ผลสำเร็จจากการดำเนินโครงการ เป็นไปตามความจำเป็นเร่งด่วนและสอดคล้องกับสถานการณ์ปัจจุบัน
√	Effectiveness (ประสิทธิผล): ผลลัพธ์ของการดำเนินงาน สอดคล้องกับความต้องการ/ความจำเป็นของประชาชนและผู้มีส่วนได้ส่วนเสีย
√	การดำเนินโครงการเป็นไปตามอำนาจหน้าที่ตามกฎหมายของหน่วยรับงบประมาณ

ผู้รับรองข้อมูล

จ่าเอก

(ไพศาล ปรัญญา)

ตำแหน่ง ปลัดอำเภอ (เจ้าพนักงานปกครองชำนาญพิเศษ) รักษาราชการแทน นายอำเภอนาแก

(ระดับผู้อำนวยการกองขึ้นไป)

วัน/เดือน/ปี (DD/MM/YYYY) 25/05/2568

แบบฟอร์มการพิจารณาโครงการตามแผนการกระตุ้นเศรษฐกิจ 2568

กระทรวง	จังหวัดและกลุ่มจังหวัด	หน่วยรับงบประมาณ	จังหวัดนครพนม
		หน่วยเบิกจ่าย	สำนักงานจังหวัดนครพนม
โครงการ	พัฒนาด้านโครงสร้างพื้นฐาน โดยการขุดลอกลำห้วย หนองน้ำสาธารณะ (ห้วยยาง) บ้านสร้างติ้ว หมู่ที่ 7 ตำบลนาแก อำเภอนาแก จังหวัดนครพนม		
รายการ	พัฒนาด้านโครงสร้างพื้นฐาน โดยการขุดลอกลำห้วย หนองน้ำสาธารณะ (ห้วยยาง) บ้านสร้างติ้ว หมู่ที่ 7 ตำบลนาแก อำเภอนาแก จังหวัดนครพนม ขนาดกว้างเฉลี่ย 10.00 เมตร ยาว 750.00 เมตร ลึกเฉลี่ย 3.00 เมตร หรือมีปริมาตรดินขุดไม่น้อยกว่า 12,600 ลบ.ม.		
ด้าน (ระบุหมายเลขด้าน)	1. ด้านโครงสร้างพื้นฐาน - 1.1 น้ำ - 1.1.2 ปรับปรุงเพิ่มประสิทธิภาพแหล่งน้ำเดิมและพัฒนาระบบกระจายน้ำ		

1. ด้านโครงสร้างพื้นฐาน
   - 1.1 น้ำ
   - 1.2 คมนาคม
2. การท่องเที่ยว
   - 2.1 การพัฒนาด้านการท่องเที่ยว
3. ลดผลกระทบส่งออก/เพิ่มผลิตภาพ
   - 3.1 เกษตร
   - 3.2 แรงงาน
   - 3.3 Digital
4. เศรษฐกิจชุมชนและอื่นๆ
   - 4.1 กองทุนหมู่บ้านและชุมชนเมืองฯ (SML)
   - 4.2 โครงการพัฒนาเศรษฐกิจชุมชนและอื่น ๆ
   - 4.3 โครงการการพัฒนาทุนมนุษย์ด้านการศึกษาเพื่อวางรากฐานเศรษฐกิจให้กับประเทศ

วงเงิน	500,000	บาท
ระยะเวลาดำเนินการ	90	วัน
√ ทัน	ก่อหนี้ได้ภายใน 30 กันยายน 2568	
√ ไม่ซ้ำซ้อน	ไม่ซ้ำซ้อนกับงบประมาณ 2568 ที่ได้รับ / ร่าง พรบ. งบประมาณ 2569 / เงินนอกงบประมาณ	

แผนการใช้จ่ายงบประมาณ (หน่วย : บาท)

กิจกรรม	รวมทั้งสิ้น	งบประมาณ ไตรมาส 4/68 (ก.ค. - ก.ย. 68)	ไตรมาส 1/69 (ต.ค. - ธ.ค. 68)	ไตรมาส 2/69 (ม.ค. - มี.ค. 69)	ไตรมาส 3/69 (เม.ย. - มิ.ย. 69)	ไตรมาส 4/69 (ก.ค. - ก.ย. 69)
	500,000	500,000	0	0	0	0
1 พัฒนาด้านโครงสร้างพื้นฐาน โดยการขุดลอกลำห้วย หนองน้ำสาธารณะ (ห้วยยาง) บ้านสร้างติ้ว หมู่ที่ 7 ตำบลนาแก อำเภอนาแก จังหวัดนครพนม ขนาดกว้างเฉลี่ย 10.00 เมตร ยาว 750.00 เมตร ลึกเฉลี่ย 3.00 เมตร หรือมีปริมาตรดินขุดไม่น้อยกว่า 12,600 ลบ.ม.	500,000	500,000				
2	0					
3	0					
4	0					
5	0					

สถานที่ดำเนินการ	จังหวัด	นครพนม	อำเภอ	นาแก	ตำบล	นาแก
หมู่บ้าน (ถ้ามี)	สร้างติ้ว					
ลักษณะงาน	จ้างเหมา					
วงเงินการจ้างงานประมาณ	500,000	บาท	จำนวนแรงงานประมาณ	20	คน	
วิธีการดำเนินโครงการ	1. จัดทำแผนจัดซื้อจัดจ้าง 2. จัดทำราคากลางและร่างเอกสารประกวดราคาทางอิเล็กทรอนิกส์ 3. เผยแพร่ประกาศเชิญชวน และเอกสารประกวดราคา 4. กำหนดยื่นข้อเสนอและเสนอราคาทางระบบอิเล็กทรอนิกส์ 5. ลงนามสัญญาจ้างหรือข้อตกลง เริ่มก่อสร้าง/ดำเนินการ ก่อสร้างแล้วเสร็จ/ดำเนินการแล้วเสร็จ					

แบบฟอร์มการพิจารณาโครงการตามแผนการกระตุ้นเศรษฐกิจ 2568

เหตุผลความจำเป็น	1. เพื่อส่งเสริมและรักษาการจ้างงาน 2. การพัฒนาโครงสร้างพื้นฐาน 3. การพัฒนาชุมชน 4. การส่งเสริมการท่องเที่ยว 5. การใช้ประโยชน์ทางเทคโนโลยีในการพัฒนาเศรษฐกิจ
ผู้เข้าร่วมโครงการ/กลุ่มเป้าหมาย	ปกครองอำเภอนาแก องค์การบริหารส่วนตำบลนาแก และประชาชนในพื้นที่ตำบลนาแก โดยเฉพาะประชาชนหมู่ที่ 7 บ้านสร้างติ้ว มีจำนวนครัวเรือน 159 ครัวเรือน จำนวนประชากรทั้งสิ้น 525 คน
ประโยชน์ที่คาดว่าจะได้รับ	1. เพื่อบรรเทาความเดือดร้อนของประชาชนในพื้นที่ 2. เพื่อช่วยให้แหล่งน้ำมีประสิทธิภาพในการกักเก็บและระบายน้ำ 3. เพื่อลดความเสี่ยงจากน้ำท่วมและภัยแล้ง 4. เพื่อช่วยในการจัดหาน้ำเพื่อการอุปโภคบริโภคและเกษตรกรรม 5. เพื่อช่วยอนุรักษ์และฟื้นฟูสภาพแหล่งน้ำให้มีคุณภาพดีขึ้นและยั่งยืน
วัตถุประสงค์	กระตุ้นเศรษฐกิจ

เป้าหมาย : ด้านโครงสร้างพื้นฐาน - น้ำ

ตัวชี้วัด (กรณีไม่มีข้อมูลระบุค่า 0)				
พื้นที่ได้รับประโยชน์ (ไร่)	ครัวเรือนรับประโยชน์ (ครัวเรือน)	พื้นที่ได้รับการป้องกันน้ำท่วม /ระดับพังทลายของดิน (ไร่)	ปริมาณน้ำ (ล้าน ลบ.ม)	การจ้างแรงงาน (คน)
400.0000	159	400.0000	0.0200	

เป้าหมาย : ด้านโครงสร้างพื้นฐาน - คมนาคม

ตัวชี้วัด (กรณีไม่มีข้อมูลระบุค่า 0)				
ระยะทางก่อสร้าง (กม.)	พื้นที่การซ่อมบำรุงทาง / ปรับปรุง / ยกระดับ (แห่ง)	จำนวนความปลอดภัย (แห่ง)	ประชาชนได้รับประโยชน์ (พื้นที่ / ราย)	อื่นๆ
				.....กรุณาระบุ.....

เป้าหมาย : การท่องเที่ยว - 2.1 การพัฒนาด้านการท่องเที่ยว

ตัวชี้วัด (กรณีไม่มีข้อมูลระบุค่า 0)				
จำนวนแหล่งท่องเที่ยวที่ได้รับการปรับปรุง/พัฒนา (แหล่ง)	จำนวนผู้ใช้สิทธิ์ (สิทธิ์)	จำนวนรายได้จากการท่องเที่ยว (บาท)	จำนวนนักท่องเที่ยว (คน)	อื่นๆ
				.....กรุณาระบุ.....

เป้าหมาย : ลดผลกระทบส่งออก/เพิ่มผลิตภาพ - 3.1 เกษตร

ตัวชี้วัด (กรณีไม่มีข้อมูลระบุค่า 0)					
ผลผลิตต่อไร่เพิ่มขึ้น (ร้อยละ)		เกษตรกร มีรายได้เพิ่มขึ้น ไม่น้อยกว่า (บาท/ไร่/ปี)	สถาบันเกษตรกร มีรายได้เพิ่มขึ้น ไม่น้อยกว่า (บาท/ปี)	การจ้างงานในพื้นที่	
				จังหวัด	ราย
				-	-
พื้นที่ได้รับประโยชน์ ไม่น้อยกว่า (ไร่)	ประชาชนได้รับประโยชน์ ไม่น้อยกว่า (ครัวเรือน/ราย)	อื่น ๆ			
		.....กรุณาระบุ.....			

เป้าหมาย : ลดผลกระทบส่งออก/เพิ่มผลิตภาพ - 3.2 แรงงาน

ตัวชี้วัด (กรณีไม่มีข้อมูลระบุค่า 0)		
สถานประกอบการ (แห่ง)	จำนวนแรงงาน (คน)	อื่นๆ
		.....กรุณาระบุ.....

เป้าหมาย : ลดผลกระทบส่งออก/เพิ่มผลิตภาพ - 3.3 Digital

ตัวชี้วัด (กรณีไม่มีข้อมูลระบุค่า 0)			
ผู้ประกอบการ/ชุมชน/วิสาหกิจชุมชน/เกษตรกร/ชาวสวน ได้รับการส่งเสริมฯ (ราย)	ระบบ/แพลตฟอร์ม เพื่อสนับสนุนการค้าระหว่างประเทศในรูปแบบดิจิทัล (ระบบ/แพลตฟอร์ม)	ผู้ประกอบการด้านการส่งออกฯ ใช้บริการแพลตฟอร์ม NDTB (ราย)	อื่นๆ
			.....กรุณาระบุ.....

เป้าหมาย : เศรษฐกิจชุมชนและอื่น ๆ

ตัวชี้วัด (กรณีไม่มีข้อมูลระบุค่า 0)	
จำนวนกองทุนหมู่บ้าน/ชุมชนเมืองที่เข้าร่วมโครงการ (กองทุน)	อื่นๆ
	.....กรุณาระบุ.....

แบบฟอร์มการพิจารณาโครงการตามแผนการกระตุ้นเศรษฐกิจ 2568

ความพร้อม				
1. แบบรูปรายการ / Spec / ร่าง TOR	√ มี			
2. พื้นที่	√ พร้อม			
3. ประมาณราคา	√ มี			
4. แผนพัฒนาจังหวัด	กรุณาเลือก		4.1 แผนอื่น ๆ	.....กรุณาระบุ.....
5. อื่นๆ ...	ตามที่กฎหมายกำหนด	ผ่าน กนช.	ผ่าน EIA	อื่นๆ
	กรุณาเลือก	กรุณาเลือก	กรุณาเลือก	.....กรุณาระบุ.....

การวิเคราะห์ความคุ้มค่า (Value for Money : VfM)	
√	Economy (ความประหยัด): งบประมาณที่ใช้ดำเนินการต่ำ แต่ได้รับผลผลิตและผลลัพธ์ที่ตั้งไว้
√	Efficiency (ประสิทธิภาพ): ผลสำเร็จจากการดำเนินโครงการ เป็นไปตามความจำเป็นเร่งด่วนและสอดคล้องกับสถานการณ์ปัจจุบัน
√	Effectiveness (ประสิทธิผล): ผลลัพธ์ของการดำเนินงาน สอดคล้องกับความต้องการ/ความจำเป็นของประชาชนและผู้มีส่วนได้ส่วนเสีย
√	การดำเนินโครงการเป็นไปตามอำนาจหน้าที่ตามกฎหมายของหน่วยรับงบประมาณ

ผู้รับรองข้อมูล

จ่าเอก
(ไพศาล ปรัญญา)

ตำแหน่ง ปลัดอำเภอ (เจ้าพนักงานปกครองชำนาญพิเศษ) รักษาราชการแทน นายอำเภอนาแก

(ระดับผู้อำนวยการกองขึ้นไป)

วัน/เดือน/ปี (DD/MM/YYYY) 25/05/2568

แบบฟอร์มการพิจารณาโครงการตามแผนการกระตุ้นเศรษฐกิจ 2568

กระทรวง	จังหวัดและกลุ่มจังหวัด	หน่วยรับงบประมาณ	จังหวัดนครพนม
		หน่วยเบิกจ่าย	สำนักงานจังหวัดนครพนม
โครงการ	พัฒนาด้านโครงสร้างพื้นฐาน โดยการขุดลอกลำห้วย หนองน้ำสาธารณะ (ห้วยบัว) บ้านสร้างติ้ว หมู่ที่ 7 ตำบลนาแก อำเภอนาแก จังหวัดนครพนม		
รายการ	พัฒนาด้านโครงสร้างพื้นฐาน โดยการขุดลอกลำห้วย หนองน้ำสาธารณะ (ห้วยบัว) บ้านสร้างติ้ว หมู่ที่ 7 ตำบลนาแก อำเภอนาแก จังหวัดนครพนม ขนาดกว้างเฉลี่ย 8.00 เมตร ยาว 900.00 เมตร ลึกเฉลี่ย 2.70 เมตร หรือมีปริมาตรดินขุดไม่น้อยกว่า 12,600 ลบ.ม.		
ด้าน (ระบุหมายเลขด้าน)	1. ด้านโครงสร้างพื้นฐาน - 1.1 น้ำ - 1.1.2 ปรับปรุงเพิ่มประสิทธิภาพแหล่งน้ำเดิมและพัฒนาระบบกระจายน้ำ		

1. ด้านโครงสร้างพื้นฐาน
   - 1.1 น้ำ
   - 1.2 คมนาคม

2. การท่องเที่ยว
   - 2.1 การพัฒนาด้านการท่องเที่ยว

3. ลดผลกระทบส่งออก/เพิ่มผลิตภาพ
   - 3.1 เกษตร
   - 3.2 แรงงาน
   - 3.3 Digital

4. เศรษฐกิจชุมชนและอื่นๆ
   - 4.1 กองทุนหมู่บ้านและชุมชนเมืองฯ (SML)
   - 4.2 โครงการพัฒนาเศรษฐกิจชุมชนและอื่น ๆ
   - 4.3 โครงการการพัฒนาทุนมนุษย์ด้านการศึกษาเพื่อวางรากฐานเศรษฐกิจให้กับประเทศ

วงเงิน	500,000	บาท
ระยะเวลาดำเนินการ	90	วัน
√ ทัน	ก่อหนี้ได้ภายใน 30 กันยายน 2568	
√ ไม่ซ้ำซ้อน	ไม่ซ้ำซ้อนกับงบประมาณ 2568 ที่ได้รับ / ร่าง พรบ. งบประมาณ 2569 / เงินนอกงบประมาณ	

แผนการใช้จ่ายงบประมาณ (หน่วย : บาท)

กิจกรรม	รวมทั้งสิ้น	งบประมาณ ไตรมาส 4/68 (ก.ค. - ก.ย. 68)	ไตรมาส 1/69 (ต.ค. - ธ.ค. 68)	ไตรมาส 2/69 (ม.ค. - มี.ค. 69)	ไตรมาส 3/69 (เม.ย. - มิ.ย. 69)	ไตรมาส 4/69 (ก.ค. - ก.ย. 69)
	500,000	500,000	0	0	0	0
1 พัฒนาด้านโครงสร้างพื้นฐาน โดยการขุดลอกลำห้วย หนองน้ำสาธารณะ (ห้วยบัว) บ้านสร้างติ้ว หมู่ที่ 7 ตำบลนาแก อำเภอนาแก จังหวัดนครพนม ขนาดกว้างเฉลี่ย 8.00 เมตร ยาว 900.00 เมตร ลึกเฉลี่ย 2.70 เมตร หรือมีปริมาตรดินขุดไม่น้อยกว่า 12,600 ลบ.ม.	500,000	500,000				
2	0					
3	0					
4	0					
5	0					

สถานที่ดำเนินการ	จังหวัด	นครพนม	อำเภอ	นาแก	ตำบล	นาแก
หมู่บ้าน (ถ้ามี)	สร้างติ้ว					
ลักษณะงาน	จ้างเหมา					
วงเงินการจ้างงานประมาณ	500,000	บาท	จำนวนแรงงานประมาณ	20	คน	
วิธีการดำเนินโครงการ	1. จัดทำแผนจัดซื้อจัดจ้าง 2. จัดทำราคากลางและร่างเอกสารประกวดราคาทางอิเล็กทรอนิกส์ 3. เผยแพร่ประกาศเชิญชวน และเอกสารประกวดราคา 4. กำหนดยื่นข้อเสนอและเสนอราคาทางระบบอิเล็กทรอนิกส์ 5. ลงนามสัญญาจ้างหรือข้อตกลง เริ่มก่อสร้าง/ดำเนินการ ก่อสร้างแล้วเสร็จ/ดำเนินการแล้วเสร็จ					

แบบฟอร์มการพิจารณาโครงการตามแผนการกระตุ้นเศรษฐกิจ 2568

เหตุผลความจำเป็น	1. เพื่อส่งเสริมและรักษาการจ้างงาน 2. การพัฒนาโครงสร้างพื้นฐาน 3. การพัฒนาชุมชน 4. การส่งเสริมการท่องเที่ยว 5. การใช้ประโยชน์ทางเทคโนโลยีในการพัฒนาเศรษฐกิจ
ผู้เข้าร่วมโครงการ/กลุ่มเป้าหมาย	ปกครองอำเภอนาแก องค์การบริหารส่วนตำบลนาแก และประชาชนในพื้นที่ตำบลนาแก โดยเฉพาะประชาชนหมู่ที่ 7 บ้านสร้างติ้ว มีจำนวนครัวเรือน 159 ครัวเรือน จำนวนประชากรทั้งสิ้น 525 คน
ประโยชน์ที่คาดว่าจะได้รับ	1. เพื่อบรรเทาความเดือดร้อนของประชาชนในพื้นที่ 2. เพื่อช่วยให้แหล่งน้ำมีประสิทธิภาพในการกักเก็บและระบายน้ำ 3. เพื่อลดความเสี่ยงจากน้ำท่วมและภัยแล้ง 4. เพื่อช่วยในการจัดหาน้ำเพื่อการอุปโภคบริโภคและเกษตรกรรม 5. เพื่อช่วยอนุรักษ์และฟื้นฟูสภาพแหล่งน้ำให้มีคุณภาพดีขึ้นและยั่งยืน
วัตถุประสงค์	กระตุ้นเศรษฐกิจ

เป้าหมาย : ด้านโครงสร้างพื้นฐาน - น้ำ

ตัวชี้วัด (กรณีไม่มีข้อมูลระบุค่า 0)				
พื้นที่ได้รับประโยชน์ (ไร่)	ครัวเรือนรับประโยชน์ (ครัวเรือน)	พื้นที่ได้รับการป้องกันน้ำท่วม /ขะอ้างพังทลายของดิน (ไร่)	ปริมาณน้ำ (ล้าน ลบ.ม)	การจ้างแรงงาน (คน)
400.0000	159	400.0000	0.0200	

เป้าหมาย : ด้านโครงสร้างพื้นฐาน - คมนาคม

ตัวชี้วัด (กรณีไม่มีข้อมูลระบุค่า 0)				
ระยะทางก่อสร้าง (กม.)	พื้นที่การซ่อมบำรุงทาง / ปรับปรุง / ยกระดับ (แห่ง)	จำนวนความปลอดภัย (แห่ง)	ประชาชนได้รับประโยชน์ (พื้นที่ / ราย)	อื่นๆ
				.....กรุณาระบุ.....

เป้าหมาย : การท่องเที่ยว - 2.1 การพัฒนาด้านการท่องเที่ยว

ตัวชี้วัด (กรณีไม่มีข้อมูลระบุค่า 0)				
จำนวนแหล่งท่องเที่ยวที่ได้รับการปรับปรุง/พัฒนา (แหล่ง)	จำนวนผู้ใช้สิทธิ์ (สิทธิ์)	จำนวนรายได้จากการท่องเที่ยว (บาท)	จำนวนนักท่องเที่ยว (คน)	อื่นๆ
				.....กรุณาระบุ.....

เป้าหมาย : ลดผลกระทบส่งออก/เพิ่มผลิตภาพ - 3.1 เกษตร

ตัวชี้วัด (กรณีไม่มีข้อมูลระบุค่า 0)					
ผลผลิตต่อไร่เพิ่มขึ้น (ร้อยละ)		เกษตรกร มีรายได้เพิ่มขึ้น ไม่น้อยกว่า (บาท/ไร่/ปี)	สถาบันเกษตรกร มีรายได้เพิ่มขึ้น ไม่น้อยกว่า (บาท/ปี)	การจ้างงานในพื้นที่	
				จังหวัด	ราย
				-	-
พื้นที่ได้รับประโยชน์ ไม่น้อยกว่า (ไร่)	ประชาชนได้รับประโยชน์ ไม่น้อยกว่า (ครัวเรือน/ราย)	อื่น ๆ			
		.....กรุณาระบุ.....			

เป้าหมาย : ลดผลกระทบส่งออก/เพิ่มผลิตภาพ - 3.2 แรงงาน

ตัวชี้วัด (กรณีไม่มีข้อมูลระบุค่า 0)		
สถานประกอบการ (แห่ง)	จำนวนแรงงาน (คน)	อื่นๆ
		.....กรุณาระบุ.....

เป้าหมาย : ลดผลกระทบส่งออก/เพิ่มผลิตภาพ - 3.3 Digital

ตัวชี้วัด (กรณีไม่มีข้อมูลระบุค่า 0)			
ผู้ประกอบการ/ชุมชน/วิสาหกิจชุมชน/เกษตรกร/ชาวสวน ได้รับการส่งเสริมฯ (ราย)	ระบบ/แพลตฟอร์ม เพื่อสนับสนุนการค้าระหว่างประเทศในรูปแบบดิจิทัล (ระบบ/แพลตฟอร์ม)	ผู้ประกอบการด้านการส่งออกฯ ใช้บริการแพลตฟอร์ม NDTB (ราย)	อื่นๆ
			.....กรุณาระบุ.....

เป้าหมาย : เศรษฐกิจชุมชนและอื่น ๆ

ตัวชี้วัด (กรณีไม่มีข้อมูลระบุค่า 0)	
จำนวนกองทุนหมู่บ้าน/ชุมชนเมืองที่เข้าร่วมโครงการ (กองทุน)	อื่นๆ
	.....กรุณาระบุ.....

แบบฟอร์มการพิจารณาโครงการตามแผนการกระตุ้นเศรษฐกิจ 2568

ความพร้อม				
1. แบบรูปรายการ / Spec / ร่าง TOR	√ มี			
2. พื้นที่	√ พร้อม			
3. ประมาณราคา	√ มี			
4. แผนพัฒนาจังหวัด	กรุณาเลือก		4.1 แผนอื่น ๆ	.....กรุณาระบุ.....
5. อื่นๆ ...	ตามที่กฎหมายกำหนด	ผ่าน กนช.	ผ่าน EIA	อื่นๆ
	กรุณาเลือก	กรุณาเลือก	กรุณาเลือก	.....กรุณาระบุ.....

การวิเคราะห์ความคุ้มค่า (Value for Money : VfM)	
√	Economy (ความประหยัด): งบประมาณที่ใช้ดำเนินการต่ำ แต่ได้รับผลผลิตและผลลัพธ์ที่ตั้งไว้
√	Efficiency (ประสิทธิภาพ): ผลสำเร็จจากการดำเนินโครงการ เป็นไปตามความจำเป็นเร่งด่วนและสอดคล้องกับสถานการณ์ปัจจุบัน
√	Effectiveness (ประสิทธิผล): ผลลัพธ์ของการดำเนินงาน สอดคล้องกับความต้องการ/ความจำเป็นของประชาชนและผู้มีส่วนได้ส่วนเสีย
√	การดำเนินโครงการเป็นไปตามอำนาจหน้าที่ตามกฎหมายของหน่วยรับงบประมาณ

ผู้รับรองข้อมูล	จ่าเอก (ไพศาล ปรัญญา)
ตำแหน่ง	ปลัดอำเภอ (เจ้าพนักงานปกครองชำนาญพิเศษ) รักษาราชการแทน นายอำเภอนามก (ระดับผู้อำนวยการกองขึ้นไป)
วัน/เดือน/ปี (DD/MM/YYYY)	25/05/2568

แบบฟอร์มการพิจารณาโครงการตามแผนการกระตุ้นเศรษฐกิจ 2568

กระทรวง	จังหวัดและกลุ่มจังหวัด	หน่วยรับงบประมาณ	จังหวัดนครพนม
		หน่วยเบิกจ่าย	สำนักงานจังหวัดนครพนม
โครงการ	พัฒนาด้านโครงสร้างพื้นฐาน โดยการขุดลอกลำห้วย หนองน้ำสาธารณะ (หนองแล้ง) บ้านสร้างติ้ว หมู่ที่ 7 ตำบลนาแก อำเภอนาแก จังหวัดนครพนม		
รายการ	พัฒนาด้านโครงสร้างพื้นฐาน โดยการขุดลอกลำห้วย หนองน้ำสาธารณะ (หนองแล้ง) บ้านสร้างติ้ว หมู่ที่ 7 ตำบลนาแก อำเภอนาแก จังหวัดนครพนม ขนาดกว้างเฉลี่ย 36.00 เมตร ยาว 105.00 เมตร ลึกเฉลี่ย 4.00 เมตร หรือมีปริมาตรดินขุดไม่น้อยกว่า 11,000 ลบ.ม.		
ด้าน (ระบุหมายเลขด้าน)	1. ด้านโครงสร้างพื้นฐาน - 1.1 น้ำ - 1.1.2 ปรับปรุงเพิ่มประสิทธิภาพแหล่งน้ำเดิมและพัฒนาระบบกระจายน้ำ		

1. ด้านโครงสร้างพื้นฐาน
   - 1.1 น้ำ
   - 1.2 คมนาคม

2. การท่องเที่ยว
   - 2.1 การพัฒนาด้านการท่องเที่ยว

3. ลดผลกระทบส่งออก/เพิ่มผลิตภาพ
   - 3.1 เกษตร
   - 3.2 แรงงาน
   - 3.3 Digital

4. เศรษฐกิจชุมชนและอื่นๆ
   - 4.1 กองทุนหมู่บ้านและชุมชนเมืองฯ (SML)
   - 4.2 โครงการพัฒนาเศรษฐกิจชุมชนและอื่น ๆ
   - 4.3 โครงการการพัฒนาทุนมนุษย์ด้านการศึกษาเพื่อวางรากฐานเศรษฐกิจให้กับประเทศ

วงเงิน	438,000	บาท
ระยะเวลาดำเนินการ	90	วัน
√ ทัน	ก่อหนี้ได้ภายใน 30 กันยายน 2568	
√ ไม่ซ้ำซ้อน	ไม่ซ้ำซ้อนกับงบประมาณ 2568 ที่ได้รับ / ร่าง พรบ. งบประมาณ 2569 / เงินนอกงบประมาณ	

แผนการใช้จ่ายงบประมาณ (หน่วย : บาท)

กิจกรรม	รวมทั้งสิ้น	งบประมาณ ไตรมาส 4/68 (ก.ค. - ก.ย. 68)	ไตรมาส 1/69 (ต.ค. - ธ.ค. 68)	ไตรมาส 2/69 (ม.ค. - มี.ค. 69)	ไตรมาส 3/69 (เม.ย. - มิ.ย. 69)	ไตรมาส 4/69 (ก.ค. - ก.ย. 69)
	438,000	438,000	0	0	0	0
1 พัฒนาด้านโครงสร้างพื้นฐาน โดยการขุดลอกลำห้วย หนองน้ำสาธารณะ (หนองแล้ง) บ้านสร้างติ้ว หมู่ที่ 7 ตำบลนาแก อำเภอนาแก จังหวัดนครพนม ขนาดกว้างเฉลี่ย 36.00 เมตร ยาว 105.00 เมตร ลึกเฉลี่ย 4.00 เมตร หรือมีปริมาตรดินขุดไม่น้อยกว่า 11,000 ลบ.ม.	438,000	438,000				
2	0					
3	0					
4	0					
5	0					

สถานที่ดำเนินการ	จังหวัด	นครพนม	อำเภอ	นาแก	ตำบล	นาแก
หมู่บ้าน (ถ้ามี)	สร้างติ้ว					
ลักษณะงาน	จ้างเหมา					
วงเงินการจ้างงานประมาณ	438,000	บาท	จำนวนแรงงานประมาณ	20	คน	
วิธีการดำเนินโครงการ	1. จัดทำแผนจัดซื้อจัดจ้าง 2. จัดทำราคากลางและร่างเอกสารประกวดราคาทางอิเล็กทรอนิกส์ 3. เผยแพร่ประกาศเชิญชวน และเอกสารประกวดราคา 4. กำหนดยื่นข้อเสนอและเสนอราคาทางระบบอิเล็กทรอนิกส์ 5. ลงนามสัญญาจ้างหรือข้อตกลง เริ่มก่อสร้าง/ดำเนินการ ก่อสร้างแล้วเสร็จ/ดำเนินการแล้วเสร็จ					

แบบฟอร์มการพิจารณาโครงการตามแผนการกระตุ้นเศรษฐกิจ 2568

เหตุผลความจำเป็น	1. เพื่อส่งเสริมและรักษาการจ้างงาน 2. การพัฒนาโครงสร้างพื้นฐาน 3. การพัฒนาชุมชน 4. การส่งเสริมการท่องเที่ยว 5. การใช้ประโยชน์ทางเทคโนโลยีในการพัฒนาเศรษฐกิจ
ผู้เข้าร่วมโครงการ/กลุ่มเป้าหมาย	ปกครองอำเภอนาแก องค์การบริหารส่วนตำบลนาแก และประชาชนในพื้นที่ตำบลนาแก โดยเฉพาะประชาชนหมู่ที่ 7 บ้านสร้างดิ่ว มีจำนวนครัวเรือน 159 ครัวเรือน จำนวนประชากรทั้งสิ้น 525 คน
ประโยชน์ที่คาดว่าจะได้รับ	1. เพื่อบรรเทาความเดือดร้อนของประชาชนในพื้นที่ 2. เพื่อช่วยให้แหล่งน้ำมีประสิทธิภาพในการกักเก็บและระบายน้ำ 3. เพื่อลดความเสี่ยงจากน้ำท่วมและภัยแล้ง 4. เพื่อช่วยในการจัดหาน้ำเพื่อการอุปโภคบริโภคและเกษตรกรรม 5. เพื่อช่วยอนุรักษ์และฟื้นฟูสภาพแหล่งน้ำให้มีคุณภาพดีขึ้นและยั่งยืน
วัตถุประสงค์	กระตุ้นเศรษฐกิจ

เป้าหมาย : ด้านโครงสร้างพื้นฐาน - น้ำ

ตัวชี้วัด (กรณีไม่มีข้อมูลระบุค่า 0)				
พื้นที่ได้รับประโยชน์ (ไร่)	ครัวเรือนรับประโยชน์ (ครัวเรือน)	พื้นที่ได้รับการป้องกันน้ำท่วม /ขะล้างพังทลายของดิน (ไร่)	ปริมาณน้ำ (ล้าน ลบ.ม)	การจ้างแรงงาน (คน)
400.0000	159	400.0000	0.0200	

เป้าหมาย : ด้านโครงสร้างพื้นฐาน - คมนาคม

ตัวชี้วัด (กรณีไม่มีข้อมูลระบุค่า 0)				
ระยะทางก่อสร้าง (กม.)	พื้นที่การซ่อมบำรุงทาง / ปรับปรุง / ยกระดับ (แห่ง)	จำนวนความปลอดภัย (แห่ง)	ประชาชนได้รับประโยชน์ (พื้นที่ / ราย)	อื่นๆ
				.....กรุณาระบุ.....

เป้าหมาย : การท่องเที่ยว - 2.1 การพัฒนาด้านการท่องเที่ยว

ตัวชี้วัด (กรณีไม่มีข้อมูลระบุค่า 0)				
จำนวนแหล่งท่องเที่ยวที่ได้รับการปรับปรุง/พัฒนา (แหล่ง)	จำนวนผู้ใช้สิทธิ์ (สิทธิ์)	จำนวนรายได้จากการท่องเที่ยว (บาท)	จำนวนนักท่องเที่ยว (คน)	อื่นๆ
				.....กรุณาระบุ.....

เป้าหมาย : ลดผลกระทบส่งออก/เพิ่มผลิตภาพ - 3.1 เกษตร

ตัวชี้วัด (กรณีไม่มีข้อมูลระบุค่า 0)					
ผลผลิตต่อไร่เพิ่มขึ้น (ร้อยละ)		เกษตรกร มีรายได้เพิ่มขึ้น ไม่น้อยกว่า (บาท/ไร่/ปี)	สถาบันเกษตรกร มีรายได้เพิ่มขึ้น ไม่น้อยกว่า (บาท/ปี)	การจ้างงานในพื้นที่	
				จังหวัด	ราย
				-	-
พื้นที่ได้รับประโยชน์ ไม่น้อยกว่า (ไร่)	ประชาชนได้รับประโยชน์ ไม่น้อยกว่า (ครัวเรือน/ราย)	อื่น ๆ			
		.....กรุณาระบุ.....			

เป้าหมาย : ลดผลกระทบส่งออก/เพิ่มผลิตภาพ - 3.2 แรงงาน

ตัวชี้วัด (กรณีไม่มีข้อมูลระบุค่า 0)		
สถานประกอบการ (แห่ง)	จำนวนแรงงาน (คน)	อื่นๆ
		.....กรุณาระบุ.....

เป้าหมาย : ลดผลกระทบส่งออก/เพิ่มผลิตภาพ - 3.3 Digital

ตัวชี้วัด (กรณีไม่มีข้อมูลระบุค่า 0)			
ผู้ประกอบการ/ชุมชน/วิสาหกิจชุมชน/เกษตรกร/ชาวสวน ได้รับการส่งเสริมฯ (ราย)	ระบบ/แพลตฟอร์ม เพื่อสนับสนุนการค้าระหว่างประเทศในรูปแบบดิจิทัล (ระบบ/แพลตฟอร์ม)	ผู้ประกอบการด้านการส่งออกฯ ใช้บริการแพลตฟอร์ม NDTB (ราย)	อื่นๆ
			.....กรุณาระบุ.....

เป้าหมาย : เศรษฐกิจชุมชนและอื่น ๆ

ตัวชี้วัด (กรณีไม่มีข้อมูลระบุค่า 0)	
จำนวนกองทุนหมู่บ้าน/ชุมชนเมืองที่เข้าร่วมโครงการ (กองทุน)	อื่นๆ
	.....กรุณาระบุ.....

แบบฟอร์มการพิจารณาโครงการตามแผนการกระตุ้นเศรษฐกิจ 2568

ความพร้อม				
1. แบบรูปรายการ / Spec / ร่าง TOR	√ มี			
2. พื้นที่	√ พร้อม			
3. ประมาณราคา	√ มี			
4. แผนพัฒนาจังหวัด	กรุณาเลือก		4.1 แผนอื่น ๆ	.....กรุณาระบุ.....
5. อื่นๆ ...	ตามที่กฎหมายกำหนด	ผ่าน กนช.	ผ่าน EIA	อื่นๆ
	กรุณาเลือก	กรุณาเลือก	กรุณาเลือก	.....กรุณาระบุ.....

การวิเคราะห์ความคุ้มค่า (Value for Money : VfM)	
√	Economy (ความประหยัด): งบประมาณที่ใช้ดำเนินการต่ำ แต่ได้รับผลผลิตและผลลัพธ์ที่ตั้งไว้
√	Efficiency (ประสิทธิภาพ): ผลสำเร็จจากการดำเนินโครงการ เป็นไปตามความจำเป็นเร่งด่วนและสอดคล้องกับสถานการณ์ปัจจุบัน
√	Effectiveness (ประสิทธิผล): ผลลัพธ์ของการดำเนินงาน สอดคล้องกับความต้องการ/ความจำเป็นของประชาชนและผู้มีส่วนได้ส่วนเสีย
√	การดำเนินโครงการเป็นไปตามอำนาจหน้าที่ตามกฎหมายของหน่วยรับงบประมาณ

ผู้รับรองข้อมูล	จ่าเอก (ไพศาล ปรัญญา)
ตำแหน่ง	ปลัดอำเภอ (เจ้าพนักงานปกครองชำนาญพิเศษ) รักษาราชการแทน นายอำเภอนาแก (ระดับผู้อำนวยการกองขึ้นไป)
วัน/เดือน/ปี (DD/MM/YYYY)	25/05/2568

แบบฟอร์มการพิจารณาโครงการตามแผนการกระตุ้นเศรษฐกิจ 2568

กระทรวง	จังหวัดและกลุ่มจังหวัด	หน่วยรับงบประมาณ	จังหวัดนครพนม
		หน่วยเบิกจ่าย	สำนักงานจังหวัดนครพนม
โครงการ	พัฒนาด้านโครงสร้างพื้นฐาน โดยการขุดลอกลำห้วย หนองน้ำสาธารณะ (ห้วยยางตอนล่าง) บ้านดันผึ้ง หมู่ที่ 9 ตำบลนาแก อำเภอนาแก จังหวัดนครพนม		
รายการ	พัฒนาด้านโครงสร้างพื้นฐาน โดยการขุดลอกลำห้วย หนองน้ำสาธารณะ (ห้วยยางตอนล่าง) บ้านดันผึ้ง หมู่ที่ 9 ตำบลนาแก อำเภอนาแก จังหวัดนครพนม ขนาดกว้างเฉลี่ย 17.00 เมตร ยาว 450 เมตร ลึกเฉลี่ย 3.50 เมตร หรือมีปริมาตรดินขุดไม่น้อยกว่า 12,600 ลบ.ม.		
ด้าน (ระบุหมายเลขด้าน)	1. ด้านโครงสร้างพื้นฐาน - 1.1 น้ำ - 1.1.2 ปรับปรุงเพิ่มประสิทธิภาพแหล่งน้ำเดิมและพัฒนาระบบกระจายน้ำ		

1. ด้านโครงสร้างพื้นฐาน
   - 1.1 น้ำ
   - 1.2 คมนาคม
2. การท่องเที่ยว
   - 2.1 การพัฒนาด้านการท่องเที่ยว
3. ลดผลกระทบส่งออก/เพิ่มผลิตภาพ
   - 3.1 เกษตร
   - 3.2 แรงงาน
   - 3.3 Digital
4. เศรษฐกิจชุมชนและอื่นๆ
   - 4.1 กองทุนหมู่บ้านและชุมชนเมืองฯ (SML)
   - 4.2 โครงการพัฒนาเศรษฐกิจชุมชนและอื่น ๆ
   - 4.3 โครงการการพัฒนาทุนมนุษย์ด้านการศึกษาเพื่อวางรากฐานเศรษฐกิจให้กับประเทศ

วงเงิน	500,000	บาท
ระยะเวลาดำเนินการ	90	วัน
√ ทัน	ก่อหนี้ได้ภายใน 30 กันยายน 2568	
√ ไม่ซ้ำซ้อน	ไม่ซ้ำซ้อนกับงบประมาณ 2568 ที่ได้รับ / ร่าง พรบ. งบประมาณ 2569 / เงินนอกงบประมาณ	

แผนการใช้จ่ายงบประมาณ (หน่วย : บาท)

กิจกรรม	รวมทั้งสิ้น	งบประมาณ ไตรมาส 4/68 (ก.ค. - ก.ย. 68)	ไตรมาส 1/69 (ต.ค. - ธ.ค. 68)	ไตรมาส 2/69 (ม.ค. - มี.ค. 69)	ไตรมาส 3/69 (เม.ย. - มิ.ย. 69)	ไตรมาส 4/69 (ก.ค. - ก.ย. 69)
	500,000	500,000	0	0	0	0
1 พัฒนาด้านโครงสร้างพื้นฐาน โดยการขุดลอกลำห้วย หนองน้ำสาธารณะ (ห้วยยางตอนล่าง) บ้านดันผึ้ง หมู่ที่ 9 ตำบลนาแก อำเภอนาแก จังหวัดนครพนม ขนาดกว้างเฉลี่ย 17.00 เมตร ยาว 450 เมตร ลึกเฉลี่ย 3.50 เมตร หรือมีปริมาตรดินขุดไม่น้อยกว่า 12,600 ลบ.ม.	500,000	500,000				
2	0					
3	0					
4	0					
5	0					

สถานที่ดำเนินการ	จังหวัด	นครพนม	อำเภอ	นาแก	ตำบล	นาแก
หมู่บ้าน (ถ้ามี)	ดันผึ้ง					
ลักษณะงาน	จ้างเหมา					
วงเงินการจ้างงานประมาณ	500,000	บาท	จำนวนแรงงานประมาณ	20	คน	
วิธีการดำเนินโครงการ	1. จัดทำแผนจัดซื้อจัดจ้าง 2. จัดทำราคากลางและร่างเอกสารประกวดราคาทางอิเล็กทรอนิกส์ 3. เผยแพร่ประกาศเชิญชวน และเอกสารประกวดราคา 4. กำหนดยื่นข้อเสนอและเสนอราคาทางระบบอิเล็กทรอนิกส์ 5. ลงนามสัญญาจ้างหรือข้อตกลง เริ่มก่อสร้าง/ดำเนินการ ก่อสร้างแล้วเสร็จ/ดำเนินการแล้วเสร็จ					

แบบฟอร์มการพิจารณาโครงการตามแผนการกระตุ้นเศรษฐกิจ 2568

เหตุผลความจำเป็น	1. เพื่อส่งเสริมและรักษาการจ้างงาน 2. การพัฒนาโครงสร้างพื้นฐาน 3. การพัฒนาชุมชน 4. การส่งเสริมการท่องเที่ยว 5. การใช้ประโยชน์ทางเทคโนโลยีในการพัฒนาเศรษฐกิจ
ผู้เข้าร่วมโครงการ/กลุ่มเป้าหมาย	ปกครองอำเภอนาแก องค์การบริหารส่วนตำบลนาแก และประชาชนในพื้นที่ตำบลนาแก โดยเฉพาะประชาชนหมู่ที่ 9 บ้านดันผึ้ง มีจำนวนครัวเรือน 183 ครัวเรือน จำนวนประชากรทั้งสิ้น 452 คน
ประโยชน์ที่คาดว่าจะได้รับ	1. เพื่อบรรเทาความเดือดร้อนของประชาชนในพื้นที่ 2. เพื่อช่วยให้แหล่งน้ำมีประสิทธิภาพในการกักเก็บและระบายน้ำ 3. เพื่อลดความเสี่ยงจากน้ำท่วมและภัยแล้ง 4. เพื่อช่วยในการจัดหาน้ำเพื่อการอุปโภคบริโภคและเกษตรกรรม 5. เพื่อช่วยอนุรักษ์และฟื้นฟูสภาพแหล่งน้ำให้มีคุณภาพดีขึ้นและยั่งยืน
วัตถุประสงค์	กระตุ้นเศรษฐกิจ

เป้าหมาย : ด้านโครงสร้างพื้นฐาน - น้ำ

ตัวชี้วัด (กรณีไม่มีข้อมูลระบุค่า 0)				
พื้นที่ได้รับประโยชน์ (ไร่)	ครัวเรือนรับประโยชน์ (ครัวเรือน)	พื้นที่ได้รับการป้องกันน้ำท่วม /ขอบล้างพังทลายของดิน (ไร่)	ปริมาณน้ำ (ล้าน ลบ.ม)	การจ้างแรงงาน (คน)
400.0000	183	400.0000	0.0200	

เป้าหมาย : ด้านโครงสร้างพื้นฐาน - คมนาคม

ตัวชี้วัด (กรณีไม่มีข้อมูลระบุค่า 0)				
ระยะทางก่อสร้าง (กม.)	พื้นที่การซ่อมบำรุงทาง / ปรับปรุง / ยกระดับ (แห่ง)	จำนวนความปลอดภัย (แห่ง)	ประชาชนได้รับประโยชน์ (พื้นที่ / ราย)	อื่นๆ
				.....กรุณาระบุ.....

เป้าหมาย : การท่องเที่ยว - 2.1 การพัฒนาด้านการท่องเที่ยว

ตัวชี้วัด (กรณีไม่มีข้อมูลระบุค่า 0)				
จำนวนแหล่งท่องเที่ยวที่ได้รับการปรับปรุง/พัฒนา (แหล่ง)	จำนวนผู้ใช้สิทธิ์ (สิทธิ์)	จำนวนรายได้จากการท่องเที่ยว (บาท)	จำนวนนักท่องเที่ยว (คน)	อื่นๆ
				.....กรุณาระบุ.....

เป้าหมาย : ลดผลกระทบส่งออก/เพิ่มผลิตภาพ - 3.1 เกษตร

ตัวชี้วัด (กรณีไม่มีข้อมูลระบุค่า 0)					
ผลผลิตต่อไร่เพิ่มขึ้น (ร้อยละ)		เกษตรกร มีรายได้เพิ่มขึ้นไม่น้อยกว่า (บาท/ไร่/ปี)	สถาบันเกษตรกร มีรายได้เพิ่มขึ้นไม่น้อยกว่า (บาท/ปี)	การจ้างงานในพื้นที่	
				จังหวัด	ราย
				-	-
พื้นที่ได้รับประโยชน์ไม่น้อยกว่า (ไร่)	ประชาชนได้รับประโยชน์ไม่น้อยกว่า (ครัวเรือน/ราย)	อื่น ๆ			
		.....กรุณาระบุ.....			

เป้าหมาย : ลดผลกระทบส่งออก/เพิ่มผลิตภาพ - 3.2 แรงงาน

ตัวชี้วัด (กรณีไม่มีข้อมูลระบุค่า 0)		
สถานประกอบการ (แห่ง)	จำนวนแรงงาน (คน)	อื่นๆ
		.....กรุณาระบุ.....

เป้าหมาย : ลดผลกระทบส่งออก/เพิ่มผลิตภาพ - 3.3 Digital

ตัวชี้วัด (กรณีไม่มีข้อมูลระบุค่า 0)			
ผู้ประกอบการ/ชุมชน/วิสาหกิจชุมชน/เกษตรกร/ชาวสวน ได้รับการส่งเสริมฯ (ราย)	ระบบ/แพลตฟอร์ม เพื่อสนับสนุนการค้าระหว่างประเทศในรูปแบบดิจิทัล (ระบบ/แพลตฟอร์ม)	ผู้ประกอบการด้านการส่งออกฯ ใช้บริการแพลตฟอร์ม NDTB (ราย)	อื่นๆ
			.....กรุณาระบุ.....

เป้าหมาย : เศรษฐกิจชุมชนและอื่น ๆ

ตัวชี้วัด (กรณีไม่มีข้อมูลระบุค่า 0)	
จำนวนกองทุนหมู่บ้าน/ชุมชนเมืองที่เข้าร่วมโครงการ (กองทุน)	อื่นๆ
	.....กรุณาระบุ.....

แบบฟอร์มการพิจารณาโครงการตามแผนการกระตุ้นเศรษฐกิจ 2568

ความพร้อม				
1. แบบรูปรายการ / Spec / ร่าง TOR	√ มี			
2. พื้นที่	√ พร้อม			
3. ประมาณราคา	√ มี			
4. แผนพัฒนาจังหวัด	กรุณาเลือก		4.1 แผนอื่น ๆ	.....กรุณาระบุ.....
5. อื่นๆ ...	ตามที่กฎหมายกำหนด	ผ่าน กนช.	ผ่าน EIA	อื่นๆ
	กรุณาเลือก	กรุณาเลือก	กรุณาเลือก	.....กรุณาระบุ.....

การวิเคราะห์ความคุ้มค่า (Value for Money : VfM)	
√	Economy (ความประหยัด): งบประมาณที่ใช้ดำเนินการต่ำ แต่ได้รับผลผลิตและผลลัพธ์ที่ตั้งไว้
√	Efficiency (ประสิทธิภาพ): ผลสำเร็จจากการดำเนินโครงการ เป็นไปตามความจำเป็นเร่งด่วนและสอดคล้องกับสถานการณ์ปัจจุบัน
√	Effectiveness (ประสิทธิผล): ผลลัพธ์ของการดำเนินงาน สอดคล้องกับความต้องการ/ความจำเป็นของประชาชนและผู้มีส่วนได้ส่วนเสีย
√	การดำเนินโครงการเป็นไปตามอำนาจหน้าที่ตามกฎหมายของหน่วยรับงบประมาณ

ผู้รับรองข้อมูล	จ่านอก
	(ไพศาล ปรัญญา)
ตำแหน่ง	ปลัดอำเภอ (เจ้าพนักงานปกครองชำนาญพิเศษ) รักษาราชการแทน นายอำเภอนาแก
	(ระดับผู้อำนวยการกองขึ้นไป)
วัน/เดือน/ปี (DD/MM/YYYY)	25/05/2568

แบบฟอร์มการพิจารณาโครงการตามแผนการกระตุ้นเศรษฐกิจ 2568

กระทรวง	จังหวัดและกลุ่มจังหวัด	หน่วยรับงบประมาณ	จังหวัดนครพนม
		หน่วยเบิกจ่าย	สำนักงานจังหวัดนครพนม
โครงการ	พัฒนาด้านโครงสร้างพื้นฐาน โดยการขุดลอกลำห้วย หนองน้ำสาธารณะ (ห้วยน้อยตอนล่าง) บ้านแก้งน้อย หมู่ที่ 10 ตำบลนาแก อำเภอนาแก จังหวัดนครพนม		
รายการ	พัฒนาด้านโครงสร้างพื้นฐาน โดยการขุดลอกลำห้วย หนองน้ำสาธารณะ (ห้วยน้อยตอนล่าง) บ้านแก้งน้อย หมู่ที่ 10 ตำบลนาแก อำเภอนาแก จังหวัดนครพนม ขนาดกว้างเฉลี่ย 8.00 เมตร ยาว 800.00 เมตร ลึกเฉลี่ย 3.00 เมตร หรือมีปริมาตรดินขุดไม่น้อยกว่า 12,600 ลบ.ม.		
ด้าน (ระบุหมายเลขด้าน)	1. ด้านโครงสร้างพื้นฐาน - 1.1 น้ำ - 1.1.2 ปรับปรุงเพิ่มประสิทธิภาพแหล่งน้ำเดิมและพัฒนาระบบกระจายน้ำ		

1. ด้านโครงสร้างพื้นฐาน
   - 1.1 น้ำ
   - 1.2 คมนาคม

2. การท่องเที่ยว
   - 2.1 การพัฒนาด้านการท่องเที่ยว

3. ลดผลกระทบส่งออก/เพิ่มผลิตภาพ
   - 3.1 เกษตร
   - 3.2 แรงงาน
   - 3.3 Digital

4. เศรษฐกิจชุมชนและอื่นๆ
   - 4.1 กองทุนหมู่บ้านและชุมชนเมืองฯ (SML)
   - 4.2 โครงการพัฒนาเศรษฐกิจชุมชนและอื่น ๆ
   - 4.3 โครงการการพัฒนาทุนมนุษย์ด้านการศึกษาเพื่อวางรากฐานเศรษฐกิจให้กับประเทศ

วงเงิน	500,000	บาท
ระยะเวลาดำเนินการ	90	วัน
√ ทัน	ก่อหนี้ได้ภายใน 30 กันยายน 2568	
√ ไม่ซ้ำซ้อน	ไม่ซ้ำซ้อนกับงบประมาณ 2568 ที่ได้รับ / ร่าง พรบ. งบประมาณ 2569 / เงินนอกงบประมาณ	

แผนการใช้จ่ายงบประมาณ (หน่วย : บาท)

กิจกรรม	รวมทั้งสิ้น	งบประมาณ ไตรมาส 4/68 (ก.ค. - ก.ย. 68)	ไตรมาส 1/69 (ต.ค. - ธ.ค. 68)	ไตรมาส 2/69 (ม.ค. - มี.ค. 69)	ไตรมาส 3/69 (เม.ย. - มิ.ย. 69)	ไตรมาส 4/69 (ก.ค. - ก.ย. 69)
	500,000	500,000	0	0	0	0
1 พัฒนาด้านโครงสร้างพื้นฐาน โดยการขุดลอกลำห้วย หนองน้ำสาธารณะ (ห้วยน้อยตอนล่าง) บ้านแก้งน้อย หมู่ที่ 10 ตำบลนาแก อำเภอนาแก จังหวัดนครพนม ขนาดกว้างเฉลี่ย 8.00 เมตร ยาว 800.00 เมตร ลึกเฉลี่ย 3.00 เมตร หรือมีปริมาตรดินขุดไม่น้อยกว่า 12,600 ลบ.ม.	500,000	500,000				
2	0					
3	0					
4	0					
5	0					

สถานที่ดำเนินการ	จังหวัด	นครพนม	อำเภอ	นาแก	ตำบล	นาแก
หมู่บ้าน (ถ้ามี)	แก้งน้อย					
ลักษณะงาน	จ้างเหมา					
วงเงินการจ้างงานประมาณ	500,000	บาท	จำนวนแรงงานประมาณ	20	คน	
วิธีการดำเนินโครงการ	1. จัดทำแผนจัดซื้อจัดจ้าง 2. จัดทำราคากลางและร่างเอกสารประกวดราคาทางอิเล็กทรอนิกส์ 3. เผยแพร่ประกาศเชิญชวน และเอกสารประกวดราคา 4. กำหนดยื่นข้อเสนอและเสนอราคาทางระบบอิเล็กทรอนิกส์ 5. ลงนามสัญญาจ้างหรือข้อตกลง เริ่มก่อสร้าง/ดำเนินการ ก่อสร้างแล้วเสร็จ/ดำเนินการแล้วเสร็จ					

แบบฟอร์มการพิจารณาโครงการตามแผนการกระตุ้นเศรษฐกิจ 2568

เหตุผลความจำเป็น	1. เพื่อส่งเสริมและรักษาการจ้างงาน 2. การพัฒนาโครงสร้างพื้นฐาน 3. การพัฒนาชุมชน 4. การส่งเสริมการท่องเที่ยว 5. การใช้ประโยชน์ทางเทคโนโลยีในการพัฒนาเศรษฐกิจ
ผู้เข้าร่วมโครงการ/กลุ่มเป้าหมาย	ปกครองอำเภอนาแก องค์การบริหารส่วนตำบลนาแก และประชาชนในพื้นที่ตำบลนาแก โดยเฉพาะประชาชนหมู่ที่ 10 บ้านแก้งน้อย มีจำนวนครัวเรือน 94 ครัวเรือน จำนวนประชากรทั้งสิ้น 351 คน
ประโยชน์ที่คาดว่าจะได้รับ	1. เพื่อบรรเทาความเดือดร้อนของประชาชนในพื้นที่ 2. เพื่อช่วยให้แหล่งน้ำมีประสิทธิภาพในการกักเก็บและระบายน้ำ 3. เพื่อลดความเสี่ยงจากน้ำท่วมและภัยแล้ง 4. เพื่อช่วยในการจัดหาน้ำเพื่อการอุปโภคบริโภคและเกษตรกรรม 5. เพื่อช่วยอนุรักษ์และฟื้นฟูสภาพแหล่งน้ำให้มีคุณภาพดีขึ้นและยั่งยืน
วัตถุประสงค์	กระตุ้นเศรษฐกิจ

เป้าหมาย : ด้านโครงสร้างพื้นฐาน - น้ำ

ตัวชี้วัด (กรณีไม่มีข้อมูลระบุค่า 0)				
พื้นที่ได้รับประโยชน์ (ไร่)	ครัวเรือนรับประโยชน์ (ครัวเรือน)	พื้นที่ได้รับการป้องกันน้ำท่วม /ขะล้างพังทลายของดิน (ไร่)	ปริมาณน้ำ (ล้าน ลบ.ม)	การจ้างแรงงาน (คน)
400.0000	94	400.0000	0.0200	

เป้าหมาย : ด้านโครงสร้างพื้นฐาน - คมนาคม

ตัวชี้วัด (กรณีไม่มีข้อมูลระบุค่า 0)				
ระยะทางก่อสร้าง (กม.)	พื้นที่การซ่อมบำรุงทาง / ปรับปรุง / ยกระดับ (แห่ง)	จำนวนความปลอดภัย (แห่ง)	ประชาชนได้รับประโยชน์ (พื้นที่ / ราย)	อื่นๆ
				.....กรุณาระบุ.....

เป้าหมาย : การท่องเที่ยว - 2.1 การพัฒนาด้านการท่องเที่ยว

ตัวชี้วัด (กรณีไม่มีข้อมูลระบุค่า 0)				
จำนวนแหล่งท่องเที่ยวที่ได้รับการปรับปรุง/พัฒนา (แหล่ง)	จำนวนผู้ใช้สิทธิ์ (สิทธิ์)	จำนวนรายได้จากการท่องเที่ยว (บาท)	จำนวนนักท่องเที่ยว (คน)	อื่นๆ
				.....กรุณาระบุ.....

เป้าหมาย : ลดผลกระทบส่งออก/เพิ่มผลิตภาพ - 3.1 เกษตร

ตัวชี้วัด (กรณีไม่มีข้อมูลระบุค่า 0)					
ผลผลิตต่อไร่เพิ่มขึ้น (ร้อยละ)		เกษตรกร มีรายได้เพิ่มขึ้นไม่น้อยกว่า (บาท/ไร่/ปี)	สถาบันเกษตรกร มีรายได้เพิ่มขึ้นไม่น้อยกว่า (บาท/ปี)	การจ้างงานในพื้นที่	
				จังหวัด	ราย
				-	-
พื้นที่ได้รับประโยชน์ไม่น้อยกว่า (ไร่)	ประชาชนได้รับประโยชน์ไม่น้อยกว่า (ครัวเรือน/ราย)	อื่น ๆ			
		.....กรุณาระบุ.....			

เป้าหมาย : ลดผลกระทบส่งออก/เพิ่มผลิตภาพ - 3.2 แรงงาน

ตัวชี้วัด (กรณีไม่มีข้อมูลระบุค่า 0)		
สถานประกอบการ (แห่ง)	จำนวนแรงงาน (คน)	อื่นๆ
		.....กรุณาระบุ.....

เป้าหมาย : ลดผลกระทบส่งออก/เพิ่มผลิตภาพ - 3.3 Digital

ตัวชี้วัด (กรณีไม่มีข้อมูลระบุค่า 0)			
ผู้ประกอบการ/ชุมชน/วิสาหกิจชุมชน/เกษตรกร/ชาวสวน ได้รับการส่งเสริมฯ (ราย)	ระบบ/แพลตฟอร์ม เพื่อสนับสนุนการค้าระหว่างประเทศในรูปแบบดิจิทัล (ระบบ/แพลตฟอร์ม)	ผู้ประกอบการด้านการส่งออกฯ ใช้บริการแพลตฟอร์ม NDTB (ราย)	อื่นๆ
			.....กรุณาระบุ.....

เป้าหมาย : เศรษฐกิจชุมชนและอื่น ๆ

ตัวชี้วัด (กรณีไม่มีข้อมูลระบุค่า 0)	
จำนวนกองทุนหมู่บ้าน/ชุมชนเมืองที่เข้าร่วมโครงการ (กองทุน)	อื่นๆ
	.....กรุณาระบุ.....

แบบฟอร์มการพิจารณาโครงการตามแผนการกระตุ้นเศรษฐกิจ 2568

ความพร้อม				
1. แบบรูปรายการ / Spec / ร่าง TOR	√ มี			
2. พื้นที่	√ พร้อม			
3. ประมาณราคา	√ มี			
4. แผนพัฒนาจังหวัด	กรุณาเลือก		4.1 แผนอื่น ๆ	.....กรุณาระบุ.....
5. อื่นๆ ...	ตามที่กฎหมายกำหนด	ผ่าน กนช.	ผ่าน EIA	อื่นๆ
	กรุณาเลือก	กรุณาเลือก	กรุณาเลือก	.....กรุณาระบุ.....

การวิเคราะห์ความคุ้มค่า (Value for Money : VfM)	
√	Economy (ความประหยัด): งบประมาณที่ใช้ดำเนินการต่ำ แต่ได้รับผลผลิตและผลลัพธ์ที่ตั้งไว้
√	Efficiency (ประสิทธิภาพ): ผลสำเร็จจากการดำเนินโครงการ เป็นไปตามความจำเป็นเร่งด่วนและสอดคล้องกับสถานการณ์ปัจจุบัน
√	Effectiveness (ประสิทธิผล): ผลลัพธ์ของการดำเนินงาน สอดคล้องกับความต้องการ/ความจำเป็นของประชาชนและผู้มีส่วนได้ส่วนเสีย
√	การดำเนินโครงการเป็นไปตามอำนาจหน้าที่ตามกฎหมายของหน่วยรับงบประมาณ

ผู้รับรองข้อมูล	จำนอก
	(ไพศาล ปรัญญา)
ตำแหน่ง	ปลัดอำเภอ (เจ้าพนักงานปกครองชำนาญพิเศษ) รักษาราชการแทน นายอำเภอนาแก
	(ระดับผู้อำนวยการกองขึ้นไป)
วัน/เดือน/ปี (DD/MM/YYYY)	25/05/2568

แบบฟอร์มการพิจารณาโครงการตามแผนการกระตุ้นเศรษฐกิจ 2568

กระทรวง	จังหวัดและกลุ่มจังหวัด	หน่วยรับงบประมาณ	จังหวัดนครพนม
		หน่วยเบิกจ่าย	สำนักงานจังหวัดนครพนม
โครงการ	พัฒนาด้านโครงสร้างพื้นฐาน โดยการขุดลอกลำห้วย หนองน้ำสาธารณะ (ห้วยดงชี) บ้านดานสาวคอย หมู่ที่ 12 ตำบลนาแก อำเภอนาแก จังหวัดนครพนม		
รายการ	พัฒนาด้านโครงสร้างพื้นฐาน โดยการขุดลอกลำห้วย หนองน้ำสาธารณะ (ห้วยดงชี) บ้านดานสาวคอย หมู่ที่ 12 ตำบลนาแก อำเภอนาแก จังหวัดนครพนม ขนาดกว้างเฉลี่ย 12.00 เมตร ยาว 700.00 เมตร ลึกเฉลี่ย 3.00 เมตร หรือมีปริมาตรดินขุดไม่น้อยกว่า 12,600 ลบ.ม.		
ด้าน (ระบุหมายเลขด้าน)	1. ด้านโครงสร้างพื้นฐาน - 1.1 น้ำ - 1.1.2 ปรับปรุงเพิ่มประสิทธิภาพแหล่งน้ำเดิมและพัฒนาระบบกระจายน้ำ		

1. ด้านโครงสร้างพื้นฐาน
   - 1.1 น้ำ
   - 1.2 คมนาคม

2. การท่องเที่ยว
   - 2.1 การพัฒนาด้านการท่องเที่ยว

3. ลดผลกระทบส่งออก/เพิ่มผลิตภาพ
   - 3.1 เกษตร
   - 3.2 แรงงาน
   - 3.3 Digital

4. เศรษฐกิจชุมชนและอื่นๆ
   - 4.1 กองทุนหมู่บ้านและชุมชนเมืองฯ (SML)
   - 4.2 โครงการพัฒนาเศรษฐกิจชุมชนและอื่น ๆ
   - 4.3 โครงการการพัฒนาทุนมนุษย์ด้านการศึกษาเพื่อวางรากฐานเศรษฐกิจให้กับประเทศ

วงเงิน	500,000	บาท
ระยะเวลาดำเนินการ	90	วัน
√ ทัน	ก่อหนี้ได้ภายใน 30 กันยายน 2568	
√ ไม่ซ้ำซ้อน	ไม่ซ้ำซ้อนกับงบประมาณ 2568 ที่ได้รับ / ร่าง พรบ. งบประมาณ 2569 / เงินนอกงบประมาณ	

แผนการใช้จ่ายงบประมาณ (หน่วย : บาท)

กิจกรรม	รวมทั้งสิ้น	งบประมาณ ไตรมาส 4/68 (ก.ค. - ก.ย. 68)	ไตรมาส 1/69 (ต.ค. - ธ.ค. 68)	ไตรมาส 2/69 (ม.ค. - มี.ค. 69)	ไตรมาส 3/69 (เม.ย. - มิ.ย. 69)	ไตรมาส 4/69 (ก.ค. - ก.ย. 69)
	500,000	500,000	0	0	0	0
1 พัฒนาด้านโครงสร้างพื้นฐาน โดยการขุดลอกลำห้วย หนองน้ำสาธารณะ (ห้วยดงชี) บ้านดานสาวคอย หมู่ที่ 12 ตำบลนาแก อำเภอนาแก จังหวัดนครพนม ขนาดกว้างเฉลี่ย 12.00 เมตร ยาว 700.00 เมตร ลึกเฉลี่ย 3.00 เมตร หรือมีปริมาตรดินขุดไม่น้อยกว่า 12,600 ลบ.ม.	500,000	500,000				
2	0					
3	0					
4	0					
5	0					

สถานที่ดำเนินการ	จังหวัด	นครพนม	อำเภอ	นาแก	ตำบล	นาแก
หมู่บ้าน (ถ้ามี)	ดานสาวคอย					
ลักษณะงาน	จ้างเหมา					
วงเงินการจ้างงานประมาณ	500,000	บาท	จำนวนแรงงานประมาณ	20	คน	
วิธีการดำเนินโครงการ	1. จัดทำแผนจัดซื้อจัดจ้าง 2. จัดทำราคากลางและร่างเอกสารประกวดราคาทางอิเล็กทรอนิกส์ 3. เผยแพร่ประกาศเชิญชวน และเอกสารประกวดราคา 4. กำหนดยื่นข้อเสนอและเสนอราคาทางระบบอิเล็กทรอนิกส์ 5. ลงนามสัญญาจ้างหรือข้อตกลง เริ่มก่อสร้าง/ดำเนินการ ก่อสร้างแล้วเสร็จ/ดำเนินการแล้วเสร็จ					

แบบฟอร์มการพิจารณาโครงการตามแผนการกระตุ้นเศรษฐกิจ 2568

เหตุผลความจำเป็น	1. เพื่อส่งเสริมและรักษาการจ้างงาน 2. การพัฒนาโครงสร้างพื้นฐาน 3. การพัฒนาชุมชน 4. การส่งเสริมการท่องเที่ยว 5. การใช้ประโยชน์ทางเทคโนโลยีในการพัฒนาเศรษฐกิจ
ผู้เข้าร่วมโครงการ/กลุ่มเป้าหมาย	ปกครองอำเภอนาแก องค์การบริหารส่วนตำบลนาแก และประชาชนในพื้นที่ตำบลนาแก โดยเฉพาะประชาชนหมู่ที่ 12 บ้านตานสาวคอย มีจำนวนครัวเรือน 225 ครัวเรือน จำนวนประชากรทั้งสิ้น 482 คน
ประโยชน์ที่คาดว่าจะได้รับ	1. เพื่อบรรเทาความเดือดร้อนของประชาชนในพื้นที่ 2. เพื่อช่วยให้แหล่งน้ำมีประสิทธิภาพในการกักเก็บและระบายน้ำ 3. เพื่อลดความเสี่ยงจากน้ำท่วมและภัยแล้ง 4. เพื่อช่วยในการจัดหาน้ำเพื่อการอุปโภคบริโภคและเกษตรกรรม 5. เพื่อช่วยอนุรักษ์และฟื้นฟูสภาพแหล่งน้ำให้มีคุณภาพดีขึ้นและยั่งยืน
วัตถุประสงค์	กระตุ้นเศรษฐกิจ

เป้าหมาย : ด้านโครงสร้างพื้นฐาน - น้ำ

ตัวชี้วัด (กรณีไม่มีข้อมูลระบุค่า 0)				
พื้นที่ได้รับประโยชน์ (ไร่)	ครัวเรือนรับประโยชน์ (ครัวเรือน)	พื้นที่ได้รับการป้องกันน้ำท่วม /ชะล้างพังทลายของดิน (ไร่)	ปริมาณน้ำ (ล้าน ลบ.ม)	การจ้างแรงงาน (คน)
400.0000	225	400.0000	0.0200	

เป้าหมาย : ด้านโครงสร้างพื้นฐาน - คมนาคม

ตัวชี้วัด (กรณีไม่มีข้อมูลระบุค่า 0)				
ระยะทางก่อสร้าง (กม.)	พื้นที่การซ่อมบำรุงทาง / ปรับปรุง / ยกระดับ (แห่ง)	จำนวนความปลอดภัย (แห่ง)	ประชาชนได้รับประโยชน์ (พื้นที่ / ราย)	อื่นๆ
				.....กรุณาระบุ.....

เป้าหมาย : การท่องเที่ยว - 2.1 การพัฒนาด้านการท่องเที่ยว

ตัวชี้วัด (กรณีไม่มีข้อมูลระบุค่า 0)				
จำนวนแหล่งท่องเที่ยวที่ได้รับการปรับปรุง/พัฒนา (แหล่ง)	จำนวนผู้ใช้สิทธิ์ (สิทธิ์)	จำนวนรายได้จากการท่องเที่ยว (บาท)	จำนวนนักท่องเที่ยว (คน)	อื่นๆ
				.....กรุณาระบุ.....

เป้าหมาย : ลดผลกระทบส่งออก/เพิ่มผลิตภาพ - 3.1 เกษตร

ตัวชี้วัด (กรณีไม่มีข้อมูลระบุค่า 0)					
ผลผลิตต่อไร่เพิ่มขึ้น (ร้อยละ)		เกษตรกร มีรายได้เพิ่มขึ้น ไม่น้อยกว่า (บาท/ไร่/ปี)	สถาบันเกษตรกร มีรายได้เพิ่มขึ้น ไม่น้อยกว่า (บาท/ปี)	การจ้างงานในพื้นที่	
				จังหวัด	ราย
				-	-
พื้นที่ได้รับประโยชน์ ไม่น้อยกว่า (ไร่)	ประชาชนได้รับประโยชน์ ไม่น้อยกว่า (ครัวเรือน/ราย)	อื่น ๆ			
		.....กรุณาระบุ.....			

เป้าหมาย : ลดผลกระทบส่งออก/เพิ่มผลิตภาพ - 3.2 แรงงาน

ตัวชี้วัด (กรณีไม่มีข้อมูลระบุค่า 0)		
สถานประกอบการ (แห่ง)	จำนวนแรงงาน (คน)	อื่นๆ
		.....กรุณาระบุ.....

เป้าหมาย : ลดผลกระทบส่งออก/เพิ่มผลิตภาพ - 3.3 Digital

ตัวชี้วัด (กรณีไม่มีข้อมูลระบุค่า 0)			
ผู้ประกอบการ/ชุมชน/ วิสาหกิจชุมชน/เกษตรกร/ ชาวสวน ได้รับการส่งเสริมฯ (ราย)	ระบบ/แพลตฟอร์ม เพื่อสนับสนุนการค้าระหว่างประเทศในรูปแบบดิจิทัล (ระบบ/แพลตฟอร์ม)	ผู้ประกอบการด้านการส่งออกฯ ใช้บริการแพลตฟอร์ม NOTB (ราย)	อื่นๆ
			.....กรุณาระบุ.....

เป้าหมาย : เศรษฐกิจชุมชนและอื่น ๆ

ตัวชี้วัด (กรณีไม่มีข้อมูลระบุค่า 0)	
จำนวนกองทุนหมู่บ้าน/ชุมชนเมืองที่เข้าร่วมโครงการ (กองทุน)	อื่นๆ
	.....กรุณาระบุ.....

แบบฟอร์มการพิจารณาโครงการตามแผนการกระตุ้นเศรษฐกิจ 2568

ความพร้อม				
1. แบบรูปรายการ / Spec / ร่าง TOR	√ มี			
2. พื้นที่	√ พร้อม			
3. ประมาณราคา	√ มี			
4. แผนพัฒนาจังหวัด	กรุณาเลือก		4.1 แผนอื่น ๆ	.....กรุณาระบุ.....
5. อื่นๆ ...	ตามที่กฎหมายกำหนด	ผ่าน กนช.	ผ่าน EIA	อื่นๆ
	กรุณาเลือก	กรุณาเลือก	กรุณาเลือก	.....กรุณาระบุ.....

การวิเคราะห์ความคุ้มค่า (Value for Money : VfM)	
√	Economy (ความประหยัด): งบประมาณที่ใช้ดำเนินการต่ำ แต่ได้รับผลผลิตและผลลัพธ์ที่ตั้งไว้
√	Efficiency (ประสิทธิภาพ): ผลสำเร็จจากการดำเนินโครงการ เป็นไปตามความจำเป็นเร่งด่วนและสอดคล้องกับสถานการณ์ปัจจุบัน
√	Effectiveness (ประสิทธิผล): ผลลัพธ์ของการดำเนินงาน สอดคล้องกับความต้องการ/ความจำเป็นของประชาชนและผู้มีส่วนได้ส่วนเสีย
√	การดำเนินโครงการเป็นไปตามอำนาจหน้าที่ตามกฎหมายของหน่วยรับงบประมาณ

ผู้รับรองข้อมูล	จ่าเอก (ไพศาล ปรัญญา)
ตำแหน่ง	ปลัดอำเภอ (เจ้าพนักงานปกครองชำนาญพิเศษ) รักษาราชการแทน นายอำเภอบางแก้ว (ระดับผู้อำนวยการกองขึ้นไป)
วัน/เดือน/ปี (DD/MM/YYYY)	25/05/2568

แบบฟอร์มการพิจารณาโครงการตามแผนการกระตุ้นเศรษฐกิจ 2568

กระทรวง	จังหวัดและกลุ่มจังหวัด	หน่วยรับงบประมาณ	จังหวัดนครพนม
		หน่วยเบิกจ่าย	สำนักงานจังหวัดนครพนม
โครงการ	พัฒนาด้านโครงสร้างพื้นฐาน โดยการขุดลอกลำห้วย หนองน้ำสาธารณะ (หนองฝายใหม่) บ้านดานสาวคอย หมู่ที่ 12 ตำบลนาแก อำเภอนาแก จังหวัดนครพนม		
รายการ	พัฒนาด้านโครงสร้างพื้นฐาน โดยการขุดลอกลำห้วย หนองน้ำสาธารณะ (หนองฝายใหม่) บ้านดานสาวคอย หมู่ที่ 12 ตำบลนาแก อำเภอนาแก จังหวัดนครพนม ขนาดกว้างเฉลี่ย 33-53.00 เมตร ยาว 90.00 เมตร ลึกเฉลี่ย 4.00 เมตร หรือมีปริมาตรดินขุดไม่น้อยกว่า 9,400 ลบ.ม.		
ด้าน (ระบุหมายเลขด้าน)	1. ด้านโครงสร้างพื้นฐาน - 1.1 น้ำ - 1.1.2 ปรับปรุงเพิ่มประสิทธิภาพแหล่งน้ำเดิมและพัฒนาระบบกระจายน้ำ		

1. ด้านโครงสร้างพื้นฐาน
   - 1.1 น้ำ
   - 1.2 คมนาคม

2. การท่องเที่ยว
   - 2.1 การพัฒนาด้านการท่องเที่ยว

3. ลดผลกระทบส่งออก/เพิ่มผลิตภาพ
   - 3.1 เกษตร
   - 3.2 แรงงาน
   - 3.3 Digital

4. เศรษฐกิจชุมชนและอื่นๆ
   - 4.1 กองทุนหมู่บ้านและชุมชนเมืองฯ (SML)
   - 4.2 โครงการพัฒนาเศรษฐกิจชุมชนและอื่น ๆ
   - 4.3 โครงการการพัฒนาทุนมนุษย์ด้านการศึกษาเพื่อวางรากฐานเศรษฐกิจให้กับประเทศ

วงเงิน	500,000	บาท
ระยะเวลาดำเนินการ	90	วัน
√ ทัน	ก่อหนี้ได้ภายใน 30 กันยายน 2568	
√ ไม่ซ้ำซ้อน	ไม่ซ้ำซ้อนกับงบประมาณ 2568 ที่ได้รับ / ร่าง พรบ. งบประมาณ 2569 / เงินนอกงบประมาณ	

แผนการใช้จ่ายงบประมาณ (หน่วย : บาท)

กิจกรรม	รวมทั้งสิ้น	งบประมาณ ไตรมาส 4/68 (ก.ค. - ก.ย. 68)	ไตรมาส 1/69 (ต.ค. - ธ.ค. 68)	ไตรมาส 2/69 (ม.ค. - มี.ค. 69)	ไตรมาส 3/69 (เม.ย. - มิ.ย. 69)	ไตรมาส 4/69 (ก.ค. - ก.ย. 69)
	500,000	500,000	0	0	0	0
1 ขุดลอกลำห้วย หนองน้ำสาธารณะ (หนองฝายใหม่) บ้านดานสาวคอย หมู่ที่ 12 ตำบลนาแก อำเภอนาแก จังหวัดนครพนม ขนาดกว้างเฉลี่ย 33-53.00 เมตร ยาว 90.00 เมตร ลึกเฉลี่ย 4.00 เมตร หรือมีปริมาตรดินขุดไม่น้อยกว่า 9,400 ลบ.ม.	500,000	500,000				
2	0					
3	0					
4	0					
5	0					

สถานที่ดำเนินการ	จังหวัด	นครพนม	อำเภอ	นาแก	ตำบล	นาแก
หมู่บ้าน (ถ้ามี)	ดานสาวคอย					
ลักษณะงาน	จ้างเหมา					
วงเงินการจ้างงานประมาณ	500,000	บาท	จำนวนแรงงานประมาณ	20	คน	
วิธีการดำเนินโครงการ	1. จัดทำแผนจัดซื้อจัดจ้าง 2. จัดทำราคากลางและร่างเอกสารประกวดราคาทางอิเล็กทรอนิกส์ 3. เผยแพร่ประกาศเชิญชวน และเอกสารประกวดราคา 4. กำหนดยื่นข้อเสนอและเสนอราคาทางระบบอิเล็กทรอนิกส์ 5. ลงนามสัญญาจ้างหรือข้อตกลง เริ่มก่อสร้าง/ดำเนินการ ก่อสร้างแล้วเสร็จ/ดำเนินการแล้วเสร็จ					

แบบฟอร์มการพิจารณาโครงการตามแผนการกระตุ้นเศรษฐกิจ 2568

เหตุผลความจำเป็น	1. เพื่อส่งเสริมและรักษาการจ้างงาน 2. การพัฒนาโครงสร้างพื้นฐาน 3. การพัฒนาชุมชน 4. การส่งเสริมการท่องเที่ยว 5. การใช้ประโยชน์ทางเทคโนโลยีในการพัฒนาเศรษฐกิจ
ผู้เข้าร่วมโครงการ/กลุ่มเป้าหมาย	ปกครองอำเภอนาแก องค์การบริหารส่วนตำบลนาแก และประชาชนในพื้นที่ตำบลนาแก โดยเฉพาะประชาชนหมู่ที่ 12 บ้านดานสาวคอย มีจำนวนครัวเรือน 225 ครัวเรือน จำนวนประชากรทั้งสิ้น 482 คน
ประโยชน์ที่คาดว่าจะได้รับ	1. เพื่อบรรเทาความเดือดร้อนของประชาชนในพื้นที่ 2. เพื่อช่วยให้แหล่งน้ำมีประสิทธิภาพในการกักเก็บและระบายน้ำ 3. เพื่อลดความเสี่ยงจากน้ำท่วมและภัยแล้ง 4. เพื่อช่วยในการจัดหาน้ำเพื่อการอุปโภคบริโภคและเกษตรกรรม 5. เพื่อช่วยอนุรักษ์และฟื้นฟูสภาพแหล่งน้ำให้มีคุณภาพดีขึ้นและยั่งยืน
วัตถุประสงค์	กระตุ้นเศรษฐกิจ

เป้าหมาย : ด้านโครงสร้างพื้นฐาน - น้ำ

ตัวชี้วัด (กรณีไม่มีข้อมูลระบุค่า 0)				
พื้นที่ได้รับประโยชน์ (ไร่)	ครัวเรือนรับประโยชน์ (ครัวเรือน)	พื้นที่ได้รับการป้องกันน้ำท่วม /ชะล้างพังทลายของดิน (ไร่)	ปริมาณน้ำ (ล้าน ลบ.ม)	การจ้างแรงงาน (คน)
400.0000	225	400.0000	0.0200	

เป้าหมาย : ด้านโครงสร้างพื้นฐาน - คมนาคม

ตัวชี้วัด (กรณีไม่มีข้อมูลระบุค่า 0)				
ระยะทางก่อสร้าง (กม.)	พื้นที่การซ่อมบำรุงทาง / ปรับปรุง / ยกระดับ (แห่ง)	ด้านความปลอดภัย (แห่ง)	ประชาชนได้รับประโยชน์ (พื้นที่ / ราย)	อื่นๆ
				.....กรุณาระบุ.....

เป้าหมาย : การท่องเที่ยว - 2.1 การพัฒนาด้านการท่องเที่ยว

ตัวชี้วัด (กรณีไม่มีข้อมูลระบุค่า 0)				
จำนวนแหล่งท่องเที่ยวที่ได้รับการปรับปรุง/พัฒนา (แหล่ง)	จำนวนผู้ใช้สิทธิ์ (สิทธิ์)	จำนวนรายได้จากการท่องเที่ยว (บาท)	จำนวนนักท่องเที่ยว (คน)	อื่นๆ
				.....กรุณาระบุ.....

เป้าหมาย : ลดผลกระทบส่งออก/เพิ่มผลิตภาพ - 3.1 เกษตร

ตัวชี้วัด (กรณีไม่มีข้อมูลระบุค่า 0)					
ผลผลิตต่อไร่เพิ่มขึ้น (ร้อยละ)		เกษตรกร มีรายได้เพิ่มขึ้น ไม่น้อยกว่า (บาท/ไร่/ปี)	สถาบันเกษตรกร มีรายได้เพิ่มขึ้น ไม่น้อยกว่า (บาท/ปี)	การจ้างงานในพื้นที่	
				จังหวัด	ราย
				-	-
พื้นที่ได้รับประโยชน์ ไม่น้อยกว่า (ไร่)	ประชาชนได้รับประโยชน์ ไม่น้อยกว่า (ครัวเรือน/ราย)	อื่น ๆ			
		.....กรุณาระบุ.....			

เป้าหมาย : ลดผลกระทบส่งออก/เพิ่มผลิตภาพ - 3.2 แรงงาน

ตัวชี้วัด (กรณีไม่มีข้อมูลระบุค่า 0)		
สถานประกอบการ (แห่ง)	จำนวนแรงงาน (คน)	อื่นๆ
		.....กรุณาระบุ.....

เป้าหมาย : ลดผลกระทบส่งออก/เพิ่มผลิตภาพ - 3.3 Digital

ตัวชี้วัด (กรณีไม่มีข้อมูลระบุค่า 0)			
ผู้ประกอบการ/ชุมชน/ วิสาหกิจชุมชน/เกษตรกร/ ชาวสวน ได้รับการส่งเสริมฯ (ราย)	ระบบ/แพลตฟอร์ม เพื่อสนับสนุนการค้าระหว่าง ประเทศในรูปแบบดิจิทัล (ระบบ/แพลตฟอร์ม)	ผู้ประกอบการด้านการส่งออกฯ ใช้ บริการแพลตฟอร์ม NDTB (ราย)	อื่นๆ
			.....กรุณาระบุ.....

เป้าหมาย : เศรษฐกิจชุมชนและอื่น ๆ

ตัวชี้วัด (กรณีไม่มีข้อมูลระบุค่า 0)	
จำนวนกองทุนหมู่บ้าน/ชุมชนเมืองที่เข้าร่วมโครงการ (กองทุน)	อื่นๆ
	.....กรุณาระบุ.....

แบบฟอร์มการพิจารณาโครงการตามแผนการกระตุ้นเศรษฐกิจ 2568

ความพร้อม				
1. แบบรูปรายการ / Spec / ร่าง TOR	√ มี			
2. พื้นที่	√ พร้อม			
3. ประมาณราคา	√ มี			
4. แผนพัฒนาจังหวัด	กรุณาเลือก		4.1 แผนอื่น ๆ	.....กรุณาระบุ.....
5. อื่นๆ ...	ตามที่กฎหมายกำหนด	ผ่าน กบช.	ผ่าน EIA	อื่นๆ
	กรุณาเลือก	กรุณาเลือก	กรุณาเลือก	.....กรุณาระบุ.....

การวิเคราะห์ความคุ้มค่า (Value for Money : VfM)	
√	Economy (ความประหยัด): งบประมาณที่ใช้ดำเนินการต่ำ แต่ได้รับผลผลิตและผลลัพธ์ที่ตั้งไว้
√	Efficiency (ประสิทธิภาพ): ผลสำเร็จจากการดำเนินโครงการ เป็นไปตามความจำเป็นเร่งด่วนและสอดคล้องกับสถานการณ์ปัจจุบัน
√	Effectiveness (ประสิทธิผล): ผลลัพธ์ของการดำเนินงาน สอดคล้องกับความต้องการ/ความจำเป็นของประชาชนและผู้มีส่วนได้ส่วนเสีย
√	การดำเนินโครงการเป็นไปตามอำนาจหน้าที่ตามกฎหมายของหน่วยรับงบประมาณ

ผู้รับรองข้อมูล	จ่าเอก
	(ไพศาล ปรัญญา)
ตำแหน่ง	ปลัดอำเภอ (เจ้าพนักงานปกครองชำนาญพิเศษ) รักษาราชการแทน นายอำเภอนาแก
	(ระดับผู้อำนวยการกองขึ้นไป)
วัน/เดือน/ปี (DD/MM/YYYY)	25/05/2568

แบบฟอร์มการพิจารณาโครงการตามแผนการกระตุ้นเศรษฐกิจ 2568

กระทรวง	จังหวัดและกลุ่มจังหวัด	หน่วยรับงบประมาณ	จังหวัดนครพนม
		หน่วยเบิกจ่าย	สำนักงานจังหวัดนครพนม
โครงการ	พัฒนาด้านโครงสร้างพื้นฐาน โดยการก่อสร้างระบบประปาหมู่บ้าน บ้านนาปังคอง หมู่ที่ 6 ตำบลนาแก อำเภอนาแก จังหวัดนครพนม		
รายการ	พัฒนาด้านโครงสร้างพื้นฐาน โดยการก่อสร้างระบบประปาหมู่บ้าน บ้านนาปังคอง หมู่ที่ 6 ตำบลนาแก อำเภอนาแก จังหวัดนครพนม หอถังประปาเหล็กทรงลูกบอล สูง 12 เมตร		
ด้าน (ระบุหมายเลขด้าน)	1. ด้านโครงสร้างพื้นฐาน - 1.1 น้ำ - 1.1.1 การพัฒนาน้ำอุปโภคบริโภค		

1. ด้านโครงสร้างพื้นฐาน
   - 1.1 น้ำ
   - 1.2 คมนาคม
2. การท่องเที่ยว
   - 2.1 การพัฒนาด้านการท่องเที่ยว
3. ลดผลกระทบส่งออก/เพิ่มผลิตภาพ
   - 3.1 เกษตร
   - 3.2 แรงงาน
   - 3.3 Digital
4. เศรษฐกิจชุมชนและอื่นๆ
   - 4.1 กองทุนหมู่บ้านและชุมชนเมืองฯ (SML)
   - 4.2 โครงการพัฒนาเศรษฐกิจชุมชนและอื่น ๆ
   - 4.3 โครงการการพัฒนาทุนมนุษย์ด้านการศึกษาเพื่อวางรากฐานเศรษฐกิจให้กับประเทศ

วงเงิน	500,000	บาท
ระยะเวลาดำเนินการ	90	วัน
√ ทัน	ก่อหนี้ได้ภายใน 30 กันยายน 2568	
√ ไม่ซ้ำซ้อน	ไม่ซ้ำซ้อนกับงบประมาณ 2568 ที่ได้รับ / ร่าง พรบ. งบประมาณ 2569 / เงินนอกงบประมาณ	

แผนการใช้จ่ายงบประมาณ (หน่วย : บาท)

กิจกรรม	รวมทั้งสิ้น	งบประมาณ				
		ไตรมาส 4/68 (ก.ค. - ก.ย. 68)	ไตรมาส 1/69 (ต.ค. - ธ.ค. 68)	ไตรมาส 2/69 (ม.ค. - มี.ค. 69)	ไตรมาส 3/69 (เม.ย. - มิ.ย. 69)	ไตรมาส 4/69 (ก.ค. - ก.ย. 69)
	500,000	500,000	0	0	0	0
1 พัฒนาด้านโครงสร้างพื้นฐาน โดยการก่อสร้างระบบประปาหมู่บ้าน บ้านนาปังคอง หมู่ที่ 6 ตำบลนาแก อำเภอนาแก จังหวัดนครพนม หอถังประปาเหล็กทรงลูกบอล สูง 12 เมตร	500,000	500,000				
2	0					
3	0					
4	0					
5	0					

สถานที่ดำเนินการ	จังหวัด	นครพนม	อำเภอ	นาแก	ตำบล	นาแก
หมู่บ้าน (ถ้ามี)	นาปังคอง					
ลักษณะงาน	จ้างเหมา					
วงเงินการจ้างงานประมาณ	500,000	บาท	จำนวนแรงงานประมาณ	20	คน	
วิธีการดำเนินโครงการ	1. จัดทำแผนจัดซื้อจัดจ้าง 2. จัดทำราคากลางและร่างเอกสารประกวดราคาทางอิเล็กทรอนิกส์ 3. เผยแพร่ประกาศเชิญชวน และเอกสารประกวดราคา 4. กำหนดยื่นข้อเสนอและเสนอราคาทางระบบอิเล็กทรอนิกส์ 5. ลงนามสัญญาจ้างหรือข้อตกลง เริ่มก่อสร้าง/ดำเนินการ ก่อสร้างแล้วเสร็จ/ดำเนินการแล้วเสร็จ					

แบบฟอร์มการพิจารณาโครงการตามแผนการกระตุ้นเศรษฐกิจ 2568

เหตุผลความจำเป็น	1. เพื่อส่งเสริมและรักษาการจ้างงาน 2. การพัฒนาโครงสร้างพื้นฐาน 3. การพัฒนาชุมชน 4. การส่งเสริมการท่องเที่ยว 5. การใช้ประโยชน์ทางเทคโนโลยีในการพัฒนาเศรษฐกิจ
ผู้เข้าร่วมโครงการ/กลุ่มเป้าหมาย	ปกครองอำเภอนาแก องค์การบริหารส่วนตำบลนาแก และประชาชนในพื้นที่ตำบลนาแก โดยเฉพาะประชาชนหมู่ที่ 6 บ้านนาปังคอง มีจำนวนครัวเรือน 297 ครัวเรือน จำนวนประชากรทั้งสิ้น 931 คน
ประโยชน์ที่คาดว่าจะได้รับ	1. เพื่อบรรเทาความเดือดร้อนของประชาชนในพื้นที่ 2. เพื่อช่วยให้ประชาชนในพื้นที่เข้าถึงน้ำสะอาดและปลอดภัยสำหรับการอุปโภคบริโภค 3. เพื่อลดความเสี่ยงต่อโรคที่เกิดจากน้ำที่ไม่สะอาด 4. เพื่อช่วยในการจัดหาน้ำเพื่อการอุปโภคบริโภคและเกษตรกรรม 5. เพื่อช่วยสนับสนุนการพัฒนาเศรษฐกิจในพื้นที่ผ่านการเกษตรและอุตสาหกรรม
วัตถุประสงค์	กระตุ้นเศรษฐกิจ

เป้าหมาย : ด้านโครงสร้างพื้นฐาน - น้ำ

ตัวชี้วัด (กรณีไม่มีข้อมูลระบุค่า 0)				
พื้นที่ได้รับประโยชน์ (ไร่)	ครัวเรือนรับประโยชน์ (ครัวเรือน)	พื้นที่ได้รับการป้องกันน้ำท่วม /ขะล้างพังทลายของดิน (ไร่)	ปริมาณน้ำ (ล้าน ลบ.ม)	การจ้างแรงงาน (คน)
400.0000	297	400.0000	0.0200	

เป้าหมาย : ด้านโครงสร้างพื้นฐาน - คมนาคม

ตัวชี้วัด (กรณีไม่มีข้อมูลระบุค่า 0)				
ระยะทางก่อสร้าง (กม.)	พื้นที่การซ่อมบำรุงทาง / ปรับปรุง / ยกระดับ (แห่ง)	อำนวยความปลอดภัย (แห่ง)	ประชาชนได้รับประโยชน์ (พื้นที่ / ราย)	อื่นๆ
				.....กรุณาระบุ.....

เป้าหมาย : การท่องเที่ยว - 2.1 การพัฒนาด้านการท่องเที่ยว

ตัวชี้วัด (กรณีไม่มีข้อมูลระบุค่า 0)				
จำนวนแหล่งท่องเที่ยวที่ได้รับการปรับปรุง/พัฒนา (แหล่ง)	จำนวนผู้ใช้สิทธิ์ (สิทธิ์)	จำนวนรายได้จากการท่องเที่ยว (บาท)	จำนวนนักท่องเที่ยว (คน)	อื่นๆ
				.....กรุณาระบุ.....

เป้าหมาย : ลดผลกระทบส่งออก/เพิ่มผลิตภาพ - 3.1 เกษตร

ตัวชี้วัด (กรณีไม่มีข้อมูลระบุค่า 0)					
ผลผลิตต่อไร่เพิ่มขึ้น (ร้อยละ)		เกษตรกร มีรายได้เพิ่มขึ้น ไม่น้อยกว่า (บาท/ไร่/ปี)	สถาบันเกษตรกร มีรายได้เพิ่มขึ้น ไม่น้อยกว่า (บาท/ปี)	การจ้างงานในพื้นที่	
				จังหวัด	ราย
				-	-
พื้นที่ได้รับประโยชน์ ไม่น้อยกว่า (ไร่)	ประชาชนได้รับประโยชน์ ไม่น้อยกว่า (ครัวเรือน/ราย)	อื่น ๆ			
		.....กรุณาระบุ.....			

เป้าหมาย : ลดผลกระทบส่งออก/เพิ่มผลิตภาพ - 3.2 แรงงาน

ตัวชี้วัด (กรณีไม่มีข้อมูลระบุค่า 0)		
สถานประกอบการ (แห่ง)	จำนวนแรงงาน (คน)	อื่นๆ
		.....กรุณาระบุ.....

เป้าหมาย : ลดผลกระทบส่งออก/เพิ่มผลิตภาพ - 3.3 Digital

ตัวชี้วัด (กรณีไม่มีข้อมูลระบุค่า 0)			
ผู้ประกอบการ/ชุมชน/วิสาหกิจชุมชน/เกษตรกร/ชาวสวน ได้รับการส่งเสริมฯ (ราย)	ระบบ/แพลตฟอร์ม เพื่อสนับสนุนการค้าระหว่างประเทศในรูปแบบดิจิทัล (ระบบ/แพลตฟอร์ม)	ผู้ประกอบการด้านการส่งออกฯ ใช้บริการแพลตฟอร์ม NOTB (ราย)	อื่นๆ
			.....กรุณาระบุ.....

เป้าหมาย : เศรษฐกิจชุมชนและอื่น ๆ

ตัวชี้วัด (กรณีไม่มีข้อมูลระบุค่า 0)	
จำนวนกองทุนหมู่บ้าน/ชุมชนเมืองที่เข้าร่วมโครงการ (กองทุน)	อื่นๆ
	.....กรุณาระบุ.....

แบบฟอร์มการพิจารณาโครงการตามแผนการกระตุ้นเศรษฐกิจ 2568

ความพร้อม				
1. แบบรูปรายการ / Spec / ร่าง TOR	√ มี			
2. พื้นที่	√ พร้อม			
3. ประมาณราคา	√ มี			
4. แผนพัฒนาจังหวัด	กรุณาเลือก		4.1 แผนอื่น ๆ	.....กรุณาระบุ.....
5. อื่นๆ ...	ตามที่กฎหมายกำหนด	ผ่าน กนช.	ผ่าน EIA	อื่นๆ
	กรุณาเลือก	กรุณาเลือก	กรุณาเลือก	.....กรุณาระบุ.....

การวิเคราะห์ความคุ้มค่า (Value for Money : VfM)	
√	Economy (ความประหยัด): งบประมาณที่ใช้ดำเนินการต่ำ แต่ได้รับผลผลิตและผลลัพธ์ที่ตั้งไว้
√	Efficiency (ประสิทธิภาพ): ผลสำเร็จจากการดำเนินโครงการ เป็นไปตามความจำเป็นเร่งด่วนและสอดคล้องกับสถานการณ์ปัจจุบัน
√	Effectiveness (ประสิทธิผล): ผลลัพธ์ของการดำเนินงาน สอดคล้องกับความต้องการ/ความจำเป็นของประชาชนและผู้มีส่วนได้ส่วนเสีย
√	การดำเนินโครงการเป็นไปตามอำนาจหน้าที่ตามกฎหมายของหน่วยรับงบประมาณ

ผู้รับรองข้อมูล	จำเอก
	(ไพศาล ปรัญญา)
ตำแหน่ง	ปลัดอำเภอ (เจ้าพนักงานปกครองชำนาญพิเศษ) รักษาราชการแทน นายอำเภอนาแก
	(ระดับผู้อำนวยการกองขึ้นไป)
วัน/เดือน/ปี (DD/MM/YYYY)	25/05/2568

แบบฟอร์มการพิจารณาโครงการตามแผนการกระตุ้นเศรษฐกิจ 2568

กระทรวง	จังหวัดและกลุ่มจังหวัด	หน่วยรับงบประมาณ	จังหวัดนครพนม
		หน่วยเบิกจ่าย	สำนักงานจังหวัดนครพนม
โครงการ	พัฒนาด้านโครงสร้างพื้นฐาน โดยการก่อสร้างระบบประปาหมู่บ้าน บ้านดานสาวคอย หมู่ที่ 12 ตำบลนาแก อำเภอนาแก จังหวัดนครพนม		
รายการ	พัฒนาด้านโครงสร้างพื้นฐาน โดยการก่อสร้างระบบประปาหมู่บ้าน บ้านดานสาวคอย หมู่ที่ 12 ตำบลนาแก อำเภอนาแก จังหวัดนครพนม หอถังประปาเหล็กทรงลูกบอล สูง 12 เมตร		
ด้าน (ระบุหมายเลขด้าน)	1. ด้านโครงสร้างพื้นฐาน - 1.1 น้ำ - 1.1.1 การพัฒนาน้ำอุปโภคบริโภค		

1. ด้านโครงสร้างพื้นฐาน
   - 1.1 น้ำ
   - 1.2 คมนาคม
2. การท่องเที่ยว
   - 2.1 การพัฒนาด้านการท่องเที่ยว
3. ลดผลกระทบส่งออก/เพิ่มผลิตภาพ
   - 3.1 เกษตร
   - 3.2 แรงงาน
   - 3.3 Digital
4. เศรษฐกิจชุมชนและอื่นๆ
   - 4.1 กองทุนหมู่บ้านและชุมชนเมืองฯ (SML)
   - 4.2 โครงการพัฒนาเศรษฐกิจชุมชนและอื่น ๆ
   - 4.3 โครงการการพัฒนาทุนมนุษย์ด้านการศึกษาเพื่อวางรากฐานเศรษฐกิจให้กับประเทศ

วงเงิน	500,000	บาท
ระยะเวลาดำเนินการ	90	วัน
√ ทัน	ก่อหนี้ได้ภายใน 30 กันยายน 2568	
√ ไม่ซ้ำซ้อน	ไม่ซ้ำซ้อนกับงบประมาณ 2568 ที่ได้รับ / ร่าง พรบ. งบประมาณ 2569 / เงินนอกงบประมาณ	

แผนการใช้จ่ายงบประมาณ (หน่วย : บาท)

กิจกรรม	รวมทั้งสิ้น	งบประมาณ ไตรมาส 4/68 (ก.ค. - ก.ย. 68)	ไตรมาส 1/69 (ต.ค. - ธ.ค. 68)	ไตรมาส 2/69 (ม.ค. - มี.ค. 69)	ไตรมาส 3/69 (เม.ย. - มิ.ย. 69)	ไตรมาส 4/69 (ก.ค. - ก.ย. 69)
	500,000	500,000	0	0	0	0
1 พัฒนาด้านโครงสร้างพื้นฐาน โดยการก่อสร้างระบบประปาหมู่บ้าน บ้านดานสาวคอย หมู่ที่ 12 ตำบลนาแก อำเภอนาแก จังหวัดนครพนม หอถังประปาเหล็กทรงลูกบอล สูง 12 เมตร	500,000	500,000				
2	0					
3	0					
4	0					
5	0					

สถานที่ดำเนินการ	จังหวัด	นครพนม	อำเภอ	นาแก	ตำบล	นาแก
หมู่บ้าน (ถ้ามี)	ดานสาวคอย					
ลักษณะงาน	จ้างเหมา					
วงเงินการจ้างงานประมาณ	500,000	บาท	จำนวนแรงงานประมาณ	20	คน	
วิธีการดำเนินโครงการ	1. จัดทำแผนจัดซื้อจัดจ้าง 2. จัดทำราคากลางและร่างเอกสารประกวดราคาทางอิเล็กทรอนิกส์ 3. เผยแพร่ประกาศเชิญชวน และเอกสารประกวดราคา 4. กำหนดยื่นข้อเสนอและเสนอราคาทางระบบอิเล็กทรอนิกส์ 5. ลงนามสัญญาจ้างหรือข้อตกลง เริ่มก่อสร้าง/ดำเนินการ ก่อสร้างแล้วเสร็จ/ดำเนินการแล้วเสร็จ					

แบบฟอร์มการพิจารณาโครงการตามแผนการกระตุ้นเศรษฐกิจ 2568

เหตุผลความจำเป็น	1. เพื่อส่งเสริมและรักษาการจ้างงาน 2. การพัฒนาโครงสร้างพื้นฐาน 3. การพัฒนาชุมชน 4. การส่งเสริมการท่องเที่ยว 5. การใช้ประโยชน์ทางเทคโนโลยีในการพัฒนาเศรษฐกิจ
ผู้เข้าร่วมโครงการ/กลุ่มเป้าหมาย	ปกครองอำเภอนาแก องค์การบริหารส่วนตำบลนาแก และประชาชนในพื้นที่ตำบลนาแก โดยเฉพาะประชาชนหมู่ที่ 12 บ้านดานสาวคอย มีจำนวนครัวเรือน 225 ครัวเรือน จำนวนประชากรทั้งสิ้น 482 คน
ประโยชน์ที่คาดว่าจะได้รับ	1. เพื่อบรรเทาความเดือดร้อนของประชาชนในพื้นที่ 2. เพื่อช่วยให้ประชาชนในพื้นที่เข้าถึงน้ำสะอาดและปลอดภัยสำหรับการอุปโภคบริโภค 3. เพื่อลดความเสี่ยงต่อโรคที่เกิดจากน้ำที่ไม่สะอาด 4. เพื่อช่วยในการจัดหาน้ำเพื่อการอุปโภคบริโภคและเกษตรกรรม 5. เพื่อช่วยสนับสนุนการพัฒนาเศรษฐกิจในพื้นที่ผ่านการเกษตรและอุตสาหกรรม
วัตถุประสงค์	กระตุ้นเศรษฐกิจ

เป้าหมาย : ด้านโครงสร้างพื้นฐาน - น้ำ

ตัวชี้วัด (กรณีไม่มีข้อมูลระบุค่า 0)				
พื้นที่ได้รับประโยชน์ (ไร่)	ครัวเรือนรับประโยชน์ (ครัวเรือน)	พื้นที่ได้รับการป้องกันน้ำท่วม /ขะล้างพังทลายของดิน (ไร่)	ปริมาณน้ำ (ล้าน ลบ.ม)	การจ้างแรงงาน (คน)
400.0000	225	400.0000	0.0200	

เป้าหมาย : ด้านโครงสร้างพื้นฐาน - คมนาคม

ตัวชี้วัด (กรณีไม่มีข้อมูลระบุค่า 0)				
ระยะทางก่อสร้าง (กม.)	พื้นที่การซ่อมบำรุงทาง / ปรับปรุง / ยกระดับ (แห่ง)	จำนวยความปลอดภัย (แห่ง)	ประชาชนได้รับประโยชน์ (พื้นที่ / ราย)	อื่นๆ
				.....กรุณาระบุ.....

เป้าหมาย : การท่องเที่ยว - 2.1 การพัฒนาด้านการท่องเที่ยว

ตัวชี้วัด (กรณีไม่มีข้อมูลระบุค่า 0)				
จำนวนแหล่งท่องเที่ยวที่ได้รับการปรับปรุง/พัฒนา (แหล่ง)	จำนวนผู้ใช้สิทธิ์ (สิทธิ์)	จำนวนรายได้จากการท่องเที่ยว (บาท)	จำนวนนักท่องเที่ยว (คน)	อื่นๆ
				.....กรุณาระบุ.....

เป้าหมาย : ลดผลกระทบส่งออก/เพิ่มผลิตภาพ - 3.1 เกษตร

ตัวชี้วัด (กรณีไม่มีข้อมูลระบุค่า 0)					
ผลผลิตต่อไร่เพิ่มขึ้น (ร้อยละ)		เกษตรกร มีรายได้เพิ่มขึ้น ไม่น้อยกว่า (บาท/ไร่/ปี)	สถาบันเกษตรกร มีรายได้เพิ่มขึ้น ไม่น้อยกว่า (บาท/ปี)	การจ้างงานในพื้นที่	
				จังหวัด	ราย
				-	-
พื้นที่ได้รับประโยชน์ ไม่น้อยกว่า (ไร่)	ประชาชนได้รับประโยชน์ ไม่น้อยกว่า (ครัวเรือน/ราย)	อื่น ๆ			
		.....กรุณาระบุ.....			

เป้าหมาย : ลดผลกระทบส่งออก/เพิ่มผลิตภาพ - 3.2 แรงงาน

ตัวชี้วัด (กรณีไม่มีข้อมูลระบุค่า 0)		
สถานประกอบการ (แห่ง)	จำนวนแรงงาน (คน)	อื่นๆ
		.....กรุณาระบุ.....

เป้าหมาย : ลดผลกระทบส่งออก/เพิ่มผลิตภาพ - 3.3 Digital

ตัวชี้วัด (กรณีไม่มีข้อมูลระบุค่า 0)			
ผู้ประกอบการ/ชุมชุน/วิสาหกิจชุมชน/เกษตรกร/ชาวสวน ได้รับการส่งเสริมฯ (ราย)	ระบบ/แพลตฟอร์ม เพื่อสนับสนุนการค้าระหว่างประเทศในรูปแบบดิจิทัล (ระบบ/แพลตฟอร์ม)	ผู้ประกอบการด้านการส่งออกฯ ใช้บริการแพลตฟอร์ม NDTB (ราย)	อื่นๆ
			.....กรุณาระบุ.....

เป้าหมาย : เศรษฐกิจชุมชนและอื่น ๆ

ตัวชี้วัด (กรณีไม่มีข้อมูลระบุค่า 0)	
จำนวนกองทุนหมู่บ้าน/ชุมชนเมืองที่เข้าร่วมโครงการ (กองทุน)	อื่นๆ
	.....กรุณาระบุ.....

แบบฟอร์มการพิจารณาโครงการตามแผนการกระตุ้นเศรษฐกิจ 2568

ความพร้อม				
1. แบบรูปรายการ / Spec / ร่าง TOR	√ มี			
2. พื้นที่	√ พร้อม			
3. ประมาณราคา	√ มี			
4. แผนพัฒนาจังหวัด	กรุณาเลือก		4.1 แผนอื่น ๆ	.....กรุณาระบุ.....
5. อื่นๆ ...	ตามที่กฎหมายกำหนด	ผ่าน กบช.	ผ่าน EIA	อื่นๆ
	กรุณาเลือก	กรุณาเลือก	กรุณาเลือก	.....กรุณาระบุ.....

การวิเคราะห์ความคุ้มค่า (Value for Money : VfM)	
√	Economy (ความประหยัด): งบประมาณที่ใช้ดำเนินการต่ำ แต่ได้รับผลผลิตและผลลัพธ์ที่ตั้งไว้
√	Efficiency (ประสิทธิภาพ): ผลสำเร็จจากการดำเนินโครงการ เป็นไปตามความจำเป็นเร่งด่วนและสอดคล้องกับสถานการณ์ปัจจุบัน
√	Effectiveness (ประสิทธิผล): ผลลัพธ์ของการดำเนินงาน สอดคล้องกับความต้องการ/ความจำเป็นของประชาชนและผู้มีส่วนได้ส่วนเสีย
√	การดำเนินโครงการเป็นไปตามอำนาจหน้าที่ตามกฎหมายของหน่วยรับงบประมาณ

ผู้รับรองข้อมูล	จำนอก
	(ไพศาล ปรัญญา)
ตำแหน่ง	ปลัดอำเภอ (เจ้าพนักงานปกครองชำนาญพิเศษ) รักษาราชการแทน นายอำเภอนาแก
	(ระดับผู้อำนวยการกองขึ้นไป)
วัน/เดือน/ปี (DD/MM/YYYY)	25/05/2568

แบบฟอร์มการพิจารณาโครงการตามแผนการกระตุ้นเศรษฐกิจ 2568

กระทรวง	จังหวัดและกลุ่มจังหวัด	หน่วยรับงบประมาณ	จังหวัดนครพนม
		หน่วยเบิกจ่าย	สำนักงานจังหวัดนครพนม
โครงการ	พัฒนาด้านโครงสร้างพื้นฐาน โดยการก่อสร้างระบบประปาหมู่บ้าน บ้านดันแหน หมู่ที่ 1 ตำบลนาแก อำเภอนาแก จังหวัดนครพนม		
รายการ	พัฒนาด้านโครงสร้างพื้นฐาน โดยการก่อสร้างระบบประปาหมู่บ้าน บ้านดันแหน หมู่ที่ 1 ตำบลนาแก อำเภอนาแก จังหวัดนครพนม หอถังประปาเหล็กทรงลูกบอล สูง 12 เมตร		
ด้าน (ระบุหมายเลขด้าน)	1. ด้านโครงสร้างพื้นฐาน - 1.1 น้ำ - 1.1.1 การพัฒนาน้ำอุปโภคบริโภค		

1. ด้านโครงสร้างพื้นฐาน
   - 1.1 น้ำ
   - 1.2 คมนาคม
2. การท่องเที่ยว
   - 2.1 การพัฒนาด้านการท่องเที่ยว
3. ลดผลกระทบส่งออก/เพิ่มผลิตภาพ
   - 3.1 เกษตร
   - 3.2 แรงงาน
   - 3.3 Digital
4. เศรษฐกิจชุมชนและอื่นๆ
   - 4.1 กองทุนหมู่บ้านและชุมชนเมืองฯ (SML)
   - 4.2 โครงการพัฒนาเศรษฐกิจชุมชนและอื่น ๆ
   - 4.3 โครงการการพัฒนาทุนมนุษย์ด้านการศึกษาเพื่อวางรากฐานเศรษฐกิจให้กับประเทศ

วงเงิน	500,000	บาท
ระยะเวลาดำเนินการ	90	วัน
√ ทัน	ก่อหนี้ได้ภายใน 30 กันยายน 2568	
√ ไม่ซ้ำซ้อน	ไม่ซ้ำซ้อนกับงบประมาณ 2568 ที่ได้รับ / ร่าง พรบ. งบประมาณ 2569 / เงินนอกงบประมาณ	

แผนการใช้จ่ายงบประมาณ (หน่วย : บาท)

กิจกรรม	รวมทั้งสิ้น	งบประมาณ				
		ไตรมาส 4/68 (ก.ค. - ก.ย. 68)	ไตรมาส 1/69 (ต.ค. - ธ.ค. 68)	ไตรมาส 2/69 (ม.ค. - มี.ค. 69)	ไตรมาส 3/69 (เม.ย. - มิ.ย. 69)	ไตรมาส 4/69 (ก.ค. - ก.ย. 69)
	500,000	500,000	0	0	0	0
1 พัฒนาด้านโครงสร้างพื้นฐาน โดยการก่อสร้างระบบประปาหมู่บ้าน บ้านดันแหน หมู่ที่ 1 ตำบลนาแก อำเภอนาแก จังหวัดนครพนม หอถังประปาเหล็กทรงลูกบอล สูง 12 เมตร	500,000	500,000				
2	0					
3	0					
4	0					
5	0					

สถานที่ดำเนินการ	จังหวัด	นครพนม	อำเภอ	นาแก	ตำบล	นาแก
หมู่บ้าน (ถ้ามี)	ดันแหน					
ลักษณะงาน	จ้างเหมา					
วงเงินการจ้างงานประมาณ	500,000	บาท	จำนวนแรงงานประมาณ	20	คน	
วิธีการดำเนินโครงการ	1. จัดทำแผนจัดซื้อจัดจ้าง 2. จัดทำราคากลางและร่างเอกสารประกวดราคาทางอิเล็กทรอนิกส์ 3. เผยแพร่ประกาศเชิญชวน และเอกสารประกวดราคา 4. กำหนดยื่นข้อเสนอและเสนอราคาทางระบบอิเล็กทรอนิกส์ 5. ลงนามสัญญาจ้างหรือข้อตกลง เริ่มก่อสร้าง/ดำเนินการ ก่อสร้างแล้วเสร็จ/ดำเนินการแล้วเสร็จ					

แบบฟอร์มการพิจารณาโครงการตามแผนการกระตุ้นเศรษฐกิจ 2568

เหตุผลความจำเป็น	1. เพื่อส่งเสริมและรักษาการจ้างงาน 2. การพัฒนาโครงสร้างพื้นฐาน 3. การพัฒนาชุมชน 4. การส่งเสริมการท่องเที่ยว 5. การใช้ประโยชน์ทางเทคโนโลยีในการพัฒนาเศรษฐกิจ
ผู้เข้าร่วมโครงการ/กลุ่มเป้าหมาย	ปกครองอำเภอนาแก องค์การบริหารส่วนตำบลนาแก และประชาชนในพื้นที่ตำบลนาแก โดยเฉพาะประชาชนหมู่ที่ 1 บ้านต้นแหน มีจำนวนครัวเรือน 265 ครัวเรือน จำนวนประชากรทั้งสิ้น 611 คน
ประโยชน์ที่คาดว่าจะได้รับ	1. เพื่อบรรเทาความเดือดร้อนของประชาชนในพื้นที่ 2. เพื่อช่วยให้ประชาชนในพื้นที่เข้าถึงน้ำสะอาดและปลอดภัยสำหรับการอุปโภคบริโภค 3. เพื่อลดความเสี่ยงต่อโรคที่เกิดจากน้ำที่ไม่สะอาด 4. เพื่อช่วยในการจัดหาน้ำเพื่อการอุปโภคบริโภคและเกษตรกรรม 5. เพื่อช่วยสนับสนุนการพัฒนาเศรษฐกิจในพื้นที่ผ่านการเกษตรและอุตสาหกรรม
วัตถุประสงค์	กระตุ้นเศรษฐกิจ

เป้าหมาย : ด้านโครงสร้างพื้นฐาน - น้ำ

ตัวชี้วัด (กรณีไม่มีข้อมูลระบุค่า 0)				
พื้นที่ได้รับประโยชน์ (ไร่)	ครัวเรือนรับประโยชน์ (ครัวเรือน)	พื้นที่ได้รับการป้องกันน้ำท่วม /ชะล้างพังทลายของดิน (ไร่)	ปริมาณน้ำ (ล้าน ลบ.ม)	การจ้างแรงงาน (คน)
400.0000	265	400.0000	0.0200	

เป้าหมาย : ด้านโครงสร้างพื้นฐาน - คมนาคม

ตัวชี้วัด (กรณีไม่มีข้อมูลระบุค่า 0)				
ระยะทางก่อสร้าง (กม.)	พื้นที่การซ่อมบำรุงทาง / ปรับปรุง / ยกระดับ (แห่ง)	อำนวยความปลอดภัย (แห่ง)	ประชาชนได้รับประโยชน์ (พื้นที่ / ราย)	อื่นๆ
				.....กรุณาระบุ.....

เป้าหมาย : การท่องเที่ยว - 2.1 การพัฒนาด้านการท่องเที่ยว

ตัวชี้วัด (กรณีไม่มีข้อมูลระบุค่า 0)				
จำนวนแหล่งท่องเที่ยวที่ได้รับการปรับปรุง/พัฒนา (แหล่ง)	จำนวนผู้ใช้สิทธิ์ (สิทธิ์)	จำนวนรายได้จากการท่องเที่ยว (บาท)	จำนวนนักท่องเที่ยว (คน)	อื่นๆ
				.....กรุณาระบุ.....

เป้าหมาย : ลดผลกระทบส่งออก/เพิ่มผลิตภาพ - 3.1 เกษตร

ตัวชี้วัด (กรณีไม่มีข้อมูลระบุค่า 0)					
ผลผลิตต่อไร่เพิ่มขึ้น (ร้อยละ)		เกษตรกร มีรายได้เพิ่มขึ้น ไม่น้อยกว่า (บาท/ไร่/ปี)	สถาบันเกษตรกร มีรายได้เพิ่มขึ้น ไม่น้อยกว่า (บาท/ปี)	การจ้างงานในพื้นที่	
				จังหวัด	ราย
				-	-
พื้นที่ได้รับประโยชน์ ไม่น้อยกว่า (ไร่)	ประชาชนได้รับประโยชน์ ไม่น้อยกว่า (ครัวเรือน/ราย)	อื่น ๆ			
		.....กรุณาระบุ.....			

เป้าหมาย : ลดผลกระทบส่งออก/เพิ่มผลิตภาพ - 3.2 แรงงาน

ตัวชี้วัด (กรณีไม่มีข้อมูลระบุค่า 0)		
สถานประกอบการ (แห่ง)	จำนวนแรงงาน (คน)	อื่นๆ
		.....กรุณาระบุ.....

เป้าหมาย : ลดผลกระทบส่งออก/เพิ่มผลิตภาพ - 3.3 Digital

ตัวชี้วัด (กรณีไม่มีข้อมูลระบุค่า 0)			
ผู้ประกอบการ/ชุมชน/ วิสาหกิจชุมชน/เกษตรกร/ ชาวสวน ได้รับการส่งเสริมฯ (ราย)	ระบบ/แพลตฟอร์ม เพื่อสนับสนุนการค้าระหว่าง ประเทศในรูปแบบดิจิทัล (ระบบ/แพลตฟอร์ม)	ผู้ประกอบการด้านการส่งออกฯ ใช้ บริการแพลตฟอร์ม NDTB (ราย)	อื่นๆ
			.....กรุณาระบุ.....

เป้าหมาย : เศรษฐกิจชุมชนและอื่น ๆ

ตัวชี้วัด (กรณีไม่มีข้อมูลระบุค่า 0)	
จำนวนกองทุนหมู่บ้าน/ชุมชนเมืองที่เข้าร่วมโครงการ (กองทุน)	อื่นๆ
	.....กรุณาระบุ.....

แบบฟอร์มการพิจารณาโครงการตามแผนการกระตุ้นเศรษฐกิจ 2568

ความพร้อม				
1. แบบรูปรายการ / Spec / ร่าง TOR	√ มี			
2. พื้นที่	√ พร้อม			
3. ประมาณราคา	√ มี			
4. แผนพัฒนาจังหวัด	กรุณาเลือก		4.1 แผนอื่น ๆ	.....กรุณาระบุ.....
5. อื่นๆ ...	ตามที่กฎหมายกำหนด	ผ่าน กนช.	ผ่าน EIA	อื่นๆ
	กรุณาเลือก	กรุณาเลือก	กรุณาเลือก	.....กรุณาระบุ.....

การวิเคราะห์ความคุ้มค่า (Value for Money : VfM)	
√	Economy (ความประหยัด): งบประมาณที่ใช้ดำเนินการต่ำ แต่ได้รับผลผลิตและผลลัพธ์ที่ตั้งไว้
√	Efficiency (ประสิทธิภาพ): ผลสำเร็จจากการดำเนินโครงการ เป็นไปตามความจำเป็นเร่งด่วนและสอดคล้องกับสถานการณ์ปัจจุบัน
√	Effectiveness (ประสิทธิผล): ผลลัพธ์ของการดำเนินงาน สอดคล้องกับความต้องการ/ความจำเป็นของประชาชนและผู้มีส่วนได้ส่วนเสีย
√	การดำเนินโครงการเป็นไปตามอำนาจหน้าที่ตามกฎหมายของหน่วยรับงบประมาณ

ผู้รับรองข้อมูล	จ่าเอก (ไพศาล ปรัญญา)
ตำแหน่ง	ปลัดอำเภอ (เจ้าพนักงานปกครองชำนาญพิเศษ) รักษาราชการแทน นายอำเภอบางแก
	(ระดับผู้อำนวยการกองขึ้นไป)
วัน/เดือน/ปี (DD/MM/YYYY)	25/05/2568

แบบฟอร์มการพิจารณาโครงการตามแผนการกระตุ้นเศรษฐกิจ 2568

กระทรวง	จังหวัดและกลุ่มจังหวัด	หน่วยรับงบประมาณ	จังหวัดนครพนม
		หน่วยเบิกจ่าย	สำนักงานจังหวัดนครพนม
โครงการ	พัฒนาด้านโครงสร้างพื้นฐาน โดยการปรับปรุงระบบระบายน้ำ ท่อลอดเหลี่ยม (บล็อกคอนเวอร์ส) บ้านโคกสะอาด หมู่ที่ 2 ตำบลนาแก อำเภอนาแก จังหวัดนครพนม		
รายการ	พัฒนาด้านโครงสร้างพื้นฐาน โดยการปรับปรุงระบบระบายน้ำ ท่อลอดเหลี่ยม (บล็อกคอนเวอร์ส) บ้านโคกสะอาด หมู่ที่ 2 ตำบลนาแก อำเภอนาแก จังหวัดนครพนม ขนาดกว้าง 3.00 เมตร ยาว 5.00 เมตร จำนวน 4 ช่อง พร้อมปรับพื้นที่โดยเรียบ		
ด้าน (ระบุหมายเลขด้าน)	1. ด้านโครงสร้างพื้นฐาน - 1.1 น้ำ - 1.1.2 ปรับปรุงเพิ่มประสิทธิภาพแหล่งน้ำเดิมและพัฒนาระบบกระจายน้ำ		

1. ด้านโครงสร้างพื้นฐาน
   - 1.1 น้ำ
   - 1.2 คมนาคม
2. การท่องเที่ยว
   - 2.1 การพัฒนาด้านการท่องเที่ยว
3. ลดผลกระทบส่งออก/เพิ่มผลิตภาพ
   - 3.1 เกษตร
   - 3.2 แรงงาน
   - 3.3 Digital
4. เศรษฐกิจชุมชนและอื่นๆ
   - 4.1 กองทุนหมู่บ้านและชุมชนเมืองฯ (SML)
   - 4.2 โครงการพัฒนาเศรษฐกิจชุมชนและอื่น ๆ
   - 4.3 โครงการการพัฒนาทุนมนุษย์ด้านการศึกษาเพื่อวางรากฐานเศรษฐกิจให้กับประเทศ

วงเงิน	1,370,000	บาท
ระยะเวลาดำเนินการ	90	วัน
√ ทัน	ก่อหนี้ได้ภายใน 30 กันยายน 2568	
√ ไม่ซ้ำซ้อน	ไม่ซ้ำซ้อนกับงบประมาณ 2568 ที่ได้รับ / ร่าง พรบ. งบประมาณ 2569 / เงินนอกงบประมาณ	

แผนการใช้จ่ายงบประมาณ (หน่วย : บาท)

กิจกรรม	รวมทั้งสิ้น	งบประมาณ				
		ไตรมาส 4/68 (ก.ค. - ก.ย. 68)	ไตรมาส 1/69 (ต.ค. - ธ.ค. 68)	ไตรมาส 2/69 (ม.ค. - มี.ค. 69)	ไตรมาส 3/69 (เม.ย. - มิ.ย. 69)	ไตรมาส 4/69 (ก.ค. - ก.ย. 69)
	1,370,000	1,370,000	0	0	0	0
1 พัฒนาด้านโครงสร้างพื้นฐาน โดยการปรับปรุงระบบระบายน้ำ ท่อลอดเหลี่ยม (บล็อกคอนเวอร์ส) บ้านโคกสะอาด หมู่ที่ 2 ตำบลนาแก อำเภอนาแก จังหวัดนครพนม ขนาดกว้าง 3.00 เมตร ยาว 5.00 เมตร จำนวน 4 ช่อง พร้อมปรับพื้นที่โดยเรียบ	1,370,000	1,370,000				
2	0					
3	0					
4	0					
5	0					

สถานที่ดำเนินการ	จังหวัด	นครพนม	อำเภอ	นาแก	ตำบล	นาแก
หมู่บ้าน (ถ้ามี)	โคกสะอาด					
ลักษณะงาน	จ้างเหมา					
วงเงินการจ้างงานประมาณ	1,370,000	บาท	จำนวนแรงงานประมาณ	20	คน	
วิธีการดำเนินโครงการ	1. จัดทำแผนจัดซื้อจัดจ้าง 2. จัดทำราคากลางและร่างเอกสารประกวดราคาทางอิเล็กทรอนิกส์ 3. เผยแพร่ประกาศเชิญชวน และเอกสารประกวดราคา 4. กำหนดยื่นข้อเสนอและเสนอราคาทางระบบอิเล็กทรอนิกส์ 5. ลงนามสัญญาจ้างหรือข้อตกลง เริ่มก่อสร้าง/ดำเนินการ ก่อสร้างแล้วเสร็จ/ดำเนินการแล้วเสร็จ					

แบบฟอร์มการพิจารณาโครงการตามแผนการกระตุ้นเศรษฐกิจ 2568

เหตุผลความจำเป็น	1. เพื่อส่งเสริมและรักษาการจ้างงาน 2. การพัฒนาโครงสร้างพื้นฐาน 3. การพัฒนาชุมชน 4. การส่งเสริมการท่องเที่ยว 5. การใช้ประโยชน์ทางเทคโนโลยีในการพัฒนาเศรษฐกิจ
ผู้เข้าร่วมโครงการ/กลุ่มเป้าหมาย	ปกครองอำเภอนาแก องค์การบริหารส่วนตำบลนาแก และประชาชนในพื้นที่ตำบลนาแก โดยเฉพาะประชาชนหมู่ที่ 2 บ้านโคกสะอาด มีจำนวนครัวเรือน 140 ครัวเรือน จำนวนประชากรทั้งสิ้น 427 คน
ประโยชน์ที่คาดว่าจะได้รับ	1. เพื่อบรรเทาความเดือดร้อนของประชาชนในพื้นที่ 2. เพื่อช่วยให้แหล่งน้ำมีประสิทธิภาพในการระบายน้ำ 3. เพื่อลดความเสี่ยงจากน้ำท่วมและภัยแล้ง
วัตถุประสงค์	กระตุ้นเศรษฐกิจ

เป้าหมาย : ด้านโครงสร้างพื้นฐาน - น้ำ

ตัวชี้วัด (กรณีไม่มีข้อมูลระบุค่า 0)				
พื้นที่ได้รับประโยชน์ (ไร่)	ครัวเรือนรับประโยชน์ (ครัวเรือน)	พื้นที่ได้รับการป้องกันน้ำท่วม /ขอบล้างพังทลายของดิน (ไร่)	ปริมาณน้ำ (ล้าน ลบ.ม)	การจ้างแรงงาน (คน)
400.0000	140	400.0000	0.0200	

เป้าหมาย : ด้านโครงสร้างพื้นฐาน - คมนาคม

ตัวชี้วัด (กรณีไม่มีข้อมูลระบุค่า 0)				
ระยะทางก่อสร้าง (กม.)	พื้นที่การซ่อมบำรุงทาง / ปรับปรุง / ยกระดับ (แห่ง)	จำนวนความปลอดภัย (แห่ง)	ประชาชนได้รับประโยชน์ (พื้นที่ / ราย)	อื่นๆ
				.....กรุณาระบุ.....

เป้าหมาย : การท่องเที่ยว - 2.1 การพัฒนาด้านการท่องเที่ยว

ตัวชี้วัด (กรณีไม่มีข้อมูลระบุค่า 0)				
จำนวนแหล่งท่องเที่ยวที่ได้รับการปรับปรุง/พัฒนา (แหล่ง)	จำนวนผู้ใช้สิทธิ์ (สิทธิ์)	จำนวนรายได้จากการท่องเที่ยว (บาท)	จำนวนนักท่องเที่ยว (คน)	อื่นๆ
				.....กรุณาระบุ.....

เป้าหมาย : ลดผลกระทบส่งออก/เพิ่มผลิตภาพ - 3.1 เกษตร

ตัวชี้วัด (กรณีไม่มีข้อมูลระบุค่า 0)					
ผลผลิตต่อไร่เพิ่มขึ้น (ร้อยละ)		เกษตรกร มีรายได้เพิ่มขึ้น ไม่น้อยกว่า (บาท/ไร่/ปี)	สถาบันเกษตรกร มีรายได้เพิ่มขึ้น ไม่น้อยกว่า (บาท/ปี)	การจ้างงานในพื้นที่	
				จังหวัด	ราย
				-	-
พื้นที่ได้รับประโยชน์ ไม่น้อยกว่า (ไร่)	ประชาชนได้รับประโยชน์ ไม่น้อยกว่า (ครัวเรือน/ราย)	อื่น ๆ			
		.....กรุณาระบุ.....			

เป้าหมาย : ลดผลกระทบส่งออก/เพิ่มผลิตภาพ - 3.2 แรงงาน

ตัวชี้วัด (กรณีไม่มีข้อมูลระบุค่า 0)		
สถานประกอบการ (แห่ง)	จำนวนแรงงาน (คน)	อื่นๆ
		.....กรุณาระบุ.....

เป้าหมาย : ลดผลกระทบส่งออก/เพิ่มผลิตภาพ - 3.3 Digital

ตัวชี้วัด (กรณีไม่มีข้อมูลระบุค่า 0)			
ผู้ประกอบการ/ชุมชน/ วิสาหกิจชุมชน/เกษตรกร/ ชาวสวน ได้รับการส่งเสริมฯ (ราย)	ระบบ/แพลตฟอร์ม เพื่อสนับสนุนการค้าระหว่าง ประเทศในรูปแบบดิจิทัล (ระบบ/แพลตฟอร์ม)	ผู้ประกอบการด้านการส่งออกฯ ใช้ บริการแพลตฟอร์ม NDTB (ราย)	อื่นๆ
			.....กรุณาระบุ.....

เป้าหมาย : เศรษฐกิจชุมชนและอื่น ๆ

ตัวชี้วัด (กรณีไม่มีข้อมูลระบุค่า 0)	
จำนวนกองทุนหมู่บ้าน/ชุมชนเมืองที่เข้าร่วมโครงการ (กองทุน)	อื่นๆ
	.....กรุณาระบุ.....

แบบฟอร์มการพิจารณาโครงการตามแผนการกระตุ้นเศรษฐกิจ 2568

ความพร้อม				
1. แบบรูปรายการ / Spec / ร่าง TOR	√ มี			
2. พื้นที่	√ พร้อม			
3. ประมาณราคา	√ มี			
4. แผนพัฒนาจังหวัด	กรุณาเลือก		4.1 แผนอื่น ๆ	.....กรุณาระบุ.....
5. อื่นๆ ...	ตามที่กฎหมายกำหนด	ผ่าน กนช.	ผ่าน EIA	อื่นๆ
	กรุณาเลือก	กรุณาเลือก	กรุณาเลือก	.....กรุณาระบุ.....

การวิเคราะห์ความคุ้มค่า (Value for Money : VfM)	
√	Economy (ความประหยัด): งบประมาณที่ใช้ดำเนินการต่ำ แต่ได้รับผลผลิตและผลลัพธ์ที่ตั้งไว้
√	Efficiency (ประสิทธิภาพ): ผลสำเร็จจากการดำเนินโครงการ เป็นไปตามความจำเป็นเร่งด่วนและสอดคล้องกับสถานการณ์ปัจจุบัน
√	Effectiveness (ประสิทธิผล): ผลลัพธ์ของการดำเนินงาน สอดคล้องกับความต้องการ/ความจำเป็นของประชาชนและผู้มีส่วนได้ส่วนเสีย
√	การดำเนินโครงการเป็นไปตามอำนาจหน้าที่ตามกฎหมายของหน่วยรับงบประมาณ

ผู้รับรองข้อมูล	จำเอก
	(โพศาล ปรัญญา)
ตำแหน่ง	ปลัดอำเภอ (เจ้าพนักงานปกครองชำนาญพิเศษ) รักษาราชการแทน นายอำเภอบาแก
	(ระดับผู้อำนวยการกองขึ้นไป)
วัน/เดือน/ปี (DD/MM/YYYY)	25/05/2568

แบบฟอร์มการพิจารณาโครงการตามแผนการกระตุ้นเศรษฐกิจ 2568

กระทรวง	จังหวัดและกลุ่มจังหวัด	หน่วยรับงบประมาณ	จังหวัดนครพนม
		หน่วยเบิกจ่าย	สำนักงานจังหวัดนครพนม
โครงการ	พัฒนาด้านโครงสร้างพื้นฐาน โดยการก่อสร้างระบบประปาหมู่บ้าน บ้านดอนกลาง หมู่ที่ 3 ตำบลนาแก อำเภอนาแก จังหวัดนครพนม		
รายการ	พัฒนาด้านโครงสร้างพื้นฐาน โดยการก่อสร้างระบบประปาหมู่บ้าน บ้านดอนกลาง หมู่ที่ 3 ตำบลนาแก อำเภอนาแก จังหวัดนครพนม หอถังประปาเหล็กทรงลูกบอล สูง 12 เมตร		
ด้าน (ระบุหมายเลขด้าน)	1. ด้านโครงสร้างพื้นฐาน - 1.1 น้ำ - 1.1.1 การพัฒนาน้ำอุปโภคบริโภค		

1. ด้านโครงสร้างพื้นฐาน
   - 1.1 น้ำ
   - 1.2 คมนาคม
2. การท่องเที่ยว
   - 2.1 การพัฒนาด้านการท่องเที่ยว
3. ลดผลกระทบส่งออก/เพิ่มผลิตภาพ
   - 3.1 เกษตร
   - 3.2 แรงงาน
   - 3.3 Digital
4. เศรษฐกิจชุมชนและอื่นๆ
   - 4.1 กองทุนหมู่บ้านและชุมชนเมืองฯ (SML)
   - 4.2 โครงการพัฒนาเศรษฐกิจชุมชนและอื่น ๆ
   - 4.3 โครงการการพัฒนาทุนมนุษย์ด้านการศึกษาเพื่อวางรากฐานเศรษฐกิจให้กับประเทศ

วงเงิน	500,000	บาท
ระยะเวลาดำเนินการ	90	วัน
√ ทัน	ก่อหนี้ได้ภายใน 30 กันยายน 2568	
√ ไม่ซ้ำซ้อน	ไม่ซ้ำซ้อนกับงบประมาณ 2568 ที่ได้รับ / ร่าง พรบ. งบประมาณ 2569 / เงินนอกงบประมาณ	

แผนการใช้จ่ายงบประมาณ (หน่วย : บาท)

กิจกรรม	รวมทั้งสิ้น	งบประมาณ				
		ไตรมาส 4/68 (ก.ค. - ก.ย. 68)	ไตรมาส 1/69 (ต.ค. - ธ.ค. 68)	ไตรมาส 2/69 (ม.ค. - มี.ค. 69)	ไตรมาส 3/69 (เม.ย. - มิ.ย. 69)	ไตรมาส 4/69 (ก.ค. - ก.ย. 69)
	500,000	500,000	0	0	0	0
1 พัฒนาด้านโครงสร้างพื้นฐาน โดยการก่อสร้างระบบประปาหมู่บ้าน บ้านดอนกลาง หมู่ที่ 3 ตำบลนาแก อำเภอนาแก จังหวัดนครพนม หอถังประปาเหล็กทรงลูกบอล สูง 12 เมตร	500,000	500,000				
2	0					
3	0					
4	0					
5	0					

สถานที่ดำเนินการ	จังหวัด	นครพนม	อำเภอ	นาแก	ตำบล	นาแก
หมู่บ้าน (ถ้ามี)	ดอนกลาง					
ลักษณะงาน	จ้างเหมา					
วงเงินการจ้างงานประมาณ	500,000	บาท	จำนวนแรงงานประมาณ	20	คน	
วิธีการดำเนินโครงการ	1. จัดทำแผนจัดซื้อจัดจ้าง 2. จัดทำราคากลางและร่างเอกสารประกวดราคาทางอิเล็กทรอนิกส์ 3. เผยแพร่ประกาศเชิญชวน และเอกสารประกวดราคา 4. กำหนดยื่นข้อเสนอและเสนอราคาทางระบบอิเล็กทรอนิกส์ 5. ลงนามสัญญาจ้างหรือข้อตกลง เริ่มก่อสร้าง/ดำเนินการ ก่อสร้างแล้วเสร็จ/ดำเนินการแล้วเสร็จ					

แบบฟอร์มการพิจารณาโครงการตามแผนการกระตุ้นเศรษฐกิจ 2568

เหตุผลความจำเป็น	1. เพื่อส่งเสริมและรักษาการจ้างงาน 2. การพัฒนาโครงสร้างพื้นฐาน 3. การพัฒนาชุมชน 4. การส่งเสริมการท่องเที่ยว 5. การใช้ประโยชน์ทางเทคโนโลยีในการพัฒนาเศรษฐกิจ
ผู้เข้าร่วมโครงการ/กลุ่มเป้าหมาย	ปกครองอำเภอนาแก องค์การบริหารส่วนตำบลนาแก และประชาชนในพื้นที่ตำบลนาแก โดยเฉพาะประชาชนหมู่ที่ 3 บ้านดอนกลาง มีจำนวนครัวเรือน 41 ครัวเรือน จำนวนประชากรทั้งสิ้น 92 คน
ประโยชน์ที่คาดว่าจะได้รับ	1. เพื่อบรรเทาความเดือดร้อนของประชาชนในพื้นที่ 2. เพื่อช่วยให้ประชาชนในพื้นที่เข้าถึงน้ำสะอาดและปลอดภัยสำหรับการอุปโภคบริโภค 3. เพื่อลดความเสี่ยงต่อโรคที่เกิดจากน้ำที่ไม่สะอาด 4. เพื่อช่วยในการจัดหาน้ำเพื่อการอุปโภคบริโภคและเกษตรกรรม 5. เพื่อช่วยสนับสนุนการพัฒนาเศรษฐกิจในพื้นที่ผ่านการเกษตรและอุตสาหกรรม
วัตถุประสงค์	กระตุ้นเศรษฐกิจ

เป้าหมาย : ด้านโครงสร้างพื้นฐาน - น้ำ

ตัวชี้วัด (กรณีไม่มีข้อมูลระบุค่า 0)				
พื้นที่ได้รับประโยชน์ (ไร่)	ครัวเรือนรับประโยชน์ (ครัวเรือน)	พื้นที่ได้รับการป้องกันน้ำท่วม /ชะล้างพังทลายของดิน (ไร่)	ปริมาณน้ำ (ล้าน ลบ.ม)	การจ้างแรงงาน (คน)
400.0000	41	400.0000	0.0200	

เป้าหมาย : ด้านโครงสร้างพื้นฐาน - คมนาคม

ตัวชี้วัด (กรณีไม่มีข้อมูลระบุค่า 0)				
ระยะทางก่อสร้าง (กม.)	พื้นที่การซ่อมบำรุงทาง / ปรับปรุง / ยกระดับ (แห่ง)	อำนวยความปลอดภัย (แห่ง)	ประชาชนได้รับประโยชน์ (พื้นที่ / ราย)	อื่นๆ
				.....กรุณาระบุ.....

เป้าหมาย : การท่องเที่ยว - 2.1 การพัฒนาด้านการท่องเที่ยว

ตัวชี้วัด (กรณีไม่มีข้อมูลระบุค่า 0)				
จำนวนแหล่งท่องเที่ยวที่ได้รับการปรับปรุง/พัฒนา (แหล่ง)	จำนวนผู้ใช้สิทธิ์ (สิทธิ์)	จำนวนรายได้จากการท่องเที่ยว (บาท)	จำนวนนักท่องเที่ยว (คน)	อื่นๆ
				.....กรุณาระบุ.....

เป้าหมาย : ลดผลกระทบส่งออก/เพิ่มผลิตภาพ - 3.1 เกษตร

ตัวชี้วัด (กรณีไม่มีข้อมูลระบุค่า 0)					
ผลผลิตต่อไร่เพิ่มขึ้น (ร้อยละ)		เกษตรกร มีรายได้เพิ่มขึ้นไม่น้อยกว่า (บาท/ไร่/ปี)	สถาบันเกษตรกร มีรายได้เพิ่มขึ้นไม่น้อยกว่า (บาท/ปี)	การจ้างงานในพื้นที่	
				จังหวัด	ราย
				-	-
พื้นที่ได้รับประโยชน์ไม่น้อยกว่า (ไร่)	ประชาชนได้รับประโยชน์ไม่น้อยกว่า (ครัวเรือน/ราย)	อื่น ๆ			
		.....กรุณาระบุ.....			

เป้าหมาย : ลดผลกระทบส่งออก/เพิ่มผลิตภาพ - 3.2 แรงงาน

ตัวชี้วัด (กรณีไม่มีข้อมูลระบุค่า 0)		
สถานประกอบการ (แห่ง)	จำนวนแรงงาน (คน)	อื่นๆ
		.....กรุณาระบุ.....

เป้าหมาย : ลดผลกระทบส่งออก/เพิ่มผลิตภาพ - 3.3 Digital

ตัวชี้วัด (กรณีไม่มีข้อมูลระบุค่า 0)			
ผู้ประกอบการ/ชุมชน/วิสาหกิจชุมชน/เกษตรกร/ชาวสวน ได้รับการส่งเสริมฯ (ราย)	ระบบ/แพลตฟอร์ม เพื่อสนับสนุนการค้าระหว่างประเทศในรูปแบบดิจิทัล (ระบบ/แพลตฟอร์ม)	ผู้ประกอบการด้านการส่งออกฯ ใช้บริการแพลตฟอร์ม NDTB (ราย)	อื่นๆ
			.....กรุณาระบุ.....

เป้าหมาย : เศรษฐกิจชุมชนและอื่น ๆ

ตัวชี้วัด (กรณีไม่มีข้อมูลระบุค่า 0)	
จำนวนกองทุนหมู่บ้าน/ชุมชนเมืองที่เข้าร่วมโครงการ (กองทุน)	อื่นๆ
	.....กรุณาระบุ.....

แบบฟอร์มการพิจารณาโครงการตามแผนการกระตุ้นเศรษฐกิจ 2568

ความพร้อม				
1. แบบรูปรายการ / Spec / ร่าง TOR	√ มี			
2. พื้นที่	√ พร้อม			
3. ประมาณราคา	√ มี			
4. แผนพัฒนาจังหวัด	กรุณาเลือก		4.1 แผนอื่น ๆ	.....กรุณาระบุ.....
5. อื่นๆ ...	ตามที่กฎหมายกำหนด	ผ่าน กนช.	ผ่าน EIA	อื่นๆ
	กรุณาเลือก	กรุณาเลือก	กรุณาเลือก	.....กรุณาระบุ.....

การวิเคราะห์ความคุ้มค่า (Value for Money : VfM)	
√	Economy (ความประหยัด): งบประมาณที่ใช้ดำเนินการต่ำ แต่ได้รับผลผลิตและผลลัพธ์ที่ตั้งไว้
√	Efficiency (ประสิทธิภาพ): ผลสำเร็จจากการดำเนินโครงการ เป็นไปตามความจำเป็นเร่งด่วนและสอดคล้องกับสถานการณ์ปัจจุบัน
√	Effectiveness (ประสิทธิผล): ผลลัพธ์ของการดำเนินงาน สอดคล้องกับความต้องการ/ความจำเป็นของประชาชนและผู้มีส่วนได้ส่วนเสีย
√	การดำเนินโครงการเป็นไปตามอำนาจหน้าที่ตามกฎหมายของหน่วยรับงบประมาณ

ผู้รับรองข้อมูล	จ่าเอก (โพศาล ปริญญา)
ตำแหน่ง	ปลัดอำเภอ (เจ้าพนักงานปกครองชำนาญพิเศษ) รักษาราชการแทน นายอำเภอนาแก (ระดับผู้อำนวยการกองขึ้นไป)
วัน/เดือน/ปี (DD/MM/YYYY)	25/05/2568

แบบฟอร์มการพิจารณาโครงการตามแผนการกระตุ้นเศรษฐกิจ 2568

กระทรวง	จังหวัดและกลุ่มจังหวัด	หน่วยรับงบประมาณ	จังหวัดนครพนม
		หน่วยเบิกจ่าย	สำนักงานจังหวัดนครพนม
โครงการ	พัฒนาด้านโครงสร้างพื้นฐาน โดยการก่อสร้างระบบประปาหมู่บ้าน (ศูนย์พัฒนาเด็กเล็กเดิม) บ้านนาบังคอง หมู่ที่ 6 ตำบลนาแก อำเภอนาแก จังหวัดนครพนม		
รายการ	พัฒนาด้านโครงสร้างพื้นฐาน โดยการก่อสร้างระบบประปาหมู่บ้าน (ศูนย์พัฒนาเด็กเล็กเดิม) บ้านนาบังคอง หมู่ที่ 6 ตำบลนาแก อำเภอนาแก จังหวัดนครพนม หอถังประปาเหล็กทรงลูกบอล สูง 12 เมตร		
ด้าน (ระบุหมายเลขด้าน)	1. ด้านโครงสร้างพื้นฐาน - 1.1 น้ำ - 1.1.1 การพัฒนาน้ำอุปโภคบริโภค		

1. ด้านโครงสร้างพื้นฐาน
   - 1.1 น้ำ
   - 1.2 คมนาคม
2. การท่องเที่ยว
   - 2.1 การพัฒนาด้านการท่องเที่ยว
3. ลดผลกระทบส่งออก/เพิ่มผลิตภาพ
   - 3.1 เกษตร
   - 3.2 แรงงาน
   - 3.3 Digital
4. เศรษฐกิจชุมชนและอื่นๆ
   - 4.1 กองทุนหมู่บ้านและชุมชนเมืองฯ (SML)
   - 4.2 โครงการพัฒนาเศรษฐกิจชุมชนและอื่น ๆ
   - 4.3 โครงการการพัฒนาทุนมนุษย์ด้านการศึกษาเพื่อวางรากฐานเศรษฐกิจให้กับประเทศ

วงเงิน	500,000	บาท
ระยะเวลาดำเนินการ	90	วัน
√ ทัน	ก่อหนี้ได้ภายใน 30 กันยายน 2568	
√ ไม่ซ้ำซ้อน	ไม่ซ้ำซ้อนกับงบประมาณ 2568 ที่ได้รับ / ร่าง พรบ. งบประมาณ 2569 / เงินนอกงบประมาณ	

แผนการใช้จ่ายงบประมาณ (หน่วย : บาท)

กิจกรรม	รวมทั้งสิ้น	งบประมาณ ไตรมาส 4/68 (ก.ค. - ก.ย. 68)	ไตรมาส 1/69 (ต.ค. - ธ.ค. 68)	ไตรมาส 2/69 (ม.ค. - มี.ค. 69)	ไตรมาส 3/69 (เม.ย. - มิ.ย. 69)	ไตรมาส 4/69 (ก.ค. - ก.ย. 69)
	500,000	500,000	0	0	0	0
1 พัฒนาด้านโครงสร้างพื้นฐาน โดยการก่อสร้างระบบประปาหมู่บ้าน (ศูนย์พัฒนาเด็กเล็กเดิม) บ้านนาบังคอง หมู่ที่ 6 ตำบลนาแก อำเภอนาแก จังหวัดนครพนม หอถังประปาเหล็กทรงลูกบอล สูง 12 เมตร	500,000	500,000				
2	0					
3	0					
4	0					
5	0					

สถานที่ดำเนินการ	จังหวัด	นครพนม	อำเภอ	นาแก	ตำบล	นาแก
หมู่บ้าน (ถ้ามี)	นาบังคอง					
ลักษณะงาน	จ้างเหมา					
วงเงินการจ้างงานประมาณ	500,000	บาท	จำนวนแรงงานประมาณ	20	คน	
วิธีการดำเนินโครงการ	1. จัดทำแผนจัดซื้อจัดจ้าง 2. จัดทำราคากลางและร่างเอกสารประกวดราคาทางอิเล็กทรอนิกส์ 3. เผยแพร่ประกาศเชิญชวน และเอกสารประกวดราคา 4. กำหนดยื่นข้อเสนอและเสนอราคาทางระบบอิเล็กทรอนิกส์ 5. ลงนามสัญญาจ้างหรือข้อตกลง เริ่มก่อสร้าง/ดำเนินการ ก่อสร้างแล้วเสร็จ/ดำเนินการแล้วเสร็จ					

แบบฟอร์มการพิจารณาโครงการตามแผนการกระตุ้นเศรษฐกิจ 2568

เหตุผลความจำเป็น	1. เพื่อส่งเสริมและรักษาการจ้างงาน 2. การพัฒนาโครงสร้างพื้นฐาน 3. การพัฒนาชุมชน 4. การส่งเสริมการท่องเที่ยว 5. การใช้ประโยชน์ทางเทคโนโลยีในการพัฒนาเศรษฐกิจ
ผู้เข้าร่วมโครงการ/กลุ่มเป้าหมาย	ปกครองอำเภอนาแก องค์การบริหารส่วนตำบลนาแก และประชาชนในพื้นที่ตำบลนาแก โดยเฉพาะประชาชนหมู่ที่ 6 บ้านนาปังคอง มีจำนวนครัวเรือน 297 ครัวเรือน จำนวนประชากรทั้งสิ้น 931 คน
ประโยชน์ที่คาดว่าจะได้รับ	1. เพื่อบรรเทาความเดือดร้อนของประชาชนในพื้นที่ 2. เพื่อช่วยให้ประชาชนในพื้นที่เข้าถึงน้ำสะอาดและปลอดภัยสำหรับการอุปโภคบริโภค 3. เพื่อลดความเสี่ยงต่อโรคที่เกิดจากน้ำที่ไม่สะอาด 4. เพื่อช่วยในการจัดหาน้ำเพื่อการอุปโภคบริโภคและเกษตรกรรม 5. เพื่อช่วยสนับสนุนการพัฒนาเศรษฐกิจในพื้นที่ผ่านการเกษตรและอุตสาหกรรม
วัตถุประสงค์	กระตุ้นเศรษฐกิจ

เป้าหมาย : ด้านโครงสร้างพื้นฐาน - น้ำ

ตัวชี้วัด (กรณีไม่มีข้อมูลระบุค่า 0)				
พื้นที่ได้รับประโยชน์ (ไร่)	ครัวเรือนรับประโยชน์ (ครัวเรือน)	พื้นที่ได้รับการป้องกันน้ำท่วม /ชะล้างพังทลายของดิน (ไร่)	ปริมาณน้ำ (ล้าน ลบ.ม)	การจ้างแรงงาน (คน)
400.0000	297	400.0000	0.0200	

เป้าหมาย : ด้านโครงสร้างพื้นฐาน - คมนาคม

ตัวชี้วัด (กรณีไม่มีข้อมูลระบุค่า 0)				
ระยะทางก่อสร้าง (กม.)	พื้นที่การซ่อมบำรุงทาง / ปรับปรุง / ยกระดับ (แห่ง)	จำนวนความปลอดภัย (แห่ง)	ประชาชนได้รับประโยชน์ (พื้นที่ / ราย)	อื่นๆ
				.....กรุณาระบุ.....

เป้าหมาย : การท่องเที่ยว - 2.1 การพัฒนาด้านการท่องเที่ยว

ตัวชี้วัด (กรณีไม่มีข้อมูลระบุค่า 0)				
จำนวนแหล่งท่องเที่ยวที่ได้รับการปรับปรุง/พัฒนา (แหล่ง)	จำนวนผู้ใช้สิทธิ์ (สิทธิ์)	จำนวนรายได้จากการท่องเที่ยว (บาท)	จำนวนนักท่องเที่ยว (คน)	อื่นๆ
				.....กรุณาระบุ.....

เป้าหมาย : ลดผลกระทบส่งออก/เพิ่มผลิตภาพ - 3.1 เกษตร

ตัวชี้วัด (กรณีไม่มีข้อมูลระบุค่า 0)					
ผลผลิตต่อไร่เพิ่มขึ้น (ร้อยละ)		เกษตรกร มีรายได้เพิ่มขึ้นไม่น้อยกว่า (บาท/ไร่/ปี)	สถาบันเกษตรกร มีรายได้เพิ่มขึ้นไม่น้อยกว่า (บาท/ปี)	การจ้างงานในพื้นที่	
				จังหวัด	ราย
				-	-
พื้นที่ได้รับประโยชน์ไม่น้อยกว่า (ไร่)	ประชาชนได้รับประโยชน์ไม่น้อยกว่า (ครัวเรือน/ราย)	อื่น ๆ			
		.....กรุณาระบุ.....			

เป้าหมาย : ลดผลกระทบส่งออก/เพิ่มผลิตภาพ - 3.2 แรงงาน

ตัวชี้วัด (กรณีไม่มีข้อมูลระบุค่า 0)		
สถานประกอบการ (แห่ง)	จำนวนแรงงาน (คน)	อื่นๆ
		.....กรุณาระบุ.....

เป้าหมาย : ลดผลกระทบส่งออก/เพิ่มผลิตภาพ - 3.3 Digital

ตัวชี้วัด (กรณีไม่มีข้อมูลระบุค่า 0)			
ผู้ประกอบการ/ชุมชุน/วิสาหกิจชุมชน/เกษตรกร/ชาวสวน ได้รับการส่งเสริมฯ (ราย)	ระบบ/แพลตฟอร์ม เพื่อสนับสนุนการค้าระหว่างประเทศในรูปแบบดิจิทัล (ระบบ/แพลตฟอร์ม)	ผู้ประกอบการด้านการส่งออกฯ ใช้บริการแพลตฟอร์ม NDTB (ราย)	อื่นๆ
			.....กรุณาระบุ.....

เป้าหมาย : เศรษฐกิจชุมชนและอื่น ๆ

ตัวชี้วัด (กรณีไม่มีข้อมูลระบุค่า 0)	
จำนวนกองทุนหมู่บ้าน/ชุมชนเมืองที่เข้าร่วมโครงการ (กองทุน)	อื่นๆ
	.....กรุณาระบุ.....

แบบฟอร์มการพิจารณาโครงการตามแผนการกระตุ้นเศรษฐกิจ 2568

ความพร้อม				
1. แบบรูปรายการ / Spec / ร่าง TOR	√ มี			
2. พื้นที่	√ พร้อม			
3. ประมาณราคา	√ มี			
4. แผนพัฒนาจังหวัด	กรุณาเลือก		4.1 แผนอื่น ๆ	.....กรุณาระบุ.....
5. อื่นๆ ...	ตามที่กฎหมายกำหนด	ผ่าน กนช.	ผ่าน EIA	อื่นๆ
	กรุณาเลือก	กรุณาเลือก	กรุณาเลือก	.....กรุณาระบุ.....

การวิเคราะห์ความคุ้มค่า (Value for Money : VfM)	
√	Economy (ความประหยัด): งบประมาณที่ใช้ดำเนินการต่ำ แต่ได้รับผลผลิตและผลลัพธ์ที่ตั้งไว้
√	Efficiency (ประสิทธิภาพ): ผลสำเร็จจากการดำเนินโครงการ เป็นไปตามความจำเป็นเร่งด่วนและสอดคล้องกับสถานการณ์ปัจจุบัน
√	Effectiveness (ประสิทธิผล): ผลลัพธ์ของการดำเนินงาน สอดคล้องกับความต้องการ/ความจำเป็นของประชาชนและผู้มีส่วนได้ส่วนเสีย
√	การดำเนินโครงการเป็นไปตามอำนาจหน้าที่ตามกฎหมายของหน่วยรับงบประมาณ

ผู้รับรองข้อมูล

จ่านอก

(โพศาล ปริญญา)

ตำแหน่ง ปลัดอำเภอ (เจ้าพนักงานปกครองชำนาญพิเศษ) รักษาราชการแทน นายอำเภอนาแก

(ระดับผู้อำนวยการกองขึ้นไป)

วัน/เดือน/ปี (DD/MM/YYYY) 25/05/2568

แบบฟอร์มการพิจารณาโครงการตามแผนการกระตุ้นเศรษฐกิจ 2568

กระทรวง	จังหวัดและกลุ่มจังหวัด	หน่วยรับงบประมาณ	จังหวัดนครพนม
		หน่วยเบิกจ่าย	สำนักงานจังหวัดนครพนม
โครงการ	พัฒนาด้านโครงสร้างพื้นฐาน โดยการก่อสร้างระบบประปาหมู่บ้าน บ้านสร้างติ้ว หมู่ที่ 7 ตำบลนาแก อำเภอนาแก จังหวัดนครพนม		
รายการ	พัฒนาด้านโครงสร้างพื้นฐาน โดยการก่อสร้างระบบประปาหมู่บ้าน บ้านสร้างติ้ว หมู่ที่ 7 ตำบลนาแก อำเภอนาแก จังหวัดนครพนม หอถังประปาเหล็กทรงลูกบอล สูง 12 เมตร		
ด้าน (ระบุหมายเลขด้าน)	1. ด้านโครงสร้างพื้นฐาน - 1.1 น้ำ - 1.1.1 การพัฒนาน้ำอุปโภคบริโภค		

1. ด้านโครงสร้างพื้นฐาน
   - 1.1 น้ำ
   - 1.2 คมนาคม
2. การท่องเที่ยว
   - 2.1 การพัฒนาด้านการท่องเที่ยว
3. ลดผลกระทบส่งออก/เพิ่มผลิตภาพ
   - 3.1 เกษตร
   - 3.2 แรงงาน
   - 3.3 Digital
4. เศรษฐกิจชุมชนและอื่นๆ
   - 4.1 กองทุนหมู่บ้านและชุมชนเมืองฯ (SML)
   - 4.2 โครงการพัฒนาเศรษฐกิจชุมชนและอื่น ๆ
   - 4.3 โครงการการพัฒนาทุนมนุษย์ด้านการศึกษาเพื่อวางรากฐานเศรษฐกิจให้กับประเทศ

วงเงิน	500,000	บาท
ระยะเวลาดำเนินการ	90	วัน
√ พัน	ก่อหนี้ได้ภายใน 30 กันยายน 2568	
√ ไม่ซ้ำซ้อน	ไม่ซ้ำซ้อนกับงบประมาณ 2568 ที่ได้รับ / ร่าง พรบ. งบประมาณ 2569 / เงินนอกงบประมาณ	

แผนการใช้จ่ายงบประมาณ (หน่วย : บาท)

กิจกรรม	รวมทั้งสิ้น	งบประมาณ				
		ไตรมาส 4/68 (ก.ค. - ก.ย. 68)	ไตรมาส 1/69 (ต.ค. - ธ.ค. 68)	ไตรมาส 2/69 (ม.ค. - มี.ค. 69)	ไตรมาส 3/69 (เม.ย. - มิ.ย. 69)	ไตรมาส 4/69 (ก.ค. - ก.ย. 69)
	500,000	500,000	0	0	0	0
1 พัฒนาด้านโครงสร้างพื้นฐาน โดยการก่อสร้างระบบประปาหมู่บ้าน บ้านสร้างติ้ว หมู่ที่ 7 ตำบลนาแก อำเภอนาแก จังหวัดนครพนม หอถังประปาเหล็กทรงลูกบอล สูง 12 เมตร	500,000	500,000				
2	0					
3	0					
4	0					
5	0					

สถานที่ดำเนินการ	จังหวัด	นครพนม	อำเภอ	นาแก	ตำบล	นาแก
หมู่บ้าน (ถ้ามี)	สร้างติ้ว					
ลักษณะงาน	จ้างเหมา					
วงเงินการจ้างงานประมาณ	500,000	บาท	จำนวนแรงงานประมาณ	20	คน	
วิธีการดำเนินโครงการ	1. จัดทำแผนจัดซื้อจัดจ้าง 2. จัดทำราคากลางและร่างเอกสารประกวดราคาทางอิเล็กทรอนิกส์ 3. เผยแพร่ประกาศเชิญชวน และเอกสารประกวดราคา 4. กำหนดยื่นข้อเสนอและเสนอราคาทางระบบอิเล็กทรอนิกส์ 5. ลงนามสัญญาจ้างหรือข้อตกลง เริ่มก่อสร้าง/ดำเนินการ ก่อสร้างแล้วเสร็จ/ดำเนินการแล้วเสร็จ					

แบบฟอร์มการพิจารณาโครงการตามแผนการกระตุ้นเศรษฐกิจ 2568

เหตุผลความจำเป็น	1. เพื่อส่งเสริมและรักษาการจ้างงาน 2. การพัฒนาโครงสร้างพื้นฐาน 3. การพัฒนาชุมชน 4. การส่งเสริมการท่องเที่ยว 5. การใช้ประโยชน์ทางเทคโนโลยีในการพัฒนาเศรษฐกิจ
ผู้เข้าร่วมโครงการ/กลุ่มเป้าหมาย	ปกครองอำเภอนาแก องค์การบริหารส่วนตำบลนาแก และประชาชนในพื้นที่ตำบลนาแก โดยเฉพาะประชาชนหมู่ที่ 7 บ้านสร้างติ้ว มีจำนวนครัวเรือน 159 ครัวเรือน จำนวนประชากรทั้งสิ้น 525 คน
ประโยชน์ที่คาดว่าจะได้รับ	1. เพื่อบรรเทาความเดือดร้อนของประชาชนในพื้นที่ 2. เพื่อช่วยให้ประชาชนในพื้นที่เข้าถึงน้ำสะอาดและปลอดภัยสำหรับการอุปโภคบริโภค 3. เพื่อลดความเสี่ยงต่อโรคที่เกิดจากน้ำที่ไม่สะอาด 4. เพื่อช่วยในการจัดหาน้ำเพื่อการอุปโภคบริโภคและเกษตรกรรม 5. เพื่อช่วยสนับสนุนการพัฒนาเศรษฐกิจในพื้นที่ผ่านการเกษตรและอุตสาหกรรม
วัตถุประสงค์	กระตุ้นเศรษฐกิจ

เป้าหมาย : ด้านโครงสร้างพื้นฐาน - น้ำ

ตัวชี้วัด (กรณีไม่มีข้อมูลระบุค่า 0)				
พื้นที่ได้รับประโยชน์ (ไร่)	ครัวเรือนรับประโยชน์ (ครัวเรือน)	พื้นที่ได้รับการป้องกันน้ำท่วม /ชะล้างพังทลายของดิน (ไร่)	ปริมาณน้ำ (ล้าน ลบ.ม)	การจ้างแรงงาน (คน)
400.0000	159	400.0000	0.0200	

เป้าหมาย : ด้านโครงสร้างพื้นฐาน - คมนาคม

ตัวชี้วัด (กรณีไม่มีข้อมูลระบุค่า 0)				
ระยะทางก่อสร้าง (กม.)	พื้นที่การซ่อมบำรุงทาง / ปรับปรุง / ยกระดับ (แห่ง)	จำนวยความปลอดภัย (แห่ง)	ประชาชนได้รับประโยชน์ (พื้นที่ / ราย)	อื่นๆ
				.....กรุณาระบุ.....

เป้าหมาย : การท่องเที่ยว - 2.1 การพัฒนาด้านการท่องเที่ยว

ตัวชี้วัด (กรณีไม่มีข้อมูลระบุค่า 0)				
จำนวนแหล่งท่องเที่ยวที่ได้รับการปรับปรุง/พัฒนา (แหล่ง)	จำนวนผู้ใช้สิทธิ์ (สิทธิ์)	จำนวนรายได้จากการท่องเที่ยว (บาท)	จำนวนนักท่องเที่ยว (คน)	อื่นๆ
				.....กรุณาระบุ.....

เป้าหมาย : ลดผลกระทบส่งออก/เพิ่มผลิตภาพ - 3.1 เกษตร

ตัวชี้วัด (กรณีไม่มีข้อมูลระบุค่า 0)					
ผลผลิตต่อไร่เพิ่มขึ้น (ร้อยละ)		เกษตรกร มีรายได้เพิ่มขึ้น ไม่น้อยกว่า (บาท/ไร่/ปี)	สถาบันเกษตรกร มีรายได้เพิ่มขึ้น ไม่น้อยกว่า (บาท/ปี)	การจ้างงานในพื้นที่	
				จังหวัด	ราย
				-	-
พื้นที่ได้รับประโยชน์ ไม่น้อยกว่า (ไร่)	ประชาชนได้รับประโยชน์ ไม่น้อยกว่า (ครัวเรือน/ราย)	อื่น ๆ			
		.....กรุณาระบุ.....			

เป้าหมาย : ลดผลกระทบส่งออก/เพิ่มผลิตภาพ - 3.2 แรงงาน

ตัวชี้วัด (กรณีไม่มีข้อมูลระบุค่า 0)		
สถานประกอบการ (แห่ง)	จำนวนแรงงาน (คน)	อื่นๆ
		.....กรุณาระบุ.....

เป้าหมาย : ลดผลกระทบส่งออก/เพิ่มผลิตภาพ - 3.3 Digital

ตัวชี้วัด (กรณีไม่มีข้อมูลระบุค่า 0)			
ผู้ประกอบการ/ชุมชุน/วิสาหกิจชุมชน/เกษตรกร/ชาวสวน ได้รับการส่งเสริมฯ (ราย)	ระบบ/แพลตฟอร์ม เพื่อสนับสนุนการค้าระหว่างประเทศในรูปแบบดิจิทัล (ระบบ/แพลตฟอร์ม)	ผู้ประกอบการด้านการส่งออกฯ ใช้บริการแพลตฟอร์ม NDTB (ราย)	อื่นๆ
			.....กรุณาระบุ.....

เป้าหมาย : เศรษฐกิจชุมชนและอื่น ๆ

ตัวชี้วัด (กรณีไม่มีข้อมูลระบุค่า 0)	
จำนวนกองทุนหมู่บ้าน/ชุมชนเมืองที่เข้าร่วมโครงการ (กองทุน)	อื่นๆ
	.....กรุณาระบุ.....

แบบฟอร์มการพิจารณาโครงการตามแผนการกระตุ้นเศรษฐกิจ 2568

ความพร้อม				
1. แบบรูปรายการ / Spec / ร่าง TOR	√ มี			
2. พื้นที่	√ พร้อม			
3. ประมาณราคา	√ มี			
4. แผนพัฒนาจังหวัด	กรุณาเลือก		4.1 แผนอื่น ๆ	.....กรุณาระบุ.....
5. อื่นๆ ...	ตามที่กฎหมายกำหนด	ผ่าน กบช.	ผ่าน EIA	อื่นๆ
	กรุณาเลือก	กรุณาเลือก	กรุณาเลือก	.....กรุณาระบุ.....

การวิเคราะห์ความคุ้มค่า (Value for Money : VfM)	
√	Economy (ความประหยัด): งบประมาณที่ใช้ดำเนินการต่ำ แต่ได้รับผลผลิตและผลลัพธ์ที่ตั้งไว้
√	Efficiency (ประสิทธิภาพ): ผลสำเร็จจากการดำเนินโครงการ เป็นไปตามความจำเป็นเร่งด่วนและสอดคล้องกับสถานการณ์ปัจจุบัน
√	Effectiveness (ประสิทธิผล): ผลลัพธ์ของการดำเนินงาน สอดคล้องกับความต้องการ/ความจำเป็นของประชาชนและผู้มีส่วนได้ส่วนเสีย
√	การดำเนินโครงการเป็นไปตามอำนาจหน้าที่ตามกฎหมายของหน่วยรับงบประมาณ

ผู้รับรองข้อมูล	จำเอก
	(โพศาล ปรัญญา)
ตำแหน่ง	ปลัดอำเภอ (เจ้าพนักงานปกครองชำนาญพิเศษ) รักษาราชการแทน นายอำเภอนาแก
	(ระดับผู้อำนวยการกองขึ้นไป)
วัน/เดือน/ปี (DD/MM/YYYY)	25/05/2568

แบบฟอร์มการพิจารณาโครงการตามแผนการกระตุ้นเศรษฐกิจ 2568

กระทรวง	จังหวัดและกลุ่มจังหวัด	หน่วยรับงบประมาณ	จังหวัดนครพนม
		หน่วยเบิกจ่าย	สำนักงานจังหวัดนครพนม
โครงการ	พัฒนาด้านโครงสร้างพื้นฐาน โดยการก่อสร้างระบบประปาหมู่บ้าน บ้านกลางน้อย หมู่ที่ 11 ตำบลนาแก อำเภอนาแก จังหวัดนครพนม		
รายการ	พัฒนาด้านโครงสร้างพื้นฐาน โดยการก่อสร้างระบบประปาหมู่บ้าน บ้านกลางน้อย หมู่ที่ 11 ตำบลนาแก อำเภอนาแก จังหวัดนครพนม หอถังประปาเหล็กทรงลูกบอล สูง 12 เมตร		
ด้าน (ระบุหมายเลขด้าน)	1. ด้านโครงสร้างพื้นฐาน - 1.1 น้ำ - 1.1.1 การพัฒนาน้ำอุปโภคบริโภค		

1. ด้านโครงสร้างพื้นฐาน
   - 1.1 น้ำ
   - 1.2 คมนาคม
2. การท่องเที่ยว
   - 2.1 การพัฒนาด้านการท่องเที่ยว
3. ลดผลกระทบส่งออก/เพิ่มผลิตภาพ
   - 3.1 เกษตร
   - 3.2 แรงงาน
   - 3.3 Digital
4. เศรษฐกิจชุมชนและอื่นๆ
   - 4.1 กองทุนหมู่บ้านและชุมชนเมืองฯ (SML)
   - 4.2 โครงการพัฒนาเศรษฐกิจชุมชนและอื่น ๆ
   - 4.3 โครงการการพัฒนาทุนมนุษย์ด้านการศึกษาเพื่อวางรากฐานเศรษฐกิจให้กับประเทศ

วงเงิน	500,000	บาท
ระยะเวลาดำเนินการ	90	วัน
√ พัน	ก่อหนี้ได้ภายใน 30 กันยายน 2568	
√ ไม่ซ้ำซ้อน	ไม่ซ้ำซ้อนกับงบประมาณ 2568 ที่ได้รับ / ร่าง พรบ. งบประมาณ 2569 / เงินนอกงบประมาณ	

แผนการใช้จ่ายงบประมาณ (หน่วย : บาท)

กิจกรรม	รวมทั้งสิ้น	งบประมาณ				
		ไตรมาส 4/68 (ก.ค. - ก.ย. 68)	ไตรมาส 1/69 (ต.ค. - ธ.ค. 68)	ไตรมาส 2/69 (ม.ค. - มี.ค. 69)	ไตรมาส 3/69 (เม.ย. - มิ.ย. 69)	ไตรมาส 4/69 (ก.ค. - ก.ย. 69)
	500,000	500,000	0	0	0	0
1 พัฒนาด้านโครงสร้างพื้นฐาน โดยการก่อสร้างระบบประปาหมู่บ้าน บ้านกลางน้อย หมู่ที่ 11 ตำบลนาแก อำเภอนาแก จังหวัดนครพนม หอถังประปาเหล็กทรงลูกบอล สูง 12 เมตร	500,000	500,000				
2	0					
3	0					
4	0					
5	0					

สถานที่ดำเนินการ	จังหวัด	นครพนม	อำเภอ	นาแก	ตำบล	นาแก
หมู่บ้าน (ถ้ามี)	กลางน้อย					
ลักษณะงาน	จ้างเหมา					
วงเงินการจ้างงานประมาณ	500,000	บาท	จำนวนแรงงานประมาณ	20	คน	
วิธีการดำเนินโครงการ	1. จัดทำแผนจัดซื้อจัดจ้าง 2. จัดทำราคากลางและร่างเอกสารประกวดราคาทางอิเล็กทรอนิกส์ 3. เผยแพร่ประกาศเชิญชวน และเอกสารประกวดราคา 4. กำหนดยื่นข้อเสนอและเสนอราคาทางระบบอิเล็กทรอนิกส์ 5. ลงนามสัญญาจ้างหรือข้อตกลง เริ่มก่อสร้าง/ดำเนินการ ก่อสร้างแล้วเสร็จ/ดำเนินการแล้วเสร็จ					

แบบฟอร์มการพิจารณาโครงการตามแผนการกระตุ้นเศรษฐกิจ 2568

เหตุผลความจำเป็น	1. เพื่อส่งเสริมและรักษาการจ้างงาน 2. การพัฒนาโครงสร้างพื้นฐาน 3. การพัฒนาชุมชน 4. การส่งเสริมการท่องเที่ยว 5. การใช้ประโยชน์ทางเทคโนโลยีในการพัฒนาเศรษฐกิจ
ผู้เข้าร่วมโครงการ/กลุ่มเป้าหมาย	ปกครองอำเภอนาแก องค์การบริหารส่วนตำบลนาแก และประชาชนในพื้นที่ตำบลนาแก โดยเฉพาะประชาชนหมู่ที่ 11 บ้านกลางน้อย มีจำนวนครัวเรือน 129 ครัวเรือน จำนวนประชากรทั้งสิ้น 283 คน
ประโยชน์ที่คาดว่าจะได้รับ	1. เพื่อบรรเทาความเดือดร้อนของประชาชนในพื้นที่ 2. เพื่อช่วยให้ประชาชนในพื้นที่เข้าถึงน้ำสะอาดและปลอดภัยสำหรับการอุปโภคบริโภค 3. เพื่อลดความเสี่ยงต่อโรคที่เกิดจากน้ำที่ไม่สะอาด 4. เพื่อช่วยในการจัดหาน้ำเพื่อการอุปโภคบริโภคและเกษตรกรรม 5. เพื่อช่วยสนับสนุนการพัฒนาเศรษฐกิจในพื้นที่ผ่านการเกษตรและอุตสาหกรรม
วัตถุประสงค์	กระตุ้นเศรษฐกิจ

เป้าหมาย : ด้านโครงสร้างพื้นฐาน - น้ำ

ตัวชี้วัด (กรณีไม่มีข้อมูลระบุค่า 0)				
พื้นที่ได้รับประโยชน์ (ไร่)	ครัวเรือนรับประโยชน์ (ครัวเรือน)	พื้นที่ได้รับการป้องกันน้ำท่วม /ชะล้างพังทลายของดิน (ไร่)	ปริมาณน้ำ (ล้าน ลบ.ม)	การจ้างแรงงาน (คน)
400.0000	129	400.0000	0.0200	

เป้าหมาย : ด้านโครงสร้างพื้นฐาน - คมนาคม

ตัวชี้วัด (กรณีไม่มีข้อมูลระบุค่า 0)				
ระยะทางก่อสร้าง (กม.)	พื้นที่การซ่อมบำรุงทาง / ปรับปรุง / ยกระดับ (แห่ง)	จำนวยความปลอดภัย (แห่ง)	ประชาชนได้รับประโยชน์ (พื้นที่ / ราย)	อื่นๆ
				.....กรุณาระบุ.....

เป้าหมาย : การท่องเที่ยว - 2.1 การพัฒนาด้านการท่องเที่ยว

ตัวชี้วัด (กรณีไม่มีข้อมูลระบุค่า 0)				
จำนวนแหล่งท่องเที่ยวที่ได้รับการปรับปรุง/พัฒนา (แหล่ง)	จำนวนผู้ใช้สิทธิ์ (สิทธิ์)	จำนวนรายได้จากการท่องเที่ยว (บาท)	จำนวนนักท่องเที่ยว (คน)	อื่นๆ
				.....กรุณาระบุ.....

เป้าหมาย : ลดผลกระทบส่งออก/เพิ่มผลิตภาพ - 3.1 เกษตร

ตัวชี้วัด (กรณีไม่มีข้อมูลระบุค่า 0)					
ผลผลิตต่อไร่เพิ่มขึ้น (ร้อยละ)		เกษตรกร มีรายได้เพิ่มขึ้น ไม่น้อยกว่า (บาท/ไร่/ปี)	สถาบันเกษตรกร มีรายได้เพิ่มขึ้น ไม่น้อยกว่า (บาท/ปี)	การจ้างงานในพื้นที่	
				จังหวัด	ราย
				-	-
พื้นที่ได้รับประโยชน์ ไม่น้อยกว่า (ไร่)	ประชาชนได้รับประโยชน์ ไม่น้อยกว่า (ครัวเรือน/ราย)	อื่น ๆ			
		.....กรุณาระบุ.....			

เป้าหมาย : ลดผลกระทบส่งออก/เพิ่มผลิตภาพ - 3.2 แรงงาน

ตัวชี้วัด (กรณีไม่มีข้อมูลระบุค่า 0)		
สถานประกอบการ (แห่ง)	จำนวนแรงงาน (คน)	อื่นๆ
		.....กรุณาระบุ.....

เป้าหมาย : ลดผลกระทบส่งออก/เพิ่มผลิตภาพ - 3.3 Digital

ตัวชี้วัด (กรณีไม่มีข้อมูลระบุค่า 0)			
ผู้ประกอบการ/ชุมชุน/ วิสาหกิจชุมชน/เกษตรกร/ ชาวสวน ได้รับการส่งเสริมฯ (ราย)	ระบบ/แพลตฟอร์ม เพื่อสนับสนุนการค้าระหว่าง ประเทศในรูปแบบดิจิทัล (ระบบ/แพลตฟอร์ม)	ผู้ประกอบการด้านการส่งออกฯ ใช้ บริการแพลตฟอร์ม NDTB (ราย)	อื่นๆ
			.....กรุณาระบุ.....

เป้าหมาย : เศรษฐกิจชุมชนและอื่น ๆ

ตัวชี้วัด (กรณีไม่มีข้อมูลระบุค่า 0)	
จำนวนกองทุนหมู่บ้าน/ชุมชนเมืองที่เข้าร่วมโครงการ (กองทุน)	อื่นๆ
	.....กรุณาระบุ.....

แบบฟอร์มการพิจารณาโครงการตามแผนการกระตุ้นเศรษฐกิจ 2568

ความพร้อม				
1. แบบรูปรายการ / Spec / ร่าง TOR	√ มี			
2. พื้นที่	√ พร้อม			
3. ประมาณราคา	√ มี			
4. แผนพัฒนาจังหวัด	กรุณาเลือก		4.1 แผนอื่น ๆ	.....กรุณาระบุ.....
5. อื่นๆ ...	ตามที่กฎหมายกำหนด	ผ่าน กนช.	ผ่าน EIA	อื่นๆ
	กรุณาเลือก	กรุณาเลือก	กรุณาเลือก	.....กรุณาระบุ.....

การวิเคราะห์ความคุ้มค่า (Value for Money : VfM)	
√	Economy (ความประหยัด): งบประมาณที่ใช้ดำเนินการต่ำ แต่ได้รับผลผลิตและผลลัพธ์ที่ตั้งไว้
√	Efficiency (ประสิทธิภาพ): ผลสำเร็จจากการดำเนินโครงการ เป็นไปตามความจำเป็นเร่งด่วนและสอดคล้องกับสถานการณ์ปัจจุบัน
√	Effectiveness (ประสิทธิผล): ผลลัพธ์ของการดำเนินงาน สอดคล้องกับความต้องการ/ความจำเป็นของประชาชนและผู้มีส่วนได้ส่วนเสีย
√	การดำเนินโครงการเป็นไปตามอำนาจหน้าที่ตามกฎหมายของหน่วยรับงบประมาณ

ผู้รับรองข้อมูล	จำเอก (ไพศาล ปรัญญา)
ตำแหน่ง	ปลัดอำเภอ (เจ้าพนักงานปกครองชำนาญพิเศษ) รักษาราชการแทน นายอำเภอนาแก
	(ระดับผู้อำนวยการกองขึ้นไป)
วัน/เดือน/ปี (DD/MM/YYYY)	25/05/2568

แบบฟอร์มการพิจารณาโครงการตามแผนการกระตุ้นเศรษฐกิจ 2568

กระทรวง	จังหวัดและกลุ่มจังหวัด	หน่วยรับงบประมาณ	จังหวัดนครพนม
		หน่วยเบิกจ่าย	สำนักงานจังหวัดนครพนม
โครงการ	พัฒนาด้านโครงสร้างพื้นฐาน โดยการก่อสร้างระบบประปาหมู่บ้าน (ใกล้วัดถ้ำข้าง) บ้านดานสาวคอย หมู่ที่ 12 ตำบลนาแก อำเภอนาแก จังหวัดนครพนม		
รายการ	พัฒนาด้านโครงสร้างพื้นฐาน โดยการก่อสร้างระบบประปาหมู่บ้าน (ใกล้วัดถ้ำข้าง) บ้านดานสาวคอย หมู่ที่ 12 ตำบลนาแก อำเภอนาแก จังหวัดนครพนม หอถังประปาเหล็กทรงลูกบอล สูง 12 เมตร		
ด้าน (ระบุหมายเลขด้าน)	1. ด้านโครงสร้างพื้นฐาน - 1.1 น้ำ - 1.1.1 การพัฒนาน้ำอุปโภคบริโภค		

1. ด้านโครงสร้างพื้นฐาน
   - 1.1 น้ำ
   - 1.2 คมนาคม
2. การท่องเที่ยว
   - 2.1 การพัฒนาด้านการท่องเที่ยว
3. ลดผลกระทบส่งออก/เพิ่มผลิตภาพ
   - 3.1 เกษตร
   - 3.2 แรงงาน
   - 3.3 Digital
4. เศรษฐกิจชุมชนและอื่นๆ
   - 4.1 กองทุนหมู่บ้านและชุมชนเมืองฯ (SML)
   - 4.2 โครงการพัฒนาเศรษฐกิจชุมชนและอื่น ๆ
   - 4.3 โครงการการพัฒนาทุนมนุษย์ด้านการศึกษาเพื่อวางรากฐานเศรษฐกิจให้กับประเทศ

วงเงิน	500,000	บาท
ระยะเวลาดำเนินการ	90	วัน
√ ทัน	ก่อหนี้ได้ภายใน 30 กันยายน 2568	
√ ไม่ซ้ำซ้อน	ไม่ซ้ำซ้อนกับงบประมาณ 2568 ที่ได้รับ / ร่าง พรบ. งบประมาณ 2569 / เงินนอกงบประมาณ	

แผนการใช้จ่ายงบประมาณ (หน่วย : บาท)

กิจกรรม	รวมทั้งสิ้น	งบประมาณ ไตรมาส 4/68 (ก.ค. - ก.ย. 68)	ไตรมาส 1/69 (ต.ค. - ธ.ค. 68)	ไตรมาส 2/69 (ม.ค. - มี.ค. 69)	ไตรมาส 3/69 (เม.ย. - มิ.ย. 69)	ไตรมาส 4/69 (ก.ค. - ก.ย. 69)
	500,000	500,000	0	0	0	0
1 พัฒนาด้านโครงสร้างพื้นฐาน โดยการก่อสร้างระบบประปาหมู่บ้าน (ใกล้วัดถ้ำข้าง) บ้านดานสาวคอย หมู่ที่ 12 ตำบลนาแก อำเภอนาแก จังหวัดนครพนม หอถังประปาเหล็กทรงลูกบอล สูง 12 เมตร	500,000	500,000				
2	0					
3	0					
4	0					
5	0					

สถานที่ดำเนินการ	จังหวัด	นครพนม	อำเภอ	นาแก	ตำบล	นาแก
หมู่บ้าน (ถ้ามี)	ดานสาวคอย					
ลักษณะงาน	จ้างเหมา					
วงเงินการจ้างงานประมาณ	500,000	บาท	จำนวนแรงงานประมาณ	20	คน	
วิธีการดำเนินโครงการ	1. จัดทำแผนจัดซื้อจัดจ้าง 2. จัดทำราคากลางและร่างเอกสารประกวดราคาทางอิเล็กทรอนิกส์ 3. เผยแพร่ประกาศเชิญชวน และเอกสารประกวดราคา 4. กำหนดยื่นข้อเสนอและเสนอราคาทางระบบอิเล็กทรอนิกส์ 5. ลงนามสัญญาจ้างหรือข้อตกลง เริ่มก่อสร้าง/ดำเนินการ ก่อสร้างแล้วเสร็จ/ดำเนินการแล้วเสร็จ					

แบบฟอร์มการพิจารณาโครงการตามแผนการกระตุ้นเศรษฐกิจ 2568

เหตุผลความจำเป็น	1. เพื่อส่งเสริมและรักษาการจ้างงาน 2. การพัฒนาโครงสร้างพื้นฐาน 3. การพัฒนาชุมชน 4. การส่งเสริมการท่องเที่ยว 5. การใช้ประโยชน์ทางเทคโนโลยีในการพัฒนาเศรษฐกิจ
ผู้เข้าร่วมโครงการ/กลุ่มเป้าหมาย	ปกครองอำเภอนาแก องค์การบริหารส่วนตำบลนาแก และประชาชนในพื้นที่ตำบลนาแก โดยเฉพาะประชาชนหมู่ที่ 12 บ้านดานสาวคอย มีจำนวนครัวเรือน 225 ครัวเรือน จำนวนประชากรทั้งสิ้น 482 คน
ประโยชน์ที่คาดว่าจะได้รับ	1. เพื่อบรรเทาความเดือดร้อนของประชาชนในพื้นที่ 2. เพื่อช่วยให้ประชาชนในพื้นที่เข้าถึงน้ำสะอาดและปลอดภัยสำหรับการอุปโภคบริโภค 3. เพื่อลดความเสี่ยงต่อโรคที่เกิดจากน้ำที่ไม่สะอาด 4. เพื่อช่วยในการจัดหาน้ำเพื่อการอุปโภคบริโภคและเกษตรกรรม 5. เพื่อช่วยสนับสนุนการพัฒนาเศรษฐกิจในพื้นที่ผ่านการเกษตรและอุตสาหกรรม
วัตถุประสงค์	กระตุ้นเศรษฐกิจ

เป้าหมาย : ด้านโครงสร้างพื้นฐาน - น้ำ

ตัวชี้วัด (กรณีไม่มีข้อมูลระบุค่า 0)				
พื้นที่ได้รับประโยชน์ (ไร่)	ครัวเรือนรับประโยชน์ (ครัวเรือน)	พื้นที่ได้รับการป้องกันน้ำท่วม /ชะล้างพังทลายของดิน (ไร่)	ปริมาณน้ำ (ล้าน ลบ.ม)	การจ้างแรงงาน (คน)
400.0000	225	400.0000	0.0200	

เป้าหมาย : ด้านโครงสร้างพื้นฐาน - คมนาคม

ตัวชี้วัด (กรณีไม่มีข้อมูลระบุค่า 0)				
ระยะทางก่อสร้าง (กม.)	พื้นที่การซ่อมบำรุงทาง / ปรับปรุง / ยกระดับ (แห่ง)	อำนวยความปลอดภัย (แห่ง)	ประชาชนได้รับประโยชน์ (พื้นที่ / ราย)	อื่นๆ
				.....กรุณาระบุ.....

เป้าหมาย : การท่องเที่ยว - 2.1 การพัฒนาด้านการท่องเที่ยว

ตัวชี้วัด (กรณีไม่มีข้อมูลระบุค่า 0)				
จำนวนแหล่งท่องเที่ยวที่ได้รับการปรับปรุง/พัฒนา (แหล่ง)	จำนวนผู้ใช้อินเทอร์เน็ต (อินเทอร์)	จำนวนรายได้จากการท่องเที่ยว (บาท)	จำนวนนักท่องเที่ยว (คน)	อื่นๆ
				.....กรุณาระบุ.....

เป้าหมาย : ลดผลกระทบส่งออก/เพิ่มผลิตภาพ - 3.1 เกษตร

ตัวชี้วัด (กรณีไม่มีข้อมูลระบุค่า 0)					
ผลผลิตต่อไร่เพิ่มขึ้น (ร้อยละ)		เกษตรกร มีรายได้เพิ่มขึ้น ไม่น้อยกว่า (บาท/ไร่/ปี)	สถาบันเกษตรกร มีรายได้เพิ่มขึ้น ไม่น้อยกว่า (บาท/ปี)	การจ้างงานในพื้นที่	
				จังหวัด	ราย
พื้นที่ได้รับประโยชน์ ไม่น้อยกว่า (ไร่)	ประชาชนได้รับประโยชน์ ไม่น้อยกว่า (ครัวเรือน/ราย)	อื่น ๆ			
		.....กรุณาระบุ.....			

เป้าหมาย : ลดผลกระทบส่งออก/เพิ่มผลิตภาพ - 3.2 แรงงาน

ตัวชี้วัด (กรณีไม่มีข้อมูลระบุค่า 0)		
สถานประกอบการ (แห่ง)	จำนวนแรงงาน (คน)	อื่นๆ
		.....กรุณาระบุ.....

เป้าหมาย : ลดผลกระทบส่งออก/เพิ่มผลิตภาพ - 3.3 Digital

ตัวชี้วัด (กรณีไม่มีข้อมูลระบุค่า 0)			
ผู้ประกอบการ/ชุมชน/วิสาหกิจชุมชน/เกษตรกร/ชาวสวน ได้รับการส่งเสริมฯ (ราย)	ระบบ/แพลตฟอร์ม เพื่อสนับสนุนการค้าระหว่างประเทศในรูปแบบดิจิทัล (ระบบ/แพลตฟอร์ม)	ผู้ประกอบการด้านการส่งออกฯ ใช้บริการแพลตฟอร์ม NDTB (ราย)	อื่นๆ
			.....กรุณาระบุ.....

เป้าหมาย : เศรษฐกิจชุมชนและอื่น ๆ

ตัวชี้วัด (กรณีไม่มีข้อมูลระบุค่า 0)	
จำนวนกองทุนหมู่บ้าน/ชุมชนเมืองที่เข้าร่วมโครงการ (กองทุน)	อื่นๆ
	.....กรุณาระบุ.....

แบบฟอร์มการพิจารณาโครงการตามแผนการกระตุ้นเศรษฐกิจ 2568

ความพร้อม				
1. แบบรูปรายการ / Spec / ร่าง TOR	√ มี			
2. พื้นที่	√ พร้อม			
3. ประมาณราคา	√ มี			
4. แผนพัฒนาจังหวัด	กรุณาเลือก		4.1 แผนอื่น ๆ	.....กรุณาระบุ.....
5. อื่นๆ ...	ตามที่กฎหมายกำหนด	ผ่าน กนช.	ผ่าน EIA	อื่นๆ
	กรุณาเลือก	กรุณาเลือก	กรุณาเลือก	.....กรุณาระบุ.....

การวิเคราะห์ความคุ้มค่า (Value for Money : VfM)	
√	Economy (ความประหยัด): งบประมาณที่ใช้ดำเนินการต่ำ แต่ได้รับผลผลิตและผลลัพธ์ที่ตั้งไว้
√	Efficiency (ประสิทธิภาพ): ผลสำเร็จจากการดำเนินโครงการ เป็นไปตามความจำเป็นเร่งด่วนและสอดคล้องกับสถานการณ์ปัจจุบัน
√	Effectiveness (ประสิทธิผล): ผลลัพธ์ของการดำเนินงาน สอดคล้องกับความต้องการ/ความจำเป็นของประชาชนและผู้มีส่วนได้ส่วนเสีย
√	การดำเนินโครงการเป็นไปตามอำนาจหน้าที่ตามกฎหมายของหน่วยรับงบประมาณ

ผู้รับรองข้อมูล	จำเอก
	(โพศาล ปัญญา)
ตำแหน่ง	ปลัดอำเภอ (เจ้าพนักงานปกครองชำนาญพิเศษ) รักษาราชการแทน นายอำเภอนาแก
	(ระดับผู้อำนวยการกองขึ้นไป)
วัน/เดือน/ปี (DD/MM/YYYY)	25/05/2568

แบบฟอร์มการพิจารณาโครงการตามแผนการกระตุ้นเศรษฐกิจ 2568

กระทรวง	จังหวัดและกลุ่มจังหวัด	หน่วยรับงบประมาณ	จังหวัดนครพนม
		หน่วยเบิกจ่าย	สำนักงานจังหวัดนครพนม
โครงการ	พัฒนาด้านโครงสร้างพื้นฐาน โดยการขุดลอกบึงโมง ตำบลนาถ่อน อำเภอธาตุพนม จังหวัดนครพนม		
รายการ	พัฒนาด้านโครงสร้างพื้นฐาน ขุดลอกบึงโมง ตำบลนาถ่อน อำเภอธาตุพนม จังหวัดนครพนม ขนาดกว้างเฉลี่ย 8.00 เมตร ยาว 450.00 เมตร ลึกเฉลี่ย 1.00 เมตร หรือมีปริมาตรดินขุดไม่น้อยกว่า 17,019 ลบ.ม.		
ด้าน (ระบุหมายเลขด้าน)	1. ด้านโครงสร้างพื้นฐาน - 1.1 น้ำ - 1.1.2 ปรับปรุงเพิ่มประสิทธิภาพแหล่งน้ำเดิมและพัฒนาระบบกระจายน้ำ		

1. ด้านโครงสร้างพื้นฐาน
   - 1.1 น้ำ
   - 1.2 คมนาคม
2. การท่องเที่ยว
   - 2.1 การพัฒนาด้านการท่องเที่ยว
3. ลดผลกระทบส่งออก/เพิ่มผลิตภาพ
   - 3.1 เกษตร
   - 3.2 แรงงาน
   - 3.3 Digital
4. เศรษฐกิจชุมชนและอื่นๆ
   - 4.1 กองทุนหมู่บ้านและชุมชนเมืองฯ (SML)
   - 4.2 โครงการพัฒนาเศรษฐกิจชุมชนและอื่น ๆ
   - 4.3 โครงการการพัฒนาทุนมนุษย์ด้านการศึกษาเพื่อวางรากฐานเศรษฐกิจให้กับประเทศ

วงเงิน	497,000	บาท
ระยะเวลาดำเนินการ	90	วัน
√ ทัน	ก่อหนี้ได้ภายใน 30 กันยายน 2568	
√ ไม่ซ้ำซ้อน	ไม่ซ้ำซ้อนกับงบประมาณ 2568 ที่ได้รับ / ร่าง พรบ. งบประมาณ 2569 / เงินนอกงบประมาณ	

แผนการใช้จ่ายงบประมาณ (หน่วย : บาท)

กิจกรรม	รวมทั้งสิ้น	งบประมาณ ไตรมาส 4/68 (ก.ค. - ก.ย. 68)	ไตรมาส 1/69 (ต.ค. - ธ.ค. 68)	ไตรมาส 2/69 (ม.ค. - มี.ค. 69)	ไตรมาส 3/69 (เม.ย. - มิ.ย. 69)	ไตรมาส 4/69 (ก.ค. - ก.ย. 69)
	497,000	497,000	0	0	0	0
1 พัฒนาด้านโครงสร้างพื้นฐาน โดยการขุดลอกบึงโมง ตำบลนาถ่อน อำเภอธาตุพนม จังหวัดนครพนม ขนาดกว้างเฉลี่ย 8.00 เมตร ยาว 450.00 เมตร ลึกเฉลี่ย 1.00 เมตร หรือมีปริมาตรดินขุดไม่น้อยกว่า 17,019 ลบ.ม.	497,000	497,000				
2	0					
3	0					
4	0					
5	0					

สถานที่ดำเนินการ	จังหวัด	นครพนม	อำเภอ	ธาตุพนม	ตำบล	นาถ่อน
หมู่บ้าน (ถ้ามี)	บ้านนาถ่อนท่า หมู่ที่ 3					
ลักษณะงาน	จ้างเหมา					
วงเงินการจ้างงานประมาณ	497,000	บาท	จำนวนแรงงานประมาณ	20	คน	

แบบฟอร์มการพิจารณาโครงการตามแผนการกระตุ้นเศรษฐกิจ 2568

วิธีการดำเนินโครงการ	1. จัดทำแผนจัดซื้อจัดจ้าง 2. จัดทำราคากลางและร่างเอกสารประกวดราคาทางอิเล็กทรอนิกส์ 3. เผยแพร่ประกาศเชิญชวน และเอกสารประกวดราคา 4. กำหนดยื่นข้อเสนอและเสนอราคาทางระบบอิเล็กทรอนิกส์ 5. ลงนามสัญญาจ้างหรือข้อตกลง เริ่มก่อสร้าง/ดำเนินการ ก่อสร้างแล้วเสร็จ/ดำเนินการแล้วเสร็จ
เหตุผลความจำเป็น	1. เพื่อส่งเสริมและรักษาการจ้างงาน 2. การพัฒนาโครงสร้างพื้นฐาน 3. การพัฒนาชุมชน 4. การส่งเสริมการท่องเที่ยว 5. การใช้ประโยชน์ทางเทคโนโลยีในการพัฒนาเศรษฐกิจ
ผู้เข้าร่วมโครงการ/กลุ่มเป้าหมาย	ที่ทำการปกครองอำเภอธาตุพนม องค์การบริหารส่วนตำบลนาถ่อน และประชาชนในพื้นที่ตำบลนาถ่อน โดยเฉพาะประชาชนหมู่ที่ 3 บ้านนาถ่อนท่า มีจำนวนครัวเรือน 221 ครัวเรือน จำนวนประชากรทั้งสิ้น 592 คน
ประโยชน์ที่คาดว่าจะได้รับ	1. เพื่อบรรเทาความเดือดร้อนของประชาชนในพื้นที่ 2. เพื่อช่วยให้แหล่งน้ำมีประสิทธิภาพในการกักเก็บและระบายน้ำ 3. เพื่อลดความเสี่ยงจากน้ำท่วมและภัยแล้ง 4. เพื่อช่วยในการจัดหาน้ำเพื่อการอุปโภคบริโภคและเกษตรกรรม 5. เพื่อช่วยอนุรักษ์และฟื้นฟูสภาพแหล่งน้ำให้มีคุณภาพดีขึ้นและยั่งยืน
วัตถุประสงค์	กระตุ้นเศรษฐกิจ

เป้าหมาย : ด้านโครงสร้างพื้นฐาน - น้ำ

ตัวชี้วัด (กรณีไม่มีข้อมูลระบุค่า 0)				
พื้นที่ได้รับประโยชน์ (ไร่)	ครัวเรือนรับประโยชน์ (ครัวเรือน)	พื้นที่ได้รับการป้องกันน้ำท่วม /ชะล้างพังทลายของดิน (ไร่)	ปริมาณน้ำ (ล้าน ลบ.ม)	การจ้างแรงงาน (คน)
400.0000	221	400.0000	0.0200	

เป้าหมาย : ด้านโครงสร้างพื้นฐาน - คมนาคม

ตัวชี้วัด (กรณีไม่มีข้อมูลระบุค่า 0)				
ระยะทางก่อสร้าง (กม.)	พื้นที่การซ่อมบำรุงทาง / ปรับปรุง / ยกระดับ (แห่ง)	อำนวยความปลอดภัย (แห่ง)	ประชาชนได้รับประโยชน์ (พื้นที่ / ราย)	อื่นๆ
				.....กรุณาระบุ.....

เป้าหมาย : การท่องเที่ยว - 2.1 การพัฒนาด้านการท่องเที่ยว

ตัวชี้วัด (กรณีไม่มีข้อมูลระบุค่า 0)				
จำนวนแหล่งท่องเที่ยวที่ได้รับการปรับปรุง/พัฒนา (แหล่ง)	จำนวนผู้ใช้สิทธิ์ (สิทธิ์)	จำนวนรายได้จากการท่องเที่ยว (บาท)	จำนวนนักท่องเที่ยว (คน)	อื่นๆ
				.....กรุณาระบุ.....

เป้าหมาย : ลดผลกระทบส่งออก/เพิ่มผลิตภาพ - 3.1 เกษตร

ตัวชี้วัด (กรณีไม่มีข้อมูลระบุค่า 0)					
ผลผลิตต่อไร่เพิ่มขึ้น (ร้อยละ)		เกษตรกร มีรายได้เพิ่มขึ้นไม่น้อยกว่า (บาท/ไร่/ปี)	สถาบันเกษตรกร มีรายได้เพิ่มขึ้นไม่น้อยกว่า (บาท/ปี)	การจ้างงานในพื้นที่	
				จังหวัด	ราย
				-	-
พื้นที่ได้รับประโยชน์ไม่น้อยกว่า (ไร่)	ประชาชนได้รับประโยชน์ไม่น้อยกว่า (ครัวเรือน/ราย)	อื่น ๆ			
		.....กรุณาระบุ.....			

เป้าหมาย : ลดผลกระทบส่งออก/เพิ่มผลิตภาพ - 3.2 แรงงาน

ตัวชี้วัด (กรณีไม่มีข้อมูลระบุค่า 0)		
สถานประกอบการ (แห่ง)	จำนวนแรงงาน (คน)	อื่นๆ
		.....กรุณาระบุ.....

ตัวชี้วัด (กรณีไม่มีข้อมูลระบุค่า 0)

แบบฟอร์มการพิจารณาโครงการตามแผนการกระตุ้นเศรษฐกิจ 2568

เป้าหมาย : ลดผลกระทบส่งออก/เพิ่มผลิตภาพ - 3.3 Digital	ผู้ประกอบการ/ชุมชุน/วิสาหกิจชุมชน/เกษตรกร/ชาวสวน ได้รับการส่งเสริมฯ (ราย)	ระบบ/แพลตฟอร์มเพื่อสนับสนุนการค้าระหว่างประเทศโปรแกรมดิจิทัล (ระบบ/แพลตฟอร์ม)	ผู้ประกอบการด้านการส่งออกฯ ใช้บริการแพลตฟอร์ม NDTB (ราย)	อื่นๆ
				.....กรุณาระบุ.....

เป้าหมาย : เศรษฐกิจชุมชนและอื่น ๆ	ตัวชี้วัด (กรณีไม่มีข้อมูลระบุค่า 0)	
	จำนวนกองทุนหมู่บ้าน/ชุมชนเมืองที่เข้าร่วมโครงการ (กองทุน)	อื่นๆ
		.....กรุณาระบุ.....

แบบฟอร์มการพิจารณาโครงการตามแผนการกระตุ้นเศรษฐกิจ 2568

ความพร้อม				
1. แบบรูปรายการ / Spec / ร่าง TOR	√ มี			
2. พื้นที่	√ พร้อม			
3. ประมาณราคา	√ มี			
4. แผนพัฒนาจังหวัด	กรุณาเลือก		4.1 แผนอื่น ๆ	.....กรุณาระบุ.....
5. อื่นๆ ...	ตามที่กฎหมายกำหนด	ผ่าน กนช.	ผ่าน EIA	อื่นๆ
	กรุณาเลือก	กรุณาเลือก	กรุณาเลือก	.....กรุณาระบุ.....

การวิเคราะห์ความคุ้มค่า (Value for Money : VfM)	
√	Economy (ความประหยัด): งบประมาณที่ใช้ดำเนินการต่ำ แต่ได้รับผลผลิตและผลลัพธ์ที่ตั้งไว้
√	Efficiency (ประสิทธิภาพ): ผลสำเร็จจากการดำเนินโครงการ เป็นไปตามความจำเป็นเร่งด่วนและสอดคล้องกับสถานการณ์ปัจจุบัน
√	Effectiveness (ประสิทธิผล): ผลลัพธ์ของการดำเนินงาน สอดคล้องกับความต้องการ/ความจำเป็นของประชาชนและผู้มีส่วนได้ส่วนเสีย
√	การดำเนินโครงการเป็นไปตามอำนาจหน้าที่ตามกฎหมายของหน่วยรับงบประมาณ

ผู้รับรองข้อมูล

(นายปรีชา มณีสร้อย)

ตำแหน่ง นายอำเภอธาตุพนม

(ระดับผู้อำนวยการกองขึ้นไป)

วัน/เดือน/ปี (DD/MM/YYYY) 25/05/2568

ใบสรุปประมาณราคาค่าก่อสร้างงานชลประทาน ปร.5

ประเภทโครงการ ขุดลอกบึงโมง

ปริมาณงาน งานขุดดิน กว้างเฉลี่ย 40 เมตร ยาว 450 เมตร ลึกเฉลี่ย 1 เมตร หรือมีปริมาณดินขุดสะสมไม่น้อยกว่า 17,019 ลบ.ม.

สถานที่ก่อสร้าง หมู่ที่ 3 บ้านนาถ่อนท่า ต.นาถ่อน อ.ธาตุพนม จ.นครพนม

ส่วนราชการท้องถิ่น องค์การบริหารส่วนตำบลนาถ่อน ประมาณการเมื่อวันที่ 25 เมษายน 2568

ลำดับที่	รายการ	ค่าวัสดุและค่าแรงงาน รวมเป็นเงิน (บาท)	Factor F	รวมค่าก่อสร้างทั้งหมด รวมเป็นเงิน (บาท)	หมายเหตุ
1	โครงการงานชลประทาน	361,018.34	1.3786	497,699.89	
เงื่อนไข	ภาษี 7 %				
	ดอกเบี้ยเงินกู้ 7 %				
สรุป	รวมค่าก่อสร้างเป็นเงินทั้งสิ้น			497,699.89	
	คิดเป็นเงินประมาณเพียง			497,000.00	
	ตัวอักษร **สี่แสนเก้าหมื่นเจ็ดพันบาทถ้วน**				

ปริมาณดินขุดทั้งหมด 17,018.75 ลบ.ม. ราคาเฉลี่ย 29.20 บาท/ลบ.ม.

(ลงชื่อ).....ผู้ประมาณการ

(นายนายศิริชัย กัลยาเขียว)

ผู้อำนวยการกองช่างองค์การบริการส่วนตำบลนาถ่อน

(ลงชื่อ).....เห็นชอบ

(นายอาคม อรรคนิตย์)

ปลัดองค์การบริหารส่วนตำบลนาถ่อน

ความเห็นนายก ฯ

☐ **อนุมัติ** ☐ **ไม่อนุมัติ**

(ลงชื่อ) .....ผู้อนุมัติ

(นายก่าย เมาลี)

นายกองค์การบริหารส่วนตำบลนาถ่อน

ใบแสดงปริมาณงานราคาค่าก่อสร้าง

ปร.4

ประเภทโครงการ ขุดลอกบึงโมง

ปริมาณงาน งานขุดดิน กว้างเฉลี่ย 40 เมตร ยาว 450 เมตร ลึกเฉลี่ย 1 เมตร หรือมีปริมาณดินขุดสะสมไม่น้อยกว่า 17,019 ลบ.ม.

สถานที่ก่อสร้าง หมู่ที่ 3 บ้านนาถ่อนท่า ต.นาถ่อน อ.ธาตุพนม จ.นครพนม

ส่วนราชการ องค์การบริหารส่วนตำบลนาถ่อน

ประมาณการโดย กองช่างองค์การบริหารส่วนตำบลนาถ่อน ประมาณการเมื่อวันที่ 25 เมษายน 2568

ที่	รายการ	ปริมาณงาน		ค่าวัสดุก่อสร้าง		ค่าแรง		รวมเป็นเงิน	หมายเหตุ
		จำนวน	หน่วย	หน่วยละ	ราคา	หน่วยละ	ราคา		
1	**งานขุดดิน**								
	งานดินขุดขนด้วยเครื่องจักร	17,019	ลบ.ม.			19.65	334,418	334,418.34	
	ค่าสูบน้ำ	35,000	ลบ.ม.			0.76	26,600	26,600.00	
รวมราคาค่าขุดดิน คิดเป็นเงิน								361,018.34	

(ลงชื่อ) ..... ผู้ประมาณการ

(นายนายศิริชัย กัลยาเขียว)

ผู้อำนวยการกองช่างองค์การบริการส่วนตำบลนาถ่อน

แบบฟอร์มการพิจารณาโครงการตามแผนการกระตุ้นเศรษฐกิจ 2568

กระทรวง	จังหวัดและกลุ่มจังหวัด	หน่วยรับงบประมาณ	จังหวัดนครพนม
		หน่วยเบิกจ่าย	สำนักงานจังหวัดนครพนม
โครงการ	พัฒนาด้านโครงสร้างพื้นฐาน โดยการขุดลอกบุ่งนาแซง ตำบลนาถ่อน อำเภอธาตุพนม จังหวัดนครพนม		
รายการ	พัฒนาด้านโครงสร้างพื้นฐาน ขุดลอกบุ่งนาแซง ตำบลนาถ่อน อำเภอธาตุพนม จังหวัดนครพนม ขนาดกว้างเฉลี่ย 30.00 เมตร ยาว 550.00 เมตร ลึกเฉลี่ย 1.00 เมตร หรือมีปริมาตรดินขุดไม่น้อยกว่า 17,286 ลบ.ม.		
ด้าน (ระบุหมายเลขด้าน)	1. ด้านโครงสร้างพื้นฐาน - 1.1 น้ำ - 1.1.2 ปรับปรุงเพิ่มประสิทธิภาพแหล่งน้ำเดิมและพัฒนาระบบกระจายน้ำ		

1. ด้านโครงสร้างพื้นฐาน
   - 1.1 น้ำ
   - 1.2 คมนาคม
2. การท่องเที่ยว
   - 2.1 การพัฒนาด้านการท่องเที่ยว
3. ลดผลกระทบส่งออก/เพิ่มผลิตภาพ
   - 3.1 เกษตร
   - 3.2 แรงงาน
   - 3.3 Digital
4. เศรษฐกิจชุมชนและอื่นๆ
   - 4.1 กองทุนหมู่บ้านและชุมชนเมืองฯ (SML)
   - 4.2 โครงการพัฒนาเศรษฐกิจชุมชนและอื่น ๆ
   - 4.3 โครงการการพัฒนาทุนมนุษย์ด้านการศึกษาเพื่อวางรากฐานเศรษฐกิจให้กับประเทศ

วงเงิน	499,000	บาท
ระยะเวลาดำเนินการ	90	วัน
√ ทัน	ก่อหนี้ได้ภายใน 30 กันยายน 2568	
√ ไม่ซ้ำซ้อน	ไม่ซ้ำซ้อนกับงบประมาณ 2568 ที่ได้รับ / ร่าง พรบ. งบประมาณ 2569 / เงินนอกงบประมาณ	

แผนการใช้จ่ายงบประมาณ (หน่วย : บาท)

กิจกรรม	รวมทั้งสิ้น	งบประมาณ ไตรมาส 4/68 (ก.ค. - ก.ย. 68)	ไตรมาส 1/69 (ต.ค. - ธ.ค. 68)	ไตรมาส 2/69 (ม.ค. - มี.ค. 69)	ไตรมาส 3/69 (เม.ย. - มิ.ย. 69)	ไตรมาส 4/69 (ก.ค. - ก.ย. 69)
	499,000	499,000	0	0	0	0
1 พัฒนาด้านโครงสร้างพื้นฐาน ขุดลอกบุ่งนาแซง ตำบลนาถ่อน อำเภอธาตุพนม จังหวัดนครพนม ขนาดกว้างเฉลี่ย 30.00 เมตร ยาว 550.00 เมตร ลึกเฉลี่ย 1.00 เมตร หรือมีปริมาตรดินขุดไม่น้อยกว่า 17,286 ลบ.ม.	499,000	499,000				
2	0					
3	0					
4	0					
5	0					

สถานที่ดำเนินการ	จังหวัด	นครพนม	อำเภอ	ธาตุพนม	ตำบล	นาถ่อน
หมู่บ้าน (ถ้ามี)	บ้านนาถ่อนท่า หมู่ที่ 3					
ลักษณะงาน	จ้างเหมา					
วงเงินการจ้างงานประมาณ	499,000	บาท	จำนวนแรงงานประมาณ	20	คน	

แบบฟอร์มการพิจารณาโครงการตามแผนการกระตุ้นเศรษฐกิจ 2568

วิธีการดำเนินโครงการ	1. จัดทำแผนจัดซื้อจัดจ้าง 2. จัดทำราคากลางและร่างเอกสารประกวดราคาทางอิเล็กทรอนิกส์ 3. เผยแพร่ประกาศเชิญชวน และเอกสารประกวดราคา 4. กำหนดยื่นข้อเสนอและเสนอราคาทางระบบอิเล็กทรอนิกส์ 5. ลงนามสัญญาจ้างหรือข้อตกลง เริ่มก่อสร้าง/ดำเนินการ ก่อสร้างแล้วเสร็จ/ดำเนินการแล้วเสร็จ
เหตุผลความจำเป็น	1. เพื่อส่งเสริมและรักษาการจ้างงาน 2. การพัฒนาโครงสร้างพื้นฐาน 3. การพัฒนาชุมชน 4. การส่งเสริมการท่องเที่ยว 5. การใช้ประโยชน์ทางเทคโนโลยีในการพัฒนาเศรษฐกิจ
ผู้เข้าร่วมโครงการ/กลุ่มเป้าหมาย	ที่ทำการปกครองอำเภอธาตุพนม องค์การบริหารส่วนตำบลนาถ่อน และประชาชนในพื้นที่ตำบลนาถ่อน โดยเฉพาะประชาชนหมู่ที่ 3 บ้านนาถ่อนท่า มีจำนวนครัวเรือน 221 ครัวเรือน จำนวนประชากรทั้งสิ้น 592 คน
ประโยชน์ที่คาดว่าจะได้รับ	1. เพื่อบรรเทาความเดือดร้อนของประชาชนในพื้นที่ 2. เพื่อช่วยให้แหล่งน้ำมีประสิทธิภาพในการกักเก็บและระบายน้ำ 3. เพื่อลดความเสี่ยงจากน้ำท่วมและภัยแล้ง 4. เพื่อช่วยในการจัดหาน้ำเพื่อการอุปโภคบริโภคและเกษตรกรรม 5. เพื่อช่วยอนุรักษ์และฟื้นฟูสภาพแหล่งน้ำให้มีคุณภาพดีขึ้นและยั่งยืน
วัตถุประสงค์	กระตุ้นเศรษฐกิจ

เป้าหมาย : ด้านโครงสร้างพื้นฐาน - น้ำ

ตัวชี้วัด (กรณีไม่มีข้อมูลระบุค่า 0)				
พื้นที่ได้รับประโยชน์ (ไร่)	ครัวเรือนรับประโยชน์ (ครัวเรือน)	พื้นที่ได้รับการป้องกันน้ำท่วม /ขะล้างพังทลายของดิน (ไร่)	ปริมาณน้ำ (ล้าน ลบ.ม)	การจ้างแรงงาน (คน)
400.0000	221	400.0000	0.0200	

เป้าหมาย : ด้านโครงสร้างพื้นฐาน - คมนาคม

ตัวชี้วัด (กรณีไม่มีข้อมูลระบุค่า 0)				
ระยะทางก่อสร้าง (กม.)	พื้นที่การซ่อมบำรุงทาง / ปรับปรุง / ยกระดับ (แห่ง)	อำนวยความปลอดภัย (แห่ง)	ประชาชนได้รับประโยชน์ (พื้นที่ / ราย)	อื่นๆ
				.....กรุณาระบุ.....

เป้าหมาย : การท่องเที่ยว - 2.1 การพัฒนาด้านการท่องเที่ยว

ตัวชี้วัด (กรณีไม่มีข้อมูลระบุค่า 0)				
จำนวนแหล่งท่องเที่ยวที่ได้รับการปรับปรุง/พัฒนา (แหล่ง)	จำนวนผู้ใช้สิทธิ์ (สิทธิ์)	จำนวนรายได้จากการท่องเที่ยว (บาท)	จำนวนนักท่องเที่ยว (คน)	อื่นๆ
				.....กรุณาระบุ.....

เป้าหมาย : ลดผลกระทบส่งออก/เพิ่มผลิตภาพ - 3.1 เกษตร

ตัวชี้วัด (กรณีไม่มีข้อมูลระบุค่า 0)					
ผลผลิตต่อไร่เพิ่มขึ้น (ร้อยละ)		เกษตรกร มีรายได้เพิ่มขึ้นไม่น้อยกว่า (บาท/ไร่/ปี)	สถาบันเกษตรกร มีรายได้เพิ่มขึ้นไม่น้อยกว่า (บาท/ปี)	การจ้างงานในพื้นที่	
				จังหวัด	ราย
				-	-
พื้นที่ได้รับประโยชน์ไม่น้อยกว่า (ไร่)	ประชาชนได้รับประโยชน์ไม่น้อยกว่า (ครัวเรือน/ราย)	อื่น ๆ			
		.....กรุณาระบุ.....			

เป้าหมาย : ลดผลกระทบส่งออก/เพิ่มผลิตภาพ - 3.2 แรงงาน

ตัวชี้วัด (กรณีไม่มีข้อมูลระบุค่า 0)		
สถานประกอบการ (แห่ง)	จำนวนแรงงาน (คน)	อื่นๆ
		.....กรุณาระบุ.....

ตัวชี้วัด (กรณีไม่มีข้อมูลระบุค่า 0)

แบบฟอร์มการพิจารณาโครงการตามแผนการกระตุ้นเศรษฐกิจ 2568

เป้าหมาย : ลดผลกระทบส่งออก/เพิ่มผลิตภาพ - 3.3 Digital	ผู้ประกอบการ/ชุมชุน/วิสาหกิจชุมชน/เกษตรกร/ชาวสวน ได้รับการส่งเสริมฯ (ราย)	ระบบ/แพลตฟอร์มเพื่อสนับสนุนการค้าระหว่างประเทศในรูปแบบดิจิทัล (ระบบ/แพลตฟอร์ม)	ผู้ประกอบการด้านการส่งออกฯ ใช้บริการแพลตฟอร์ม NDTB (ราย)	อื่นๆ
				.....กรุณาระบุ.....

เป้าหมาย : เศรษฐกิจชุมชนและอื่น ๆ	ตัวชี้วัด (กรณีไม่มีข้อมูลระบุค่า 0)	
	จำนวนกองทุนหมู่บ้าน/ชมชนเมืองที่เข้าร่วมโครงการ (กองทุน)	อื่นๆ
		.....กรุณาระบุ.....

แบบฟอร์มการพิจารณาโครงการตามแผนการกระตุ้นเศรษฐกิจ 2568

ความพร้อม					
1. แบบรูปรายการ / Spec / ร่าง TOR	√ มี				
2. พื้นที่	√ พร้อม				
3. ประมาณราคา	√ มี				
4. แผนพัฒนาจังหวัด	กรุณาเลือก		4.1 แผนอื่น ๆ	.....กรุณาระบุ.....	
5. อื่นๆ ...	ตามที่กฎหมายกำหนด	ผ่าน กนช.	ผ่าน EIA	อื่นๆ	
	กรุณาเลือก	กรุณาเลือก	กรุณาเลือก	.....กรุณาระบุ.....	

การวิเคราะห์ความคุ้มค่า (Value for Money : VfM)	
√	Economy (ความประหยัด): งบประมาณที่ใช้ดำเนินการต่ำ แต่ได้รับผลผลิตและผลลัพธ์ที่ตั้งไว้
√	Efficiency (ประสิทธิภาพ): ผลสำเร็จจากการดำเนินโครงการ เป็นไปตามความจำเป็นเร่งด่วนและสอดคล้องกับสถานการณ์ปัจจุบัน
√	Effectiveness (ประสิทธิผล): ผลลัพธ์ของการดำเนินงาน สอดคล้องกับความต้องการ/ความจำเป็นของประชาชนและผู้มีส่วนได้ส่วนเสีย
√	การดำเนินโครงการเป็นไปตามอำนาจหน้าที่ตามกฎหมายของหน่วยรับงบประมาณ

ผู้รับรองข้อมูล	
	(นายปรีชา มณีสร้อย)
ตำแหน่ง	นายอำเภอธาตุพนม
	(ระดับผู้อำนวยการกองขึ้นไป)
วัน/เดือน/ปี (DD/MM/YYYY)	25/05/2568

ใบสรุปประมาณราคาค่าก่อสร้างงานชลประทาน ปร.5

ประเภทโครงการ ขุดลอกบุ่งนาแซง

ปริมาณงาน งานขุดดิน กว้างเฉลี่ย 30 เมตร ยาว 550 เมตร ลึกเฉลี่ย 1 เมตร หรือมีปริมาณดินขุดสะสมไม่น้อยกว่า 17,286 ลบ.ม.

สถานที่ก่อสร้าง หมู่ที่ 3 บ้านนาถ่อนท่า ต.นาถ่อน อ.ธาตุพนม จ.นครพนม

ส่วนราชการท้องถิ่น องค์การบริหารส่วนตำบลนาถ่อน ประมาณการเมื่อวันที่ 25 เมษายน 2568

ลำดับที่	รายการ	ค่าวัสดุและค่าแรงงาน รวมเป็นเงิน (บาท)	Factor F	รวมค่าก่อสร้างทั้งหมด รวมเป็นเงิน (บาท)	หมายเหตุ
1	โครงการงานชลประทาน	362,468.94	1.3786	499,699.68	
เงื่อนไข	ภาษี 7 %				
	ดอกเบี้ยเงินกู้ 7 %				
สรุป	รวมค่าก่อสร้างเป็นเงินทั้งสิ้น			499,699.68	
	คิดเป็นเงินประมาณเพียง			499,000.00	
	ตัวอักษร **สี่แสนเก้าหมื่นเก้าพันบาทถ้วน**				

ปริมาณดินขุดทั้งหมด 17,285.95 ลบ.ม. ราคาเฉลี่ย 28.87 บาท/ลบ.ม.

(ลงชื่อ).....ผู้ประมาณการ

(นายนายศิริชัย กัลยาเขียว)

ผู้อำนวยการกองช่างองค์การบริการส่วนตำบลนาถ่อน

(ลงชื่อ).....เห็นชอบ

(นายอาคม อรรคนิตย์)

ปลัดองค์การบริหารส่วนตำบลนาถ่อน

ความเห็นนายก ฯ

☐ **อนุมัติ** ☐ **ไม่อนุมัติ**

(ลงชื่อ) .....ผู้อนุมัติ

(นายก่าย เมาลี)

นายกองค์การบริหารส่วนตำบลนาถ่อน

ใบแสดงปริมาณงานราคาค่าก่อสร้าง

ปร.4

ประเภทโครงการ ขุดลอกบุ่งนาแซง

ปริมาณงาน งานขุดดิน กว้างเฉลี่ย 30 เมตร ยาว 550 เมตร ลึกเฉลี่ย 1 เมตร หรือมีปริมาณดินขุดสะสมไม่น้อยกว่า 17,286 ลบ.ม.

สถานที่ก่อสร้าง หมู่ที่ 3 บ้านนาถ่อนท่า ต.นาถ่อน อ.ธาตุพนม จ.นครพนม

ส่วนราชการ องค์การบริหารส่วนตำบลนาถ่อน

ประมาณการโดย กองช่างองค์การบริหารส่วนตำบลนาถ่อน ประมาณการเมื่อวันที่ 25 เมษายน 2568

ที่	รายการ	ปริมาณงาน		ค่าวัสดุก่อสร้าง		ค่าแรง		รวมเป็นเงิน	หมายเหตุ
		จำนวน	หน่วย	หน่วยละ	ราคา	หน่วยละ	ราคา		
1	**งานขุดดิน**								
	งานดินขุดขนด้วยเครื่องจักร	17,286	ลบ.ม.			19.65	339,669	339,668.94	
	ค่าสูบน้ำ	30,000	ลบ.ม.			0.76	22,800	22,800.00	
รวมราคาค่าขุดดิน คิดเป็นเงิน								362,468.94	

(ลงชื่อ) ..... ผู้ประมาณการ

(นายนายศิริชัย กัลยาเขียว)

ผู้อำนวยการกองช่างองค์การบริการส่วนตำบลนาถ่อน

แบบฟอร์มการพิจารณาโครงการตามแผนการกระตุ้นเศรษฐกิจ 2568

กระทรวง	จังหวัดและกลุ่มจังหวัด	หน่วยรับงบประมาณ	จังหวัดนครพนม
		หน่วยเบิกจ่าย	สำนักงานจังหวัดนครพนม
โครงการ	พัฒนาระบบประปาเพื่ออุปโภคบริโภคพร้อมติดตั้งระบบสูบน้ำพลังงานแสงอาทิตย์ (โซล่าเซลล์)		
รายการ	ก่อสร้างระบบประปาเพื่ออุปโภคบริโภคพร้อมติดตั้งระบบสูบน้ำพลังงานแสงอาทิตย์ (โซล่าเซลล์) หมู่ที่ 5 ตำบลปลาปาก อำเภอปลาปาก จังหวัดนครพนม		
ด้าน (ระบุหมายเลขด้าน)	1. ด้านโครงสร้างพื้นฐาน - 1.1 น้ำ - 1.1.1 การพัฒนาน้ำอุปโภคบริโภค		

1. ด้านโครงสร้างพื้นฐาน
   - 1.1 น้ำ
   - 1.2 คมนาคม
2. การท่องเที่ยว
   - 2.1 การพัฒนาด้านการท่องเที่ยว
3. ลดผลกระทบส่งออก/เพิ่มผลิตภาพ
   - 3.1 เกษตร
   - 3.2 แรงงาน
   - 3.3 Digital
4. เศรษฐกิจชุมชนและอื่นๆ
   - 4.1 กองทุนหมู่บ้านและชุมชนเมืองฯ (SML)
   - 4.2 โครงการพัฒนาเศรษฐกิจชุมชนและอื่น ๆ
   - 4.3 โครงการการพัฒนาทุนมนุษย์ด้านการศึกษาเพื่อวางรากฐานเศรษฐกิจให้กับประเทศ

วงเงิน	500,000	บาท
ระยะเวลาดำเนินการ	60	วัน
√ ทัน	ก่อหนี้ได้ภายใน 30 กันยายน 2568	
√ ไม่ซ้ำซ้อน	ไม่ซ้ำซ้อนกับงบประมาณ 2568 ที่ได้รับ / ร่าง พรบ. งบประมาณ 2569 / เงินนอกงบประมาณ	

แผนการใช้จ่ายงบประมาณ (หน่วย : บาท)

กิจกรรม	รวมทั้งสิ้น	งบประมาณ				
		ไตรมาส 4/68 (ก.ค. - ก.ย. 68)	ไตรมาส 1/69 (ต.ค. - ธ.ค. 68)	ไตรมาส 2/69 (ม.ค. - มี.ค. 69)	ไตรมาส 3/69 (เม.ย. - มิ.ย. 69)	ไตรมาส 4/69 (ก.ค. - ก.ย. 69)
	500,000	500,000	0	0	0	0
1.พัฒนาระบบประปาเพื่ออุปโภคบริโภคพร้อมติดตั้งระบบสูบน้ำพลังงานแสงอาทิตย์ (โซล่าเซลล์) กิจกรรมก่อสร้างระบบประปาเพื่ออุปโภคบริโภคพร้อมติดตั้งระบบสูบน้ำพลังงานแสงอาทิตย์ (โซล่าเซลล์) หมู่ที่ 5 ตำบลปลาปาก อำเภอปลาปาก	500,000	500,000				
2	0					
3	0					
4	0					
5	0					

สถานที่ดำเนินการ	จังหวัด	นครพนม	อำเภอ	ปลาปาก	ตำบล	ปลาปาก
หมู่บ้าน (ถ้ามี)	บ้านกอก หมู่ที่ 5					
ลักษณะงาน	จ้างเหมา					
วงเงินการจ้างงานประมาณ	500,000	บาท	จำนวนแรงงานประมาณ	20	คน	

วิธีการดำเนินโครงการ	ก่อสร้างระบบประปาเพื่ออุปโภคบริโภคพร้อมติดตั้งระบบสูบน้ำพลังงานแสงอาทิตย์ (โซล่าเซลล์) หมู่ที่ 5 ตำบลปลาปาก อำเภอปลาปาก จังหวัดนครพนม
เหตุผลความจำเป็น	อำเภอปลาปาก แบ่งเขตการปกครองออกเป็น 8 ตำบล 85 หมู่บ้าน ประชากรกว่า 54,000 คน ประชาชน ในพื้นที่อำเภอปลาปาก ประชาชนในพื้นที่อำเภอปลาปากยังประสบปัญหาการขาดแคลนน้ำเพื่ออุปโภคบริโภค เนื่องจากบางหมู่บ้านระบบประปาหมู่บ้านเดิมมีกำลังการผลิตไม่เพียงพอกับการขยายตัวของจำนวนประชากรและครัวเรือนที่เพิ่มขึ้น ทำให้ประชาชนได้รับความเดือดร้อนในเรื่องขาดแคลนน้ำสำหรับอุปโภคบริโภค ดังนั้นเพื่อเป็นการแก้ไขปัญหาความเดือนร้อนของประชาชน ให้มีน้ำอุปโภคบริโภคที่สะอาดปลอดภัยมีคุณภาพอย่างเพียงพอต่อเนื่อง เป็นการพัฒนาคุณภาพชีวิตของประชาชน จึงได้เสนอโครงการก่อสร้างระบบประปาเพื่ออุปโภคบริโภคพร้อมติดตั้งระบบสูบน้ำพลังงานแสงอาทิตย์ (โซล่าเซลล์) หมู่ที่ 5 ตำบลปลาปาก อำเภอปลาปาก จังหวัดนครพนม ขึ้น
ผู้เข้าร่วมโครงการ/กลุ่มเป้าหมาย	ประชาชนในพื้นที่ บ้านกอก หมู่ที่ 5 ตำบลปลาปาก อำเภอปลาปาก จังหวัดนครพนม จำนวน 520 คน 120 ครัวเรือน
ประโยชน์ที่คาดว่าจะได้รับ	1. ประชาชนที่เดือดร้อนในภาวะขาดแคลนน้ำอุปโภค - บริโภคได้รับการแก้ปัญหาอย่างเร่งด่วน 2. ประชาชนในหมู่บ้านมีน้ำบริโภคที่มีคุณภาพอยู่ในเกณฑ์มาตรฐานอย่างต่อเนื่อง 3. ประชาชนมีคุณภาพชีวิตที่ดีขึ้น หมู่บ้านมีน้ำสะอาดใช้อุปโภค - บริโภคอย่างเพียงพอและทั่วถึง
วัตถุประสงค์	กระตุ้นเศรษฐกิจ

แบบฟอร์มการพิจารณาโครงการตามแผนการกระตุ้นเศรษฐกิจ 2568

เป้าหมาย : ด้านโครงสร้างพื้นฐาน - น้ำ	ตัวชี้วัด (กรณีไม่มีข้อมูลระบุค่า 0)				
	พื้นที่ได้รับประโยชน์ (ไร่)	ครัวเรือนรับประโยชน์ (ครัวเรือน)	พื้นที่ได้รับการป้องกันน้ำท่วม /ชะล้างพังทลายของดิน (ไร่)	ปริมาณน้ำ (ล้าน ลบ.ม)	การจ้างแรงงาน (คน-เดือน)
	-	120	-	-	-

เป้าหมาย : ด้านโครงสร้างพื้นฐาน - คมนาคม	ตัวชี้วัด (กรณีไม่มีข้อมูลระบุค่า 0)				
	ระยะทางก่อสร้าง (กม.)	พื้นที่การซ่อมบำรุงทาง / ปรับปรุง / ยกระดับ (แห่ง)	อำนวยความปลอดภัย (แห่ง)	ประชาชนได้รับประโยชน์ (พื้นที่ / ราย)	อื่นๆ
					.....กรุณาระบุ.....

เป้าหมาย : การท่องเที่ยว - 2.1 การพัฒนาด้านการท่องเที่ยว	ตัวชี้วัด (กรณีไม่มีข้อมูลระบุค่า 0)				
	จำนวนแหล่งท่องเที่ยวที่ได้รับการปรับปรุง/พัฒนา (แหล่ง)	จำนวนผู้ใช้สิทธิ์ (สิทธิ์)	จำนวนรายได้จากการท่องเที่ยว (บาท)	จำนวนนักท่องเที่ยว (คน)	อื่นๆ
					.....กรุณาระบุ.....

เป้าหมาย : ลดผลกระทบส่งออก/เพิ่มผลิตภาพ - 3.1 เกษตร	ตัวชี้วัด (กรณีไม่มีข้อมูลระบุค่า 0)					
	ผลผลิตต่อไร่เพิ่มขึ้น (ร้อยละ)		เกษตรกร มีรายได้เพิ่มขึ้นไม่น้อยกว่า (บาท/ไร่/ปี)	สถาบันเกษตรกร มีรายได้เพิ่มขึ้นไม่น้อยกว่า (บาท/ปี)	การจ้างงานในพื้นที่	
					จังหวัด	ราย
	พื้นที่ได้รับประโยชน์ไม่น้อยกว่า (ไร่)	ประชาชนได้รับประโยชน์ไม่น้อยกว่า (ครัวเรือน/ราย)	อื่น ๆ			
			.....กรุณาระบุ.....			

เป้าหมาย : ลดผลกระทบส่งออก/เพิ่มผลิตภาพ - 3.2 แรงงาน	ตัวชี้วัด (กรณีไม่มีข้อมูลระบุค่า 0)		
	สถานประกอบการ (แห่ง)	จำนวนแรงงาน (คน)	อื่นๆ
			.....กรุณาระบุ.....

เป้าหมาย : ลดผลกระทบส่งออก/เพิ่มผลิตภาพ - 3.3 Digital	ตัวชี้วัด (กรณีไม่มีข้อมูลระบุค่า 0)			
	ผู้ประกอบการ/ชุมชน/วิสาหกิจชุมชน/เกษตรกร/ชาวสวน ได้รับการส่งเสริมฯ (ราย)	ระบบ/แพลตฟอร์ม เพื่อสนับสนุนการค้าระหว่างประเทศในรูปแบบดิจิทัล (ระบบ/แพลตฟอร์ม)	ผู้ประกอบการด้านการส่งออกฯ ใช้บริการแพลตฟอร์ม NDTB (ราย)	อื่นๆ
				.....กรุณาระบุ.....

เป้าหมาย : เศรษฐกิจชุมชนและอื่น ๆ	ตัวชี้วัด (กรณีไม่มีข้อมูลระบุค่า 0)	
	จำนวนกองทุนหมู่บ้าน/ชุมชนเมืองที่เข้าร่วมโครงการ (กองทุน)	อื่นๆ
		.....กรุณาระบุ.....

ความพร้อม

1. แบบรูปรายการ / Spec / ร่าง TOR	√ มี			
2. พื้นที่	√ พร้อม			
3. ประมาณราคา	√ มี			
4. แผนพัฒนาจังหวัด	√ สอดคล้อง			
5. อื่นๆ ...	ตามที่กฎหมายกำหนด	ผ่าน กนช.	ผ่าน EIA	อื่นๆ
	√ มี	√ มี	X ไม่มี	.....กรุณาระบุ.....

การวิเคราะห์ความคุ้มค่า (Value for Money : VfM)

√	Economy (ความประหยัด): งบประมาณที่ใช้ดำเนินการต่ำ แต่ได้รับผลผลิตและผลลัพธ์ที่ตั้งไว้
√	Efficiency (ประสิทธิภาพ): ผลสำเร็จจากการดำเนินโครงการ เป็นไปตามความจำเป็นเร่งด่วนและสอดคล้องกับสถานการณ์ปัจจุบัน
√	Effectiveness (ประสิทธิผล): ผลลัพธ์ของการดำเนินงาน สอดคล้องกับความต้องการ/ความจำเป็นของประชาชนและผู้มีส่วนได้ส่วนเสีย
√	การดำเนินโครงการเป็นไปตามอำนาจหน้าที่ตามกฎหมายของหน่วยรับงบประมาณ

ผู้รับรองข้อมูล	(นายการ[illegible] [illegible])
ตำแหน่ง	นายอำเภอปลาปาก
	(ระดับผู้อำนวยการกองขึ้นไป)
วัน/เดือน/ปี (DD/MM/YYYY)	23/05/2568

แบบฟอร์มการพิจารณาโครงการตามแผนการกระตุ้นเศรษฐกิจ 2568

กระทรวง	จังหวัดและกลุ่มจังหวัด	หน่วยรับงบประมาณ	จังหวัดนครพนม
		หน่วยเบิกจ่าย	สำนักงานจังหวัดนครพนม
โครงการ	พัฒนาระบบประปาเพื่ออุปโภคบริโภคพร้อมติดตั้งระบบสูบน้ำพลังงานแสงอาทิตย์ (โซล่าเซลล์)		
รายการ	ก่อสร้างระบบประปาเพื่ออุปโภคบริโภคพร้อมติดตั้งระบบสูบน้ำพลังงานแสงอาทิตย์ (โซล่าเซลล์) หมู่ที่ 8 ตำบลปลาปาก อำเภอปลาปาก จังหวัดนครพนม		
ด้าน (ระบุหมายเลขด้าน)	1. ด้านโครงสร้างพื้นฐาน - 1.1 น้ำ - 1.1.1 การพัฒนาน้ำอุปโภคบริโภค		

1. ด้านโครงสร้างพื้นฐาน
   - 1.1 น้ำ
   - 1.2 คมนาคม
2. การท่องเที่ยว
   - 2.1 การพัฒนาด้านการท่องเที่ยว
3. ลดผลกระทบส่งออก/เพิ่มผลิตภาพ
   - 3.1 เกษตร
   - 3.2 แรงงาน
   - 3.3 Digital
4. เศรษฐกิจชุมชนและอื่นๆ
   - 4.1 กองทุนหมู่บ้านและชุมชนเมืองฯ (SML)
   - 4.2 โครงการพัฒนาเศรษฐกิจชุมชนและอื่น ๆ
   - 4.3 โครงการการพัฒนาทุนมนุษย์ด้านการศึกษาเพื่อวางรากฐานเศรษฐกิจให้กับประเทศ

วงเงิน	500,000	บาท
ระยะเวลาดำเนินการ	60	วัน
√ ทัน	ก่อหนี้ได้ภายใน 30 กันยายน 2568	
√ ไม่ซ้ำซ้อน	ไม่ซ้ำซ้อนกับงบประมาณ 2568 ที่ได้รับ / ร่าง พรบ. งบประมาณ 2569 / เงินนอกงบประมาณ	

แผนการใช้จ่ายงบประมาณ (หน่วย : บาท)

กิจกรรม	รวมทั้งสิ้น	งบประมาณ				
		ไตรมาส 4/68 (ก.ค. - ก.ย. 68)	ไตรมาส 1/69 (ต.ค. - ธ.ค. 68)	ไตรมาส 2/69 (ม.ค. - มี.ค. 69)	ไตรมาส 3/69 (เม.ย. - มิ.ย. 69)	ไตรมาส 4/69 (ก.ค. - ก.ย. 69)
	500,000	500,000	0	0	0	0
1 ก่อสร้างระบบประปาเพื่ออุปโภคบริโภคพร้อมติดตั้งระบบสูบน้ำพลังงานแสงอาทิตย์ (โซล่าเซลล์) หมู่ที่ 8 ตำบลปลาปาก อำเภอปลาปาก	500,000	500,000				
2	0					
3	0					
4	0					
5	0					

สถานที่ดำเนินการ	จังหวัด	นครพนม	อำเภอ	ปลาปาก	ตำบล	ปลาปาก
หมู่บ้าน (ถ้ามี)	บ้านหนองบัว หมู่ที่ 8					
ลักษณะงาน	จ้างเหมา					
วงเงินการจ้างงานประมาณ	500,000	บาท	จำนวนแรงงานประมาณ	20	คน	

วิธีการดำเนินโครงการ	ก่อสร้างระบบประปาเพื่ออุปโภคบริโภคพร้อมติดตั้งระบบสูบน้ำพลังงานแสงอาทิตย์ (โซล่าเซลล์) หมู่ที่ 8 ตำบลปลาปาก อำเภอปลาปาก จังหวัดนครพนม
เหตุผลความจำเป็น	อำเภอปลาปาก แบ่งเขตการปกครองออกเป็น 8 ตำบล 85 หมู่บ้าน ประชากรกว่า 54,000 คน ประชาชน ในพื้นที่อำเภอปลาปาก ประชาชนในพื้นที่อำเภอปลาปากยังประสบปัญหาการขาดแคลนน้ำเพื่ออุปโภคบริโภค เนื่องจากบางหมู่บ้านระบบประปาหมู่บ้านเดิมมีกำลังการผลิตไม่เพียงพอกับการขยายตัวของจำนวนประชากรและครัวเรือนที่เพิ่มขึ้น ทำให้ประชาชนได้รับความเดือนร้อนในเรื่องขาดแคลนน้ำสำหรับอุปโภคบริโภค ดังนั้นเพื่อเป็นการแก้ไขปัญหาความเดือนร้อนของประชาชน ให้มีน้ำอุปโภคบริโภคที่สะอาดปลอดภัยมีคุณภาพอย่างเพียงพอต่อเนื่อง เป็นการพัฒนาคุณภาพชีวิตของประชาชน จึงได้สนอโครงการก่อสร้างระบบประปาเพื่ออุปโภคบริโภคพร้อมติดตั้งระบบสูบน้ำพลังงานแสงอาทิตย์ (โซล่าเซลล์) เพื่ออุปโภคบริโภคพร้อมติดตั้งระบบสูบน้ำพลังงานแสงอาทิตย์ (โซล่าเซลล์) หมู่ที่ 8 ตำบลปลาปาก อำเภอปลาปาก จังหวัดนครพนม ขึ้น
ผู้เข้าร่วมโครงการ/กลุ่มเป้าหมาย	ประชาชนในพื้นที่ บ้านหนองบัว หมู่ที่ 8 ตำบลปลาปาก อำเภอปลาปาก จังหวัดนครพนม จำนวน 417 คน 85 ครัวเรือน
ประโยชน์ที่คาดว่าจะได้รับ	1. ประชาชนที่เดือดร้อนในภาวะขาดแคลนน้ำอุปโภค - บริโภคได้รับการแก้ปัญหาอย่างเร่งด่วน 2. ประชาชนในหมู่บ้านมีน้ำบริโภคที่มีคุณภาพอยู่ในเกณฑ์มาตรฐานอย่างต่อเนื่อง 3. ประชาชนมีคุณภาพชีวิตที่ดีขึ้น หมู่บ้านมีน้ำสะอาดใช้อุปโภค - บริโภคอย่างเพียงพอและทั่วถึง
วัตถุประสงค์	กระตุ้นเศรษฐกิจ

แบบฟอร์มการพิจารณาโครงการตามแผนการกระตุ้นเศรษฐกิจ 2568

เป้าหมาย : ด้านโครงสร้างพื้นฐาน - น้ำ	ตัวชี้วัด (กรณีไม่มีข้อมูลระบุค่า 0)				
	พื้นที่ได้รับประโยชน์ (ไร่)	ครัวเรือนรับประโยชน์ (ครัวเรือน)	พื้นที่ได้รับการป้องกันน้ำท่วม /ขะล้างพังทลายของดิน (ไร่)	ปริมาณน้ำ (ล้าน ลบ.ม)	การจ้างแรงงาน (คน-เดือน)
	-	85	-	-	-

เป้าหมาย : ด้านโครงสร้างพื้นฐาน - คมนาคม	ตัวชี้วัด (กรณีไม่มีข้อมูลระบุค่า 0)				
	ระยะทางก่อสร้าง (กม.)	พื้นที่การซ่อมบำรุงทาง / ปรับปรุง / ยกระดับ (แห่ง)	จำนวนความปลอดภัย (แห่ง)	ประชาชนได้รับประโยชน์ (พื้นที่ / ราย)	อื่นๆ
					.....กรุณาระบุ.....

เป้าหมาย : การท่องเที่ยว - 2.1 การพัฒนาด้านการท่องเที่ยว	ตัวชี้วัด (กรณีไม่มีข้อมูลระบุค่า 0)				
	จำนวนแหล่งท่องเที่ยวที่ได้รับการปรับปรุง/พัฒนา (แหล่ง)	จำนวนผู้ใช้บริการ (ครั้ง)	จำนวนรายได้จากการท่องเที่ยว (บาท)	จำนวนนักท่องเที่ยว (คน)	อื่นๆ
					.....กรุณาระบุ.....

เป้าหมาย : ลดผลกระทบส่งออก/เพิ่มผลิตภาพ - 3.1 เกษตร	ตัวชี้วัด (กรณีไม่มีข้อมูลระบุค่า 0)					
	ผลผลิตต่อไร่เพิ่มขึ้น (ร้อยละ)		เกษตรกร มีรายได้เพิ่มขึ้น ไม่น้อยกว่า (บาท/ไร่/ปี)	สถาบันเกษตรกร มีรายได้เพิ่มขึ้น ไม่น้อยกว่า (บาท/ปี)	การจ้างงานในพื้นที่	
					จังหวัด	ราย
	พื้นที่ได้รับประโยชน์ ไม่น้อยกว่า (ไร่)	ประชาชนได้รับประโยชน์ ไม่น้อยกว่า (ครัวเรือน/ราย)	อื่น ๆ			
			.....กรุณาระบุ.....			

เป้าหมาย : ลดผลกระทบส่งออก/เพิ่มผลิตภาพ - 3.2 แรงงาน	ตัวชี้วัด (กรณีไม่มีข้อมูลระบุค่า 0)		
	สถานประกอบการ (แห่ง)	จำนวนแรงงาน (คน)	อื่นๆ
			.....กรุณาระบุ.....

เป้าหมาย : ลดผลกระทบส่งออก/เพิ่มผลิตภาพ - 3.3 Digital	ตัวชี้วัด (กรณีไม่มีข้อมูลระบุค่า 0)			
	ผู้ประกอบการ/ชุมชน/วิสาหกิจชุมชน/เกษตรกร/ชาวสวน ได้รับการส่งเสริมฯ (ราย)	ระบบ/แพลตฟอร์ม เพื่อสนับสนุนการค้าระหว่างประเทศในรูปแบบดิจิทัล (ระบบ/แพลตฟอร์ม)	ผู้ประกอบการด้านการส่งออกฯ ใช้บริการแพลตฟอร์ม NDTB (ราย)	อื่นๆ
				.....กรุณาระบุ.....

เป้าหมาย : เศรษฐกิจชุมชนและอื่น ๆ	ตัวชี้วัด (กรณีไม่มีข้อมูลระบุค่า 0)	
	จำนวนกองทุนหมู่บ้าน/ชุมชนเมืองที่เข้าร่วมโครงการ (กองทุน)	อื่นๆ
		.....กรุณาระบุ.....

ความพร้อม				
1. แบบรูปรายการ / Spec / ร่าง TOR	√ มี			
2. พื้นที่	√ พร้อม			
3. ประมาณราคา	√ มี			
4. แผนพัฒนาจังหวัด	√ สอดคล้อง			
5. อื่นๆ ...	ตามที่กฎหมายกำหนด	ผ่าน กนช.	ผ่าน EIA	อื่นๆ
	√ มี	√ มี	X ไม่มี	.....กรุณาระบุ.....

การวิเคราะห์ความคุ้มค่า (Value for Money : VfM)	
√	Economy (ความประหยัด): งบประมาณที่ใช้ดำเนินการต่ำ แต่ได้รับผลผลิตและผลลัพธ์ที่ตั้งไว้
√	Efficiency (ประสิทธิภาพ): ผลสำเร็จจากการดำเนินโครงการ เป็นไปตามความจำเป็นเร่งด่วนและสอดคล้องกับสถานการณ์ปัจจุบัน
√	Effectiveness (ประสิทธิผล): ผลลัพธ์ของการดำเนินงาน สอดคล้องกับความต้องการ/ความจำเป็นของประชาชนและผู้มีส่วนได้ส่วนเสีย
√	การดำเนินโครงการเป็นไปตามอำนาจหน้าที่ตามกฎหมายของหน่วยรับงบประมาณ

ผู้รับรองข้อมูล	(นายวิทการ ปานเพชร)
ตำแหน่ง	นายอำเภอปลาปาก
	(ระดับผู้อำนวยการกองขึ้นไป)
วัน/เดือน/ปี (DD/MM/YYYY)	23/05/2568

แบบฟอร์มการพิจารณาโครงการตามแผนการกระตุ้นเศรษฐกิจ 2568

กระทรวง	จังหวัดและกลุ่มจังหวัด	หน่วยรับงบประมาณ	จังหวัดนครพนม
		หน่วยเบิกจ่าย	สำนักงานจังหวัดนครพนม
โครงการ	พัฒนาระบบประปาเพื่ออุปโภคบริโภคพร้อมติดตั้งระบบสูบน้ำพลังงานแสงอาทิตย์ (โซล่าเซลล์)		
รายการ	ก่อสร้างระบบประปาเพื่ออุปโภคบริโภคพร้อมติดตั้งระบบสูบน้ำพลังงานแสงอาทิตย์ (โซล่าเซลล์) หมู่ที่ 12 ตำบลปลาปาก อำเภอปลาปาก จังหวัดนครพนม		
ด้าน (ระบุหมายเลขด้าน)	1. ด้านโครงสร้างพื้นฐาน - 1.1 น้ำ - 1.1.1 การพัฒนาน้ำอุปโภคบริโภค		

1. ด้านโครงสร้างพื้นฐาน
   - 1.1 น้ำ
   - 1.2 คมนาคม
2. การท่องเที่ยว
   - 2.1 การพัฒนาด้านการท่องเที่ยว
3. ลดผลกระทบส่งออก/เพิ่มผลิตภาพ
   - 3.1 เกษตร
   - 3.2 แรงงาน
   - 3.3 Digital
4. เศรษฐกิจชุมชนและอื่นๆ
   - 4.1 กองทุนหมู่บ้านและชุมชนเมืองฯ (SML)
   - 4.2 โครงการพัฒนาเศรษฐกิจชุมชนและอื่น ๆ
   - 4.3 โครงการการพัฒนาทุนมนุษย์ด้านการศึกษาเพื่อวางรากฐานเศรษฐกิจให้กับประเทศ

วงเงิน	500,000	บาท
ระยะเวลาดำเนินการ	60	วัน
√ ทัน	ก่อนนี้ได้ภายใน 30 กันยายน 2568	
√ ไม่ซ้ำซ้อน	ไม่ซ้ำซ้อนกับงบประมาณ 2568 ที่ได้รับ / ร่าง พรบ. งบประมาณ 2569 / เงินนอกงบประมาณ	

แผนการใช้จ่ายงบประมาณ (หน่วย : บาท)

กิจกรรม	รวมทั้งสิ้น	งบประมาณ				
		ไตรมาส 4/68 (ก.ค. - ก.ย. 68)	ไตรมาส 1/69 (ต.ค. - ธ.ค. 68)	ไตรมาส 2/69 (ม.ค. - มี.ค. 69)	ไตรมาส 3/69 (เม.ย. - มิ.ย. 69)	ไตรมาส 4/69 (ก.ค. - ก.ย. 69)
	500,000	500,000	0	0	0	0
1	500,000	500,000				
2	0					
3	0					
4	0					
5	0					

สถานที่ดำเนินการ	จังหวัด	นครพนม	อำเภอ	ปลาปาก	ตำบล	มหาชัย
หมู่บ้าน (ถ้ามี)	บ้านโนนศรีวิลัย หมู่ที่ 12					
ลักษณะงาน	จ้างหมา					
วงเงินการจ้างงานประมาณ	500,000	บาท	จำนวนแรงงานประมาณ	20	คน	

วิธีการดำเนินโครงการ	ก่อสร้างระบบประปาเพื่ออุปโภคบริโภคพร้อมติดตั้งระบบสูบน้ำพลังงานแสงอาทิตย์ (โซล่าเซลล์) หมู่ที่ 12 ตำบลปลาปาก อำเภอปลาปาก จังหวัดนครพนม
เหตุผลความจำเป็น	อำเภอปลาปาก แบ่งเขตการปกครองออกเป็น 8 ตำบล 85 หมู่บ้าน ประชากรกว่า 54,000 คน ประชาชน ในพื้นที่อำเภอปลาปาก ประชาชนในพื้นที่อำเภอปลาปากยังประสบปัญหาการขาดแคลนน้ำเพื่ออุปโภคบริโภค เนื่องจากบางหมู่บ้านระบบประปาหมู่บ้านเดิมมีกำลังการผลิตไม่เพียงพอกับการขยายตัวของจำนวนประชากรและครัวเรือนที่เพิ่มขึ้น ทำให้ประชาชนได้รับความเดือดร้อนในเรื่องขาดแคลนน้ำสำหรับอุปโภคบริโภค ดังนั้นเพื่อเป็นการแก้ไขปัญหาความเดือดร้อนของประชาชน ให้มีน้ำอุปโภคบริโภคที่สะอาดปลอดภัยมีคุณภาพอย่างเพียงพอต่อเนื่อง เป็นการพัฒนาคุณภาพชีวิตของประชาชน จึงได้เสนอโครงการก่อสร้างระบบประปาเพื่ออุปโภคบริโภคพร้อมติดตั้งระบบสูบน้ำพลังงานแสงอาทิตย์ (โซล่าเซลล์) หมู่ที่ 12 ตำบลปลาปาก อำเภอปลาปาก จังหวัดนครพนม ขึ้น
ผู้เข้าร่วมโครงการ/กลุ่มเป้าหมาย	ประชาชนในพื้นที่ บ้านโนนศรีวิลัยหมู่ที่ 12 ตำบลปลาปาก อำเภอปลาปาก จังหวัดนครพนม จำนวน 204 คน 63 ครัวเรือน
ประโยชน์ที่คาดว่าจะได้รับ	1. ประชาชนที่เดือดร้อนในภาวะขาดแคลนน้ำอุปโภค - บริโภคได้รับการแก้ปัญหาอย่างเร่งด่วน 2. ประชาชนในหมู่บ้านมีน้ำบริโภคที่มีคุณภาพอยู่ในเกณฑ์มาตรฐานอย่างต่อเนื่อง 3. ประชาชนมีคุณภาพชีวิตที่ดีขึ้น หมู่บ้านมีน้ำสะอาดใช้อุปโภค – บริโภคอย่างเพียงพอและทั่วถึง
วัตถุประสงค์	กระตุ้นเศรษฐกิจ

แบบฟอร์มการพิจารณาโครงการตามแผนการกระตุ้นเศรษฐกิจ 2568

เป้าหมาย : ด้านโครงสร้างพื้นฐาน - น้ำ	ตัวชี้วัด (กรณีไม่มีข้อมูลระบุค่า 0)				
	พื้นที่ได้รับประโยชน์ (ไร่)	ครัวเรือนรับประโยชน์ (ครัวเรือน)	พื้นที่ได้รับการป้องกันน้ำท่วม /ขอบเขตพังทลายของดิน (ไร่)	ปริมาณน้ำ (ล้าน ลบ.ม)	การจ้างแรงงาน (คน-เดือน)
	-	63	-	-	-

เป้าหมาย : ด้านโครงสร้างพื้นฐาน - คมนาคม	ตัวชี้วัด (กรณีไม่มีข้อมูลระบุค่า 0)				
	ระยะทางก่อสร้าง (กม.)	พื้นที่การฟื้นบำรุงทาง / ปรับปรุง / ยกระดับ (แห่ง)	จำนวนความปลอดภัย (แห่ง)	ประชาชนได้รับประโยชน์ (พื้นที่ / ราย)	อื่นๆ
					.....กรุณาระบุ.....

เป้าหมาย : การท่องเที่ยว - 2.1 การพัฒนาด้านการท่องเที่ยว	ตัวชี้วัด (กรณีไม่มีข้อมูลระบุค่า 0)				
	จำนวนแหล่งท่องเที่ยวที่ได้รับการปรับปรุง/พัฒนา (แหล่ง)	จำนวนผู้ใช้สิทธิ์ (สิทธิ์)	จำนวนรายได้จากการท่องเที่ยว (บาท)	จำนวนนักท่องเที่ยว (คน)	อื่นๆ
					.....กรุณาระบุ.....

เป้าหมาย : ลดผลกระทบส่งออก/เพิ่มผลิตภาพ - 3.1 เกษตร	ตัวชี้วัด (กรณีไม่มีข้อมูลระบุค่า 0)					
	ผลผลิตต่อไร่เพิ่มขึ้น (ร้อยละ)		เกษตรกร มีรายได้เพิ่มขึ้น ไม่น้อยกว่า (บาท/ไร่/ปี)	สถาบันเกษตรกร มีรายได้เพิ่มขึ้น ไม่น้อยกว่า (บาท/ปี)	การจ้างงานในพื้นที่	
					จังหวัด	ราย
	พื้นที่ได้รับประโยชน์ ไม่น้อยกว่า (ไร่)	ประชาชนได้รับประโยชน์ ไม่น้อยกว่า (ครัวเรือน/ราย)	อื่น ๆ			
			.....กรุณาระบุ.....			

เป้าหมาย : ลดผลกระทบส่งออก/เพิ่มผลิตภาพ - 3.2 แรงงาน	ตัวชี้วัด (กรณีไม่มีข้อมูลระบุค่า 0)		
	สถานประกอบการ (แห่ง)	จำนวนแรงงาน (คน)	อื่นๆ
			.....กรุณาระบุ.....

เป้าหมาย : ลดผลกระทบส่งออก/เพิ่มผลิตภาพ - 3.3 Digital	ตัวชี้วัด (กรณีไม่มีข้อมูลระบุค่า 0)			
	ผู้ประกอบการ/ชุมชน/วิสาหกิจชุมชน/เกษตรกร/ชาวสวน ได้รับการส่งเสริมฯ (ราย)	ระบบ/แพลตฟอร์ม เพื่อสนับสนุนการค้าระหว่างประเทศในรูปแบบดิจิทัล (ระบบ/แพลตฟอร์ม)	ผู้ประกอบการด้านการส่งออกฯ ใช้บริการแพลตฟอร์ม NDTP (ราย)	อื่นๆ
				.....กรุณาระบุ.....

เป้าหมาย : เศรษฐกิจชุมชนและอื่น ๆ	ตัวชี้วัด (กรณีไม่มีข้อมูลระบุค่า 0)	
	จำนวนกองทุนหมู่บ้าน/ชุมชนเมืองที่เข้าร่วมโครงการ (กองทุน)	อื่นๆ
		.....กรุณาระบุ.....

ความพร้อม				
1. แบบรูปรายการ / Spec / ร่าง TOR	√ มี			
2. พื้นที่	√ พร้อม			
3. ประมาณราคา	√ มี			
4. แผนพัฒนาจังหวัด	√ สอดคล้อง			
5. อื่นๆ ...	ตามที่กฎหมายกำหนด	ผ่าน กนช.	ผ่าน EIA	อื่นๆ
	√ มี	√ มี	X ไม่มี	.....กรุณาระบุ.....

การวิเคราะห์ความคุ้มค่า (Value for Money : VfM)	
√	Economy (ความประหยัด): งบประมาณที่ใช้ดำเนินการต่ำ แต่ได้รับผลผลิตและผลลัพธ์ที่ตั้งไว้
√	Efficiency (ประสิทธิภาพ): ผลสำเร็จจากการดำเนินโครงการ เป็นไปตามความจำเป็นเร่งด่วนและสอดคล้องกับสถานการณ์ปัจจุบัน
√	Effectiveness (ประสิทธิผล): ผลลัพธ์ของการดำเนินงาน สอดคล้องกับความต้องการ/ความจำเป็นของประชาชนและผู้มีส่วนได้ส่วนเสีย
√	การดำเนินโครงการเป็นไปตามอำนาจหน้าที่ตามกฎหมายของหน่วยรับงบประมาณ

ผู้รับรองข้อมูล	(นายวรวัฒน์ ปานเพชร)
ตำแหน่ง	นายอำเภอปลาปาก
	(ระดับผู้อำนวยการกองขึ้นไป)
วัน/เดือน/ปี (DD/MM/YYYY)	23/05/2568

แบบฟอร์มการพิจารณาโครงการตามแผนการกระตุ้นเศรษฐกิจ 2568

กระทรวง	จังหวัดและกลุ่มจังหวัด	หน่วยรับงบประมาณ	จังหวัดนครพนม
		หน่วยเบิกจ่าย	สำนักงานจังหวัดนครพนม
โครงการ	พัฒนาระบบประปาเพื่ออุปโภคบริโภคพร้อมติดตั้งระบบสูบน้ำพลังงานแสงอาทิตย์ (โซล่าเซลล์)		
รายการ	ก่อสร้างระบบประปาเพื่ออุปโภคบริโภคพร้อมติดตั้งระบบสูบน้ำพลังงานแสงอาทิตย์ (โซล่าเซลล์) หมู่ที่ 1 ตำบลโคกสูง อำเภอปลาปาก จังหวัดนครพนม		
ด้าน (ระบุหมายเลขด้าน)	1. ด้านโครงสร้างพื้นฐาน - 1.1 น้ำ - 1.1.1 การพัฒนาน้ำอุปโภคบริโภค		

1. ด้านโครงสร้างพื้นฐาน
   - 1.1 น้ำ
   - 1.2 คมนาคม
2. การท่องเที่ยว
   - 2.1 การพัฒนาด้านการท่องเที่ยว
3. ลดผลกระทบส่งออก/เพิ่มผลิตภาพ
   - 3.1 เกษตร
   - 3.2 แรงงาน
   - 3.3 Digital
4. เศรษฐกิจชุมชนและอื่นๆ
   - 4.1 กองทุนหมู่บ้านและชุมชนเมืองฯ (SML)
   - 4.2 โครงการพัฒนาเศรษฐกิจชุมชนและอื่น ๆ
   - 4.3 โครงการการพัฒนาทุนมนุษย์ด้านการศึกษาเพื่อวางรากฐานเศรษฐกิจให้กับประเทศ

วงเงิน	500,000	บาท
ระยะเวลาดำเนินการ	60	วัน
√ ทัน	ก่อนปีได้ภายใน 30 กันยายน 2568	
√ ไม่ซ้ำซ้อน	ไม่ซ้ำซ้อนกับงบประมาณ 2568 ที่ได้รับ / ร่าง พรบ. งบประมาณ 2569 / เงินนอกงบประมาณ	

แผนการใช้จ่ายงบประมาณ (หน่วย : บาท)

กิจกรรม	รวมทั้งสิ้น	งบประมาณ				
		ไตรมาส 4/68 (ก.ค. - ก.ย. 68)	ไตรมาส 1/69 (ต.ค. - ธ.ค. 68)	ไตรมาส 2/69 (ม.ค. - มี.ค. 69)	ไตรมาส 3/69 (เม.ย. - มิ.ย. 69)	ไตรมาส 4/69 (ก.ค. - ก.ย. 69)
	500,000	500,000	0	0	0	0
1. พัฒนาระบบประปาเพื่ออุปโภคบริโภคพร้อมติดตั้งระบบสูบน้ำพลังงานแสงอาทิตย์ (โซล่าเซลล์) ก่อสร้างระบบประปาเพื่ออุปโภคบริโภคพร้อมติดตั้งระบบสูบน้ำพลังงานแสงอาทิตย์ (โซล่าเซลล์) หมู่ที่ 1 ตำบลโคกสูง อำเภอปลาปาก	500,000	500,000				
2	0					
3	0					
4	0					
5	0					

สถานที่ดำเนินการ	จังหวัด	นครพนม	อำเภอ	ปลาปาก	ตำบล	โคกสูง
หมู่บ้าน (ถ้ามี)	บ้านโคกสูง หมู่ที่ 1					
ลักษณะงาน	จ้างเหมา					
วงเงินการจ้างงานประมาณ	500,000	บาท	จำนวนแรงงานประมาณ	20	คน	
วิธีการดำเนินโครงการ	ก่อสร้างระบบประปาเพื่ออุปโภคบริโภคพร้อมติดตั้งระบบสูบน้ำพลังงานแสงอาทิตย์ (โซล่าเซลล์) หมู่ที่ 1 ตำบลโคกสูง อำเภอปลาปาก จังหวัดนครพนม					
เหตุผลความจำเป็น	อำเภอปลาปาก แบ่งเขตการปกครองออกเป็น 8 ตำบล 85 หมู่บ้าน ประชากรกว่า 54,000 คน ประชาชนในพื้นที่อำเภอปลาปาก ประชาชนในพื้นที่อำเภอปลาปากยังประสบปัญหาการขาดแคลนน้ำเพื่ออุปโภคบริโภค เนื่องจากบางหมู่บ้านระบบประปาหมู่บ้านเดิมมีกำลังการผลิตไม่เพียงพอกับการขยายตัวของจำนวนประชากรและครัวเรือนที่เพิ่มขึ้น ทำให้ประชาชนได้รับความเดือดร้อนในเรื่องขาดแคลนน้ำสำหรับอุปโภคบริโภค ดังนั้นเพื่อเป็นการแก้ไขปัญหาความเดือดร้อนของประชาชน ให้มีน้ำอุปโภคบริโภคที่สะอาดปลอดภัยมีคุณภาพอย่างเพียงพอต่อเนื่อง เป็นการพัฒนาคุณภาพชีวิตของประชาชน จึงได้เสนอโครงการก่อสร้างระบบประปาเพื่ออุปโภคบริโภคพร้อมติดตั้งระบบสูบน้ำพลังงานแสงอาทิตย์ (โซล่าเซลล์) หมู่ที่ 1 ตำบลโคกสูง อำเภอปลาปาก จังหวัดนครพนม ขึ้น					
ผู้เข้าร่วมโครงการ/กลุ่มเป้าหมาย	ประชาชนในพื้นที่ บ้านโคกสูง หมู่ที่ 1 ตำบลโคกสูง อำเภอปลาปาก จังหวัดนครพนม จำนวน 340 คน 145 ครัวเรือน					
ประโยชน์ที่คาดว่าจะได้รับ	1. ประชาชนที่เดือดร้อนในภาวะขาดแคลนน้ำอุปโภค - บริโภคได้รับการแก้ปัญหาอย่างเร่งด่วน 2. ประชาชนในหมู่บ้านมีน้ำบริโภคที่มีคุณภาพอยู่ในเกณฑ์มาตรฐานอย่างต่อเนื่อง 3. ประชาชนมีคุณภาพชีวิตที่ดีขึ้น หมู่บ้านมีน้ำสะอาดใช้อุปโภค – บริโภคอย่างเพียงพอและทั่วถึง					
วัตถุประสงค์	กระตุ้นเศรษฐกิจ					

แบบฟอร์มการพิจารณาโครงการตามแผนการกระตุ้นเศรษฐกิจ 2568

เป้าหมาย : ด้านโครงสร้างพื้นฐาน - น้ำ	ตัวชี้วัด (กรณีไม่มีข้อมูลระบุค่า 0)				
	พื้นที่ได้รับประโยชน์ (ไร่)	ครัวเรือนรับประโยชน์ (ครัวเรือน)	พื้นที่ได้รับการป้องกันน้ำท่วม /ขอบล้างพังทลายของดิน (ไร่)	ปริมาณน้ำ (ล้าน ลบ.ม)	การจ้างแรงงาน (คน-เดือน)
	-	145	-	-	-

เป้าหมาย : ด้านโครงสร้างพื้นฐาน - คมนาคม	ตัวชี้วัด (กรณีไม่มีข้อมูลระบุค่า 0)				
	ระยะทางก่อสร้าง (กม.)	พื้นที่การซ่อมบำรุงทาง / ปรับปรุง / ตกระดับ (แห่ง)	จำนวนความปลอดภัย (แห่ง)	ประชาชนได้รับประโยชน์ (พื้นที่ / ราย)	อื่นๆ
					.....กรุณาระบุ.....

เป้าหมาย : การท่องเที่ยว - 2.1 การพัฒนาด้านการท่องเที่ยว	ตัวชี้วัด (กรณีไม่มีข้อมูลระบุค่า 0)				
	จำนวนแหล่งท่องเที่ยวที่ได้รับการปรับปรุง/พัฒนา (แหล่ง)	จำนวนผู้ใช้บริการ (สิทธิ์)	จำนวนรายได้จากการท่องเที่ยว (บาท)	จำนวนนักท่องเที่ยว (คน)	อื่นๆ
					.....กรุณาระบุ.....

เป้าหมาย : ลดผลกระทบส่งออก/เพิ่มผลิตภาพ - 3.1 เกษตร	ตัวชี้วัด (กรณีไม่มีข้อมูลระบุค่า 0)					
	ผลผลิตต่อไร่เพิ่มขึ้น (ร้อยละ)		เกษตรกร มีรายได้เพิ่มขึ้น ไม่น้อยกว่า (บาท/ไร่/ปี)	ธุรกิจเกษตรกร มีรายได้เพิ่มขึ้น ไม่น้อยกว่า (บาท/ปี)	การจ้างงานในพื้นที่	
					จังหวัด	ราย
	พื้นที่ได้รับประโยชน์ ไม่น้อยกว่า (ไร่)	ประชาชนได้รับประโยชน์ ไม่น้อยกว่า (ครัวเรือน/ราย)	อื่น ๆ			
			.....กรุณาระบุ.....			

เป้าหมาย : ลดผลกระทบส่งออก/เพิ่มผลิตภาพ - 3.2 แรงงาน	ตัวชี้วัด (กรณีไม่มีข้อมูลระบุค่า 0)		
	สถานประกอบการ (แห่ง)	จำนวนแรงงาน (คน)	อื่นๆ
			.....กรุณาระบุ.....

เป้าหมาย : ลดผลกระทบส่งออก/เพิ่มผลิตภาพ - 3.3 Digital	ตัวชี้วัด (กรณีไม่มีข้อมูลระบุค่า 0)			
	ผู้ประกอบการ/ชุมชน/วิสาหกิจชุมชน/เกษตรกร/ชาวสวน ได้รับการส่งเสริมฯ (ราย)	ระบบ/แพลตฟอร์ม เพื่อสนับสนุนการค้าระหว่างประเทศในรูปแบบดิจิทัล (ระบบ/แพลตฟอร์ม)	ผู้ประกอบการด้านการส่งออกฯ ใช้บริการแพลตฟอร์ม NDTB (ราย)	อื่นๆ
				.....กรุณาระบุ.....

เป้าหมาย : เศรษฐกิจชุมชนและอื่น ๆ	ตัวชี้วัด (กรณีไม่มีข้อมูลระบุค่า 0)	
	จำนวนกองทุนหมู่บ้าน/ชุมชนเมืองที่เข้าร่วมโครงการ (กองทุน)	อื่นๆ
		.....กรุณาระบุ.....

ความพร้อม				
1. แบบรูปรายการ / Spec / ร่าง TOR	√ มี			
2. พื้นที่	√ พร้อม			
3. ประมาณราคา	√ มี			
4. แผนพัฒนาจังหวัด	√ สอดคล้อง			
5. อื่นๆ ...	ตามที่กฎหมายกำหนด	ผ่าน กบข.	ผ่าน EIA	อื่นๆ
	√ มี	√ มี	X ไม่มี	.....กรุณาระบุ.....

การวิเคราะห์ความคุ้มค่า (Value for Money : VfM)	
√	Economy (ความประหยัด): งบประมาณที่ใช้ดำเนินการต่ำ แต่ได้รับผลผลิตและผลลัพธ์ที่ตั้งไว้
√	Efficiency (ประสิทธิภาพ): ผลสำเร็จจากการดำเนินโครงการ เป็นไปตามความจำเป็นเร่งด่วนและสอดคล้องกับสถานการณ์ปัจจุบัน
√	Effectiveness (ประสิทธิผล): ผลลัพธ์ของการดำเนินงาน สอดคล้องกับความต้องการ/ความจำเป็นของประชาชนและผู้มีส่วนได้ส่วนเสีย
√	การดำเนินโครงการเป็นไปตามอำนาจหน้าที่ตามกฎหมายของหน่วยรับงบประมาณ

ผู้รับรองข้อมูล	(นายวรวุฒิ [illegible])
ตำแหน่ง	นายอำเภอปลาปาก
	(ระดับผู้อำนวยการกองขึ้นไป)
วัน/เดือน/ปี (DD/MM/YYYY)	23/05/2568

แบบฟอร์มการพิจารณาโครงการตามแผนการกระตุ้นเศรษฐกิจ 2568

กระทรวง	จังหวัดและกลุ่มจังหวัด	หน่วยรับงบประมาณ	จังหวัดนครพนม
		หน่วยเบิกจ่าย	สำนักงานจังหวัดนครพนม
โครงการ	พัฒนาระบบประปาเพื่ออุปโภคบริโภคพร้อมติดตั้งระบบสูบน้ำพลังงานแสงอาทิตย์ (โซล่าเซลล์)		
รายการ	ก่อสร้างระบบประปาเพื่ออุปโภคบริโภคพร้อมติดตั้งระบบสูบน้ำพลังงานแสงอาทิตย์ (โซล่าเซลล์) หมู่ที่ 2 ตำบลโคกสูง อำเภอปลาปาก จังหวัดนครพนม		
ด้าน (ระบุหมายเลขด้าน)	1. ด้านโครงสร้างพื้นฐาน - 1.1 น้ำ - 1.1.1 การพัฒนาน้ำอุปโภคบริโภค		

1. ด้านโครงสร้างพื้นฐาน
   - 1.1 น้ำ
   - 1.2 คมนาคม
2. การท่องเที่ยว
   - 2.1 การพัฒนาด้านการท่องเที่ยว
3. ลดผลกระทบส่งออก/เพิ่มผลิตภาพ
   - 3.1 เกษตร
   - 3.2 แรงงาน
   - 3.3 Digital
4. เศรษฐกิจชุมชนและอื่นๆ
   - 4.1 กองทุนหมู่บ้านและชุมชนเมืองฯ (SML)
   - 4.2 โครงการพัฒนาเศรษฐกิจชุมชนและอื่น ๆ
   - 4.3 โครงการการพัฒนาทุนมนุษย์ด้านการศึกษาเพื่อวางรากฐานเศรษฐกิจให้กับประเทศ

วงเงิน	500,000	บาท
ระยะเวลาดำเนินการ	60	วัน
√ พัน	ก่อหนี้ได้ภายใน 30 กันยายน 2568	
√ ไม่ซ้ำซ้อน	ไม่ซ้ำซ้อนกับงบประมาณ 2568 ที่ได้รับ / ร่าง พรบ. งบประมาณ 2569 / เงินนอกงบประมาณ	

แผนการใช้จ่ายงบประมาณ (หน่วย : บาท)

กิจกรรม	รวมทั้งสิ้น	งบประมาณ				
		ไตรมาส 4/68 (ก.ค. - ก.ย. 68)	ไตรมาส 1/69 (ต.ค. - ธ.ค. 68)	ไตรมาส 2/69 (ม.ค. - มี.ค. 69)	ไตรมาส 3/69 (เม.ย. - มิ.ย. 69)	ไตรมาส 4/69 (ก.ค. - ก.ย. 69)
	500,000	500,000	0	0	0	0
1	500,000	500,000				
2	0					
3	0					
4	0					
5	0					

สถานที่ดำเนินการ	จังหวัด	นครพนม	อำเภอ	ปลาปาก	ตำบล	โคกสูง
หมู่บ้าน (ถ้ามี)	บ้านม่วง หมู่ที่ 2					
ลักษณะงาน	จ้างเหมา					
วงเงินการจ้างงานประมาณ	500,000	บาท	จำนวนแรงงานประมาณ	20	คน	

วิธีการดำเนินโครงการ	ก่อสร้างระบบประปาเพื่ออุปโภคบริโภคพร้อมติดตั้งระบบสูบน้ำพลังงานแสงอาทิตย์ (โซล่าเซลล์) หมู่ที่ 2 ตำบลโคกสูง อำเภอปลาปาก จังหวัดนครพนม
เหตุผลความจำเป็น	อำเภอปลาปาก แบ่งเขตการปกครองออกเป็น 8 ตำบล 85 หมู่บ้าน ประชากรกว่า 54,000 คน ประชาชน ในพื้นที่อำเภอปลาปาก ประชาชนในพื้นที่อำเภอปลาปากยังประสบปัญหาการขาดแคลนน้ำเพื่ออุปโภคบริโภค เนื่องจากบางหมู่บ้านระบบประปาหมู่บ้านเดิมมีกำลังการผลิตไม่เพียงพอกับการขยายตัวของจำนวนประชากรและครัวเรือนที่เพิ่มขึ้น ทำให้ประชาชนได้รับความเดือนร้อนในเรื่องขาดแคลนน้ำสำหรับอุปโภคบริโภค ดังนั้นเพื่อเป็นการแก้ไขปัญหาความเดือนร้อนของประชาชน ให้มีน้ำอุปโภคบริโภคที่สะอาดปลอดภัยมีคุณภาพอย่างเพียงพอต่อเนื่อง เป็นการพัฒนาคุณภาพชีวิตของประชาชน จึงได้เสนอโครงการก่อสร้างระบบประปาเพื่ออุปโภคบริโภคพร้อมติดตั้งระบบสูบน้ำพลังงานแสงอาทิตย์ (โซล่าเซลล์) หมู่ที่ 2 ตำบลโคกสูง อำเภอปลาปาก จังหวัดนครพนม ขึ้น
ผู้เข้าร่วมโครงการ/กลุ่มเป้าหมาย	ประชาชนในพื้นที่ บ้านม่วง หมู่ที่ 2 ตำบลโคกสูง อำเภอปลาปาก จังหวัดนครพนม จำนวน 420 คน 152 ครัวเรือน
ประโยชน์ที่คาดว่าจะได้รับ	1. ประชาชนที่เดือดร้อนในภาวะขาดแคลนน้ำอุปโภค - บริโภคได้รับการแก้ปัญหาอย่างเร่งด่วน 2. ประชาชนในหมู่บ้านมีน้ำบริโภคที่มีคุณภาพอยู่ในเกณฑ์มาตรฐานอย่างต่อเนื่อง 3. ประชาชนมีคุณภาพชีวิตที่ดีขึ้น หมู่บ้านมีน้ำสะอาดใช้อุปโภค – บริโภคอย่างเพียงพอและทั่วถึง
วัตถุประสงค์	กระตุ้นเศรษฐกิจ

แบบฟอร์มการพิจารณาโครงการตามแผนการกระตุ้นเศรษฐกิจ 2568

เป้าหมาย : ด้านโครงสร้างพื้นฐาน - น้ำ	ตัวชี้วัด (กรณีไม่มีข้อมูลระบุค่า 0)				
	พื้นที่ได้รับประโยชน์ (ไร่)	ครัวเรือนรับประโยชน์ (ครัวเรือน)	พื้นที่ได้รับการป้องกันน้ำท่วม /ขอบล้างพังทลายของดิน (ไร่)	ปริมาณน้ำ (ล้าน ลบ.ม)	การจ้างแรงงาน (คน-เดือน)
	-	152	-	-	-

เป้าหมาย : ด้านโครงสร้างพื้นฐาน - คมนาคม	ตัวชี้วัด (กรณีไม่มีข้อมูลระบุค่า 0)				
	ระยะทางก่อสร้าง (กม.)	พื้นที่การซ่อมบำรุงทาง / ปรับปรุง / เกรดสับ (แห่ง)	จำนวนความปลอดภัย (แห่ง)	ประชาชนได้รับประโยชน์ (พื้นที่ / ราย)	อื่นๆ
					.....กรุณาระบุ.....

เป้าหมาย : การท่องเที่ยว - 2.1 การพัฒนาด้านการท่องเที่ยว	ตัวชี้วัด (กรณีไม่มีข้อมูลระบุค่า 0)				
	จำนวนแหล่งท่องเที่ยวที่ได้รับการปรับปรุง/พัฒนา (แหล่ง)	จำนวนผู้ใช้บริการ (ล้านครั้ง)	จำนวนรายได้จากการท่องเที่ยว (บาท)	จำนวนนักท่องเที่ยว (คน)	อื่นๆ
					.....กรุณาระบุ.....

เป้าหมาย : ลดผลกระทบส่งออก/เพิ่มผลิตภาพ - 3.1 เกษตร	ตัวชี้วัด (กรณีไม่มีข้อมูลระบุค่า 0)					
	ผลผลิตต่อไร่เพิ่มขึ้น (ร้อยละ)		เกษตรกร มีรายได้เพิ่มขึ้น ไม่น้อยกว่า (บาท/ไร่/ปี)	สถาบันเกษตรกร มีรายได้เพิ่มขึ้น ไม่น้อยกว่า (บาท/ปี)	การจ้างงานในพื้นที่	
					จังหวัด	ราย
	พื้นที่ได้รับประโยชน์ ไม่น้อยกว่า (ไร่)	ประชาชนได้รับประโยชน์ ไม่น้อยกว่า (ครัวเรือน/ราย)	อื่น ๆ			
			.....กรุณาระบุ.....			

เป้าหมาย : ลดผลกระทบส่งออก/เพิ่มผลิตภาพ - 3.2 แรงงาน	ตัวชี้วัด (กรณีไม่มีข้อมูลระบุค่า 0)		
	สถานประกอบการ (แห่ง)	จำนวนแรงงาน (คน)	อื่นๆ
			.....กรุณาระบุ.....

เป้าหมาย : ลดผลกระทบส่งออก/เพิ่มผลิตภาพ - 3.3 Digital	ตัวชี้วัด (กรณีไม่มีข้อมูลระบุค่า 0)			
	ผู้ประกอบการ/ชุมชน/วิสาหกิจชุมชน/เกษตรกร/ชาวสวน ได้รับการส่งเสริมฯ (ราย)	ระบบ/แพลตฟอร์ม เพื่อสนับสนุนการค้าระหว่างประเทศในรูปแบบดิจิทัล (ระบบ/แพลตฟอร์ม)	ผู้ประกอบการด้านการส่งออกฯ ใช้บริการแพลตฟอร์ม NDTB (ราย)	อื่นๆ
				.....กรุณาระบุ.....

เป้าหมาย : เศรษฐกิจชุมชนและอื่น ๆ	ตัวชี้วัด (กรณีไม่มีข้อมูลระบุค่า 0)	
	จำนวนกลุ่มหมู่บ้าน/ชุมชนเมืองที่เข้าร่วมโครงการ (กลุ่มฯ)	อื่นๆ
		.....กรุณาระบุ.....

ความพร้อม

1. แบบรูปรายการ / Spec / ร่าง TOR	√ มี			
2. พื้นที่	√ พร้อม			
3. ประมาณราคา	√ มี			
4. แผนพัฒนาจังหวัด	√ สอดคล้อง			
5. อื่นๆ ...	ตามที่กฎหมายกำหนด	ผ่าน กบช.	ผ่าน EIA	อื่นๆ
	√ มี	√ มี	X ไม่มี	.....กรุณาระบุ.....

การวิเคราะห์ความคุ้มค่า (Value for Money : VfM)

√	Economy (ความประหยัด): งบประมาณที่ใช้ดำเนินการต่ำ แต่ได้รับผลผลิตและผลลัพธ์ที่ตั้งไว้
√	Efficiency (ประสิทธิภาพ): ผลสำเร็จจากการดำเนินโครงการ เป็นไปตามความจำเป็นเร่งด่วนและสอดคล้องกับสถานการณ์ปัจจุบัน
√	Effectiveness (ประสิทธิผล): ผลลัพธ์ของการดำเนินงาน สอดคล้องกับความต้องการ/ความจำเป็นของประชาชนและผู้มีส่วนได้ส่วนเสีย
√	การดำเนินโครงการเป็นไปตามอำนาจหน้าที่ตามกฎหมายของหน่วยรับงบประมาณ

ผู้รับรองข้อมูล	(นาย[illegible] ปานเพชร)
ตำแหน่ง	นายช่างเทคนิคปฏิบัติงาน
	(ระดับผู้อำนวยการกองขึ้นไป)
วัน/เดือน/ปี (DD/MM/YYYY)	23/05/2568

แบบฟอร์มการพิจารณาโครงการตามแผนการกระตุ้นเศรษฐกิจ 2568

กระทรวง	จังหวัดและกลุ่มจังหวัด	หน่วยรับงบประมาณ	จังหวัดนครพนม
		หน่วยเบิกจ่าย	สำนักงานจังหวัดนครพนม
โครงการ	พัฒนาระบบประปาเพื่ออุปโภคบริโภคพร้อมติดตั้งระบบสูบน้ำพลังงานแสงอาทิตย์ (โซล่าเซลล์)		
รายการ	ก่อสร้างระบบประปาเพื่ออุปโภคบริโภคพร้อมติดตั้งระบบสูบน้ำพลังงานแสงอาทิตย์ (โซล่าเซลล์) หมู่ที่ 4 ตำบลโคกสูง อำเภอปลาปาก จังหวัดนครพนม		
ด้าน (ระบุหมายเลขด้าน)	1. ด้านโครงสร้างพื้นฐาน - 1.1 น้ำ - 1.1.1 การพัฒนาน้ำอุปโภคบริโภค		

1. ด้านโครงสร้างพื้นฐาน
   - 1.1 น้ำ
   - 1.2 คมนาคม
2. การท่องเที่ยว
   - 2.1 การพัฒนาด้านการท่องเที่ยว
3. ลดผลกระทบส่งออก/เพิ่มผลิตภาพ
   - 3.1 เกษตร
   - 3.2 แรงงาน
   - 3.3 Digital
4. เศรษฐกิจชุมชนและอื่นๆ
   - 4.1 กองทุนหมู่บ้านและชุมชนเมืองฯ (SML)
   - 4.2 โครงการพัฒนาเศรษฐกิจชุมชนและอื่น ๆ
   - 4.3 โครงการการพัฒนาทุนมนุษย์ด้านการศึกษาเพื่อวางรากฐานเศรษฐกิจให้กับประเทศ

วงเงิน	500,000	บาท
ระยะเวลาดำเนินการ	60	วัน
√ ทัน	ก่อหนี้ได้ภายใน 30 กันยายน 2568	
√ ไม่ซ้ำซ้อน	ไม่ซ้ำซ้อนกับงบประมาณ 2568 ที่ได้รับ / ร่าง พรบ. งบประมาณ 2569 / เงินนอกงบประมาณ	

แผนการใช้จ่ายงบประมาณ (หน่วย : บาท)

กิจกรรม	รวมทั้งสิ้น	งบประมาณ				
		ไตรมาส 4/68 (ก.ค. - ก.ย. 68)	ไตรมาส 1/69 (ต.ค. - ธ.ค. 68)	ไตรมาส 2/69 (ม.ค. - มี.ค. 69)	ไตรมาส 3/69 (เม.ย. - มิ.ย. 69)	ไตรมาส 4/69 (ก.ค. - ก.ย. 69)
	500,000	500,000	0	0	0	0
1. ก่อสร้างระบบประปาเพื่ออุปโภคบริโภคพร้อมติดตั้งระบบสูบน้ำพลังงานแสงอาทิตย์ (โซล่าเซลล์) กิจกรรมก่อสร้างระบบประปาเพื่ออุปโภคบริโภคพร้อมติดตั้งระบบสูบน้ำพลังงานแสงอาทิตย์ (โซล่าเซลล์) หมู่ที่ 4 ตำบลโคกสูง อำเภอปลาปาก	500,000	500,000				
2	0					
3	0					
4	0					
5	0					

สถานที่ดำเนินการ	จังหวัด	นครพนม	อำเภอ	ปลาปาก	ตำบล	โคกสูง
หมู่บ้าน (ถ้ามี)	บ้านนกเหาะ หมู่ที่ 4					
ลักษณะงาน	จ้างเหมา					
วงเงินการจ้างงานประมาณ	500,000	บาท	จำนวนแรงงานประมาณ	20	คน	

วิธีการดำเนินโครงการ	ก่อสร้างระบบประปาเพื่ออุปโภคบริโภคพร้อมติดตั้งระบบสูบน้ำพลังงานแสงอาทิตย์ (โซล่าเซลล์) หมู่ที่ 4 ตำบลโคกสูง อำเภอปลาปาก จังหวัดนครพนม
เหตุผลความจำเป็น	อำเภอปลาปาก แบ่งเขตการปกครองออกเป็น 8 ตำบล 85 หมู่บ้าน ประชากรกว่า 54,000 คน ประชาชน ในพื้นที่อำเภอปลาปาก ประชาชนในพื้นที่อำเภอปลาปากยังประสบปัญหาการขาดแคลนน้ำเพื่ออุปโภคบริโภค เนื่องจากบางหมู่บ้านระบบประปาหมู่บ้านเดิมมีกำลังการผลิตไม่เพียงพอกับการขยายตัวของจำนวนประชากรและครัวเรือนที่เพิ่มขึ้น ทำให้ประชาชนได้รับความเดือนร้อนในเรื่องขาดแคลนน้ำสำหรับอุปโภคบริโภค ดังนั้นเพื่อเป็นการแก้ไขปัญหาความเดือนร้อนของประชาชน ให้มีน้ำอุปโภคบริโภคที่สะอาดปลอดภัยมีคุณภาพอย่างเพียงพอต่อเนื่อง เป็นการพัฒนาคุณภาพชีวิตของประชาชน จึงได้เสนอโครงการก่อสร้างระบบประปาเพื่ออุปโภคบริโภคพร้อมติดตั้งระบบสูบน้ำพลังงานแสงอาทิตย์ (โซล่าเซลล์) หมู่ที่ 4 ตำบลโคกสูง อำเภอปลาปาก จังหวัดนครพนม ขึ้น
ผู้เข้าร่วมโครงการ/กลุ่มเป้าหมาย	ประชาชนในพื้นที่ บ้านนกเหาะ หมู่ที่ 4 ตำบลโคกสูง อำเภอปลาปาก จังหวัดนครพนม จำนวน 530 คน 170 ครัวเรือน
ประโยชน์ที่คาดว่าจะได้รับ	1. ประชาชนที่เดือดร้อนในภาวะขาดแคลนน้ำอุปโภค - บริโภคได้รับการแก้ปัญหาอย่างเร่งด่วน 2. ประชาชนในหมู่บ้านมีน้ำบริโภคที่มีคุณภาพอยู่ในเกณฑ์มาตรฐานอย่างต่อเนื่อง 3. ประชาชนมีคุณภาพชีวิตที่ดีขึ้น หมู่บ้านมีน้ำสะอาดใช้อุปโภค – บริโภคอย่างเพียงพอและทั่วถึง
วัตถุประสงค์	กระตุ้นเศรษฐกิจ

แบบฟอร์มการพิจารณาโครงการตามแผนการกระตุ้นเศรษฐกิจ 2568

เป้าหมาย : ด้านโครงสร้างพื้นฐาน - น้ำ	ตัวชี้วัด (กรณีไม่มีข้อมูลระบุค่า 0)				
	พื้นที่ได้รับประโยชน์ (ไร่)	ครัวเรือนรับประโยชน์ (ครัวเรือน)	พื้นที่ได้รับการป้องกันน้ำท่วม /ขยะล้างพังทลายของดิน (ไร่)	ปริมาณน้ำ (ล้าน ลบ.ม)	การจ้างแรงงาน (คน-เดือน)
	-	170	-	-	-

เป้าหมาย : ด้านโครงสร้างพื้นฐาน - คมนาคม	ตัวชี้วัด (กรณีไม่มีข้อมูลระบุค่า 0)				
	ระยะทางก่อสร้าง (กม.)	พื้นที่การซ่อมบำรุงทาง / ปรับปรุง / ยกระดับ (แห่ง)	จำนวนความปลอดภัย (แห่ง)	ประชาชนได้รับประโยชน์ (พื้นที่ / ราย)	อื่นๆ
					.....กรุณาระบุ.....

เป้าหมาย : การท่องเที่ยว - 2.1 การพัฒนาด้านการท่องเที่ยว	ตัวชี้วัด (กรณีไม่มีข้อมูลระบุค่า 0)				
	จำนวนแหล่งท่องเที่ยวที่ได้รับการปรับปรุง/พัฒนา (แหล่ง)	จำนวนผู้ใช้บริการ (ครั้ง)	จำนวนรายได้จากการท่องเที่ยว (บาท)	จำนวนนักท่องเที่ยว (คน)	อื่นๆ
					.....กรุณาระบุ.....

เป้าหมาย : ลดผลกระทบส่งออก/เพิ่มผลิตภาพ - 3.1 เกษตร	ตัวชี้วัด (กรณีไม่มีข้อมูลระบุค่า 0)					
	ผลผลิตต่อไร่เพิ่มขึ้น (ร้อยละ)		เกษตรกร มีรายได้เพิ่มขึ้น ไม่น้อยกว่า (บาท/ไร่/ปี)	สถาบันเกษตรกร มีรายได้เพิ่มขึ้น ไม่น้อยกว่า (บาท/ปี)	การจ้างงานในพื้นที่	
					จังหวัด	ราย
	พื้นที่ได้รับประโยชน์ ไม่น้อยกว่า (ไร่)	ประชาชนได้รับประโยชน์ ไม่น้อยกว่า (ครัวเรือน/ราย)	อื่น ๆ			
			.....กรุณาระบุ.....			

เป้าหมาย : ลดผลกระทบส่งออก/เพิ่มผลิตภาพ - 3.2 แรงงาน	ตัวชี้วัด (กรณีไม่มีข้อมูลระบุค่า 0)		
	สถานประกอบการ (แห่ง)	จำนวนแรงงาน (คน)	อื่นๆ
			.....กรุณาระบุ.....

เป้าหมาย : ลดผลกระทบส่งออก/เพิ่มผลิตภาพ - 3.3 Digital	ตัวชี้วัด (กรณีไม่มีข้อมูลระบุค่า 0)			
	ผู้ประกอบการ/ชุมชน/วิสาหกิจชุมชน/เกษตรกร/ชาวสวน ได้รับการส่งเสริมฯ (ราย)	ระบบ/แพลตฟอร์ม เพื่อสนับสนุนการค้าระหว่างประเทศในรูปแบบดิจิทัล (ระบบ/แพลตฟอร์ม)	ผู้ประกอบการด้านการส่งออกฯ ใช้บริการแพลตฟอร์ม NDTB (ราย)	อื่นๆ
				.....กรุณาระบุ.....

เป้าหมาย : เศรษฐกิจชุมชนและอื่น ๆ	ตัวชี้วัด (กรณีไม่มีข้อมูลระบุค่า 0)	
	จำนวนกองทุนหมู่บ้าน/ชุมชนเมืองที่เข้าร่วมโครงการ (กองทุน)	อื่นๆ
		.....กรุณาระบุ.....

ความพร้อม

1. แบบรูปรายการ / Spec / ร่าง TOR	√ มี			
2. พื้นที่	√ พร้อม			
3. ประมาณราคา	√ มี			
4. แผนพัฒนาจังหวัด	√ สอดคล้อง			
5. อื่นๆ ...	ตามที่กฎหมายกำหนด	ผ่าน กนช.	ผ่าน EIA	อื่นๆ
	√ มี	√ มี	X ไม่มี	.....กรุณาระบุ.....

การวิเคราะห์ความคุ้มค่า (Value for Money ; VFM)

√	Economy (ความประหยัด): งบประมาณที่ใช้ดำเนินการต่ำ แต่ได้รับผลผลิตและผลลัพธ์ที่ตั้งไว้
√	Efficiency (ประสิทธิภาพ): ผลสำเร็จจากการดำเนินโครงการ เป็นไปตามความจำเป็นเร่งด่วนและสอดคล้องกับสถานการณ์ปัจจุบัน
√	Effectiveness (ประสิทธิผล): ผลลัพธ์ของการดำเนินงาน สอดคล้องกับความต้องการ/ความจำเป็นของประชาชนและผู้มีส่วนได้ส่วนเสีย
√	การดำเนินโครงการเป็นไปตามอำนาจหน้าที่ตามกฎหมายของหน่วยรับงบประมาณ

ผู้รับรองข้อมูล	(นายสำเภา ปานเพชร)
ตำแหน่ง	นายอำเภอปลาปาก

(ระดับผู้อำนวยการกองขึ้นไป)

วัน/เดือน/ปี (DD/MM/YYYY) 23/05/2568

แบบฟอร์มการพิจารณาโครงการตามแผนการกระตุ้นเศรษฐกิจ 2568

กระทรวง	จังหวัดและกลุ่มจังหวัด	หน่วยรับงบประมาณ	จังหวัดนครพนม
		หน่วยเบิกจ่าย	สำนักงานจังหวัดนครพนม
โครงการ	พัฒนาระบบประปาเพื่ออุปโภคบริโภคพร้อมติดตั้งระบบสูบน้ำพลังงานแสงอาทิตย์ (โซล่าเซลล์)		
รายการ	ก่อสร้างระบบประปาเพื่ออุปโภคบริโภคพร้อมติดตั้งระบบสูบน้ำพลังงานแสงอาทิตย์ (โซล่าเซลล์) หมู่ที่ 9 ตำบลโคกสูง อำเภอปลาปาก จังหวัดนครพนม		
ด้าน (ระบุหมายเลขด้าน)	1. ด้านโครงสร้างพื้นฐาน - 1.1 น้ำ - 1.1.1 การพัฒนาน้ำอุปโภคบริโภค		

1. ด้านโครงสร้างพื้นฐาน
   - 1.1 น้ำ
   - 1.2 คมนาคม
2. การท่องเที่ยว
   - 2.1 การพัฒนาด้านการท่องเที่ยว
3. ลดผลกระทบส่งออก/เพิ่มผลิตภาพ
   - 3.1 เกษตร
   - 3.2 แรงงาน
   - 3.3 Digital
4. เศรษฐกิจชุมชนและอื่นๆ
   - 4.1 กองทุนหมู่บ้านและชุมชนเมืองฯ (SML)
   - 4.2 โครงการพัฒนาเศรษฐกิจชุมชนและอื่น ๆ
   - 4.3 โครงการการพัฒนาทุนมนุษย์ด้านการศึกษาเพื่อวางรากฐานเศรษฐกิจให้กับประเทศ

วงเงิน	500,000	บาท
ระยะเวลาดำเนินการ	60	วัน
√ ทัน	ก่อหนี้ได้ภายใน 30 กันยายน 2568	
√ ไม่ซ้ำซ้อน	ไม่ซ้ำซ้อนกับงบประมาณ 2568 ที่ได้รับ / ร่าง พรบ. งบประมาณ 2569 / เงินนอกงบประมาณ	

แผนการใช้จ่ายงบประมาณ (หน่วย : บาท)

กิจกรรม	รวมทั้งสิ้น	งบประมาณ				
		ไตรมาส 4/68 (ก.ค. - ก.ย. 68)	ไตรมาส 1/69 (ต.ค. - ธ.ค. 68)	ไตรมาส 2/69 (ม.ค. - มี.ค. 69)	ไตรมาส 3/69 (เม.ย. - มิ.ย. 69)	ไตรมาส 4/69 (ก.ค. - ก.ย. 69)
	500,000	500,000	0	0	0	0
ก่อสร้างระบบประปาเพื่ออุปโภคบริโภคพร้อมติดตั้งระบบสูบน้ำพลังงานแสงอาทิตย์ (โซล่าเซลล์) หมู่ที่ 9 ตำบลโคกสูง อำเภอปลาปาก	500,000	500,000				
2	0					
3	0					
4	0					
5	0					

สถานที่ดำเนินการ	จังหวัด	นครพนม	อำเภอ	ปลาปาก	ตำบล	โคกสูง
หมู่บ้าน (ถ้ามี)	บ้านโคกสูง หมู่ที่ 9					
ลักษณะงาน	จ้างเหมา					
วงเงินการจ้างงานประมาณ	500,000	บาท	จำนวนแรงงานประมาณ	20	คน	

วิธีการดำเนินโครงการ	ก่อสร้างระบบประปาเพื่ออุปโภคบริโภคพร้อมติดตั้งระบบสูบน้ำพลังงานแสงอาทิตย์ (โซล่าเซลล์) หมู่ที่ 9 ตำบลโคกสูง อำเภอปลาปาก จังหวัดนครพนม
เหตุผลความจำเป็น	อำเภอปลาปาก แบ่งเขตการปกครองออกเป็น 8 ตำบล 85 หมู่บ้าน ประชากรกว่า 54,000 คน ประชาชนในพื้นที่อำเภอปลาปาก ประชาชนในพื้นที่อำเภอปลาปากยังประสบปัญหาการขาดแคลนน้ำเพื่ออุปโภคบริโภค เนื่องจากบางหมู่บ้านระบบประปาหมู่บ้านเดิมมีกำลังการผลิตไม่เพียงพอกับการขยายตัวของจำนวนประชากรและครัวเรือนที่เพิ่มขึ้น ทำให้ประชาชนได้รับความเดือดร้อนในเรื่องขาดแคลนน้ำสำหรับอุปโภคบริโภค ดังนั้นเพื่อเป็นการแก้ไขปัญหาความเดือดร้อนของประชาชน ให้มีน้ำอุปโภคบริโภคที่สะอาดปลอดภัยมีคุณภาพอย่างเพียงพอต่อเนื่อง เป็นการพัฒนาคุณภาพชีวิตของประชาชน จึงได้เสนอโครงการก่อสร้างระบบประปาเพื่ออุปโภคบริโภคพร้อมติดตั้งระบบสูบน้ำพลังงานแสงอาทิตย์ (โซล่าเซลล์) หมู่ที่ 9 ตำบลโคกสูง อำเภอปลาปาก จังหวัดนครพนม ขึ้น
ผู้เข้าร่วมโครงการ/กลุ่มเป้าหมาย	ประชาชนในพื้นที่ บ้านโคกสูง หมู่ที่ 9 ตำบลโคกสูง อำเภอปลาปาก จังหวัดนครพนม จำนวน 480 คน 180 ครัวเรือน
ประโยชน์ที่คาดว่าจะได้รับ	1. ประชาชนที่เดือดร้อนในภาวะขาดแคลนน้ำอุปโภค - บริโภคได้รับการแก้ปัญหาอย่างเร่งด่วน 2. ประชาชนในหมู่บ้านมีน้ำบริโภคที่มีคุณภาพอยู่ในเกณฑ์มาตรฐานอย่างต่อเนื่อง 3. ประชาชนมีคุณภาพชีวิตที่ดีขึ้น หมู่บ้านมีน้ำสะอาดใช้อุปโภค – บริโภคอย่างเพียงพอและทั่วถึง
วัตถุประสงค์	กระตุ้นเศรษฐกิจ

แบบฟอร์มการพิจารณาโครงการตามแผนการกระตุ้นเศรษฐกิจ 2568

เป้าหมาย : ด้านโครงสร้างพื้นฐาน - น้ำ	ตัวชี้วัด (กรณีไม่มีข้อมูลระบุค่า 0)				
	พื้นที่ได้รับประโยชน์ (ไร่)	ครัวเรือนรับประโยชน์ (ครัวเรือน)	พื้นที่ได้รับการป้องกันน้ำท่วม /ระดับน้ำของพื้นที่ (ไร่)	ปริมาณน้ำ (ล้าน ลบ.ม)	การจ้างแรงงาน (คน-เดือน)
	-	100	-	-	-

เป้าหมาย : ด้านโครงสร้างพื้นฐาน - คมนาคม	ตัวชี้วัด (กรณีไม่มีข้อมูลระบุค่า 0)				
	ระยะทางก่อสร้าง (กม.)	พื้นที่การซ่อมบำรุงทาง / ปรับปรุง / ยกระดับ (แห่ง)	จำนวนความปลอดภัย (แห่ง)	ประชาชนได้รับประโยชน์ (พื้นที่ / ราย)	อื่นๆ
					.....กรุณาระบุ.....

เป้าหมาย : การท่องเที่ยว - 2.1 การพัฒนาด้านการท่องเที่ยว	ตัวชี้วัด (กรณีไม่มีข้อมูลระบุค่า 0)				
	จำนวนแหล่งท่องเที่ยวที่ได้รับการปรับปรุง/พัฒนา (แหล่ง)	จำนวนผู้ใช้สิทธิ์ (สิทธิ์)	จำนวนรายได้จากการท่องเที่ยว (บาท)	จำนวนนักท่องเที่ยว (คน)	อื่นๆ
					.....กรุณาระบุ.....

เป้าหมาย : ลดผลกระทบส่งออก/เพิ่มผลิตภาพ - 3.1 เกษตร	ตัวชี้วัด (กรณีไม่มีข้อมูลระบุค่า 0)					
	ผลผลิตต่อไร่เพิ่มขึ้น (ร้อยละ)		เกษตรกร มีรายได้เพิ่มขึ้น ไม่น้อยกว่า (บาท/ไร่/ปี)	สถาบันเกษตรกร มีรายได้เพิ่มขึ้น ไม่น้อยกว่า (บาท/ปี)	การจ้างงานในพื้นที่	
					จังหวัด	ราย
	พื้นที่ได้รับประโยชน์ ไม่น้อยกว่า (ไร่)	ประชาชนได้รับประโยชน์ ไม่น้อยกว่า (ครัวเรือน/ราย)	อื่น ๆ			
			.....กรุณาระบุ.....			

เป้าหมาย : ลดผลกระทบส่งออก/เพิ่มผลิตภาพ - 3.2 แรงงาน	ตัวชี้วัด (กรณีไม่มีข้อมูลระบุค่า 0)		
	สถานประกอบการ (แห่ง)	จำนวนแรงงาน (คน)	อื่นๆ
			.....กรุณาระบุ.....

เป้าหมาย : ลดผลกระทบส่งออก/เพิ่มผลิตภาพ - 3.3 Digital	ตัวชี้วัด (กรณีไม่มีข้อมูลระบุค่า 0)			
	ผู้ประกอบการ/ชุมชน/วิสาหกิจชุมชน/เกษตรกร/ชาวสวน ได้รับการส่งเสริมฯ (ราย)	ระบบ/แพลตฟอร์ม เพื่อสนับสนุนการค้าระหว่างประเทศในรูปแบบดิจิทัล (ระบบ/แพลตฟอร์ม)	ผู้ประกอบการด้านการส่งออกฯ ใช้บริการแพลตฟอร์ม NDTP (ราย)	อื่นๆ
				.....กรุณาระบุ.....

เป้าหมาย : เศรษฐกิจชุมชนและอื่น ๆ	ตัวชี้วัด (กรณีไม่มีข้อมูลระบุค่า 0)	
	จำนวนกองทุนหมู่บ้าน/ชุมชนเมืองที่เข้าร่วมโครงการ (กองทุน)	อื่นๆ
		.....กรุณาระบุ.....

ความพร้อม

1. แบบรูปรายการ / Spec / ร่าง TOR	√ มี			
2. พื้นที่	√ พร้อม			
3. ประมาณราคา	√ มี			
4. แผนพัฒนาจังหวัด	√ สอดคล้อง			
5. อื่นๆ ...	ตามที่กฎหมายกำหนด	ผ่าน กนช.	ผ่าน EIA	อื่นๆ
	√ มี	√ มี	X ไม่มี	.....กรุณาระบุ.....

การวิเคราะห์ความคุ้มค่า (Value for Money : VFM)

√	Economy (ความประหยัด): งบประมาณที่ใช้ดำเนินการต่ำ แต่ได้รับผลผลิตและผลลัพธ์ที่ตั้งไว้
√	Efficiency (ประสิทธิภาพ): ผลสำเร็จจากการดำเนินโครงการ เป็นไปตามความจำเป็นแร่งด่วนและสอดคล้องกับสถานการณ์ปัจจุบัน
√	Effectiveness (ประสิทธิผล): ผลลัพธ์ของการดำเนินงาน สอดคล้องกับความต้องการ/ความจำเป็นของประชาชนและผู้มีส่วนได้ส่วนเสีย
√	การดำเนินโครงการเป็นไปตามอำนาจหน้าที่ตามกฎหมายของหน่วยรับงบประมาณ

ผู้รับรองข้อมูล	(นายวรกร ปานเพชร)
ตำแหน่ง	นายอำเภอปลาปาก
	(ระดับผู้อำนวยการกองขึ้นไป)
วัน/เดือน/ปี (DD/MM/YYYY)	23/05/2568

แบบฟอร์มการพิจารณาโครงการตามแผนการกระตุ้นเศรษฐกิจ 2568

กระทรวง	จังหวัดและกลุ่มจังหวัด	หน่วยรับงบประมาณ	จังหวัดนครพนม
		หน่วยเบิกจ่าย	สำนักงานจังหวัดนครพนม
โครงการ	พัฒนาระบบประปาเพื่ออุปโภคบริโภคพร้อมติดตั้งระบบสูบน้ำพลังงานแสงอาทิตย์ (โซล่าเซลล์)		
รายการ	ก่อสร้างระบบประปาเพื่ออุปโภคบริโภคพร้อมติดตั้งระบบสูบน้ำพลังงานแสงอาทิตย์ (โซล่าเซลล์) หมู่ที่ 3 ตำบลกุดาไก้ อำเภอปลาปาก จังหวัดนครพนม		
ด้าน (ระบุหมายเลขด้าน)	1. ด้านโครงสร้างพื้นฐาน - 1.1 น้ำ - 1.1.1 การพัฒนาน้ำอุปโภคบริโภค		

1. ด้านโครงสร้างพื้นฐาน
   - 1.1 น้ำ
   - 1.2 คมนาคม
2. การท่องเที่ยว
   - 2.1 การพัฒนาด้านการท่องเที่ยว
3. ลดผลกระทบส่งออก/เพิ่มผลิตภาพ
   - 3.1 เกษตร
   - 3.2 แรงงาน
   - 3.3 Digital
4. เศรษฐกิจชุมชนและอื่นๆ
   - 4.1 กองทุนหมู่บ้านและชุมชนเมืองฯ (SML)
   - 4.2 โครงการพัฒนาเศรษฐกิจชุมชนและอื่น ๆ
   - 4.3 โครงการการพัฒนาทุนมนุษย์ด้านการศึกษาเพื่อวางรากฐานเศรษฐกิจให้กับประเทศ

วงเงิน	500,000	บาท
ระยะเวลาดำเนินการ	60	วัน
√ ทัน	ก่อหนี้ได้ภายใน 30 กันยายน 2568	
√ ไม่ซ้ำซ้อน	ไม่ซ้ำซ้อนกับงบประมาณ 2568 ที่ได้รับ / ร่าง พรบ. งบประมาณ 2569 / เงินนอกงบประมาณ	

แผนการใช้จ่ายงบประมาณ (หน่วย : บาท)

กิจกรรม	รวมทั้งสิ้น	งบประมาณ				
		ไตรมาส 4/68 (ก.ค. - ก.ย. 68)	ไตรมาส 1/69 (ต.ค. - ธ.ค. 68)	ไตรมาส 2/69 (ม.ค. - มี.ค. 69)	ไตรมาส 3/69 (เม.ย. - มิ.ย. 69)	ไตรมาส 4/69 (ก.ค. - ก.ย. 69)
	500,000	500,000	0	0	0	0
1. พัฒนาระบบประปาเพื่ออุปโภคบริโภคพร้อมติดตั้งระบบสูบน้ำพลังงานแสงอาทิตย์ (โซล่าเซลล์) หมู่ที่ 3 ตำบลกุดาไก้ อำเภอปลาปาก	500,000	500,000				
2	0					
3	0					
4	0					
5	0					

สถานที่ดำเนินการ	จังหวัด	นครพนม	อำเภอ	ปลาปาก	ตำบล	กุดาไก้
หมู่บ้าน (ถ้ามี)	บ้านดอนคู่ หมู่ที่ 3					
ลักษณะงาน	จ้างเหมา					
วงเงินการจ้างงานประมาณ	500,000	บาท	จำนวนแรงงานประมาณ	20	คน	

วิธีการดำเนินโครงการ	ก่อสร้างระบบประปาเพื่ออุปโภคบริโภคพร้อมติดตั้งระบบสูบน้ำพลังงานแสงอาทิตย์ (โซล่าเซลล์) หมู่ที่ 3 ตำบลกุดาไก้ อำเภอปลาปาก จังหวัดนครพนม
เหตุผลความจำเป็น	อำเภอปลาปาก แบ่งเขตการปกครองออกเป็น 8 ตำบล 85 หมู่บ้าน ประชากรกว่า 54,000 คน ประชาชน ในพื้นที่อำเภอปลาปาก ประชาชนในพื้นที่อำเภอปลาปากยังประสบปัญหาการขาดแคลนน้ำเพื่ออุปโภคบริโภค เนื่องจากบางหมู่บ้านระบบประปาหมู่บ้านเดิมมีกำลังการผลิตไม่เพียงพอกับการขยายตัวของจำนวนประชากรและครัวเรือนที่เพิ่มขึ้น ทำให้ประชาชนได้รับความเดือดร้อนในเรื่องขาดแคลนน้ำสำหรับอุปโภคบริโภค ดังนั้นเพื่อเป็นการแก้ไขปัญหาความเดือนร้อนของประชาชน ให้มีน้ำอุปโภคบริโภคที่สะอาดปลอดภัยมีคุณภาพอย่างเพียงพอต่อเนื่อง เป็นการพัฒนาคุณภาพชีวิตของประชาชน จึงได้เสนอโครงการก่อสร้างระบบประปาเพื่ออุปโภคบริโภคพร้อมติดตั้งระบบสูบน้ำพลังงานแสงอาทิตย์ (โซล่าเซลล์) หมู่ที่ 3 ตำบลกุดาไก้ อำเภอปลาปาก จังหวัดนครพนม ขึ้น
ผู้เข้าร่วมโครงการ/กลุ่มเป้าหมาย	ประชาชนในพื้นที่ บ้านดอนคู่ หมู่ที่ 3 ตำบลกุดาไก้ อำเภอปลาปาก จังหวัดนครพนม จำนวน 410 คน 120 ครัวเรือน
ประโยชน์ที่คาดว่าจะได้รับ	1. ประชาชนที่เคือดร้อนในภาวะขาดแคลนน้ำอุปโภค - บริโภคได้รับการแก้ปัญหาอย่างเร่งด่วน 2. ประชาชนในหมู่บ้านมีน้ำบริโภคที่มีคุณภาพอยู่ในเกณฑ์มาตรฐานอย่างต่อเนื่อง 3. ประชาชนมีคุณภาพชีวิตที่ดีขึ้น หมู่บ้านมีน้ำสะอาดใช้อุปโภค - บริโภคอย่างเพียงพอและทั่วถึง
วัตถุประสงค์	กระตุ้นเศรษฐกิจ

แบบฟอร์มการพิจารณาโครงการตามแผนการกระตุ้นเศรษฐกิจ 2568

	ตัวชี้วัด (กรณีไม่มีข้อมูลระบุค่า 0)				
เป้าหมาย : ด้านโครงสร้างพื้นฐาน - น้ำ	พื้นที่ได้รับประโยชน์ (ไร่)	ครัวเรือนรับประโยชน์ (ครัวเรือน)	พื้นที่ได้รับการป้องกันน้ำท่วม /ระดับน้ำลดลงของดิน (ไร่)	ปริมาณน้ำ (ล้าน ลบ.ม)	การจ้างแรงงาน (คน-เดือน)
	-	120	-	-	-

	ตัวชี้วัด (กรณีไม่มีข้อมูลระบุค่า 0)				
เป้าหมาย : ด้านโครงสร้างพื้นฐาน - คมนาคม	ระยะทางก่อสร้าง (กม.)	พื้นที่การซ่อมบำรุงทาง / ปรับปรุง / ยกระดับ (แห่ง)	อำนวยความปลอดภัย (แห่ง)	ประชาชนได้รับประโยชน์ (พื้นที่ / ราย)	อื่นๆ
					.....กรุณาระบุ.....

	ตัวชี้วัด (กรณีไม่มีข้อมูลระบุค่า 0)				
เป้าหมาย : การท่องเที่ยว - 2.1 การพัฒนาด้านการท่องเที่ยว	จำนวนแหล่งท่องเที่ยวที่ได้รับการปรับปรุง/พัฒนา (แห่ง)	จำนวนผู้ใช้สิทธิ์ (สิทธิ์)	จำนวนรายได้จากการท่องเที่ยว (บาท)	จำนวนนักท่องเที่ยว (คน)	อื่นๆ
					.....กรุณาระบุ.....

	ตัวชี้วัด (กรณีไม่มีข้อมูลระบุค่า 0)					
เป้าหมาย : ลดผลกระทบส่งออก/เพิ่มผลิตภาพ - 3.1 เกษตร	ผลผลิตต่อไร่เพิ่มขึ้น (ร้อยละ)		เกษตรกร มีรายได้เพิ่มขึ้นไม่น้อยกว่า (บาท/ไร่/ปี)	สถาบันเกษตรกร มีรายได้เพิ่มขึ้นไม่น้อยกว่า (บาท/ปี)	การจ้างงานในพื้นที่	
					จังหวัด	ราย
	พื้นที่ได้รับประโยชน์ไม่น้อยกว่า (ไร่)	ประชาชนได้รับประโยชน์ไม่น้อยกว่า (ครัวเรือน/ราย)	อื่น ๆ			
			.....กรุณาระบุ.....			

	ตัวชี้วัด (กรณีไม่มีข้อมูลระบุค่า 0)		
เป้าหมาย : ลดผลกระทบส่งออก/เพิ่มผลิตภาพ - 3.2 แรงงาน	สถานประกอบการ (แห่ง)	จำนวนแรงงาน (คน)	อื่นๆ
			.....กรุณาระบุ.....

	ตัวชี้วัด (กรณีไม่มีข้อมูลระบุค่า 0)			
เป้าหมาย : ลดผลกระทบส่งออก/เพิ่มผลิตภาพ - 3.3 Digital	ผู้ประกอบการ/ชุมชน/วิสาหกิจชุมชน/เกษตรกร/ชาวสวน ได้รับการส่งเสริมฯ (ราย)	ระบบ/แพลตฟอร์ม เพื่อเชื่อมโยงการค้าระหว่างประเทศในรูปแบบดิจิทัล (ระบบ/แพลตฟอร์ม)	ผู้ประกอบการด้านการส่งออกฯ ใช้บริการแพลตฟอร์ม NDTB (ราย)	อื่นๆ
				.....กรุณาระบุ.....

	ตัวชี้วัด (กรณีไม่มีข้อมูลระบุค่า 0)	
เป้าหมาย : เศรษฐกิจชุมชนและอื่น ๆ	จำนวนกองทุนหมู่บ้าน/ชุมชนเมืองที่เข้าร่วมโครงการ (กองทุน)	อื่นๆ
		.....กรุณาระบุ.....

ความพร้อม

1. แบบรูปรายการ / Spec / ร่าง TOR	√ มี			
2. พื้นที่	√ พร้อม			
3. ประมาณราคา	√ มี			
4. แผนพัฒนาจังหวัด	√ สอดคล้อง			
5. อื่นๆ ...	ตามที่กฎหมายกำหนด	ฝ่าย กษช.	ฝ่าย EIA	อื่นๆ
	√ มี	√ มี	X ไม่มี	.....กรุณาระบุ.....

การวิเคราะห์ความคุ้มค่า (Value for Money : VfM)

√	Economy (ความประหยัด): งบประมาณที่ใช้ดำเนินการต่ำ แต่ได้รับผลผลิตและผลลัพธ์ที่ตั้งไว้
√	Efficiency (ประสิทธิภาพ): ผลสำเร็จจากการดำเนินโครงการ เป็นไปตามความจำเป็นเร่งด่วนและสอดคล้องกับสถานการณ์ปัจจุบัน
√	Effectiveness (ประสิทธิผล): ผลลัพธ์ของการดำเนินงาน สอดคล้องกับความต้องการ/ความจำเป็นของประชาชนและผู้มีส่วนได้ส่วนเสีย
√	การดำเนินโครงการเป็นไปตามอำนาจหน้าที่ตามกฎหมายของหน่วยรับงบประมาณ

ผู้รับรองข้อมูล (นายวราคร ปานเพชร)

ตำแหน่ง นายอำเภอปลาปาก

(ระดับผู้อำนวยการกองขึ้นไป)

วัน/เดือน/ปี (DD/MM/YYYY) 23/05/2568

แบบฟอร์มการพิจารณาโครงการตามแผนการกระตุ้นเศรษฐกิจ 2568

กระทรวง	จังหวัดและกลุ่มจังหวัด	หน่วยรับงบประมาณ	จังหวัดนครพนม
		หน่วยเบิกจ่าย	สำนักงานจังหวัดนครพนม
โครงการ	พัฒนาระบบประปาเพื่ออุปโภคบริโภคพร้อมติดตั้งระบบสูบน้ำพลังงานแสงอาทิตย์ (โซล่าเซลล์)		
รายการ	ก่อสร้างระบบประปาเพื่ออุปโภคบริโภคพร้อมติดตั้งระบบสูบน้ำพลังงานแสงอาทิตย์ (โซล่าเซลล์) หมู่ที่ 9 ตำบลนามะเขือ อำเภอปลาปาก จังหวัดนครพนม		
ด้าน (ระบุหมายเลขด้าน)	1. ด้านโครงสร้างพื้นฐาน - 1.1 น้ำ - 1.1.1 การพัฒนาน้ำอุปโภคบริโภค		

1. ด้านโครงสร้างพื้นฐาน
   - 1.1 น้ำ
   - 1.2 คมนาคม
2. การท่องเที่ยว
   - 2.1 การพัฒนาด้านการท่องเที่ยว
3. ลดผลกระทบส่งออก/เพิ่มผลิตภาพ
   - 3.1 เกษตร
   - 3.2 แรงงาน
   - 3.3 Digital
4. เศรษฐกิจชุมชนและอื่นๆ
   - 4.1 กองทุนหมู่บ้านและชุมชนเมืองฯ (SML)
   - 4.2 โครงการพัฒนาเศรษฐกิจชุมชนและอื่น ๆ
   - 4.3 โครงการการพัฒนาทุนมนุษย์ด้านการศึกษาเพื่อวางรากฐานเศรษฐกิจให้กับประเทศ

วงเงิน	500,000	บาท
ระยะเวลาดำเนินการ	60	วัน
√ ทัน	ก่อหนี้ได้ภายใน 30 กันยายน 2568	
√ ไม่ซ้ำซ้อน	ไม่ซ้ำซ้อนกับงบประมาณ 2568 ที่ได้รับ / ร่าง พรบ. งบประมาณ 2569 / เงินนอกงบประมาณ	

แผนการใช้จ่ายงบประมาณ (หน่วย : บาท)

กิจกรรม	รวมทั้งสิ้น	งบประมาณ				
		ไตรมาส 4/68 (ก.ค. - ก.ย. 68)	ไตรมาส 1/69 (ต.ค. - ธ.ค. 68)	ไตรมาส 2/69 (ม.ค. - มี.ค. 69)	ไตรมาส 3/69 (เม.ย. - มิ.ย. 69)	ไตรมาส 4/69 (ก.ค. - ก.ย. 69)
	500,000	500,000	0	0	0	0
1	500,000	500,000				
2	0					
3	0					
4	0					
5	0					

สถานที่ดำเนินการ	จังหวัด	นครพนม	อำเภอ	ปลาปาก	ตำบล	นามะเขือ
หมู่บ้าน (ถ้ามี)	บ้านบางิ้ว หมู่ที่ 9					
ลักษณะงาน	จ้างเหมา					
วงเงินการจ้างงานประมาณ	500,000	บาท	จำนวนแรงงานประมาณ	20	คน	

วิธีการดำเนินโครงการ	ก่อสร้างระบบประปาเพื่ออุปโภคบริโภคพร้อมติดตั้งระบบสูบน้ำพลังงานแสงอาทิตย์ (โซล่าเซลล์) หมู่ที่ 9 ตำบลนามะเขือ อำเภอปลาปาก จังหวัดนครพนม
เหตุผลความจำเป็น	อำเภอปลาปาก แบ่งเขตการปกครองออกเป็น 8 ตำบล 85 หมู่บ้าน ประชากรกว่า 54,000 คน ประชาชน ในพื้นที่อำเภอปลาปาก ประชาชนในพื้นที่อำเภอปลาปากยังประสบปัญหาการขาดแคลนน้ำเพื่ออุปโภคบริโภค เนื่องจากบางหมู่บ้านระบบประปาหมู่บ้านเดิมมีกำลังการผลิตไม่เพียงพอกับการขยายตัวของจำนวนประชากรและครัวเรือนที่เพิ่มขึ้น ทำให้ประชาชนได้รับความเดือนร้อนในเรื่องขาดแคลนน้ำสำหรับอุปโภคบริโภค ดังนั้นเพื่อเป็นการแก้ไขปัญหาความเดือนร้อนของประชาชน ให้มีน้ำอุปโภคบริโภคที่สะอาดปลอดภัยมีคุณภาพอย่างเพียงพอต่อเนื่อง เป็นการพัฒนาคุณภาพชีวิตของประชาชน จึงได้เสนอโครงการก่อสร้างระบบประปาเพื่ออุปโภคบริโภคพร้อมติดตั้งระบบสูบน้ำพลังงานแสงอาทิตย์ (โซล่าเซลล์) หมู่ที่ 9 ตำบลนามะเขือ อำเภอปลาปาก จังหวัดนครพนม ขึ้น
ผู้เข้าร่วมโครงการ/กลุ่มเป้าหมาย	ประชาชนในพื้นที่ บ้านบางิ้ว หมู่ที่ 9 ตำบลนามะเขือ อำเภอปลาปาก จังหวัดนครพนม จำนวน 510 คน 164 ครัวเรือน
ประโยชน์ที่คาดว่าจะได้รับ	1. ประชาชนที่เดือดร้อนในภาวะขาดแคลนน้ำอุปโภค - บริโภคได้รับการแก้ปัญหาอย่างเร่งด่วน 2. ประชาชนในหมู่บ้านมีน้ำบริโภคที่มีคุณภาพอยู่ในเกณฑ์มาตรฐานอย่างต่อเนื่อง 3. ประชาชนมีคุณภาพชีวิตที่ดีขึ้น หมู่บ้านมีน้ำสะอาดใช้อุปโภค – บริโภคอย่างเพียงพอและทั่วถึง
วัตถุประสงค์	กระตุ้นเศรษฐกิจ

แบบฟอร์มการพิจารณาโครงการตามแผนการกระตุ้นเศรษฐกิจ 2568

	ตัวชี้วัด (กรณีไม่มีข้อมูลระบุค่า 0)				
เป้าหมาย : ด้านโครงสร้างพื้นฐาน - น้ำ	พื้นที่ได้รับประโยชน์ (ไร่)	ครัวเรือนรับประโยชน์ (ครัวเรือน)	พื้นที่ได้รับการป้องกันน้ำท่วม /ขยายหน้าตัดของลำน้ำ (ไร่)	ปริมาณน้ำ (ล้าน ลบ.ม)	การจ้างแรงงาน (คน-เดือน)
	-	164	-	-	-

	ตัวชี้วัด (กรณีไม่มีข้อมูลระบุค่า 0)				
เป้าหมาย : ด้านโครงสร้างพื้นฐาน - คมนาคม	ระยะทางก่อสร้าง (กม.)	พื้นที่การซ่อมบำรุงทาง / ปรับปรุง / ยกระดับ (แห่ง)	จำนวนความปลอดภัย (แห่ง)	ประชาชนได้รับประโยชน์ (พื้นที่ / ราย)	อื่นๆ
					.....กรุณาระบุ.....

	ตัวชี้วัด (กรณีไม่มีข้อมูลระบุค่า 0)				
เป้าหมาย : การท่องเที่ยว - 2.1 การพัฒนาด้านการท่องเที่ยว	จำนวนแหล่งท่องเที่ยวที่ได้รับการปรับปรุง/พัฒนา (แหล่ง)	จำนวนผู้ใช้สิทธิ์ (สิทธิ์)	จำนวนรายได้จากการท่องเที่ยว (บาท)	จำนวนนักท่องเที่ยว (คน)	อื่นๆ
					.....กรุณาระบุ.....

	ตัวชี้วัด (กรณีไม่มีข้อมูลระบุค่า 0)					
เป้าหมาย : ลดผลกระทบส่งออก/เพิ่มผลิตภาพ - 3.1 เกษตร	ผลผลิตต่อไร่เพิ่มขึ้น (ร้อยละ)		เกษตรกร มีรายได้เพิ่มขึ้น ไม่น้อยกว่า (บาท/ไร่/ปี)	สหกรณ์เกษตรกร มีรายได้เพิ่มขึ้น ไม่น้อยกว่า (บาท/ปี)	การจ้างงานในพื้นที่	
					จังหวัด	ราย
	พื้นที่ได้รับประโยชน์ ไม่น้อยกว่า (ไร่)	ประชาชนได้รับประโยชน์ ไม่น้อยกว่า (ครัวเรือน/ราย)	อื่น ๆ			
			.....กรุณาระบุ.....			

	ตัวชี้วัด (กรณีไม่มีข้อมูลระบุค่า 0)		
เป้าหมาย : ลดผลกระทบส่งออก/เพิ่มผลิตภาพ - 3.2 แรงงาน	สถานประกอบการ (แห่ง)	จำนวนแรงงาน (คน)	อื่นๆ
			.....กรุณาระบุ.....

	ตัวชี้วัด (กรณีไม่มีข้อมูลระบุค่า 0)			
เป้าหมาย : ลดผลกระทบส่งออก/เพิ่มผลิตภาพ - 3.3 Digital	ผู้ประกอบการ/ชุมชน/ วิสาหกิจชุมชน/เกษตรกร/ ชาวสวน ได้รับการส่งเสริมฯ (ราย)	ระบบ/แพลตฟอร์ม เพื่อสนับสนุนการค้าระหว่าง ประเทศในรูปแบบดิจิทัล (ระบบ/แพลตฟอร์ม)	ผู้ประกอบการด้านการส่งออกฯ ใช้บริการแพลตฟอร์ม NDTB (ราย)	อื่นๆ
				.....กรุณาระบุ.....

	ตัวชี้วัด (กรณีไม่มีข้อมูลระบุค่า 0)	
เป้าหมาย : เศรษฐกิจชุมชนและอื่น ๆ	จำนวนกองทุนหมู่บ้าน/ชุมชนเมืองที่เข้าร่วมโครงการ (กองทุน)	อื่นๆ
		.....กรุณาระบุ.....

ความพร้อม

1. แบบรูปรายการ / Spec / ร่าง TOR	√ มี			
2. พื้นที่	√ พร้อม			
3. ประมาณราคา	√ มี			
4. แผนพัฒนาจังหวัด	√ สอดคล้อง			
5. อื่นๆ ...	ตามที่กฎหมายกำหนด	ผ่าน กนช.	ผ่าน EIA	อื่นๆ
	√ มี	√ มี	X ไม่มี	.....กรุณาระบุ.....

การวิเคราะห์ความคุ้มค่า (Value for Money : VfM)

√	Economy (ความประหยัด): งบประมาณที่ใช้ดำเนินการต่ำ แต่ได้รับผลผลิตและผลลัพธ์ที่ตั้งไว้
√	Efficiency (ประสิทธิภาพ): ผลสำเร็จจากการดำเนินโครงการ เป็นไปตามความจำเป็นเร่งด่วนและสอดคล้องกับสถานการณ์ปัจจุบัน
√	Effectiveness (ประสิทธิผล): ผลลัพธ์ของการดำเนินงาน สอดคล้องกับความต้องการ/ความจำเป็นของประชาชนและผู้มีส่วนได้ส่วนเสีย
√	การดำเนินโครงการเป็นไปตามอำนาจหน้าที่ความรับผิดชอบตามกฎหมายของหน่วยรับงบประมาณ

ผู้รับรองข้อมูล	(นายวสันต์ ปานเพชร)
ตำแหน่ง	นายอำเภอปลาปาก
	(ระดับผู้อำนวยการกองขึ้นไป)
วัน/เดือน/ปี (DD/MM/YYYY)	23/05/2568

แบบฟอร์มการพิจารณาโครงการตามแผนการกระตุ้นเศรษฐกิจ 2568

กระทรวง	จังหวัดและกลุ่มจังหวัด	หน่วยรับงบประมาณ	จังหวัดนครพนม
		หน่วยเบิกจ่าย	สำนักงานจังหวัดนครพนม
โครงการ	ก่อสร้างธนาคารน้ำใต้ดินระบบเปิดหนองบัวแดง		
รายการ	ก่อสร้างธนาคารน้ำใต้ดินระบบเปิดหนองบัวแดง หมู่ 7 บ้านสว่างภูมิ ตำบลโคกสูง อำเภอปลาปาก จังหวัดนครพนม กล่องที่ 1 กว้าง 20.50 เมตร ยาว 40.00 เมตร ลึกเฉลี่ย 3.00 เมตร ลาดชัน 1:1 หรือมีปริมาณดินขุดไม่น้อยกว่า 1,969.50 ลบ.ม. กล่องที่ 2 กว้าง 20.50 เมตร ยาว 40.00 เมตร ลึกเฉลี่ย3.00 เมตร ลาดชัน 1:1 หรือมีปริมาณดินขุดไม่น้อยกว่า 1,969.50 ลบ.ม		
ด้าน (ระบุหมายเลขด้าน)	1. ด้านโครงสร้างพื้นฐาน - 1.1 น้ำ - 1.1.3 พัฒนาพื้นที่เกษตรน้ำฝน		

1. ด้านโครงสร้างพื้นฐาน
   - 1.1 น้ำ
   - 1.2 คมนาคม
2. การท่องเที่ยว
   - 2.1 การพัฒนาด้านการท่องเที่ยว
3. ลดผลกระทบส่งออก/เพิ่มผลิตภาพ
   - 3.1 เกษตร
   - 3.2 แรงงาน
   - 3.3 Digital
4. เศรษฐกิจชุมชนและอื่นๆ
   - 4.1 กองทุนหมู่บ้านและชุมชนเมืองฯ (SML)
   - 4.2 โครงการพัฒนาเศรษฐกิจชุมชนและอื่น ๆ
   - 4.3 โครงการการพัฒนาทุนมนุษย์ด้านการศึกษาเพื่อวางรากฐานเศรษฐกิจให้กับประเทศ

วงเงิน	499,000	บาท
ระยะเวลาดำเนินการ	60	วัน
√ พัน	ก่อหนี้ได้ภายใน 30 กันยายน 2568	
√ ไม่ซ้ำซ้อน	ไม่ซ้ำซ้อนกับงบประมาณ 2568 ที่ได้รับ / ร่าง พรบ. งบประมาณ 2569 / เงินนอกงบประมาณ	

แผนการใช้จ่ายงบประมาณ (หน่วย : บาท)

กิจกรรม	รวมทั้งสิ้น	งบประมาณ				
		ไตรมาส 4/68 (ก.ค. - ก.ย. 68)	ไตรมาส 1/69 (ต.ค. - ธ.ค. 68)	ไตรมาส 2/69 (ม.ค. - มี.ค. 69)	ไตรมาส 3/69 (เม.ย. - มิ.ย. 69)	ไตรมาส 4/69 (ก.ค. - ก.ย. 69)
	499,000	499,000	0	0	0	0
1 ก่อสร้างธนาคารน้ำใต้ดินระบบเปิดหนองบัวแดง หมู่ 7 บ้านสว่างภูมิ ตำบลโคกสูง อำเภอปลาปาก จังหวัดนครพนม กล่องที่ 1 กว้าง 20.50 เมตร ยาว 40.00 เมตร ลึกเฉลี่ย 3.00 เมตร ลาดชัน 1:1 หรือมีปริมาณดินขุดไม่น้อยกว่า 1,969.50	499,000	499,000				
2	0					
3	0					
4	0					
5	0					

สถานที่ดำเนินการ	จังหวัด	นครพนม	อำเภอ	ปลาปาก	ตำบล	โคกสูง
หมู่บ้าน (ถ้ามี)	บ้านสว่างภูมิ หมู่ที่ 7					
ลักษณะงาน	จ้างเหมา					
วงเงินการจ้างงานประมาณ	499,000	บาท	จำนวนแรงงานประมาณ	20	คน	
วิธีการดำเนินโครงการ	ก่อสร้างธนาคารน้ำใต้ดินระบบเปิดหนองบัวแดง หมู่ 7 บ้านสว่างภูมิ ตำบลโคกสูง อำเภอปลาปาก จังหวัดนครพนม กล่องที่ 1 กว้าง 20.50 เมตร ยาว 40.00 เมตร ลึกเฉลี่ย 3.00 เมตร ลาดชัน 1:1 หรือมีปริมาณดินขุดไม่น้อยกว่า 1,969.50 ลบ.ม. กล่องที่ 2 กว้าง 20.50 เมตร ยาว 40.00 เมตร ลึกเฉลี่ย3.00 เมตร ลาดชัน 1:1 หรือมีปริมาณดินขุดไม่น้อยกว่า 1,969.50 ลบ.ม.					
เหตุผลความจำเป็น	ประชาชนอำเภอปลาปากส่วนใหญ่ประกอบอาชีพทำนาและทำสวน เช่นปลูกข้าวมันสำปะหลัง ข้าวโพด พริก ยาสูบ มะเขือเทศ ถั่วลิสง แต่ยังประสบปัญหาการขาดแคลนน้ำเพื่อการเกษตรในฤดูแล้ง ไม่มีน้ำเพียงพอต่อการเกษตรในฤดูแล้งน้ำในลำห้วยแห้งขอด ในช่วงฤดูฝนบางพื้นที่มีภัยอุทกภัยแหล่งน้ำต่างๆ ไม่สามารถรองรับปริมาณน้ำฝนได้เนื่องจากแหล่งน้ำมีสภาพตื้นเขิน วัชพืชปกคลุม ไม่สามารถกักเก็บน้ำไว้ใช้ในฤดูแล้งได้ ส่งผลให้เกษตรกรในพื้นที่ได้รับความเดือดร้อนอย่างมาก บ้านสว่างภูมิ หมู่ที่ 7 มีหนองบัวแดงเป็นแหล่งน้ำทางการเกษตรแต่ยังประสบปัญหาขาดแคลนน้ำเพื่อการเกษตรในฤดูแล้ง เพื่อเป็นการแก้ไขปัญหาการขาดแคลนน้ำเพื่อการเกษตรและเป็นการสร้างส่งเสริมอาชีพให้ประชาชน พบว่าแหล่งน้ำเพื่ออุปโภคบริโภค พัฒนาคุณภาพชีวิตของประชาชนให้มีรายได้จากการเพาะปลูก จึงได้เสนอโครงการก่อสร้างธนาคารน้ำใต้ดินระบบเปิดหนองบัวแดง ขึ้น					
ผู้เข้าร่วมโครงการ/กลุ่มเป้าหมาย	ประชาชนในพื้นที่ บ้านสว่างภูมิ หมู่ที่ 7 ตำบลโคกสูง อำเภอปลาปาก จังหวัดนครพนม จำนวน 415 คน 121 ครัวเรือน					
ประโยชน์ที่คาดว่าจะได้รับ	1. ประชาชนได้รับการแก้ไขปัญหาการขาดแคลนน้ำเพื่อการเกษตร 2. ประชาชนและเกษตรกรได้รับการส่งเสริมอาชีพและสร้างรายได้จากการทำการเกษตร 3. ประชาชนมีน้ำใช้เพื่อการเกษตรและน้ำเพื่ออุปโภคบริโภคอย่างเพียงพอ 4. ประชาชนมีคุณภาพชีวิตและความเป็นอยู่ที่ดีขึ้น					
วัตถุประสงค์	สร้างโอกาสในการประกอบอาชีพ					

แบบฟอร์มการพิจารณาโครงการตามแผนการกระตุ้นเศรษฐกิจ 2568

เป้าหมาย : ด้านโครงสร้างพื้นฐาน - น้ำ	ตัวชี้วัด (กรณีไม่มีข้อมูลระบุค่า 0)				
	พื้นที่ได้รับประโยชน์ (ไร่)	ครัวเรือนรับประโยชน์ (ครัวเรือน)	พื้นที่ได้รับการป้องกันน้ำท่วม /ชะล้างพังทลายของดิน (ไร่)	ปริมาณน้ำ (ล้าน ลบ.ม)	การจ้างแรงงาน (คน-เดือน)
	-	121	-	-	-

เป้าหมาย : ด้านโครงสร้างพื้นฐาน - คมนาคม	ตัวชี้วัด (กรณีไม่มีข้อมูลระบุค่า 0)				
	ระยะทางก่อสร้าง (กม.)	พื้นที่การซ่อมบำรุงทาง / ปรับปรุง / ยกระดับ (แห่ง)	จำนวยความปลอดภัย (แห่ง)	ประชาชนได้รับประโยชน์ (พื้นที่ / ราย)	อื่นๆ
					.....กรุณาระบุ.....

เป้าหมาย : การท่องเที่ยว - 2.1 การพัฒนาด้านการท่องเที่ยว	ตัวชี้วัด (กรณีไม่มีข้อมูลระบุค่า 0)				
	จำนวนแหล่งท่องเที่ยวที่ได้รับการปรับปรุง/พัฒนา (แหล่ง)	จำนวนผู้ใช้สิทธิ์ (สิทธิ์)	จำนวนรายได้จากการท่องเที่ยว (บาท)	จำนวนนักท่องเที่ยว (คน)	อื่นๆ
					.....กรุณาระบุ.....

เป้าหมาย : ลดผลกระทบส่งออก/เพิ่มผลิตภาพ - 3.1 เกษตร	ตัวชี้วัด (กรณีไม่มีข้อมูลระบุค่า 0)					
	ผลผลิตต่อไร่เพิ่มขึ้น (ร้อยละ)		เกษตรกร มีรายได้เพิ่มขึ้น ไม่น้อยกว่า (บาท/ไร่/ปี)	สถาบันเกษตรกร มีรายได้เพิ่มขึ้น ไม่น้อยกว่า (บาท/ปี)	การจ้างงานในพื้นที่	
					จังหวัด	ราย
	พื้นที่ได้รับประโยชน์ ไม่น้อยกว่า (ไร่)	ประชาชนได้รับประโยชน์ ไม่น้อยกว่า (ครัวเรือน/ราย)	อื่น ๆ			
			.....กรุณาระบุ.....			

เป้าหมาย : ลดผลกระทบส่งออก/เพิ่มผลิตภาพ - 3.2 แรงงาน	ตัวชี้วัด (กรณีไม่มีข้อมูลระบุค่า 0)		
	สถานประกอบการ (แห่ง)	จำนวนแรงงาน (คน)	อื่นๆ
			.....กรุณาระบุ.....

เป้าหมาย : ลดผลกระทบส่งออก/เพิ่มผลิตภาพ - 3.3 Digital	ตัวชี้วัด (กรณีไม่มีข้อมูลระบุค่า 0)			
	ผู้ประกอบการ/ชุมชน/วิสาหกิจชุมชน/เกษตรกร/ชาวสวน ได้รับการส่งเสริมฯ (ราย)	ระบบ/แพลตฟอร์ม เพื่อสนับสนุนการค้าระหว่างประเทศในรูปแบบดิจิทัล (ระบบ/แพลตฟอร์ม)	ผู้ประกอบการด้านการส่งออกฯ ใช้บริการแพลตฟอร์ม NDTB (ราย)	อื่นๆ
				.....กรุณาระบุ.....

เป้าหมาย : เศรษฐกิจชุมชนและอื่น ๆ	ตัวชี้วัด (กรณีไม่มีข้อมูลระบุค่า 0)	
	จำนวนกองทุนหมู่บ้าน/ชนชนเมืองที่เข้าร่วมโครงการ (กองทุน)	อื่นๆ
		.....กรุณาระบุ.....

ความพร้อม

1. แบบรูปรายการ / Spec / ร่าง TOR	√ มี			
2. พื้นที่	√ พร้อม			
3. ประมาณราคา	√ มี			
4. แผนพัฒนาจังหวัด	√ สอดคล้อง			
5. อื่นๆ ...	ตามที่กฎหมายกำหนด	ผ่าน กนช.	ผ่าน EIA	อื่นๆ
	√ มี	√ มี	X ไม่มี	.....กรุณาระบุ.....

การวิเคราะห์ความคุ้มค่า (Value for Money : VfM)

√	Economy (ความประหยัด): งบประมาณที่ใช้ดำเนินการต่ำ แต่ได้รับผลผลิตและผลลัพธ์ที่ตั้งไว้
√	Efficiency (ประสิทธิภาพ): ผลสำเร็จจากการดำเนินโครงการ เป็นไปตามความจำเป็นเร่งด่วนและสอดคล้องกับสถานการณ์ปัจจุบัน
√	Effectiveness (ประสิทธิผล): ผลลัพธ์ของการดำเนินงาน สอดคล้องกับความต้องการ/ความจำเป็นของประชาชนและผู้มีส่วนได้ส่วนเสีย
√	การดำเนินโครงการเป็นไปตามอำนาจหน้าที่ตามกฎหมายของหน่วยรับงบประมาณ

ผู้รับรองข้อมูล	(นายวรากร ปานเพชร)
ตำแหน่ง	นายอำเภอปลาปาก

(ระดับผู้อำนวยการกองขึ้นไป)

วัน/เดือน/ปี (DD/MM/YYYY)	23/05/2568

แบบฟอร์มการพิจารณาโครงการตามแผนการกระตุ้นเศรษฐกิจ 2568

กระทรวง	จังหวัดและกลุ่มจังหวัด	หน่วยรับงบประมาณ	จังหวัดนครพนม
		หน่วยเบิกจ่าย	สำนักงานจังหวัดนครพนม
โครงการ	ขุดแก้มลิงห้วยม่วง หมู่ 3 บ้านสว่างสำราญ ตำบลโคกสูง อำเภอปลาปาก จังหวัดนครพนม		
รายการ	ขุดแก้มลิงห้วยม่วง หมู่ 3 บ้านสว่างสำราญ ตำบลโคกสูง อำเภอปลาปาก จังหวัดนครพนม ขนาดกว้าง 16.00 เมตร ยาว 490.00 เมตร ลึกเฉลี่ย 5.00 เมตร ลาดชัน 1 : 1 หรือ มีปริมาณดินขุดไม่น้อยกว่า12,600 ลูกบาศก์เมตร		
ด้าน (ระบุหมายเลขด้าน)	1. ด้านโครงสร้างพื้นฐาน - 1.1 น้ำ - 1.1.3 พัฒนาพื้นที่เกษตรน้ำฝน		

1. ด้านโครงสร้างพื้นฐาน
   - 1.1 น้ำ
   - 1.2 คมนาคม
2. การท่องเที่ยว
   - 2.1 การพัฒนาด้านการท่องเที่ยว
3. ลดผลกระทบส่งออก/เพิ่มผลิตภาพ
   - 3.1 เกษตร
   - 3.2 แรงงาน
   - 3.3 Digital
4. เศรษฐกิจชุมชนและอื่นๆ
   - 4.1 กองทุนหมู่บ้านและชุมชนเมืองฯ (SML)
   - 4.2 โครงการพัฒนาเศรษฐกิจชุมชนและอื่น ๆ
   - 4.3 โครงการการพัฒนาทุนมนุษย์ด้านการศึกษาเพื่อวางรากฐานเศรษฐกิจให้กับประเทศ

วงเงิน	500,000	บาท
ระยะเวลาดำเนินการ	60	วัน
√ พ้น	ก่อหนี้ได้ภายใน 30 กันยายน 2568	
√ ไม่ซ้ำซ้อน	ไม่ซ้ำซ้อนกับงบประมาณ 2568 ที่ได้รับ / ร่าง พรบ. งบประมาณ 2569 / เงินนอกงบประมาณ	

แผนการใช้จ่ายงบประมาณ (หน่วย : บาท)

กิจกรรม	รวมทั้งสิ้น	งบประมาณ				
		ไตรมาส 4/68 (ก.ค. - ก.ย. 68)	ไตรมาส 1/69 (ต.ค. - ธ.ค. 68)	ไตรมาส 2/69 (ม.ค. - มี.ค. 69)	ไตรมาส 3/69 (เม.ย. - มิ.ย. 69)	ไตรมาส 4/69 (ก.ค. - ก.ย. 69)
	500,000	500,000	0	0	0	0
1 ขุดแก้มลิงห้วยม่วง หมู่ 3 บ้านสว่างสำราญ ตำบลโคกสูง อำเภอปลาปาก จังหวัดนครพนม ขนาดกว้าง 16.00 เมตร ยาว 490.00 เมตร ลึกเฉลี่ย 5.00 เมตร ลาดชัน 1:1 หรือมีปริมาณดินขุดไม่น้อยกว่า 12,600	500,000	500,000				
2	0					
3	0					
4	0					
5	0					

สถานที่ดำเนินการ	จังหวัด	นครพนม	อำเภอ	ปลาปาก	ตำบล	โคกสูง
หมู่บ้าน (ถ้ามี)	บ้านสว่างสำราญ หมู่ที่ 3					
ลักษณะงาน	จ้างเหมา					
วงเงินการจ้างงานประมาณ	500,000	บาท	จำนวนแรงงานประมาณ	20	คน	
วิธีการดำเนินโครงการ	ขุดแก้มลิงห้วยม่วง หมู่ 3 บ้านสว่างสำราญ ตำบลโคกสูง อำเภอปลาปาก จังหวัดนครพนม ขนาดกว้าง 16.00 เมตร ยาว 490.00 เมตร ลึกเฉลี่ย 5.00 เมตร ลาดชัน 1 : 1 หรือ มีปริมาณดินขุดไม่น้อยกว่า 12,600 ลูกบาศก์เมตร ตามแบบแบบสรุปราคากลางงานก่อสร้างชลประทาน สถานที่ ห้วยม่วง หมู่ที่ 3 บ้านสว่างสำราญ ตำบลโคกสูง อำเภอปลาปาก จังหวัดนครพนม					
เหตุผลความจำเป็น	ประชาชนในพื้นที่อำเภอปลาปาก ส่วนใหญ่ประกอบอาชีพทำนาและทำสวน เช่นปลูกข้าว มันสำปะหลัง ข้าวโพด พริก ยาสูบ มะเขือเทศ ถั่วลิสง แต่ยังประสบปัญหาการขาดแคลนน้ำเพื่อการเกษตรในฤดูแล้ง ไม่มีน้ำเพียงพอต่อการเกษตร ในฤดูแล้งน้ำในลำห้วยแห้งขอด ในช่วงฤดูฝนบางพื้นที่เกิดอุทกภัย แหล่งน้ำต่าง ๆ ไม่สามารถรองรับปริมาณน้ำฝนได้เนื่องจากแหล่งน้ำมีสภาพตื้นเขิน วัชพืชปกคลุม ไม่สามารถกักเก็บน้ำไว้ใช้ในฤดูแล้งได้ ส่งผลให้เกษตรกรในพื้นที่ได้รับความเดือดร้อนอย่างมาก บ้านสว่างสำราญ หมู่ที่ 3 ตำบลโคกสูง มีห้วยม่วงเป็นแหล่งน้ำทางการเกษตรแต่ยังประสบปัญหาขาดแคลนน้ำเพื่อการเกษตรในฤดูแล้ง เพื่อเป็นการแก้ไขปัญหาการขาดแคลนน้ำเพื่อการเกษตรและเป็นการสร้างส่งเสริมอาชีพให้ประชาชนและเกษตรกร เป็นการพัฒนาแหล่งน้ำเพื่ออุปโภคบริโภค พัฒนาคุณภาพชีวิตของประชาชนให้มีรายได้จากการเพาะปลูก อำเภอปลาปาก จึงได้เสนอโครงการขุดแก้มลิงห้วยม่วง ขึ้น					
ผู้เข้าร่วมโครงการ/กลุ่มเป้าหมาย	ประชาชนในพื้นที่ บ้านสว่างสำราญ หมู่ที่ 3 ตำบลโคกสูง อำเภอปลาปาก จังหวัดนครพนม จำนวน 415 คน 141 ครัวเรือน					
ประโยชน์ที่คาดว่าจะได้รับ	1. เพื่อเป็นการแก้ไขปัญหาการขาดแคลนน้ำเพื่อการเกษตรของประชาชน 2. เพื่อเป็นส่งเสริมอาชีพและสร้างรายได้ให้ประชาชนและเกษตรกร 3. เพื่อเป็นการพัฒนาแหล่งน้ำเพื่ออุปโภคบริโภค 4. เพื่อเป็นการพัฒนาคุณภาพชีวิตของประชาชน					
วัตถุประสงค์	สร้างโอกาสในการประกอบอาชีพ					

แบบฟอร์มการพิจารณาโครงการตามแผนการกระตุ้นเศรษฐกิจ 2568

	ตัวชี้วัด (กรณีไม่มีข้อมูลระบุค่า 0)				
เป้าหมาย : ด้านโครงสร้างพื้นฐาน - น้ำ	พื้นที่ได้รับประโยชน์ (ไร่)	ครัวเรือนรับประโยชน์ (ครัวเรือน)	พื้นที่ได้รับการป้องกันน้ำท่วม /ชะล้างพังทลายของดิน (ไร่)	ปริมาณน้ำ (ด้าน ลบ.ม)	การจ้างแรงงาน (คน-เดือน)
	-	141	-	-	-

	ตัวชี้วัด (กรณีไม่มีข้อมูลระบุค่า 0)				
เป้าหมาย : ด้านโครงสร้างพื้นฐาน - คมนาคม	ระยะทางก่อสร้าง (กม.)	พื้นที่การซ่อมบำรุงทาง / ปรับปรุง / ยกระดับ (แห่ง)	อำนวยความปลอดภัย (แห่ง)	ประชาชนได้รับประโยชน์ (พื้นที่ / ราย)	อื่นๆ
					.....กรุณาระบุ.....

	ตัวชี้วัด (กรณีไม่มีข้อมูลระบุค่า 0)				
เป้าหมาย : การท่องเที่ยว - 2.1 การพัฒนาด้านการท่องเที่ยว	จำนวนแหล่งท่องเที่ยวที่ได้รับการปรับปรุง/พัฒนา (แหล่ง)	จำนวนผู้ใช้สิทธิ์ (สิทธิ์)	จำนวนรายได้จากการท่องเที่ยว (บาท)	จำนวนนักท่องเที่ยว (คน)	อื่นๆ
					.....กรุณาระบุ.....

	ตัวชี้วัด (กรณีไม่มีข้อมูลระบุค่า 0)					
เป้าหมาย : ลดผลกระทบส่งออก/เพิ่มผลิตภาพ - 3.1 เกษตร	ผลผลิตต่อไร่เพิ่มขึ้น (ร้อยละ)		เกษตรกร มีรายได้เพิ่มขึ้นไม่น้อยกว่า (บาท/ไร่/ปี)	สถาบันเกษตรกร มีรายได้เพิ่มขึ้นไม่น้อยกว่า (บาท/ปี)	การจ้างงานในพื้นที่	
					จังหวัด	ราย
	พื้นที่ได้รับประโยชน์ไม่น้อยกว่า (ไร่)	ประชาชนได้รับประโยชน์ไม่น้อยกว่า (ครัวเรือน/ราย)	อื่น ๆ			
			.....กรุณาระบุ.....			

	ตัวชี้วัด (กรณีไม่มีข้อมูลระบุค่า 0)		
เป้าหมาย : ลดผลกระทบส่งออก/เพิ่มผลิตภาพ - 3.2 แรงงาน	สถานประกอบการ (แห่ง)	จำนวนแรงงาน (คน)	อื่นๆ
			.....กรุณาระบุ.....

	ตัวชี้วัด (กรณีไม่มีข้อมูลระบุค่า 0)			
เป้าหมาย : ลดผลกระทบส่งออก/เพิ่มผลิตภาพ - 3.3 Digital	ผู้ประกอบการ/ชุมชน/วิสาหกิจชุมชน/เกษตรกร/ชาวสวน ได้รับการส่งเสริมฯ (ราย)	ระบบ/แพลตฟอร์ม เพื่อสนับสนุนการค้าระหว่างประเทศในรูปแบบดิจิทัล (ระบบ/แพลตฟอร์ม)	ผู้ประกอบการด้านการส่งออกฯ ใช้บริการแพลตฟอร์ม NDTB (ราย)	อื่นๆ
				.....กรุณาระบุ.....

	ตัวชี้วัด (กรณีไม่มีข้อมูลระบุค่า 0)	
เป้าหมาย : เศรษฐกิจชุมชนและอื่น ๆ	จำนวนกองทุนหมู่บ้าน/ชมชนเมืองที่เข้าร่วมโครงการ (กองทุน)	อื่นๆ
		.....กรุณาระบุ.....

ความพร้อม

1. แบบรูปรายการ / Spec / ร่าง TOR	√ มี			
2. พื้นที่	√ พร้อม			
3. ประมาณราคา	√ มี			
4. แผนพัฒนาจังหวัด	√ สอดคล้อง			
5. อื่นๆ ...	ตามที่กฎหมายกำหนด	ผ่าน กบช.	ผ่าน EIA	อื่นๆ
	√ มี	√ มี	X ไม่มี	.....กรุณาระบุ.....

การวิเคราะห์ความคุ้มค่า (Value for Money : VfM)

√	Economy (ความประหยัด): งบประมาณที่ใช้ดำเนินการต่ำ แต่ได้รับผลผลิตและผลลัพธ์ที่ตั้งไว้
√	Efficiency (ประสิทธิภาพ): ผลสำเร็จจากการดำเนินโครงการ เป็นไปตามความจำเป็นเร่งด่วนและสอดคล้องกับสถานการณ์ปัจจุบัน
√	Effectiveness (ประสิทธิผล): ผลลัพธ์ของการดำเนินงาน สอดคล้องกับความต้องการ/ความจำเป็นของประชาชนและผู้มีส่วนได้ส่วนเสีย
√	การดำเนินโครงการเป็นไปตามอำนาจหน้าที่ตามกฎหมายของหน่วยรับงบประมาณ

ผู้รับรองข้อมูล	(นายวรากร ปานเพชร)
ตำแหน่ง	นายอำเภอปลาปาก
	(ระดับผู้อำนวยการกองขึ้นไป)
วัน/เดือน/ปี (DD/MM/YYYY)	23/05/2568

แบบฟอร์มการพิจารณาโครงการตามแผนการกระตุ้นเศรษฐกิจ 2568

กระทรวง	จังหวัดและกลุ่มจังหวัด	หน่วยรับงบประมาณ	จังหวัดนครพนม
		หน่วยเบิกจ่าย	สำนักงานจังหวัดนครพนม
โครงการ	พัฒนาด้านโครงสร้างพื้นฐาน โดยการขุดลอกหัวยยาง และก่อสร้างฝายกั้นน้ำแก่ไขยัยแล้ว หมู่ที่ 6 ตำบลหนองญาติ อำเภอเมืองนครพนม จังหวัดนครพนม		
รายการ	พัฒนาด้านโครงสร้างพื้นฐาน โดยการขุดลอกหัวยยาง และก่อสร้างฝายกั้นน้ำแก่ไขก่อแล้ว หมู่ที่ 6 ตำบลหนองญาติ อำเภอเมืองนครพนม จังหวัดนครพนม ขุดลอกหนองยาง หมู่ที่ 6 ตำบลหนองญาติ อำเภอเมืองนครพนม จังหวัดนครพนม ช่วงที่ 1 กว้าง 14.00 เมตร ยาว 170.00 เมตร ลึกเฉลี่ย 3.00 เมตร ช่วงที่ 2 กว้าง 10.00 เมตร ยาว 50.00 เมตร ลึกเฉลี่ย 3.00 เมตร และก่อสร้างบล็อกคอนเวิร์ส ขนาด 2.10 x 2.10 เมตร จำนวน 2 ช่อง ความยาว 4.00 เมตร ทำมุม 45 องศากับแนวก่อสร้าง		
ด้าน (ระบุหมายเลขด้าน)	1. ด้านโครงสร้างพื้นฐาน - 1.1 น้ำ - 1.1.2 ปรับปรุงเพิ่มประสิทธิภาพแหล่งน้ำเดิมและพัฒนาระบบกระจายน้ำ		

1. ด้านโครงสร้างพื้นฐาน
   - 1.1 น้ำ
   - 1.2 คมนาคม
2. การท่องเที่ยว
   - 2.1 การพัฒนาด้านการท่องเที่ยว
3. ลดผลกระทบช่วงออก/เพิ่มผลิตภาพ
   - 3.1 เกษตร
   - 3.2 แรงงาน
   - 3.3 Digital
4. เศรษฐกิจชุมชนและอื่นๆ
   - 4.1 กองทุนหมู่บ้านและชุมชนเมืองฯ (SML)
   - 4.2 โครงการพัฒนาเศรษฐกิจชุมชนและอื่น ๆ
   - 4.3 โครงการการพัฒนาทุนมนุษย์ด้านการศึกษาเพื่อวางรากฐานเศรษฐกิจให้กับประเทศ

วงเงิน	496,000	บาท
ระยะเวลาดำเนินการ	90	วัน
ทัน	ก่อนนี้ให้ภายใน 30 กันยายน 2568	
ไม่ซ้ำซ้อน	ไม่ซ้ำซ้อนกับงบประมาณ 2568 ที่ได้รับ / ร่าง พรบ. งบประมาณ 2569 / เงินนอกงบประมาณ	

แผนการใช้จ่ายงบประมาณ (หน่วย : บาท)

กิจกรรม	รวมทั้งสิ้น	งบประมาณ ไตรมาส 4/68 (ต.ค. - ก.ย. 68)	ไตรมาส 1/69 (ต.ค. - ธ.ค. 68)	ไตรมาส 2/69 (ม.ค. - มี.ค. 69)	ไตรมาส 3/69 (เม.ย. - มิ.ย. 69)	ไตรมาส 4/69 (ต.ค. - ก.ย. 69)
	496,000	496,000	0	0	0	0
ขุดลอกหัวยยาง และก่อสร้างฝายกั้นน้ำแก่ไขยัยแล้ว หมู่ที่ 6 ตำบลหนองญาติ อำเภอเมืองนครพนม จังหวัดนครพนม ดำเนินการขุดลอกหนองยาง หมู่ที่ 6 ตำบลหนองญาติ อำเภอเมืองนครพนม จังหวัดนครพนม ช่วงที่ 1 กว้าง 14.00 เมตร ยาว 170.00 เมตร ลึกเฉลี่ย 3.00 เมตร ช่วงที่ 2 กว้าง 10.00 เมตร ยาว 50.00 เมตร ลึกเฉลี่ย 3.00 เมตร และก่อสร้างบล็อกคอนเวิร์ส ขนาด 2.10 x 2.10 เมตร จำนวน 2 ช่อง ความยาว 4.00 เมตร ทำมุม 45 องศากับแนวก่อสร้าง	496,000	496,000				
	0					
	0					
	0					
	0					

สถานที่ดำเนินการ	จังหวัด	นครพนม	อำเภอ	เมืองนครพนม	ตำบล	เมืองนครพนม
หมู่บ้าน (ถ้ามี)	สร้างถิ่น					
ลักษณะงาน	จ้างเหมา					
วงเงินการจ้างงานประมาณ	496,000	บาท	จำนวนแรงงานประมาณ	20	คน	

แบบฟอร์มการพิจารณาโครงการตามแผนการกระตุ้นเศรษฐกิจ 2568

วิธีการดำเนินโครงการ	1. จัดทำแผนจัดซื้อจัดจ้าง 2. จัดทำราคากลางและร่างเอกสารประกวดราคาทางอิเล็กทรอนิกส์ 3. เผยแพร่ประกาศเชิญชวน และเอกสารประกวดราคา 4. กำหนดยื่นข้อเสนอและเสนอราคาทางระบบอิเล็กทรอนิกส์ 5. ลงนามสัญญาจ้างหรือข้อตกลง เริ่มก่อสร้าง/ดำเนินการ ก่อสร้างแล้วเสร็จ/ดำเนินการแล้วเสร็จ
เหตุผลความจำเป็น	1. เพื่อส่งเสริมและรักษาการจ้างงาน 2. การพัฒนาโครงสร้างพื้นฐาน 3. การพัฒนาชุมชน 4. การพัฒนาแหล่งน้ำ แก้ไขปัญหาภัยแล้งในพื้นที่
ผู้ผ้าร่วมโครงการ/กลุ่มเป้าหมาย	ที่ทำการปกครองอำเภอเมืองนครพนม เทศบาลตำบลหนองญาติ และประชาชนในพื้นที่ตำบลหนองญาติ โดยเฉพาะประชาชนหมู่ที่ 6 บ้านหนองญาติ จำนวนครัวเรือน 120 ครัวเรือน จำนวนประชากรทั้งสิ้น 652 คน
ประโยชน์ที่คาดว่าจะได้รับ	1. เพื่อบรรเทาความเดือดร้อนของประชาชนในพื้นที่ 2. เพื่อช่วยให้แหล่งน้ำมีประสิทธิภาพในการกักเก็บและระบายน้ำ 3. เพื่อลดความเสี่ยงจากน้ำท่วมและภัยแล้ง 4. เพื่อช่วยในการจัดหาน้ำเพื่อการอุปโภคบริโภคและเกษตรกรรม 5. เพื่อช่วยอนุรักษ์และฟื้นฟูสภาพแหล่งน้ำให้มีคุณภาพดีขึ้นและยั่งยืน
วัตถุประสงค์	กระตุ้นเศรษฐกิจ

เป้าหมาย : ด้านโครงสร้างพื้นฐาน - น้ำ	ตัวชี้วัด (กรณีไม่มีข้อมูลระบุค่า 0)				
	พื้นที่ได้รับประโยชน์ (ไร่)	ครัวเรือนรับประโยชน์ (ครัวเรือน)	พื้นที่ได้รับการป้องกันน้ำท่วม/ชะล้างทรัพยากรของดิน (ไร่)	ปริมาณน้ำ (ล้าน ลบ.ม)	การจ้างแรงงาน (คน)
	400.0000	120	400.0000	0.0200	

เป้าหมาย : ด้านโครงสร้างพื้นฐาน - คมนาคม	ตัวชี้วัด (กรณีไม่มีข้อมูลระบุค่า 0)				
	ระยะทางก่อสร้าง (ลบ.ม)	พื้นที่การซ่อมบำรุงทาง / ปรับปรุง / ยกระดับ (แห่ง)	อำนวยความปลอดภัย (แห่ง)	ประชาชนได้รับประโยชน์ (พื้นที่ / ราย)	อื่นๆ
					.....กรุณาระบุ.....

เป้าหมาย : การท่องเที่ยว - 2.1 การพัฒนาด้านการท่องเที่ยว	ตัวชี้วัด (กรณีไม่มีข้อมูลระบุค่า 0)				
	จำนวนแหล่งท่องเที่ยวที่ได้รับการปรับปรุง/พัฒนา	จำนวนผู้ใช้สิทธิ์ (สิทธิ์)	จำนวนรายได้จากการท่องเที่ยว (บาท)	จำนวนนักท่องเที่ยว (คน)	อื่นๆ
					.....กรุณาระบุ.....

เป้าหมาย : ลดผลกระทบส่งออก/เพิ่มผลิตภาพ - 3.1 เกษตร	ตัวชี้วัด (กรณีไม่มีข้อมูลระบุค่า 0)					
	ผลผลิตต่อไร่เพิ่มขึ้น (ร้อยละ)		เกษตรกร มีรายได้เพิ่มขึ้น ไม่น้อยกว่า (บาท/ไร่/ปี)	สถาบันเกษตรกร มีรายได้เพิ่มขึ้น ไม่น้อยกว่า (บาท/ปี)	การจ้างงานในพื้นที่	
					จังหวัด	ราย
					-	-
	พื้นที่ได้รับประโยชน์ ไม่น้อยกว่า (ไร่)	ประชาชนได้รับประโยชน์ ไม่น้อยกว่า (ครัวเรือน/ราย)	อื่นๆ			
			.....กรุณาระบุ.....			

เป้าหมาย : ลดผลกระทบส่งออก/เพิ่มผลิตภาพ - 3.2 แรงงาน	ตัวชี้วัด (กรณีไม่มีข้อมูลระบุค่า 0)		
	สถานประกอบการ (แห่ง)	อำนวนแรงงาน (คน)	อื่นๆ
			.....กรุณาระบุ.....

เป้าหมาย : ลดผลกระทบส่งออก/เพิ่มผลิตภาพ - 3.3 Digital	ตัวชี้วัด (กรณีไม่มีข้อมูลระบุค่า 0)			
	ผู้ประกอบการชุมชน/วิสาหกิจชุมชน/ผลผลิตภาพ/ชาวสวน ได้รับการส่งเสริมฯ (ราย)	ระบบ/แพลตฟอร์ม เพื่อสนับสนุนการถ้าระหว่างประเทศในรูปแบบดิจิทัล (ระบบ/แพลตฟอร์ม)	ผู้ประกอบการด้านการส่งออกฯ ใช้บริการแพลตฟอร์ม NDTB (ราย)	อื่นๆ

แบบฟอร์มการพิจารณาโครงการตามแผนการกระตุ้นเศรษฐกิจ 2568

				.....กรุณาระบุ.....

เป้าหมาย : เศรษฐกิจชุมชนและอื่น ๆ	**ตัวชี้วัด** (หรือไม่มีข้อมูลระบุค่าง)	
	อำนวยสองหมู่บ้าน/ชมชนเมืองที่ข้อร่วมโครงการ	อื่นๆ
		.....กรุณาระบุ.....

ความพร้อม

1. แบบรูปรายการ / Spec / ร่าง TOR	มี			
2. พื้นที่	พร้อม			
3. ประมาณราคา	มี			
4. แผนพัฒนาจังหวัด	กรุณาเลือก		4.1 แผนอื่น ๆ	.....กรุณาระบุ.....
5. อื่นๆ ...	ตามที่กฎหมายกำหนด	ผ่าน อนช.	ผ่าน EIA	อื่นๆ
	กรุณาเลือก	กรุณาเลือก	กรุณาเลือก	.....กรุณาระบุ.....

การวิเคราะห์ความคุ้มค่า (Value for Money : VfM)

√	Economy (ความประหยัด): งบประมาณที่ใช้ดำเนินการต่ำ แต่ได้รับผลผลิตและผลลัพธ์ที่ตั้งไว้
√	Efficiency (ประสิทธิภาพ): ผลสำเร็จจากการดำเนินโครงการ เป็นไปตามความจำเป็นเร่งด่วนและสอดคล้องกับสถานการณ์ปัจจุบัน
√	Effectiveness (ประสิทธิผล): ผลลัพธ์ของการดำเนินงาน สอดคล้องกับความต้องการ/ความจำเป็นของประชาชนและผู้มีส่วนได้ส่วนเสีย
√	การดำเนินโครงการเป็นไปตามอำนาจหน้าที่ตามกฎหมายของหน่วยรับงบประมาณ

ผู้รับรองข้อมูล	
	(นายสมศักดิ์ บุญจันทร์)
ตำแหน่ง	นายอำเภอเมืองนครพนม
	(ระดับผู้อำนวยการกองขึ้นไป)
วัน/เดือน/ปี	25/05/2568

แบบฟอร์มการพิจารณาโครงการตามแผนการกระตุ้นเศรษฐกิจ 2568

กระทรวง	จังหวัดและกลุ่มจังหวัด	หน่วยรับงบประมาณ	จังหวัดนครพนม
		หน่วยเบิกจ่าย	สำนักงานจังหวัดนครพนม
โครงการ	พัฒนาด้านโครงสร้างพื้นฐาน โดยการขุดลอกหนองจาน บ้านวังกระแส หมู่ที่ 4 ตำบลบ้านผึ้ง อำเภอเมืองนครพนม จังหวัดนครพนม		
รายการ	พัฒนาด้านโครงสร้างพื้นฐาน โดยการขุดลอกหนองจาน บ้านวังกระแส หมู่ที่ 4 ตำบลบ้านผึ้ง อำเภอเมืองนครพนม จังหวัดนครพนม ขนาดปากบนกว้าง 10.00 เมตร ยาว 580.00 เมตร ความลึกโดยเฉลี่ย 3.00 เมตร หรือมีปริมาณดิน ขุดไม่น้อยกว่า 11,400.00 ลูกบาศก์เมตร		
ด้าน (ระบุหมายเลขด้าน)	1. ด้านโครงสร้างพื้นฐาน - 1.1 น้ำ - 1.1.2 ปรับปรุงเพิ่มประสิทธิภาพแหล่งน้ำผิวดินและพัฒนาระบบกระจายน้ำ		

1. ด้านโครงสร้างพื้นฐาน
   - 1.1 น้ำ
   - 1.2 คมนาคม

2. การท่องเที่ยว
   - 2.1 การพัฒนาด้านการท่องเที่ยว

3. ลดผลกระทบส่วนออก/เพิ่มผลิตภาพ
   - 3.1 เกษตร
   - 3.2 แรงงาน
   - 3.3 Digital

4. เศรษฐกิจชุมชนและอื่นๆ
   - 4.1 กองทุนหมู่บ้านและชุมชนเมืองฯ (SML)
   - 4.2 โครงการพัฒนาเศรษฐกิจชุมชนและอื่น ๆ
   - 4.3 โครงการการพัฒนาทุนมนุษย์ด้านการศึกษาเพื่อวางรากฐานเศรษฐกิจให้กับประเทศ

วงเงิน	498,800	บาท
ระยะเวลาดำเนินการ	90	วัน
ทันที	ก่อนนี้ได้ภายใน 30 กันยายน 2568	
ไม่ซ้ำซ้อน	ไม่ซ้ำซ้อนกับงบประมาณ 2568 ที่ได้รับ / ร่าง พรบ. งบประมาณ 2569 / เงินนอกงบประมาณ	

แผนการใช้จ่ายงบประมาณ (หน่วย : บาท)

กิจกรรม	รวมทั้งสิ้น	งบประมาณ				
		ไตรมาส 4/68 (ต.ค. - ก.ย. 68)	ไตรมาส 1/69 (ต.ค. - ธ.ค. 68)	ไตรมาส 2/69 (ม.ค. - มี.ค. 69)	ไตรมาส 3/69 (เม.ย. - มิ.ย. 69)	ไตรมาส 4/69 (ก.ค. - ก.ย. 69)
	498,800	498,800	0	0	0	0
ขุดลอกหนองจาน บ้านวังกระแส หมู่ที่ 4 ตำบลบ้านผึ้ง อำเภอเมืองนครพนม จังหวัดนครพนม ขนาดปากบนกว้าง 10.00 เมตร ยาว 580.00 เมตร ความลึกโดยเฉลี่ย 3.00 เมตร หรือมีปริมาณดิน ขุดไม่น้อยกว่า 11,400.00 ลูกบาศก์เมตร	498,800	498,800				
	0					
	0					
	0					
	0					

สถานที่ดำเนินการ	จังหวัด	นครพนม	อำเภอ	เมืองนครพนม	ตำบล	เมืองนครพนม
หมู่บ้าน (ถ้ามี)	สร้างคิว					
ลักษณะงาน	ขุดลอก					
วงเงินการดำเนินการประมาณ	498,800	บาท	จำนวนแรงงานประมาณ	20	คน	

แบบฟอร์มการพิจารณาโครงการตามแผนการกระตุ้นเศรษฐกิจ 2568

วิธีการดำเนินโครงการ	1. จัดทำแผนจัดซื้อจัดจ้าง 2. จัดทำราคากลางและร่างเอกสารประกวดราคาทางอิเล็กทรอนิกส์ 3. เผยแพร่ประกาศเชิญชวน และเอกสารประกวดราคา 4. กำหนดยื่นข้อเสนอและเสนอราคาทางระบบอิเล็กทรอนิกส์ 5. ลงนามสัญญาจ้างหรือข้อตกลง เริ่มก่อสร้าง/ดำเนินการ ก่อสร้างแล้วเสร็จ/ดำเนินการแล้วเสร็จ
เหตุผลความจำเป็น	1. เพื่อส่งเสริมและรักษาการจ้างงาน 2. การพัฒนาโครงสร้างพื้นฐาน 3. การพัฒนาชุมชน 4. การพัฒนาแหล่งน้ำ แก้ไขปัญหาภัยแล้งในพื้นที่
ผู้เข้าร่วมโครงการ/กลุ่มเป้าหมาย	ที่ทำการปกครองอำเภอเมืองนครพนม องค์การบริหารส่วนตำบลบ้านผึ้ง และประชาชนในพื้นที่ตำบลบ้านผึ้ง โดยเฉพาะประชาชนหมู่ที่ 4 บ้านวังกระแส จำนวนครัวเรือน 450 ครัวเรือน จำนวนประชากรทั้งสิ้น 130 คน
ประโยชน์ที่คาดว่าจะได้รับ	1. เพื่อบรรเทาความเดือดร้อนของประชาชนในพื้นที่ 2. เพื่อช่วยให้แหล่งน้ำมีประสิทธิภาพในการกักเก็บและระบายน้ำ 3. เพื่อลดความเสี่ยงจากน้ำท่วมและภัยแล้ง 4. เพื่อช่วยในการจัดหาน้ำเพื่อการอุปโภคบริโภคและเกษตรกรรม 5. เพื่อช่วยอนุรักษ์และฟื้นฟูสภาพแหล่งน้ำให้มีคุณภาพดีขึ้นและยั่งยืน
วัตถุประสงค์	กระตุ้นเศรษฐกิจ

	ตัวชี้วัด (กรณีไม่มีข้อมูลระบุค่า 0)				
	พื้นที่ได้รับประโยชน์ (ไร่)	ครัวเรือนรับประโยชน์ (ครัวเรือน)	พื้นที่ได้รับการป้องกันน้ำท่วม /ชะล้างพังทลายของดิน (ไร่)	ปริมาณน้ำ (ล้าน ลบ.ม)	การจ้างแรงงาน (คน)
เป้าหมาย : ด้านโครงสร้างพื้นฐาน - น้ำ	400.0000	130	400.0000	0.0200	

	ตัวชี้วัด (กรณีไม่มีข้อมูลระบุค่า 0)				
	ระยะทางก่อสร้าง (กม.)	พื้นที่การซ่อมบำรุงทาง / ปรับปรุง / แกระดับ (แห่ง)	อำนวยความปลอดภัย (แห่ง)	ประชาชนได้รับประโยชน์ (พื้นที่ / ราย)	อื่นๆ
เป้าหมาย : ด้านโครงสร้างพื้นฐาน - คมนาคม					.....กรุณาระบุ.....

	ตัวชี้วัด (กรณีไม่มีข้อมูลระบุค่า 0)				
	จำนวนแหล่งท่องเที่ยวที่ได้รับการปรับปรุง/พัฒนา	จำนวนผู้ใช้สิทธิ์ (สิทธิ์)	จำนวนรายได้จากการท่องเที่ยว (บาท)	จำนวนนักท่องเที่ยว (คน)	อื่นๆ
เป้าหมาย : การท่องเที่ยว - 2.1 การพัฒนาด้านการท่องเที่ยว					.....กรุณาระบุ.....

	ตัวชี้วัด (กรณีไม่มีข้อมูลระบุค่า 0)					
	ผลผลิตต่อไร่เพิ่มขึ้น (ร้อยละ)		อนุตรกร มีรายได้เพิ่มขึ้น ไม่น้อยกว่า (บาท/ไร่/ปี)	ตอบบันอนุตรกร มีรายได้เพิ่มขึ้น ไม่น้อยกว่า (บาท/ปี)	การจ้างงานในพื้นที่	
					อัตรา	ราย
เป้าหมาย : ลดผลกระทบส่งออก/เพิ่มผลิตภาพ - 3.1 เกษตร					-	-
	พื้นที่ได้รับประโยชน์ ไม่น้อยกว่า (ไร่)	ประชาชนได้รับประโยชน์ ไม่น้อยกว่า (ครัวเรือน/ราย)	อื่น ๆ			
			.....กรุณาระบุ.....			

	ตัวชี้วัด (กรณีไม่มีข้อมูลระบุค่า 0)		
	สถานประกอบการ (แห่ง)	จำนวนแรงงาน (คน)	อื่นๆ
เป้าหมาย : ลดผลกระทบส่งออก/เพิ่มผลิตภาพ - 3.2 แรงงาน			.....กรุณาระบุ.....

	ตัวชี้วัด (กรณีไม่มีข้อมูลระบุค่า 0)			
	ผู้ประกอบการ/ชุมชน/วิสาหกิจชุมชน/เกษตรกร/ชาวสวน ได้รับการส่งเสริมฯ (ราย)	ระบบแพลตฟอร์ม เพื่อสนับสนุนการค้าระหว่างประเทศในรูปแบบดิจิทัล (ระบบแพลตฟอร์ม)	ผู้ประกอบการค้าบนการส่งออกฯ ใช้บริการแพลตฟอร์ม NDTB (ราย)	อื่นๆ
เป้าหมาย : ลดผลกระทบส่งออก/เพิ่มผลิตภาพ - 3.3 Digital				

แบบฟอร์มการพิจารณาโครงการตามแผนการกระตุ้นเศรษฐกิจ 2568

				.....กรุณาระบุ.....

เป้าหมาย : เศรษฐกิจชุมชนและอื่น ๆ	**ตัวชี้วัด** (กรณีไม่มีข้อมูลระบุค่าน)			
	อำนวยการทุนหมู่บ้าน/ชุมชนเมืองที่เข้าร่วมโครงการ		อื่นๆ	
			.....กรุณาระบุ.....	

ความพร้อม

1. แบบรูปรายการ / Spec / ร่าง TOR	มี			
2. พื้นที่	พร้อม			
3. ประมาณราคา	มี			
4. แผนพัฒนาจังหวัด	กรุณาเลือก		4.1 แผนอื่น ๆ	.....กรุณาระบุ.....
5. อื่นๆ ...	ตามที่กฎหมายกำหนด	ผ่าน อนช.	ผ่าน EIA	อื่นๆ
	กรุณาเลือก	กรุณาเลือก	กรุณาเลือก	.....กรุณาระบุ.....

การวิเคราะห์ความคุ้มค่า (Value for Money : VfM)

√	Economy (ความประหยัด): งบประมาณที่ใช้ดำเนินการต่ำ แต่ได้รับผลผลิตและผลลัพธ์ที่ตั้งไว้
√	Efficiency (ประสิทธิภาพ): ผลสำเร็จจากการดำเนินโครงการ เป็นไปตามความจำเป็นเร่งด่วนและสอดคล้องกับสถานการณ์ปัจจุบัน
√	Effectiveness (ประสิทธิผล): ผลลัพธ์ของการดำเนินงาน สอดคล้องกับความต้องการ/ความจำเป็นของประชาชนและผู้มีส่วนได้ส่วนเสีย
√	การดำเนินโครงการเป็นไปตามอำนาจหน้าที่ตามกฎหมายของหน่วยรับงบประมาณ

ผู้รับรองข้อมูล	
	(นายสมศักดิ์ บุญจันทร์)
ตำแหน่ง	นายอำเภอเมืองนครพนม
	(ระดับผู้อำนวยการกองขึ้นไป)
วัน/เดือน/ปี	25/05/2568

แบบฟอร์มการพิจารณาโครงการตามแผนการกระตุ้นเศรษฐกิจ 2568

กระทรวง	จังหวัดและกลุ่มจังหวัด	หน่วยรับงบประมาณ	จังหวัดนครพนม
		หน่วยเบิกจ่าย	สำนักงานจังหวัดนครพนม
โครงการ	พัฒนาด้านโครงสร้างพื้นฐาน โดยการขุดลอกห้วยน้ำเที่ยว บ้านวังกระแส หมู่ที่ 3 ตำบลบ้านผึ้ง อำเภอเมืองนครพนม จังหวัดนครพนม		
รายการ	พัฒนาด้านโครงสร้างพื้นฐาน โดยการขุดลอกห้วยน้ำเที่ยว บ้านวังกระแส หมู่ที่ 3 ตำบลบ้านผึ้ง อำเภอเมืองนครพนม จังหวัดนครพนม ขนาดปากบนกว้าง 15.00 เมตร ยาว 755.00 เมตร ความลึกโดยเฉลี่ย 3.00 เมตร หรือมีปริมาณดิน ขุดไม่น้อยกว่า 10,990.00 ลูกบาศก์เมตร		
ด้าน (ระบุหมายเลขด้าน)	1. ด้านโครงสร้างพื้นฐาน - 1.1 น้ำ - 1.1.2 ปรับปรุงเพิ่มประสิทธิภาพแหล่งน้ำเดิมและพัฒนาระบบกระจายน้ำ		

1. ด้านโครงสร้างพื้นฐาน
   - 1.1 น้ำ
   - 1.2 คมนาคม

2. การท่องเที่ยว
   - 2.1 การพัฒนาด้านการท่องเที่ยว

3. ลดผลกระทบเร่งออก/เพิ่มผลิตภาพ
   - 3.1 เกษตร
   - 3.2 แรงงาน
   - 3.3 Digital

4. เศรษฐกิจชุมชนและอื่นๆ
   - 4.1 กองทุนหมู่บ้านและชุมชนเมืองฯ (SML)
   - 4.2 โครงการพัฒนาเศรษฐกิจชุมชนและอื่น ๆ
   - 4.3 โครงการการพัฒนาทุนมนุษย์ด้านการศึกษาเพื่อวางรากฐานเศรษฐกิจให้กับประเทศ

วงเงิน	498,800	บาท
ระยะเวลาดำเนินการ	90	วัน
พัน	ก่อนนี้ได้ภายใน 30 กันยายน 2568	
ไม่ซ้ำซ้อน	ไม่ซ้ำซ้อนกับงบประมาณ 2568 ที่ได้รับ / ร่าง พรบ. งบประมาณ 2569 / เงินนอกงบประมาณ	

แผนการใช้จ่ายงบประมาณ (หน่วย : บาท)

กิจกรรม	รวมทั้งสิ้น	งบประมาณ				
		ไตรมาส 4/68 (ต.ค. - ก.ย. 68)	ไตรมาส 1/69 (ต.ค. - ธ.ค. 68)	ไตรมาส 2/69 (ม.ค. - มี.ค. 69)	ไตรมาส 3/69 (เม.ย. - มิ.ย. 69)	ไตรมาส 4/69 (ก.ค. - ก.ย. 69)
	498,800	498,800	0	0	0	0
ขุดลอกห้วยน้ำเที่ยว บ้านวังกระแส หมู่ที่ 3 ตำบลบ้านผึ้ง อำเภอเมืองนครพนม จังหวัดนครพนม ขนาดปากบนกว้าง 15.00 เมตร ยาว 755.00 เมตร ความลึกโดยเฉลี่ย 3.00 เมตร หรือมีปริมาณดิน ขุดไม่น้อยกว่า 10,990.00 ลูกบาศก์เมตร	498,800	498,800				
	0					
	0					
	0					
	0					

สถานที่ดำเนินการ	จังหวัด	นครพนม	อำเภอ	เมืองนครพนม	ตำบล	เมืองนครพนม
หมู่บ้าน (ถ้ามี)	สร้างคิว					
ลักษณะงาน	จ้างเหมา					
วงเงินการดำเนินประมาณ	498,800	บาท	จำนวนแรงงานประมาณ	20	คน	

แบบฟอร์มการพิจารณาโครงการตามแผนการกระตุ้นเศรษฐกิจ 2568

วิธีการดำเนินโครงการ	1. จัดทำแผนจัดซื้อจัดจ้าง 2. จัดทำราคากลางและร่างเอกสารประกวดราคาทางอิเล็กทรอนิกส์ 3. เผยแพร่ประกาศเชิญชวน และเอกสารประกวดราคา 4. กำหนดยื่นข้อเสนอและเสนอราคาทางระบบอิเล็กทรอนิกส์ 5. ลงนามสัญญาจ้างหรือข้อตกลง เริ่มก่อสร้าง/ดำเนินการ ก่อสร้างแล้วเสร็จ/ดำเนินการแล้วเสร็จ
เหตุผลความจำเป็น	1. เพื่อส่งเสริมและรักษาการจ้างงาน 2. การพัฒนาโครงสร้างพื้นฐาน 3. การพัฒนาชุมชน 4. การพัฒนาแหล่งน้ำ แก้ไขปัญหาภัยแล้งในพื้นที่
ผู้เข้าร่วมโครงการ/กลุ่มเป้าหมาย	ที่ทำการปกครองอำเภอเมืองนครพนม องค์การบริหารส่วนตำบลบ้านผึ้ง และประชาชนในพื้นที่ตำบลบ้านผึ้ง โดยเฉพาะประชาชนหมู่ที่ 3 บ้านวังกระแส จำนวนครัวเรือน 100 ครัวเรือน จำนวนประชากรทั้งสิ้น 360 คน
ประโยชน์ที่คาดว่าจะได้รับ	1. เพื่อบรรเทาความเดือดร้อนของประชาชนในพื้นที่ 2. เพื่อช่วยให้แหล่งน้ำมีประสิทธิภาพในการกักเก็บและระบายน้ำ 3. เพื่อลดความเสี่ยงจากน้ำท่วมและภัยแล้ง 4. เพื่อช่วยในการจัดหาน้ำเพื่อการอุปโภคบริโภคและเกษตรกรรม 5. เพื่อช่วยอนุรักษ์และฟื้นฟูสภาพแหล่งน้ำให้มีคุณภาพดีขึ้นและยั่งยืน
วัตถุประสงค์	กระตุ้นเศรษฐกิจ

เป้าหมาย : ด้านโครงสร้างพื้นฐาน - น้ำ

ตัวชี้วัด (กรณีไม่มีข้อมูลระบุค่า 0)				
พื้นที่ได้รับประโยชน์ (ไร่)	ครัวเรือนรับประโยชน์ (ครัวเรือน)	พื้นที่ได้รับการป้องกันน้ำท่วม/ระดับพัฒนาแหล่งน้ำ (ไร่)	ปริมาณน้ำ (ล้าน ลบ.ม)	การจ้างแรงงาน (คน)
400.0000	100	400.0000	0.0200	

เป้าหมาย : ด้านโครงสร้างพื้นฐาน - คมนาคม

ตัวชี้วัด (กรณีไม่มีข้อมูลระบุค่า 0)				
ระยะทางก่อสร้าง (กม.)	พื้นที่การซ่อมบำรุงทาง / ปรับปรุง / แกระดับ (แห่ง)	อำนวยความปลอดภัย (แห่ง)	ประชาชนได้รับประโยชน์ (พื้นที่ / ราย)	อื่นๆ
				.....กรุณาระบุ.....

เป้าหมาย : การท่องเที่ยว - 2.1 การพัฒนาด้านการท่องเที่ยว

ตัวชี้วัด (กรณีไม่มีข้อมูลระบุค่า 0)				
อำนวยแหล่งท่องเที่ยวที่ได้รับการปรับปรุง/พัฒนา	อำนวยผู้ใช้สิทธิ์ (สิทธิ์)	อำนวยรายได้จากการท่องเที่ยว (บาท)	อำนวยนักท่องเที่ยว (คน)	อื่นๆ
				.....กรุณาระบุ.....

เป้าหมาย : ลดผลกระทบส่งออก/เพิ่มผลิตภาพ - 3.1 เกษตร

ตัวชี้วัด (กรณีไม่มีข้อมูลระบุค่า 0)					
ผลผลิตต่อไร่เพิ่มขึ้น (ร้อยละ)		เกษตรกร มีรายได้เพิ่มขึ้น ไม่น้อยกว่า (บาท/ไร่/ปี)	สถาบันเกษตรกร มีรายได้เพิ่มขึ้น ไม่น้อยกว่า (บาท/ปี)	การจ้างงานในพื้นที่	
				อัตราวัด	ราย
				-	-
พื้นที่ได้รับประโยชน์ ไม่น้อยกว่า (ไร่)	ประชาชนได้รับประโยชน์ ไม่น้อยกว่า (ครัวเรือน/ราย)	อื่น ๆ			
		.....กรุณาระบุ.....			

เป้าหมาย : ลดผลกระทบส่งออก/เพิ่มผลิตภาพ - 3.2 แรงงาน

ตัวชี้วัด (กรณีไม่มีข้อมูลระบุค่า 0)		
สถานประกอบการ (แห่ง)	อำนวยแรงงาน (คน)	อื่นๆ
		.....กรุณาระบุ.....

เป้าหมาย : ลดผลกระทบส่งออก/เพิ่มผลิตภาพ - 3.3 Digital

ตัวชี้วัด (กรณีไม่มีข้อมูลระบุค่า 0)			
ผู้ประกอบการ/ชุมชน/วิสาหกิจชุมชน/เกษตรกร/ชาวสวน ได้รับการส่งเสริมฯ (ราย)	ระบบ/แพลตฟอร์ม เพื่อสนับสนุนการค้าระบบ/ประเทศในรูปแบบดิจิทัล (ระบบ/แพลตฟอร์ม)	ผู้ประกอบการด้านการส่งออกฯ ใช้บริการแพลตฟอร์ม NETTB (ราย)	อื่นๆ

แบบฟอร์มการพิจารณาโครงการตามแผนการกระตุ้นเศรษฐกิจ 2568

				.....กรุณาระบุ.....

เป้าหมาย : เศรษฐกิจชุมชนและอื่น ๆ	**ตัวชี้วัด** (กรณีไม่มีข้อมูลระบุว่าง)	
	อำนวยกองทุนหมู่บ้าน/ชมชนเมืองที่ดักร่วมโครงการ	อื่นๆ
		.....กรุณาระบุ.....

ความพร้อม

1. แบบรูปรายการ / Spec / ร่าง TOR	มี			
2. พื้นที่	พร้อม			
3. ประมาณราคา	มี			
4. แผนพัฒนาจังหวัด	กรุณาเลือก		4.1 แผนอื่น ๆ	.....กรุณาระบุ.....
5. อื่นๆ ...	ตามที่กฎหมายกำหนด	ผ่าน อนช.	ผ่าน EIA	อื่นๆ
	กรุณาเลือก	กรุณาเลือก	กรุณาเลือก	.....กรุณาระบุ.....

การวิเคราะห์ความคุ้มค่า (Value for Money : VIM)

√	Economy (ความประหยัด): งบประมาณที่ใช้ดำเนินการต่ำ แต่ได้รับผลผลิตและผลลัพธ์ที่ตั้งไว้
√	Efficiency (ประสิทธิภาพ): ผลสำเร็จจากการดำเนินโครงการ เป็นไปตามความจำเป็นเร่งด่วนและสอดคล้องกับสถานการณ์ปัจจุบัน
√	Effectiveness (ประสิทธิผล): ผลลัพธ์ของการดำเนินงาน สอดคล้องกับความต้องการ/ความจำเป็นของประชาชนและผู้มีส่วนได้ส่วนเสีย
√	การดำเนินโครงการเป็นไปตามอำนาจหน้าที่ตามกฎหมายของหน่วยรับงบประมาณ

ผู้รับรองข้อมูล	
	(นายสมศักดิ์ บุญจันทร์)
ตำแหน่ง	นายอำเภอเมืองนครพนม
	(ระดับผู้อำนวยการกองขึ้นไป)
วัน/เดือน/ปี	25/05/2568

แบบฟอร์มการพิจารณาโครงการตามแผนการกระตุ้นเศรษฐกิจ 2568

กระทรวง	จังหวัดและกลุ่มจังหวัด	หน่วยรับงบประมาณ	จังหวัดนครพนม
		หน่วยเบิกจ่าย	สำนักงานจังหวัดนครพนม
โครงการ	พัฒนาเส้นโครงสร้างพื้นฐาน โดยการขุดลอกหนองแม่ญาสี หมู่ที่ 9 ตำบลคงขวาง อำเภอเมืองนครพนม จังหวัดนครพนม		
รายการ	พัฒนาเส้นโครงสร้างพื้นฐาน โดยการขุดลอกหนองแม่ญาสี หมู่ที่ 9 ตำบลคงขวาง อำเภอเมืองนครพนม จังหวัดนครพนม ขนาดปากกว้าง 50.00 เมตร ยาว 50.00 เมตร ลึกเฉลี่ย 6.00 เมตร ความลาดเอียง 1:1		
ด้าน (ระบุหมายเลขด้าน)	1. ด้านโครงสร้างพื้นฐาน - 1.1 น้ำ - 1.1.2 ปรับปรุงเพิ่มประสิทธิภาพแหล่งน้ำเดิมและพัฒนาระบบกระจายน้ำ		

1. ด้านโครงสร้างพื้นฐาน
   - 1.1 น้ำ
   - 1.2 คมนาคม

2. การท่องเที่ยว
   - 2.1 การพัฒนาด้านการท่องเที่ยว

3. ลดผลกระทบส่งออก/เพิ่มผลิตภาพ
   - 3.1 เกษตร
   - 3.2 แรงงาน
   - 3.3 Digital

4. เศรษฐกิจชุมชนและอื่นๆ
   - 4.1 กองทุนหมู่บ้านและชุมชนเมืองฯ (SML)
   - 4.2 โครงการพัฒนาเศรษฐกิจชุมชนและอื่น ๆ
   - 4.3 โครงการการพัฒนาทุนมนุษย์ด้านการศึกษาเพื่อวางรากฐานเศรษฐกิจให้กับประเทศ

วงเงิน	500,000	บาท
ระยะเวลาดำเนินการ	90	วัน
ทัน	ก่อหนี้ได้ภายใน 30 กันยายน 2568	
ไม่ซ้ำซ้อน	ไม่ซ้ำซ้อนกับงบประมาณ 2568 ที่ได้รับ / ร่าง พรบ. งบประมาณ 2569 / เงินนอกงบประมาณ	

แผนการใช้จ่ายงบประมาณ (หน่วย : บาท)

กิจกรรม	รวมทั้งสิ้น	งบประมาณ				
		ไตรมาส 4/68 (ต.ค. - ธ.ค. 68)	ไตรมาส 1/69 (ต.ค. - ธ.ค. 68)	ไตรมาส 2/69 (ม.ค. - มี.ค. 69)	ไตรมาส 3/69 (เม.ย. - มิ.ย. 69)	ไตรมาส 4/69 (ก.ค. - ก.ย. 69)
	500,000	500,000	0	0	0	0
ขุดลอกหนองแม่ญาสี หมู่ที่ 9 ตำบลคงขวาง อำเภอเมืองนครพนม จังหวัดนครพนม ขนาดปากกว้าง 50.00 เมตร ยาว 50.00 เมตร ลึกเฉลี่ย 6.00 เมตร ความลาดเอียง 1:1	500,000	500,000				
	0					
	0					
	0					
	0					

สถานที่ดำเนินการ	จังหวัด	นครพนม	อำเภอ	เมืองนครพนม	ตำบล	เมืองนครพนม
หมู่บ้าน (ถ้ามี)	สร้างคิว					
ลักษณะงาน	จ้างหมด					
วงเงินการจ้างตามประมาณ	500,000	บาท	จำนวนแรงงานประมาณ	20	คน	

แบบฟอร์มการพิจารณาโครงการตามแผนการกระตุ้นเศรษฐกิจ 2568

วิธีการดำเนินโครงการ	1. จัดทำแผนจัดซื้อจัดจ้าง 2. จัดทำราคากลางและร่างเอกสารประกวดราคาทางอิเล็กทรอนิกส์ 3. เผยแพร่ประกาศเชิญชวน และเอกสารประกวดราคา 4. กำหนดยื่นข้อเสนอและเสนอราคาทางระบบอิเล็กทรอนิกส์ 5. ลงนามสัญญาจ้างหรือข้อตกลง เริ่มก่อสร้าง/ดำเนินการ ก่อสร้างแล้วเสร็จ/ดำเนินการแล้วเสร็จ
ยกตัวอย่างจำเป็น	1. เพื่อส่งเสริมและรักษาการจ้างงาน 2. การพัฒนาโครงสร้างพื้นฐาน 3. การพัฒนาชุมชน 4. การพัฒนาแหล่งน้ำ แก้ไขปัญหาภัยแล้งในพื้นที่
ผู้เข้าร่วมโครงการ/กลุ่มเป้าหมาย	ที่ทำการปกครองอำเภอเมืองนครพนม องค์การบริหารส่วนตำบลดงขวาง และประชาชนในพื้นที่ตำบลบ้านผึ้ง โดยเฉพาะประชาชนหมู่ที่ 3 บ้านวังกระแส จำนวนครัวเรือน 120 ครัวเรือน จำนวนประชากรทั้งสิ้น 359 คน
ประโยชน์ที่คาดว่าจะได้รับ	1. เพื่อบรรเทาความเดือดร้อนของประชาชนในพื้นที่ 2. เพื่อช่วยให้แหล่งน้ำมีประสิทธิภาพในการกักเก็บและระบายน้ำ 3. เพื่อลดความเสี่ยงจากน้ำท่วมและภัยแล้ง 4. เพื่อช่วยในการจัดหาน้ำเพื่อการอุปโภคบริโภคและเกษตรกรรม 5. เพื่อช่วยอนุรักษ์และฟื้นฟูสภาพแหล่งน้ำให้มีคุณภาพดีขึ้นและยั่งยืน
วัตถุประสงค์	กระตุ้นเศรษฐกิจ

เป้าหมาย : ด้านโครงสร้างพื้นฐาน - น้ำ	ตัวชี้วัด (กรณีไม่มีข้อมูลระบุค่า 0)				
	พื้นที่ได้รับประโยชน์ (ไร่)	ครัวเรือนรับประโยชน์ (ครัวเรือน)	พื้นที่ได้รับการป้องกันน้ำท่วม /ชะลอพังทลายของดิน (ไร่)	ปริมาณน้ำ (ล้าน ลบ.ม)	การจ้างงานงาน (คน)
	400.0000	120	400.0000	0.0200	

เป้าหมาย : ด้านโครงสร้างพื้นฐาน - คมนาคม	ตัวชี้วัด (กรณีไม่มีข้อมูลระบุค่า 0)				
	ระยะทางก่อสร้าง (กม.)	พื้นที่การซ่อมปรุงทาง / ปรับปรุง / ยกระดับ (แห่ง)	อำนวยความปลอดภัย (แห่ง)	ประชาชนได้รับประโยชน์ (พื้นที่ / ราย)	อื่นๆ
					.....กรุณาระบุ.....

เป้าหมาย : การท่องเที่ยว - 2.1 การพัฒนาด้านการท่องเที่ยว	ตัวชี้วัด (กรณีไม่มีข้อมูลระบุค่า 0)				
	อำนวยแหล่งท่องเที่ยวที่ได้รับการปรับปรุง/พัฒนา	อำนวยผู้ใช้สิทธิ์ (สิทธิ์)	อำนวยรายได้อาคารท่องเที่ยว (บาท)	อำนวยนักท่องเที่ยว (คน)	อื่นๆ
					.....กรุณาระบุ.....

เป้าหมาย : ลดผลกระทบส่งออกเพิ่มผลิตภาพ - 3.1 เกษตร	ตัวชี้วัด (กรณีไม่มีข้อมูลระบุค่า 0)					
	ผลผลิตต่อไร่เพิ่มขึ้น (ร้อยละ)		เกษตรกร มีรายได้เพิ่มขึ้น ไม่น้อยกว่า (บาท/ไร่/ปี)	เพลาบันเกษตรกร มีรายได้เพิ่มขึ้น ไม่น้อยกว่า (บาท/ปี)	การจ้างงานในพื้นที่	
					อังกวัด	ราย
					-	-
	พื้นที่ได้รับประโยชน์ ไม่น้อยกว่า (ไร่)	ประชาชนได้รับประโยชน์ ไม่น้อยกว่า (ครัวเรือน/ราย)	อื่นๆ			
			.....กรุณาระบุ.....			

เป้าหมาย : ลดผลกระทบส่งออกเพิ่มผลิตภาพ - 3.2 แรงงาน	ตัวชี้วัด (กรณีไม่มีข้อมูลระบุค่า 0)		
	ขนาดประกอบการ (แห่ง)	อำนวยแรงงาน (คน)	อื่นๆ
			.....กรุณาระบุ.....

เป้าหมาย : ลดผลกระทบส่งออกเพิ่มผลิตภาพ - 3.3 Digital	ตัวชี้วัด (กรณีไม่มีข้อมูลระบุค่า 0)			
	ผู้ประกอบการ/ชุมชุม/วิสาหกิจชุมชน/ลดหลาง/ชาวสวน ได้รับการส่งเสริมฯ (ราย)	ระบบแพลตฟอร์ม เพื่อสนับสนุนการค้าระหว่างประเทศในรูปแบบดิจิทัล (ระบบแพลตฟอร์ม)	ผู้ประกอบการด้านการส่งออกฯ ใช้บริการแพลตฟอร์ม NBTR (ราย)	อื่นๆ

แบบฟอร์มการพิจารณาโครงการตามแผนการกระตุ้นเศรษฐกิจ 2568

				.....กรุณาระบุ.....

เป้าหมาย : เศรษฐกิจชุมชนและอื่น ๆ	**ตัวชี้วัด** (กรณีไม่มีข้อมูลระบุค่าน)			
	อำนวยความสะดวกหมู่บ้าน/ชุมชนเลือกที่เข้าร่วมโครงการ		อื่นๆ	
			.....กรุณาระบุ.....	
ความพร้อม				
1. แบบรูปรายการ / Spec / ร่าง TOR	มี			
2. พื้นที่	พร้อม			
3. ประมาณราคา	มี			
4. แผนพัฒนาจังหวัด	กรุณาเลือก		4.1 แผนอื่น ๆ	.....กรุณาระบุ.....
5. อื่นๆ ...	ตามที่กฎหมายกำหนด	ผ่าน อนช.	ผ่าน EIA	อื่นๆ
	กรุณาเลือก	กรุณาเลือก	กรุณาเลือก	.....กรุณาระบุ.....

การวิเคราะห์ความคุ้มค่า (Value for Money : VfM)

√	Economy (ความประหยัด): งบประมาณที่ใช้ดำเนินการต่ำ แต่ได้รับผลผลิตและผลลัพธ์ที่ตั้งไว้
√	Efficiency (ประสิทธิภาพ): ผลสำเร็จจากการดำเนินโครงการ เป็นไปตามความจำเป็นเร่งด่วนและสอดคล้องกับสถานการณ์ปัจจุบัน
√	Effectiveness (ประสิทธิผล): ผลลัพธ์ของการดำเนินงาน สอดคล้องกับความต้องการ/ความจำเป็นของประชาชนและผู้มีส่วนได้ส่วนเสีย
√	การดำเนินโครงการเป็นไปตามอำนาจหน้าที่ตามกฎหมายของหน่วยรับงบประมาณ

ผู้รับรองข้อมูล	
	(นายสมศักดิ์ บุญจันทร์)
ตำแหน่ง	นายอำเภอเมืองนครพนม
	(ระดับผู้อำนวยการกองขึ้นไป)
วัน/เดือน/ปี	25/05/2568

แบบฟอร์มการพิจารณาโครงการตามแผนการกระตุ้นเศรษฐกิจ 2568

กระทรวง	จังหวัดและกลุ่มจังหวัด	หน่วยรับงบประมาณ	จังหวัดนครพนม
		หน่วยเบิกจ่าย	สำนักงานจังหวัดนครพนม
โครงการ	พัฒนาด้านโครงสร้างพื้นฐาน โดยการขุดลอกหนองแสงใหญ่ หมู่ที่ 10 ตำบลดงขวาง อำเภอเมืองนครพนม จังหวัดนครพนม		
รายการ	พัฒนาด้านโครงสร้างพื้นฐาน โดยการขุดลอกหนองแสงใหญ่ หมู่ที่ 10 ตำบลดงขวาง อำเภอเมืองนครพนม จังหวัดนครพนม ปากกว้าง 50.00 เมตร ยาว 50.00 เมตร ลึกเฉลี่ย 6.00 เมตร ความลาดเอียง 1:1		
ด้าน (ระบุหมายเลขด้าน)	1. ด้านโครงสร้างพื้นฐาน - 1.1 น้ำ - 1.1.2 ปรับปรุงเพิ่มประสิทธิภาพแหล่งน้ำเดิมและพัฒนาระบบกระจายน้ำ		

1. ด้านโครงสร้างพื้นฐาน
   - 1.1 น้ำ
   - 1.2 คมนาคม

2. การท่องเที่ยว
   - 2.1 การพัฒนาด้านการท่องเที่ยว

3. ลดผลกระทบส่งออก/เพิ่มผลิตภาพ
   - 3.1 เกษตร
   - 3.2 แรงงาน
   - 3.3 Digital

4. เศรษฐกิจชุมชนและอื่นๆ
   - 4.1 กองทุนหมู่บ้านและชุมชนเมืองฯ (SML)
   - 4.2 โครงการพัฒนาเศรษฐกิจชุมชนและอื่น ๆ
   - 4.3 โครงการการพัฒนาทุนมนุษย์ด้านการศึกษาเพื่อวางรากฐานเศรษฐกิจให้กับประเทศ

วงเงิน	500,000	บาท
ระยะเวลาดำเนินการ	90	วัน
ทัน	ก่อหนี้ได้ภายใน 30 กันยายน 2568	
ไม่ซ้ำซ้อน	ไม่ซ้ำซ้อนกับงบประมาณ 2568 ที่ได้รับ / ร่าง พรบ. งบประมาณ 2569 / เงินนอกงบประมาณ	

รายการใช้จ่ายงบประมาณ (หน่วย : บาท)

กิจกรรม	รวมทั้งสิ้น	งบประมาณ				
		ไตรมาส 4/68 (ต.ค. - ก.ย. 68)	ไตรมาส 1/69 (ต.ค. - ธ.ค. 68)	ไตรมาส 2/69 (ม.ค. - มี.ค. 69)	ไตรมาส 3/69 (เม.ย. - มิ.ย. 69)	ไตรมาส 4/69 (ต.ค. - ก.ย. 69)
	500,000	500,000	0	0	0	0
ขุดลอกหนองแสงใหญ่ หมู่ที่ 10 ตำบลดงขวาง อำเภอเมืองนครพนม จังหวัดนครพนม ปากกว้าง 50.00 เมตร ยาว 50.00 เมตร ลึกเฉลี่ย 6.00 เมตร ความลาดเอียง 1:1	500,000	500,000				
	0					
	0					
	0					
	0					

สถานที่ดำเนินการ	จังหวัด	นครพนม	อำเภอ	เมืองนครพนม	ตำบล	เมืองนครพนม
หมู่บ้าน (ถ้ามี)	สร้างคิว					
ลักษณะงาน	ขุดลอก					
วงเงินการจ้างงานประมาณ	500,000	บาท	จำนวนแรงงานประมาณ	20	คน	

แบบฟอร์มการพิจารณาโครงการตามแผนการกระตุ้นเศรษฐกิจ 2568

วิธีการดำเนินโครงการ	1. จัดทำแผนจัดซื้อจัดจ้าง 2. จัดทำราคากลางและร่างเอกสารประกวดราคาทางอิเล็กทรอนิกส์ 3. เผยแพร่ประกาศเชิญชวน และเอกสารประกวดราคา 4. กำหนดยื่นข้อเสนอและเสนอราคาทางระบบอิเล็กทรอนิกส์ 5. ลงนามสัญญาจ้างหรือข้อตกลง เริ่มก่อสร้าง/ดำเนินการ ก่อสร้างแล้วเสร็จ/ดำเนินการแล้วเสร็จ
ยกตุ่นตลาดจำเป็น	1. เพื่อส่งเสริมและรักษาการจ้างงาน 2. การพัฒนาโครงสร้างพื้นฐาน 3. การพัฒนาชุมชน 4. การพัฒนาแหล่งน้ำ แก้ไขปัญหาภัยแล้งในพื้นที่
ผู้เข้าร่วมโครงการ/กลุ่มเป้าหมาย	ที่ทำการปกครองอำเภอเมืองนครพนม องค์การบริหารส่วนตำบลดงขวาง และประชาชนในพื้นที่ตำบลดงขวาง โดยเฉพาะประชาชนหมู่ที่ 10จำนวนครัวเรือน 150 ครัวเรือน จำนวนประชากรทั้งสิ้น 453 คน
ประโยชน์ที่คาดว่าจะได้รับ	1. เพื่อบรรเทาความเดือดร้อนของประชาชนในพื้นที่ 2. เพื่อช่วยให้แหล่งน้ำมีประสิทธิภาพในการกักเก็บและระบายน้ำ 3. เพื่อลดความเสี่ยงจากน้ำท่วมและภัยแล้ง 4. เพื่อช่วยในการจัดหาน้ำเพื่อการอุปโภคบริโภคและเกษตรกรรม 5. เพื่อช่วยอนุรักษ์และฟื้นฟูสภาพแหล่งน้ำให้มีคุณภาพดีขึ้นและยั่งยืน
วัตถุประสงค์	กระตุ้นเศรษฐกิจ

เป้าหมาย : ด้านโครงสร้างพื้นฐาน - น้ำ	ตัวชี้วัด (กรณีไม่มีข้อมูลระบุค่า 0)				
	พื้นที่ได้รับประโยชน์ (ไร่)	ครัวเรือนรับประโยชน์ (ครัวเรือน)	พื้นที่ได้รับการป้องกันน้ำท่วม/ชะล้างพังทลายของดิน (ไร่)	ปริมาณน้ำ (ล้าน ลบ.ม)	การจ้างแรงงาน (คน)
	400.0000	120	400.0000	0.0200	

เป้าหมาย : ด้านโครงสร้างพื้นฐาน - คมนาคม	ตัวชี้วัด (กรณีไม่มีข้อมูลระบุค่า 0)				
	ระยะทางก่อสร้าง (กม.)	พื้นที่การซ่อมบำรุงทาง / ปรับปรุง / ยกระดับ (แห่ง)	จำนวนความปลอดภัย (แห่ง)	ประชาชนได้รับประโยชน์ (พื้นที่ / ราย)	อื่นๆ
					.....กรุณาระบุ.....

เป้าหมาย : การท่องเที่ยว - 2.1 การพัฒนาด้านการท่องเที่ยว	ตัวชี้วัด (กรณีไม่มีข้อมูลระบุค่า 0)				
	จำนวนแหล่งท่องเที่ยวที่ได้รับการปรับปรุง/พัฒนา	จำนวนผู้ใช้สิทธิ์ (สิทธิ์)	จำนวนรายได้จากการท่องเที่ยว (บาท)	จำนวนนักท่องเที่ยว (คน)	อื่นๆ
					.....กรุณาระบุ.....

เป้าหมาย : ลดผลกระทบส่งออก/เพิ่มผลิตภาพ - 3.1 เกษตร	ตัวชี้วัด (กรณีไม่มีข้อมูลระบุค่า 0)					
	ผลผลิตต่อไร่เพิ่มขึ้น (ร้อยละ)		เกษตรกร มีรายได้เพิ่มขึ้น ไม่น้อยกว่า (บาท/ไร่/ปี)	สถาบันเกษตรกร มีรายได้เพิ่มขึ้น ไม่น้อยกว่า (บาท/ปี)	การจ้างงานในพื้นที่	
					อัตราวัด	ราย
					-	-
	พื้นที่ได้รับประโยชน์ ไม่น้อยกว่า (ไร่)	ประชาชนได้รับประโยชน์ ไม่น้อยกว่า (ครัวเรือน/ราย)	อื่น ๆ			
			.....กรุณาระบุ.....			

เป้าหมาย : ลดผลกระทบส่งออก/เพิ่มผลิตภาพ - 3.2 แรงงาน	ตัวชี้วัด (กรณีไม่มีข้อมูลระบุค่า 0)		
	สถานประกอบการ (แห่ง)	จำนวนแรงงาน (คน)	อื่นๆ
			.....กรุณาระบุ.....

เป้าหมาย : ลดผลกระทบส่งออก/เพิ่มผลิตภาพ - 3.3 Digital	ตัวชี้วัด (กรณีไม่มีข้อมูลระบุค่า 0)			
	ผู้ประกอบการ/ชุมชน/วิสาหกิจชุมชน/อบตรกร/ชาวสวน ได้รับการส่งเสริมฯ (ราย)	ระบบ/แพลตฟอร์ม เพื่อสนับสนุนการค้าระหว่างประเทศในรูปแบบดิจิทัล (ระบบ/แพลตฟอร์ม)	ผู้ประกอบการค้าสถานส่งออกฯ ใช้บริการแพลตฟอร์ม NDTW (ราย)	อื่นๆ

แบบฟอร์มการพิจารณาโครงการตามแผนการกระตุ้นเศรษฐกิจ 2568

				.....กรุณาระบุ.....

เป้าหมาย : ประชาชนทั่วไปและอื่น ๆ	**ตัวชี้วัด** (กรณีไม่มีข้อมูลระบุว่าไม่มี)	
	องค์กรของชุมชนผู้ด้อยโอกาสและเครือข่ายที่เข้าร่วมโครงการ	อื่นๆ
		.....กรุณาระบุ.....

ความพร้อม

1. แบบรูปรายการ / Spec / ร่าง TOR	มี			
2. พื้นที่	พร้อม			
3. ประมาณราคา	มี			
4. แหล่งจัดหาวัสดุ	กรุณาเลือก		4.1 แหล่งอื่น ๆ	.....กรุณาระบุ.....
5. อื่นๆ ...	ตามที่กฎหมายกำหนด	ผ่าน องค์กร	ผ่าน EIA	อื่นๆ
	กรุณาเลือก	กรุณาเลือก	กรุณาเลือก	.....กรุณาระบุ.....

การวิเคราะห์ความคุ้มค่า (Value for Money : VFM)

√	Economy (ความประหยัด): งบประมาณที่ใช้ดำเนินการต่ำ และได้ผลผลิตและผลลัพธ์ที่ดีขึ้นไว้
√	Efficiency (ประสิทธิภาพ): ผลลัพธ์จากการดำเนินโครงการ เป็นไปตามความจำเป็นเร่งด่วนและสอดคล้องกับสถานการณ์ปัจจุบัน
√	Effectiveness (ประสิทธิผล): ผลลัพธ์ของการดำเนินงาน สอดคล้องกับความต้องการ/ความจำเป็นของประชาชนและผู้มีส่วนได้ส่วนเสีย
√	การดำเนินโครงการเป็นไปตามอำนาจหน้าที่ตามกฎหมายของหน่วยรับงบประมาณ

ผู้รับรองข้อมูล	
	(นายสมศักดิ์ ขุนจันทร์)
ตำแหน่ง	นายอำเภอเมืองนครพนม
	(ระดับผู้อำนวยการกองขึ้นไป)
วัน/เดือน/ปี	25/05/2568

(Project Brief รายโครงการ)

แบบฟอร์มโครงการแบบย่อ (Project Brief) ของโครงการสำคัญภายใต้งบประมาณของจังหวัด

ประเด็นการพัฒนาที่..3.... .....การพัฒนาการค้าและการลงทุน.....

หัวข้อ	รายละเอียด
1. ชื่อโครงการ	**โครงการสร้างมูลค่าเพิ่มและขยายโอกาสทางการค้าสินค้าเด่นจังหวัดนครพนม**
2. ชื่อแผนงาน	**บริหารจังหวัดและกลุ่มจังหวัด**
3. แนวทางการพัฒนา	- การประชาสัมพันธ์และยกระดับภาพลักษณ์สินค้าเด่นจังหวัดนครพนมให้เป็นที่รู้จัก และสร้างมูลค่าเพิ่มให้กับสินค้า - สร้างช่องทางเพื่ออำนวยความสะดวกการเข้าถึงสินค้าจังหวัดนครพนมและขยายโอกาสทางการค้า - การส่งเสริมการขยายช่องทางตลาดโดยเชื่อมโยงการค้าจังหวัดนครพนมกับภูมิภาคอื่นๆ และส่งเสริมการขยายตลาดต่างประเทศสำหรับสินค้าศักยภาพ
4. หลักการและเหตุผล	ยุทธศาสตร์ชาติ 20 ปี (พ.ศ. 2561 - 2580) ด้านการสร้างขีดความสามารถในการแข่งขัน กำหนดแนวทางการพัฒนาที่ให้ความสำคัญกับการพัฒนาเศรษฐกิจบนพื้นฐานกการพัฒนาประกอบการยุคใหม่ที่มีศักยภาพให้มีทักษะด้านการตลาด ภายใต้แนวคิดตลาดนำการผลิต และมีอัตลักลักษณ์ที่ชัดเจน พร้อมทั้งมุ่งเน้นการสร้างโอกาสเข้าถึงตลาด ทั้งในและต่างประเทศ ตามระดับศักยภาพการประกอบการ แผนพัฒนาเศรษฐกิจฯ ฉบับที่ 13 มีวัตถุประสงค์เพื่อพลิกโฉมประเทศไทยสู่ “สังคมก้าวหน้า เศรษฐกิจสร้างมูลค่าอย่างยั่งยืน” เป้าหมายหลักที่ 1 การปรับโครงสร้างภาคการผลิตและบริการสู่เศรษฐกิจฐานนวัตกรรม มุ่งยกระดับขีดความสามารถในการแข่งขันของภาคการผลิตและบริการสำคัญ ผ่านการผลักดันส่งเสริมการสร้างมูลค่าเพิ่มโดยใช้นวัตกรรม เทคโนโลยี และความคิดสร้างสรรค์ ที่ตอบโจทย์พัฒนาการของสังคมยุคใหม่และเป็นมิตรต่อสิ่งแวดล้อม พร้อมทั้งให้ความสำคัญกับการเชื่อมโยงเศรษฐกิจท้องถิ่นและผู้ประกอบการรายย่อยกับห่วงโซ่มูลค่าของภาคการผลิตและบริการเป้าหมาย รวมถึงพัฒนาระบบนิเวศที่ส่งเสริมการค้าการลงทุนและนวัตกรรม จังหวัดนครพนม ได้กำหนดเป้าหมายการพัฒนาจังหวัดนครพนม 20 ปี (พ.ศ.2566-2585) “นครพนมเมืองแห่งความสุขและการเรียนรู้ เคียงคู่เศรษฐกิจสีเขียว” โดยประเด็นการพัฒนาที่ 3 พัฒนาการค้าและการลงทุน วัตถุประสงค์เพื่อ “เป็นศูนย์กลางการค้าชายแดนและการลงทุน ประตูเศรษฐกิจสู่อนุภูมิภาคลุ่มแม่น้ำโขง” สำหรับการยกระดับการผลิตสินค้าและบริการให้ได้คุณภาพมาตรฐานสู่สากล และการสร้างโอกาสในการเข้าถึงและขยายช่องทางการตลาดทุกระดับ ของจังหวัดนครพนม จากศักยภาพของสินค้าจังหวัดนครพนมและรูปแบบการค้าปัจจุบัน จำเป็นอย่างยิ่งที่ภาครัฐต้องเข้าไปส่งเสริมสนับสนุนเพื่อเพิ่มศักยภาพให้กับผู้ประกอบการของจังหวัดฯ ให้สามารถผลิตสินค้าตามความต้องการของตลาด เพื่อเพิ่มขีดความสามารถทางการแข่งขันได้ทั้งในประเทศ และต่างประเทศ โดยใช้แนวทางการตลาดนำการผลิต การส่งเสริมการขยายโอกาสทางการค้าผ่านช่องทางการตลาดในรูปแบบใหม่ ๆ ในทุกระดับตั้งแต่ ระดับท้องถิ่น จังหวัด ชายแดน ภูมิภาค และต่างประเทศ ผ่านเครื่องมือทางการตลาดต่าง ๆ อาทิ การจัดงานแสดงและจัดจำหน่ายสินค้า การเจรจาธุรกิจ การค้าออนไลน์ และการสร้างเครือข่ายความร่วมมือระหว่างจังหวัดนครพนมกับประเทศเพื่อนบ้าน เพื่อกระชับความสัมพันธ์และสร้างโอกาสทางการค้าการลงทุนร่วมกัน อันนำไปสู่การสร้างรายได้ให้กับผู้ประกอบการจังหวัดนครพนม นอกจากนี้ การประชาสัมพันธ์ สร้างการรับรู้ ตอลดจนการเล่าเรื่องราวความเป็นมาผ่านสินค้าของสินค้าอัตลักษณ์จังหวัด ผ่านช่องทางสื่อสังคมออนไลน์ นอกจากจะทำให้สินค้า

หัวข้อ	รายละเอียด
	นครพนมมีชื่อเสียงเป็นที่รู้จักของผู้บริโภคและนักท่องเที่ยวแล้ว ยังเกิดการสร้างมูลค่าเพิ่มให้กับสินค้าอันจะนำไปสู่การเพิ่มรายได้ให้กับเกษตรกร กลุ่มเกษตรกร กลุ่มผลิตสินค้า OTOP กลุ่มวิสาหกิจชุมชน ของจังหวัดนครพนมมากขึ้น
5. วัตถุประสงค์ของโครงการ	1) ขยายตลาดและช่องทางการจำหน่าย เพื่อเพิ่มโอกาสทางการค้า ซึ่งจะนำไปสู่การเพิ่มรายได้ให้กับเกษตรกร กลุ่มเกษตรกร กลุ่มผลิตสินค้า OTOP กลุ่มวิสาหกิจชุมชน กลุ่มเครือข่ายธุรกิจ Biz Club และผู้ประกอบการของจังหวัดนครพนม 2) เพื่อประชาสัมพันธ์และยกระดับภาพลักษณ์สินค้าเด่นของจังหวัดนครพนมให้เป็นที่รู้จักอย่างแพร่หลายมากขึ้น อันจะนำมาซึ่งการเพิ่มมูลค่าให้กับสินค้า
6. ตัวชี้วัดและค่าเป้าหมาย	1. ผู้ชมสื่อประชาสัมพันธ์ไม่น้อยกว่า 80,000 ราย 2. มูลค่าซื้อขายไม่ต่ำกว่า 5 ล้านบาท
7. พื้นที่เป้าหมาย	จังหวัดนครพนมและต่างภูมิภาค
8. กิจกรรมหลัก	**การประชาสัมพันธ์สร้างมูลค่าเพิ่มสินค้าและการขยายช่องทางการตลาด**
8.2 กิจกรรมย่อยที่ 1 งบประมาณ ผู้รับผิดชอบ หน่วยงานที่เกี่ยวข้อง	**การผลิตสื่อประชาสัมพันธ์และเผยแพร่ประชาสัมพันธ์สินค้าเด่นของจังหวัดนครพนม โดยใช้ Influencer จำนวน 4 สินค้า** งบประมาณ 500,000 บาท สำนักงานพาณิชย์จังหวัดนครพนม เครือข่ายธุรกิจบิสคลับจังหวัดนครพนม
8.3 กิจกรรมย่อยที่ 2 งบประมาณ ผู้รับผิดชอบ หน่วยงานที่เกี่ยวข้อง	**การส่งเสริมการขยายช่องทางจำหน่ายสินค้าของจังหวัดนครพนมและกลุ่มจังหวัดภาคตะวันออกเฉียงเหนือ จำนวน 3 ครั้ง** (1) การจัดมหกรรมการค้าเพื่อเชื่อมโยงสินค้าจังหวัดนครพนมและสินค้าภาคตะวันออกเฉียงเหนือไปยังภูมิภาคอื่น ระยะเวลา 5 วัน จำนวนอย่างน้อย 50 คูหา วงเงิน 3,794,300 บาท (2) การการจัดแสดงสินค้าข้าวนครพนมในงานแสดงสินค้า THAIFEX – ANUGA 2027 ในรูปแบบ Pavilion จังหวัดนครพนม จำนวน 5 คูหา ณ ศูนย์แสดงสินค้าอิมแพค เมืองทองธานี วงเงิน 1,064,300 บาท (3) การเข้าร่วมงาน the 24th China ASEAN Expo 2027 ของจังหวัดนครพนม ในส่วนของนิทรรศการ City of Charm ณ เมืองหนานหนิง สาธารณรัฐประชาชนจีน วงเงิน 1,364,000 บาท 6,222,600 บาท สำนักงานพาณิชย์จังหวัดนครพนม สำนักงานเกษตรจังหวัดนครพนม เกษตรและสหกรณ์จังหวัดนครพนม ท่องเที่ยวจังหวัดนครพนม วัฒนธรรมจังหวัดนครพนม พัฒนาการจังหวัดนครพนม
9. หน่วยดำเนินการ	สำนักงานพาณิชย์จังหวัดนครพนม
10. ระยะเวลาในการดำเนินโครงการ	ปีงบประมาณ พ.ศ. 2570
11. งบประมาณ	**6,722,600 บาท**
12. ผลผลิต (Output)	ผลผลิตกิจกรรมที่ 1 สื่อประชาสัมพันธ์สินค้าเด่นจังหวัดนครพนมจำนวนอย่างน้อย 4 รายการ เผยแพร่ผ่านช่องทาง Social Media ของ Influencer ที่มีบัญชีผู้ติดตามอย่างน้อย 100,000 ราย ผลผลิตกิจกรรมที่ 2 การจัดกิจกรรมส่งเสริมการขยายช่องทางจำหน่ายให้กับผู้ประกอบการอย่างน้อย 2 ครั้ง ประกอบด้วย 2.1 การจัดมหกรรมการค้าเพื่อเชื่อมโยงสินค้าจังหวัดนครพนมไปยังภูมิภาคอื่นๆ

หัวข้อ	รายละเอียด
	2.2 การจัดแสดงสินค้าข้าวนครพนม (Nakhorn Phanom Rice Pavillion) ในงาน ThaiFex - Anuga 2027 2.3 การเข้าร่วมงาน the 24th China ASEAN Expo 2027 ของจังหวัดนครพนม ในส่วนของนิทรรศการ City of Charm
13. ผลลัพธ์จากการดำเนินโครงการ (Outcome)	ผลลัพธ์กิจกรรมที่ 1 การประชาสัมพันธ์สร้างภาพลักษณ์ของสินค้าจังหวัดนครพนมให้เป็นที่รู้จักของผู้บริโภคและมีผู้เข้าถึงสื่อประชาสัมพันธ์ดังกล่าวไม่น้อยกว่า 100,000 ราย ภายใน 6 เดือน ผลลัพธ์กิจกรรมที่ 2 (1) ผู้ประกอบการเข้าร่วมกิจกรรมไม่ต่ำกว่า 50 ราย และมีมูลค่าการค้าไม่ต่ำกว่า 2 ล้านบาท (2) ผู้ส่งออกข้าวและผลิตภัณฑ์ข้าวหอมมะลิอินทรีย์จังหวัดนครพนมได้พบคู่ค้าและเกิดการเจรจาการค้า โดยมีมูลค่าการเจรจาการค้าภายใน 1 ปี มูลค่าไม่ต่ำกว่า 200,000 เหรียญสหรัฐ (3) การขยายความร่วมมือด้านการค้า การลงทุน การท่องเที่ยวระหว่างจังหวัดนครพนมกับภูมิภาคอาเซียน-จีน เกิดการเจรจาธุรกิจด้านการค้าและการลงทุนระหว่างนักธุรกิจนครพนมกับนักธุรกิจอาเซียนและจีน ไม่น้อยกว่า 10 คู่

แบบฟอร์มการพิจารณาโครงการตามแผนการกระตุ้นเศรษฐกิจ 2568

กระทรวง	จังหวัดและกลุ่มจังหวัด	หน่วยรับงบประมาณ	จังหวัดนครพนม
		หน่วยเบิกจ่าย	สำนักงานพัฒนาชุมชนจังหวัดนครพนม
โครงการ	"ร้อยหลาก พรรณราย ผ้าไทยใส่ให้สนุก นครพนม" : Nakhonphanom Fashion Week		
รายการ	1		
ด้าน (ระบุหมายเลขด้าน)	4. เศรษฐกิจชุมชนและอื่นๆ - 4.2 โครงการพัฒนาเศรษฐกิจชุมชนและอื่น ๆ		

1. ด้านโครงสร้างพื้นฐาน
   - 1.1 น้ำ
   - 1.2 คมนาคม
2. การท่องเที่ยว
   - 2.1 การพัฒนาด้านการท่องเที่ยว
3. ลดผลกระทบส่งออก/เพิ่มผลิตภาพ
   - 3.1 เกษตร
   - 3.2 แรงงาน
   - 3.3 Digital
4. เศรษฐกิจชุมชนและอื่นๆ
   - 4.1 กองทุนหมู่บ้านและชุมชนเมืองฯ (SML)
   - 4.2 โครงการพัฒนาเศรษฐกิจชุมชนและอื่น ๆ
   - 4.3 โครงการการพัฒนาทุนมนุษย์ด้านการศึกษาเพื่อวางรากฐานเศรษฐกิจให้กับประเทศ

วงเงิน	4,500,000	บาท
ระยะเวลาดำเนินการ	60	วัน
√ ทัน	ก่อหนี้ได้ภายใน 30 กันยายน 2568	
√ ไม่เข้าข่อม	ไม่เข้าข่อนกับงบประมาณ 2568 ที่ได้รับ / ร่าง พรบ. งบประมาณ 2569 / เงินนอกงบประมาณ	

แผนการใช้จ่ายงบประมาณ (หน่วย : บาท)

กิจกรรม	รวมทั้งสิ้น	งบประมาณ ไตรมาส 4/68 (ก.ค. - ก.ย. 68)	ไตรมาส 1/69 (ต.ค. - ธ.ค. 68)	ไตรมาส 2/69 (ม.ค. - มี.ค. 69)	ไตรมาส 3/69 (เม.ย. - มิ.ย. 69)	ไตรมาส 4/69 (ก.ค. - ก.ย. 69)
	4,500,000	4,500,000	0	0	0	0
กิจกรรมที่ 1: การพัฒนาศักยภาพ ทักษะและองค์ความรู้ในการยกระดับการพัฒนาผลิตภัณฑ์ประเภทผ้าและเครื่องแต่งกาย	1,500,000	1,500,000				
กิจกรรมหลักที่ 2 : จัดงานจัดแสดงและจำหน่ายสินค้า "ร้อยหลาก พรรณราย ผ้าไทยใส่ให้สนุก นครพนม" Nakhonphanom Fashion Week	3,000,000	3,000,000				
	0					
	0					
	0					

สถานที่ดำเนินการ	จังหวัด	นครพนม	อำเภอ	กรุณาเลือก	ตำบล	กรุณาเลือก
หมู่บ้าน (ถ้ามี)						
ลักษณะงาน	กรุณาเลือก					
วงเงินการจ้างงานประมาณ	-	บาท	จำนวนแรงงานประมาณ	-	คน	
วิธีการดำเนินโครงการ	ประกอบด้วยกิจกรรมหลัก 2 กิจกรรม ได้แก่ กิจกรรมที่ 1 การพัฒนาศักยภาพ ทักษะและองค์ความรู้ในการยกระดับการพัฒนาผลิตภัณฑ์ประเภทผ้าและเครื่องแต่งกาย กิจกรรมหลักที่ 2 : จัดงานจัดแสดงการแสดง "ร้อยหลาก พรรณราย ผ้าไทยใส่ให้สนุก นครพนม" Nakhonphanom Fashion Week					
เหตุผลความจำเป็น	เพื่อส่งเสริมและพัฒนาทักษะของผู้ผลิต ผู้ประกอบการ OTOP กลุ่มอาชีพ นักเรียน นักศึกษา และประชาชนในพื้นที่ในจังหวัด ให้สามารถนำไปยอกแบบและตัดเย็บให้ทันสมัย สวมใส่ในชีวิตประจำวันได้สร้างการรับรู้ในการพัฒนาผลิตภัณฑ์ให้สอดคล้องกับความต้องการตลาด และสื่อสารประชาสัมพันธ์ภาพลักษณ์ของกรมการพัฒนาชุมชนในการขับเคลื่อนงานตามนโยบายและเพิ่มช่องทางการตลาดการจำหน่ายสินค้า และสร้างรายได้เพิ่มให้แก่ผู้เข้าร่วมโครงการ					
ผู้เข้าร่วมโครงการ/กลุ่มเป้าหมาย	กลุ่มผู้ผลิต/ ผู้ประกอบการ OTOP กลุ่มอาชีพ นักเรียน นักศึกษา และประชาชนทั่วไป ที่มีทักษะในการแปรรูป ผ้าพื้นเมือง เป็นนักออกแบบเสื้อผ้า/แฟชั่น ในพื้นที่จังหวัดนครพนม จำนวน 50 กลุ่มๆละ 2 คน รวม 100 คน					

แบบฟอร์มการพิจารณาโครงการตามแผนการกระตุ้นเศรษฐกิจ 2568

ประโยชน์ที่คาดว่าจะได้รับ	1. อัตลักษณ์ ภูมิปัญญาผ้าไทยได้รับการเสริมสร้างคุณค่าของผลิตภัณฑ์ และมีการสร้างการรับรู้ผลงาน 2. กลุ่มเป้าหมาย มีทักษะในการหาวิธีเพิ่มมูลค่า โดยการแปรรูปผลผลิตต่างๆ ให้เป็นผลผลิตที่มีคุณค่า มีราคาที่สูงขึ้น และสร้างโอกาสในการแข่งขันสูงขึ้น 3.ผลิตภัณฑ์ที่เป็นภูมิปัญญาของท้องถิ่นหรือบริการได้รับการยกระดับมาตรฐาน ที่เป็นมิตรกับสิ่งแวดล้อม และได้รับการยอมรับเพิ่มมากขึ้น 4. องค์ความรู้ที่สำคัญจากการเข้าร่วมโครงการ "ร้อยหลาก พรรณราย ผ้าไทยใส่ให้สนุก นครพนม" Nakhonphanom Fashion Week กลุ่มเป้าหมายและผู้สนใจสามารถนำไปต่อยอดผลิตภัณฑ์ให้เป็นที่ต้องการของตลาดได้
วัตถุประสงค์	กระตุ้นเศรษฐกิจ

	ตัวชี้วัด (กรณีไม่มีข้อมูลระบุค่า 0)				
เป้าหมาย : ด้านโครงสร้างพื้นฐาน - น้ำ	พื้นที่ได้รับประโยชน์ (ไร่)	ครัวเรือนรับประโยชน์ (ครัวเรือน)	พื้นที่ได้รับการป้องกันน้ำท่วม /ชะล้างพังทลายของดิน (ไร่)	ปริมาณน้ำ (ล้าน ลบ.ม)	การจ้างแรงงาน (คน-เดือน)

	ตัวชี้วัด (กรณีไม่มีข้อมูลระบุค่า 0)				
เป้าหมาย : ด้านโครงสร้างพื้นฐาน - คมนาคม	ระยะทางก่อสร้าง (กม.)	พื้นที่การซ่อมบำรุงทาง / ปรับปรุง / ยกระดับ (แห่ง)	อำนวยความปลอดภัย (แห่ง)	ประชาชนได้รับประโยชน์ (พื้นที่ / ราย)	อื่นๆ
					.....กรุณาระบุ.....

	ตัวชี้วัด (กรณีไม่มีข้อมูลระบุค่า 0)				
เป้าหมาย : การท่องเที่ยว - 2.1 การพัฒนาด้านการท่องเที่ยว	จำนวนแหล่งท่องเที่ยวที่ได้รับการปรับปรุง/พัฒนา (แหล่ง)	จำนวนผู้ใช้สิทธิ์ (สิทธิ์)	จำนวนรายได้จากการท่องเที่ยว (บาท)	จำนวนนักท่องเที่ยว (คน)	อื่นๆ
					.....กรุณาระบุ.....

	ตัวชี้วัด (กรณีไม่มีข้อมูลระบุค่า 0)					
เป้าหมาย : ลดผลกระทบส่งออก/เพิ่มผลิตภาพ - 3.1 เกษตร	ผลผลิตต่อไร่เพิ่มขึ้น (ร้อยละ)		เกษตรกร มีรายได้เพิ่มขึ้น ไม่น้อยกว่า (บาท/ไร่/ปี)	สถาบันเกษตรกร มีรายได้เพิ่มขึ้น ไม่น้อยกว่า (บาท/ปี)	การจ้างงานในพื้นที่	
					จังหวัด	ราย
	พื้นที่ได้รับประโยชน์ ไม่น้อยกว่า (ไร่)	ประชาชนได้รับประโยชน์ ไม่น้อยกว่า (ครัวเรือน/ราย)	อื่น ๆ			

	ตัวชี้วัด (กรณีไม่มีข้อมูลระบุค่า 0)		
เป้าหมาย : ลดผลกระทบส่งออก/เพิ่มผลิตภาพ - 3.2 แรงงาน	สถานประสบการ (แห่ง)	จำนวนแรงงาน (คน)	อื่นๆ

	ตัวชี้วัด (กรณีไม่มีข้อมูลระบุค่า 0)			
เป้าหมาย : ลดผลกระทบส่งออก/เพิ่มผลิตภาพ - 3.3 Digital	ผู้ประกอบการ/ชุมชน/วิสาหกิจชุมชน/เกษตรกร/ชาวสวน ได้รับการส่งเสริมฯ (ราย)	ระบบ/แพลตฟอร์ม เพื่อสนับสนุนการค้าระหว่างประเทศในรูปแบบดิจิทัล (ระบบ/แพลตฟอร์ม)	ผู้ประกอบการด้านการส่งออกฯ ใช้บริการแพลตฟอร์ม NDTB (ราย)	อื่นๆ

แบบฟอร์มการพิจารณาโครงการตามแผนการกระตุ้นเศรษฐกิจ 2568

	ตัวชี้วัด (กรณีไม่มีข้อมูลระบุค่า 0)	
เป้าหมาย : เศรษฐกิจชุมชนและอื่น ๆ	จำนวนกองทุนหมู่บ้าน/ชุมชนเมืองที่เข้าร่วมโครงการ (กองทุน)	อื่นๆ
	0	การจัดนิทรรศการ ไม่น้อยกว่า 5 วัน ผู้ผลิต ผู้ประกอบการ OTOP มีรายได้จากการจำหน่ายเพิ่มขึ้นร้อยละ 4 และผลิตภัณฑ์จากผ้าพื้นเมืองนครพนม ที่ได้รับการยกระดับและพัฒนาให้มีความทันสมัย จำนวน 50 ผลิตภัณฑ์

ความพร้อม				
1. แบบรูปรายการ / Spec / ร่าง TOR	X ไม่มี			
2. พื้นที่	√ พร้อม			
3. ประมาณราคา	√ มี			
4. แผนพัฒนาจังหวัด	√ สอดคล้อง			
5. อื่นๆ ...	ตามที่กฎหมายกำหนด	ผ่าน ลนช.	ผ่าน EIA	อื่นๆ
	กรุณาเลือก	กรุณาเลือก	กรุณาเลือก	.....กรุณาระบุ.....

การวิเคราะห์ความคุ้มค่า (Value for Money : VfM)	
√	Economy (ความประหยัด): งบประมาณที่ใช้ดำเนินการต่ำ แต่ได้รับผลผลิตและผลลัพธ์ที่ตั้งไว้
√	Efficiency (ประสิทธิภาพ): ผลสำเร็จจากการดำเนินโครงการ เป็นไปตามความจำเป็นเร่งด่วนและสอดคล้องกับสถานการณ์ปัจจุบัน
√	Effectiveness (ประสิทธิผล): ผลลัพธ์ของการดำเนินงาน สอดคล้องกับความต้องการ/ความจำเป็นของประชาชนและผู้มีส่วนได้ส่วนเสีย
√	การดำเนินโครงการเป็นไปตามอำนาจหน้าที่ตามกฎหมายของหน่วยรับงบประมาณ

ผู้รับรองข้อมูล	(นางกนกรัชต์ วงษ์การสินธุ์)
ตำแหน่ง	พัฒนาการจังหวัดนครพนม
	(ระดับผู้อำนวยการกองขึ้นไป)
วัน/เดือน/ปี (DD/MM/YYYY)	25/05/2568

(นางกนกรัชต์ วงษ์การสินธุ์)
พัฒนาการจังหวัดนครพนม

แบบฟอร์มโครงการแบบย่อ (Project Brief)

หัวข้อ	รายละเอียด
1. ชื่อโครงการสำคัญ	โครงการซ่อมสร้างถนนเพื่อสนับสนุนการค้าการลงทุน
2. ชื่อแผนงาน	โครงการพัฒนาโครงสร้างพื้นฐานด้านการเกษตร การท่องเที่ยว และด้านการค้า การลงทุน
3. แนวทางการพัฒนา	พัฒนาโครงสร้างพื้นฐานด้านการเกษตร การท่องเที่ยวและโลจิสติกส์
4. หลักการและเหตุผล	ปัจจุบันถนนมีสภาพเป็น หลุม-บ่อ โครงสร้างทางและผิวจราจรได้รับความเสียหาย ประชาชนในพื้นที่ใกล้เคียง รวมถึงนักท่องเที่ยวไม่ได้รับความสะดวกในการเดินทาง ซึ่งเส้นทางดังกล่าวเป็นเส้นทางลัด ทางเลี่ยงเพื่อเชื่อมโยงเข้าสู่แหล่งท่องเที่ยวที่สำคัญภายใน อ.บ้านแพง คือ อุทยานแห่งชาติภูลังกา ถ้ำนาคา - ถ้ำนาคี รวมถึง สถานที่ท่องเที่ยว อ.นาแก คือ วัดด่านสาวคอย ภูลังกาน้อย ซึ่งเป็นแหล่งท่องเที่ยวตามธรรมชาติที่สวยงาม โดยจำเป็นต้องได้การติดตั้งป้ายแนะนำแหล่งท่องเที่ยวภายในพื้นที่ทางหลวงชนบทให้มีความสวยงามได้มาตรฐาน เพื่อประชาชนและนักท่องเที่ยวผู้ใช้เส้นทางในการสัญจรไป-มาได้รับความสะดวก ปลอดภัยและลดระยะเวลาในการเดินทางท่องเที่ยวภายในพื้นที่จังหวัดนครพนม
5. วัตถุประสงค์ของโครงการ	โครงการซ่อมสร้างถนนเพื่อสนับสนุนการค้าการลงทุน
6. ตัวชี้วัดและค่าเป้าหมาย	มูลค่าการจำหน่ายสินค้า OTOP ของกลุ่มจังหวัด เพิ่มขึ้นร้อยละ 4 %
7. พื้นที่เป้าหมาย	พื้นที่อำเภอต่างๆในจังหวัดนครพนม
8. กิจกรรมหลัก	ติดตั้งป้ายแนะนำแหล่งท่องเที่ยวและซ่อมบำรุงทางเพื่อส่งเสริมการท่องเที่ยว จำนวน 2 สายทาง
8.1 กิจกรรมหลักที่ 1 งบประมาณ ผู้รับผิดชอบ หน่วยงานที่เกี่ยวข้อง	โครงการซ่อมสร้างถนนเพื่อสนับสนุนการค้าการลงทุน สาย นพ.2045 บ้านดอนม่วง - บ้านคำเตย ต.บ้านผึ้ง อ.เมือง จ.นครพนม 9,900,000 .- บาท
8.2 กิจกรรมหลักที่ 2 งบประมาณ ผู้รับผิดชอบ หน่วยงานที่เกี่ยวข้อง	โครงการซ่อมสร้างถนนเพื่อสนับสนุนการค้าการลงทุน สาย นพ.4046 บ้านเหล่าพัฒนา - บ้านสามผง ต.บ้านข่า อ.ศรีสงคราม จ.นครพนมจำนวน 1 แห่ง 9,900,000 .- บาท
8.2 กิจกรรมหลักที่ 3	โครงการซ่อมสร้างถนนเพื่อสนับสนุนการค้าการลงทุน สาย นพ.4040 บ้านบ่อสะอาด - บ้านพุ่มแก ต.เรณูนคร อ.เรณูนคร จ.นครพนม 9,900,000 .- บาท
8.2 กิจกรรมหลักที่ 4	โครงการซ่อมสร้างถนนเพื่อสนับสนุนการค้าการลงทุน สาย นพ.2044 บ้านกุรุคุ - บ้านโพนสวรรค์ ต.โพนสวรรค์ อ.โพนสวรรค์ จ.นครพนม 9,900,000 .- บาท
9. หน่วยงานดำเนินการ	จังหวัดนครพนม โดยแขวงทางหลวงชนบทนครพนม
10. ระยะเวลาในการดำเนินโครงการ	75 วัน
11. งบประมาณ	งบจังหวัด 36,6,000.00 -. บาท
12. ผลผลิต (Output)	ถนนเข้าสู่แหล่งท่องเที่ยวได้รับการพัฒนา จำนวน 4 สายทาง ผู้ประกอบการขนส่งสินค้า และประชาชนในพื้นที่ พื้นที่ใกล้เคียง และ นักท่องเที่ยว เดินทางได้สะดวก รวดเร็ว และปลอดภัย มีชีวิต ความเป็นอยู่ที่ดีขึ้น
13. ผลลัพธ์จากการดำเนินโครงการ (Outcome)	ผู้ประกอบการขนส่งสินค้า และประชาชนในพื้นที่จังหวัดนครพนมเดินทางได้สะดวก รวดเร็ว และปลอดภัย มีชีวิตความเป็นอยู่ที่ดีขึ้น

แบบสรุปโครงการแบบย่อ (Project Brief)
ประเด็นการพัฒนาที่ ๓ การพัฒนาด้านการค้า การลงทุน

หัวข้อ	รายละเอียด
๑. ชื่อโครงการ	โครงการก่อสร้างถนนคอนกรีตเสริมเหล็ก สายทางเก้าวา - สวนป่ายูคา(เชื่อมต่อจุดเดิม) หมู่ที่ ๑๒
๒. ความสอดคล้องกับยุทธศาสตร์ชาติ	ด้านการสร้างความสามารถในการแข่งขัน
๓.แนวทางการพัฒนา	พัฒนาโครงสร้างพื้นฐาน เส้นทางคมนาคมทางการเกษตร คุณภาพชีวิตเกษตรกรดีขึ้น ด้วยนวัตกรรมและเทคโนโลยี สู่วิถีเกษตรที่ยั่งยืน
๔.ข้อมูลพื้นฐานที่ใช้วิเคราะห์ (TPMAP/HAI/SDGs/ข้อมูลตัวชี้วัดการพัฒนาจังหวัด/อื่นๆ)	ยุทธศาสตร์ชาติด้านด้านการสร้างความสามารถในการแข่งขันมีเป้าหมายสำคัญในภาพรวมมีเป้าหมาย การพัฒนาที่มุ่งเน้นการยกระดับศักยภาพของประเทศในหลากหลายมิติ บนพื้นฐานแนวคิด ๓ ประการ ได้แก่ (๑) “ต่อยอดอดีต” โดยมองกลับไปที่รากเหง้าทางเศรษฐกิจ อัตลักษณ์วัฒนธรรม ประเพณี วิถีชีวิต และจุดเด่นทางทรัพยากรธรรมชาติ ที่หลากหลาย รวมทั้งความได้เปรียบเชิงเปรียบเทียบของประเทศในด้านอื่น ๆ น่ามา ประยุกต์ผสมผสานกับเทคโนโลยีและนวัตกรรม เพื่อให้สอดรับกับบริบทของเศรษฐกิจ และสังคมโลกสมัยใหม่ (๒) “ปรับปัจจุบัน” เพื่อปูทางสู่อนาคต ผ่านการพัฒนา โครงสร้างพื้นฐานของประเทศในมิติต่าง ๆ ทั้งโครงข่ายระบบคมนาคมและขนส่ง โครงสร้างพื้นฐานวิทยาศาสตร์ เทคโนโลยี และดิจิทัล และการปรับสภาพแวดล้อม ให้เอื้อต่อการพัฒนาอุตสาหกรรมและบริการอนาคต และ (๓) “สร้างคุณค่าใหม่ในอนาคต” ด้วยการเพิ่มศักยภาพของผู้ประกอบการ พัฒนาคนรุ่นใหม่ รวมถึงปรับ รูปแบบธุรกิจเพื่อตอบสนองต่อความต้องการของตลาด ผสมผสานกับยุทธศาสตร์ ที่รองรับอนาคต บนพื้นฐานของการต่อยอดอดีตและปรับปัจจุบัน พร้อมทั้งการส่งเสริม และสนับสนุนจากภาครัฐ ให้ประเทศไทยสามารถสร้างฐานรายได้และการจ้างงานใหม่ ขยายโอกาสทางการค้าและการลงทุนในเวทีโลกควบคู่ไปกับการยกระดับรายได้และ การกินดีอยู่ดี รวมถึงการเพิ่มขึ้นของคนชั้นกลางและลดความเหลื่อมล้ำของคน ในประเทศได้ในคราวเดียวกัน
๕. ความสำคัญของโครงการ หลักการและเหตุผล	เทศบาลตำบลบ้านแพง จึงได้จัดทำโครงการเพื่อขอรับการสนับสนุนงบประมาณ โดยคำนึงถึงการดำเนินโครงการตามนโยบายของรัฐบาลตามแผนพัฒนาเศรษฐกิจและสังคมแห่งชาติฉบับที่ ๑๒ ยุทธศาสตร์ที่ ๗ การพัฒนาโครงสร้างพื้นฐานและระบบโลจิสติกส์ เชื่อมโยงยุทธศาสตร์ชาติระยะ ๒๐ ปี ยุทธศาสตร์การสร้างความสามารถในการแข่งขัน ตามแผนยุทธศาสตร์แผนการพัฒนาจังหวัดประเด็นการพัฒนาที่ ๒ การพัฒนาการเกษตรและอุตสาหกรรมการเกษตรเป็นมิตรกับสิ่งแวดล้อม พัฒนาโครงสร้างพื้นฐาน และส่งเสริมภูมิปัญญาท้องถิ่น ใช้เทคโนโลยีในการผลิตสินค้าทางการเกษตรที่เหมาะสม ได้มาตรฐานและเป็นมิตรกับสิ่งแวดล้อม เพื่อเพิ่มศักยภาพในการขนส่งผลิตผลทางการเกษตรยกระดับคุณภาพและความเป็นอยู่ของประชาชนในพื้นที่เทศบาลตำบลบ้านแพงเป็นหลัก
๖. วัตถุประสงค์ของโครงการ	๑. เพื่อเพิ่มศักยภาพในการขนส่งผลิตผลทางการเกษตรสะดวกรวดเร็ว ๒. เพื่อทำให้เกิดความคล่องตัวและมีความปลอดภัยในชีวิตและทรัพย์สินจากการใช้ถนน ๓. เพื่อยกระดับคุณภาพชีวิตของประชาชนจากถนนไร้ฝุ่น ๔. เพื่อสามารถรองรับความเจริญของชุมชนต่อไป
๗. ตัวชี้วัดและค่าเป้าหมาย	ดำเนินการก่อสร้างถนนคอนกรีตเสริมเหล็ก สายทางเก้าวา - สวนป่ายูคา(เชื่อมต่อจุดเดิม) หมู่ที่ ๑๒ ผิวจราจรกว้าง ๕.๐๐ เมตร ยาว ๒,๐๘๐.๐๐ เมตร หนา ๐.๑๕ เมตร หรือพื้นที่ไม่น้อยกว่า ๑๐,๔๐๐.๐๐ ตร.ม. พร้อมติดตั้งชุดโคมไฟถนนแอลอีดีพลังงานแสงอาทิตย์จำนวน ๑๐๔ ชุด
๘. พื้นที่เป้าหมาย	ดำเนินการในพื้นที่หมู่ที่ ๑๒ ตำบลบ้านแพง อำเภอบ้านแพง จังหวัดนครพนม

๙. กิจกรรมหลัก งบประมาณ ผู้รับผิดชอบ หน่วยงานที่เกี่ยวข้อง	ก่อสร้างถนนคอนกรีตเสริมเหล็ก สายทางเก้าวา - สวนป่ายูคา(เชื่อมต่อจุดเดิม) หมู่ที่ ๑๒ ผิวจราจรกว้าง ๕.๐๐ เมตร ยาว ๒,๐๘๐.๐๐ เมตร หนา ๐.๑๕ เมตร หรือพื้นที่ไม่น้อยกว่า ๑๐,๔๐๐.๐๐ ตร.ม. พร้อมติดตั้งชุดโคมไฟถนนแอลอีดีพลังงานแสงอาทิตย์จำนวน ๑๐๔ ชุด ๑๑,๔๕๐,๐๐๐ บาท (สิบเอ็ดล้านสี่แสนห้าหมื่นบาทถ้วน) เทศบาลตำบลบ้านแพง ที่ทำการปกครองอำเภอบ้านแพง
๑๐. หน่วยงานดำเนินงาน	เทศบาลตำบลบ้านแพง อำเภอบ้านแพง จังหวัดนครพนม
๑๑. ระยะเวลาในการดำเนินงาน	๑ ปี ปีงบประมาณ พ.ศ. ๒๕๗๐ (เริ่มต้นปี ๑ ต.ค. ๒๕๖๙ สิ้นสุดปี ๓๐ ก.ย. ๒๕๗๐)
๑๒. งบประมาณ	ขอรับการสนับสนุนงบประมาณ จากงบประมาณตามแผนปฏิบัติราชการประจำปีของจังหวัด ประจำปีงบประมาณ พ.ศ. ๒๕๗๐ จำนวน ๑๑,๔๕๐,๐๐๐ บาท (สิบเอ็ดล้านสี่แสนห้าหมื่นบาทถ้วน)
๑๓. ผลผลิต (output)	การพัฒนาการเกษตรและอุตสาหกรรมการเกษตรเป็นมิตรกับสิ่งแวดล้อม
๑๔. ผลที่คาดว่าจะได้รับ (Outcome)	เพื่อยกระดับโครงสร้างพื้นฐานการคมนาคมขนส่งผลผลิตทางการเกษตรและลดมลพิษฝุ่นละอองเพื่อสุขภาพอนามัยที่ดีของราษฎรและอำนวยความสะดวกในการสัญจรไปมาเป็นการยกระดับคุณภาพชีวิตของประชาชนในชุมชนให้มีความเป็นอยู่ที่ดี มีความปลอดภัยทั้งร่างกายและทรัพย์สิน ตามนโยบายรัฐบาล

แบบสรุปโครงการแบบย่อ (Project Brief)
ประเด็นการพัฒนาที่ ๓ การพัฒนาด้านการค้า การลงทุน

หัวข้อ	รายละเอียด
๑. ชื่อโครงการ	โครงการก่อสร้างถนนคอนกรีตเสริมเหล็กสายโรงพยาบาล - โรงฆ่าสัตว์(เชื่อมต่อจุดเดิม) หมู่ที่ ๑๑
๒. ความสอดคล้องกับยุทธศาสตร์ชาติ	ด้านการสร้างความสามารถในการแข่งขัน
๓.แนวทางการพัฒนา	พัฒนาโครงสร้างพื้นฐาน เส้นทางคมนาคมทางการเกษตร คุณภาพชีวิตเกษตรกรดีขึ้น ด้วยนวัตกรรมและเทคโนโลยี สู่วิถีเกษตรที่ยั่งยืน
๔.ข้อมูลพื้นฐานที่ใช้วิเคราะห์ (TPMAP/HAI/SDGs/ข้อมูลตัวชี้วัดการพัฒนาจังหวัด/อื่นๆ)	ยุทธศาสตร์ชาติด้านด้านการสร้างความสามารถในการแข่งขันมีเป้าหมายสำคัญในภาพรวมมีเป้าหมาย การพัฒนาที่มุ่งเน้นการยกระดับศักยภาพของประเทศในหลากหลายมิติ บนพื้นฐานแนวคิด ๓ ประการ ได้แก่ (๑) “ต่อยอดอดีต” โดยมองกลับไปที่รากเหง้าทางเศรษฐกิจ อัตลักษณ์วัฒนธรรม ประเพณี วิถีชีวิต และจุดเด่นทางทรัพยากรธรรมชาติ ที่หลากหลาย รวมทั้งความได้เปรียบเชิงเปรียบเทียบของประเทศในด้านอื่น ๆ น่ามา ประยุกต์ผสมผสานกับเทคโนโลยีและนวัตกรรม เพื่อให้สอดรับกับบริบทของเศรษฐกิจ และสังคมโลกสมัยใหม่ (๒) “ปรับปัจจุบัน” เพื่อปูทางสู่อนาคต ผ่านการพัฒนา โครงสร้างพื้นฐานของประเทศในมิติต่าง ๆ ทั้งโครงข่ายระบบคมนาคมและขนส่ง โครงสร้างพื้นฐานวิทยาศาสตร์ เทคโนโลยี และดิจิทัล และการปรับสภาพแวดล้อม ให้เอื้อต่อการพัฒนาอุตสาหกรรมและบริการอนาคต และ (๓) “สร้างคุณค่าใหม่ในอนาคต” ด้วยการเพิ่มศักยภาพของผู้ประกอบการ พัฒนาคนรุ่นใหม่ รวมถึงปรับ รูปแบบธุรกิจเพื่อตอบสนองต่อความต้องการของตลาด ผสมผสานกับยุทธศาสตร์ ที่รองรับอนาคต บนพื้นฐานของการต่อยอดอดีตและปรับปัจจุบัน พร้อมทั้งการส่งเสริม และสนับสนุนจากภาครัฐ ให้ประเทศไทยสามารถสร้างฐานรายได้และการจ้างงานใหม่ ขยายโอกาสทางการค้าและการลงทุนในเวทีโลก ควบคู่ไปกับการยกระดับรายได้และ การกินดีอยู่ดี รวมถึงการเพิ่มขึ้นของคนชั้นกลางและลดความเหลื่อมล้ำของคน ในประเทศได้ในคราวเดียวกัน
๕. ความสำคัญของโครงการ หลักการและเหตุผล	เทศบาลตำบลบ้านแพง จึงได้จัดทำโครงการเพื่อขอรับการสนับสนุนงบประมาณ โดยคำนึงถึงการดำเนินโครงการตามนโยบายของรัฐบาลตามแผนพัฒนาเศรษฐกิจและสังคมแห่งชาติฉบับที่ ๑๒ ยุทธศาสตร์ที่ ๗ การพัฒนาโครงสร้างพื้นฐานและระบบโลจิสติกส์ เชื่อมโยงยุทธศาสตร์ชาติระยะ ๒๐ ปี ยุทธศาสตร์การสร้างความสามารถในการแข่งขัน ตามแผนยุทธศาสตร์แผนการพัฒนาจังหวัดประเด็นการพัฒนาที่ ๒ การพัฒนาการเกษตรและอุตสาหกรรมการเกษตรเป็นมิตรกับสิ่งแวดล้อม พัฒนาโครงสร้างพื้นฐาน และส่งเสริมภูมิปัญญาท้องถิ่น ใช้เทคโนโลยีในการผลิตสินค้าทางการเกษตรที่เหมาะสม ได้มาตรฐานและเป็นมิตรกับสิ่งแวดล้อม เพื่อเพิ่มศักยภาพในการขนส่งผลิตผลทางการเกษตรยกระดับคุณภาพและความเป็นอยู่ของประชาชนในพื้นที่เทศบาลตำบลบ้านแพงเป็นหลัก
๖. วัตถุประสงค์ของโครงการ	๑. เพื่อเพิ่มศักยภาพในการขนส่งผลิตผลทางการเกษตรสะดวกรวดเร็ว ๒. เพื่อทำให้เกิดความคล่องตัวและมีความปลอดภัยในชีวิตและทรัพย์สินจากการใช้ถนน ๓. เพื่อยกระดับคุณภาพชีวิตของประชาชนจากถนนไร้ฝุ่น ๔. เพื่อสามารถรองรับความเจริญของชุมชนต่อไป

๗. ตัวชี้วัดและค่าเป้าหมาย	ดำเนินการก่อสร้างถนนคอนกรีตเสริมเหล็ก สายโรงพยาบาล – โรงฆ่าสัตว์ (เชื่อมต่อจุดเดิม) หมู่ที่ ๑๑ ผิวจราจรกว้าง ๕.๐๐ เมตร ยาว ๑,๐๘๙.๐๐ เมตร หนา ๐.๑๕ เมตร หรือพื้นที่ไม่น้อยกว่า ๕,๔๔๕.๐๐ ตร.ม.พร้อมติดตั้งชุดโคมไฟถนนแอลอีดีพลังงานแสงอาทิตย์จำนวน ๕๔ ชุด
๘. พื้นที่เป้าหมาย	ดำเนินการในพื้นที่หมู่ที่ ๑๑ ตำบลบ้านแพง อำเภอบ้านแพง จังหวัดนครพนม
๙. กิจกรรมหลัก	ก่อสร้างถนนคอนกรีตเสริมเหล็ก สายโรงพยาบาล – โรงฆ่าสัตว์ (เชื่อมต่อจุดเดิม) หมู่ที่ ๑๑ ผิวจราจรกว้าง ๕.๐๐ เมตร ยาว ๑,๐๘๙.๐๐ เมตร หนา ๐.๑๕ เมตร หรือพื้นที่ไม่น้อยกว่า ๕,๔๔๕.๐๐ ตร.ม.พร้อมติดตั้งชุดโคมไฟถนนแอลอีดีพลังงานแสงอาทิตย์จำนวน ๕๔ ชุด
งบประมาณ	จำนวน ๕,๙๙๐,๐๐๐ บาท (ห้าล้านเก้าแสนเก้าหมื่นบาทถ้วน)
ผู้รับผิดชอบ	เทศบาลตำบลบ้านแพง
หน่วยงานที่เกี่ยวข้อง	ที่ทำการปกครองอำเภอบ้านแพง
๑๐. หน่วยงานดำเนินงาน	เทศบาลตำบลบ้านแพง อำเภอบ้านแพง จังหวัดนครพนม
๑๑. ระยะเวลาในการดำเนินงาน	๑ ปี ปีงบประมาณ พ.ศ. ๒๕๗๐ (เริ่มต้นปี ๑ ต.ค. ๒๕๖๙ สิ้นสุดปี ๓๐ ก.ย. ๒๕๗๐)
๑๒. งบประมาณ	ขอรับการสนับสนุนงบประมาณ จากงบประมาณตามแผนปฏิบัติราชการประจำปีของจังหวัด ประจำปีงบประมาณ พ.ศ. ๒๕๗๐ จำนวน จำนวน ๕,๙๙๐,๐๐๐ บาท (ห้าล้านเก้าแสนเก้าหมื่นบาทถ้วน)
๑๓. ผลผลิต (output)	การพัฒนาการเกษตรและอุตสาหกรรมการเกษตรเป็นมิตรกับสิ่งแวดล้อม
๑๔. ผลที่คาดว่าจะได้รับ (Outcome)	เพื่อยกระดับโครงสร้างพื้นฐานการคมนาคมขนส่งผลผลิตทางการเกษตรและลดมลพิษฝุ่นละอองเพื่อสุขภาพอนามัยที่ดีของราษฎรและอำนวยความสะดวกในการสัญจรไปมาเป็นการยกระดับคุณภาพชีวิตของประชาชนในชุมชนให้มีความเป็นอยู่ที่ดี มีความปลอดภัยทั้งร่างกายและทรัพย์สิน ตามนโยบายรัฐบาล

แบบสรุปโครงการแบบย่อ (Project Brief)

ประเด็นการพัฒนาที่ ๓ การพัฒนาด้านการค้า การลงทุน

หัวข้อ	รายละเอียด
๑. ชื่อโครงการ	โครงการก่อสร้างถนนคอนกรีตเสริมเหล็ก สายท่ากกพร้าว - ท่ากกไฮ(เชื่อมต่อจุดเดิม) หมู่ที่ ๗
๒. ความสอดคล้องกับยุทธศาสตร์ชาติ	ด้านการสร้างความสามารถในการแข่งขัน
๓.แนวทางการพัฒนา	พัฒนาโครงสร้างพื้นฐาน เส้นทางคมนาคมทางการเกษตร คุณภาพชีวิตเกษตรกรดีขึ้น ด้วยนวัตกรรมและเทคโนโลยี สู่วิถีเกษตรที่ยั่งยืน
๔.ข้อมูลพื้นฐานที่ใช้วิเคราะห์ (TPMAP/HAI/SDGs/ข้อมูลตัวชี้วัดการพัฒนาจังหวัด/อื่นๆ)	ยุทธศาสตร์ชาติด้านด้านการสร้างความสามารถในการแข่งขันมีเป้าหมายสำคัญในภาพรวมมีเป้าหมาย การพัฒนาที่มุ่งเน้นการยกระดับศักยภาพของประเทศในหลากหลายมิติ บนพื้นฐานแนวคิด ๓ ประการ ได้แก่ (๑) “ต่อยอดอดีต” โดยมองกลับไปที่รากเหง้าทางเศรษฐกิจ อัตลักษณ์วัฒนธรรม ประเพณี วิถีชีวิต และจุดเด่นทางทรัพยากรธรรมชาติ ที่หลากหลาย รวมทั้งความได้เปรียบเชิงเปรียบเทียบของประเทศในด้านอื่น ๆ น่ามา ประยุกต์ผสมผสานกับเทคโนโลยีและนวัตกรรม เพื่อให้สอดรับกับบริบทของเศรษฐกิจ และสังคมโลกสมัยใหม่ (๒) “ปรับปัจจุบัน” เพื่อปูทางสู่อนาคต ผ่านการพัฒนา โครงสร้างพื้นฐานของประเทศในมิติต่าง ๆ ทั้งโครงข่ายระบบคมนาคมและขนส่ง โครงสร้างพื้นฐานวิทยาศาสตร์ เทคโนโลยี และดิจิทัล และการปรับสภาพแวดล้อม ให้เอื้อต่อการพัฒนาอุตสาหกรรมและบริการอนาคต และ (๓) “สร้างคุณค่าใหม่ในอนาคต” ด้วยการเพิ่มศักยภาพของผู้ประกอบการ พัฒนาคนรุ่นใหม่ รวมถึงปรับ รูปแบบธุรกิจเพื่อตอบสนองต่อความต้องการของตลาด ผสมผสานกับยุทธศาสตร์ ที่รองรับอนาคต บนพื้นฐานของการต่อยอดอดีตและปรับปัจจุบัน พร้อมทั้งการส่งเสริม และสนับสนุนจากภาครัฐ ให้ประเทศไทยสามารถสร้างฐานรายได้และการจ้างงานใหม่ ขยายโอกาสทางการค้าและการลงทุนในเวทีโลก ควบคู่ไปกับการยกระดับรายได้และ การกินดีอยู่ดี รวมถึงการเพิ่มขึ้นของคนชั้นกลางและลดความเหลื่อมล้ำของคน ในประเทศได้ในคราวเดียวกัน
๕. ความสำคัญของโครงการ หลักการและเหตุผล	เทศบาลตำบลบ้านแพง จึงได้จัดทำโครงการเพื่อขอรับการสนับสนุนงบประมาณ โดยคำนึงถึงการดำเนินโครงการตามนโยบายของรัฐบาลตามแผนพัฒนาเศรษฐกิจและสังคมแห่งชาติฉบับที่ ๑๒ ยุทธศาสตร์ที่ ๗ การพัฒนาโครงสร้างพื้นฐานและระบบโลจิสติกส์ เชื่อมโยงยุทธศาสตร์ชาติระยะ ๒๐ ปี ยุทธศาสตร์การสร้างความสามารถในการแข่งขัน ตามแผนยุทธศาสตร์แผนการพัฒนาจังหวัดประเด็นการพัฒนาที่ ๒ การพัฒนาการเกษตรและอุตสาหกรรมการเกษตรเป็นมิตรกับสิ่งแวดล้อม พัฒนาโครงสร้างพื้นฐาน และส่งเสริมภูมิปัญญาท้องถิ่น ใช้เทคโนโลยีในการผลิตสินค้าทางการเกษตรที่เหมาะสม ได้มาตรฐานและเป็นมิตรกับสิ่งแวดล้อม เพื่อเพิ่มศักยภาพในการขนส่งผลิตผลทางการเกษตรยกระดับคุณภาพและความเป็นอยู่ของประชาชนในพื้นที่เทศบาลตำบลบ้านแพงเป็นหลัก
๖. วัตถุประสงค์ของโครงการ	๑. เพื่อเพิ่มศักยภาพในการขนส่งผลิตผลทางการเกษตรสะดวกรวดเร็ว ๒. เพื่อทำให้เกิดความคล่องตัวและมีความปลอดภัยในชีวิตและทรัพย์สินจากการใช้ถนน ๓. เพื่อยกระดับคุณภาพชีวิตของประชาชนจากถนนไร้ฝุ่น ๔. เพื่อสามารถรองรับความเจริญของชุมชนต่อไป

๗. ตัวชี้วัดและค่าเป้าหมาย	ดำเนินการก่อสร้างถนนคอนกรีตเสริมเหล็ก สายท่ากกพร้าว - ท่ากกไฮ(เชื่อมต่อจุดเดิม) หมู่ที่ ๗ ผิวจราจรกว้าง ๕.๐๐ เมตร ยาว ๗๕๐.๐๐ เมตร หนา ๐.๑๕ เมตร หรือพื้นที่ไม่น้อยกว่า ๓,๗๕๐.๐๐ ตร.ม.พร้อมติดตั้งชุด โคมไฟถนนแอลอีดีพลังงานแสงอาทิตย์จำนวน ๓๗ ชุด
๘. พื้นที่เป้าหมาย	ดำเนินการในพื้นที่หมู่ที่ ๗ ตำบลบ้านแพง อำเภอบ้านแพง จังหวัดนครพนม
๙. กิจกรรมหลัก	ก่อสร้างถนนคอนกรีตเสริมเหล็ก สายท่ากกพร้าว - ท่ากกไฮ(เชื่อมต่อจุดเดิม) หมู่ที่ ๗ ผิวจราจรกว้าง ๕.๐๐ เมตร ยาว ๗๕๐.๐๐ เมตร หนา ๐.๑๕ เมตร หรือพื้นที่ไม่น้อยกว่า ๓,๗๕๐.๐๐ ตร.ม.พร้อมติดตั้งชุด โคมไฟถนนแอลอีดีพลังงานแสงอาทิตย์จำนวน ๓๗ ชุด
งบประมาณ	จำนวน ๔,๑๐๐,๐๐๐ บาท (สี่ล้านหนึ่งแสนบาทถ้วน)
ผู้รับผิดชอบ	เทศบาลตำบลบ้านแพง
หน่วยงานที่เกี่ยวข้อง	ที่ทำการปกครองอำเภอบ้านแพง
๑๐. หน่วยงานดำเนินงาน	เทศบาลตำบลบ้านแพง อำเภอบ้านแพง จังหวัดนครพนม
๑๑. ระยะเวลาในการดำเนินงาน	๑ ปี ปีงบประมาณ พ.ศ. ๒๕๗๐ (เริ่มต้นปี ๑ ต.ค. ๒๕๖๙ สิ้นสุดปี ๓๐ ก.ย. ๒๕๗๐)
๑๒. งบประมาณ	ขอรับการสนับสนุนงบประมาณ จากงบประมาณตามแผนปฏิบัติราชการประจำปีของจังหวัด ประจำปีงบประมาณ พ.ศ. ๒๕๗๐ จำนวน ๔,๑๐๐,๐๐๐ บาท (สี่ล้านหนึ่งแสนบาทถ้วน)
๑๓. ผลผลิต (output)	การพัฒนาการเกษตรและอุตสาหกรรมการเกษตรเป็นมิตรกับสิ่งแวดล้อม
๑๔. ผลที่คาดว่าจะได้รับ (Outcome)	เพื่อยกระดับโครงสร้างพื้นฐานการคมนาคมขนส่งผลผลิตทางการเกษตรและลดมลพิษฝุ่นละอองเพื่อสุขภาพอนามัยที่ดีของราษฎรและอำนวยความสะดวกในการสัญจรไปมาเป็นการยกระดับคุณภาพชีวิตของประชาชนในชุมชนให้มีความเป็นอยู่ที่ดี มีความปลอดภัยทั้งร่างกายและทรัพย์สิน ตามนโยบายรัฐบาล

แบบสรุปโครงการแบบย่อ (Project Brief)
ประเด็นการพัฒนาที่ ๓ การพัฒนาด้านการค้า การลงทุน

หัวข้อ	รายละเอียด
๑. ชื่อโครงการ	โครงการก่อสร้างถนนคอนกรีตเสริมเหล็ก สายท่ากกพร้าว(ซอย ๓) - ท่ากกไฮ หมู่ที่ ๗
๒. ความสอดคล้องกับยุทธศาสตร์ชาติ	ด้านการสร้างความสามารถในการแข่งขัน
๓.แนวทางการพัฒนา	พัฒนาโครงสร้างพื้นฐาน เส้นทางคมนาคมทางการเกษตร คุณภาพชีวิตเกษตรกรดีขึ้น ด้วยนวัตกรรมและเทคโนโลยี สู่วิถีเกษตรที่ยั่งยืน
๔.ข้อมูลพื้นฐานที่ใช้วิเคราะห์ (TPMAP/HAI/SDGs/ข้อมูลตัวชี้วัดการพัฒนาจังหวัด/อื่นๆ)	ยุทธศาสตร์ชาติด้านด้านการสร้างความสามารถในการแข่งขันมีเป้าหมายสำคัญในภาพรวมมีเป้าหมาย การพัฒนาที่มุ่งเน้นการยกระดับศักยภาพของประเทศในหลากหลายมิติ บนพื้นฐานแนวคิด ๓ ประการ ได้แก่ (๑) “ต่อยอดอดีต” โดยมองกลับไปที่รากเหง้าทางเศรษฐกิจ อัตลักษณ์วัฒนธรรม ประเพณี วิถีชีวิต และจุดเด่นทางทรัพยากรธรรมชาติ ที่หลากหลาย รวมทั้งความได้เปรียบเชิงเปรียบเทียบของประเทศในด้านอื่น ๆ น่ามา ประยุกต์ผสมผสานกับเทคโนโลยีและนวัตกรรม เพื่อให้สอดรับกับบริบทของเศรษฐกิจ และสังคมโลกสมัยใหม่ (๒) “ปรับปัจจุบัน” เพื่อปูทางสู่อนาคต ผ่านการพัฒนา โครงสร้างพื้นฐานของประเทศในมิติต่าง ๆ ทั้งโครงข่ายระบบคมนาคมและขนส่ง โครงสร้างพื้นฐานวิทยาศาสตร์ เทคโนโลยี และดิจิทัล และการปรับสภาพแวดล้อม ให้เอื้อต่อการพัฒนาอุตสาหกรรมและบริการอนาคต และ (๓) “สร้างคุณค่าใหม่ในอนาคต” ด้วยการเพิ่มศักยภาพของผู้ประกอบการ พัฒนาคนรุ่นใหม่ รวมถึงปรับ รูปแบบธุรกิจเพื่อตอบสนองต่อความต้องการของตลาด ผสมผสานกับยุทธศาสตร์ ที่รองรับอนาคต บนพื้นฐานของการต่อยอดอดีตและปรับปัจจุบัน พร้อมทั้งการส่งเสริม และสนับสนุนจากภาครัฐ ให้ประเทศไทยสามารถสร้างฐานรายได้และการจ้างงานใหม่ ขยายโอกาสทางการค้าและการลงทุนในเวทีโลกควบคู่ไปกับการยกระดับรายได้และ การกินดีอยู่ดี รวมถึงการเพิ่มขึ้นของคนชั้นกลางและลดความเหลื่อมล้ำของคน ในประเทศได้ในคราวเดียวกัน
๕. ความสำคัญของโครงการ หลักการและเหตุผล	เทศบาลตำบลบ้านแพง จึงได้จัดทำโครงการเพื่อขอรับการสนับสนุนงบประมาณ โดยคำนึงถึงการดำเนินโครงการตามนโยบายของรัฐบาลตามแผนพัฒนาเศรษฐกิจและสังคมแห่งชาติฉบับที่ ๑๒ ยุทธศาสตร์ที่ ๗ การพัฒนาโครงสร้างพื้นฐานและระบบโลจิสติกส์ เชื่อมโยงยุทธศาสตร์ชาติระยะ ๒๐ ปี ยุทธศาสตร์การสร้างความสามารถในการแข่งขัน ตามแผนยุทธศาสตร์แผนการพัฒนาจังหวัดประเด็นการพัฒนาที่ ๒ การพัฒนาการเกษตรและอุตสาหกรรมการเกษตรเป็นมิตรกับสิ่งแวดล้อม พัฒนาโครงสร้างพื้นฐาน และส่งเสริมภูมิปัญญาท้องถิ่น ใช้เทคโนโลยีในการผลิตสินค้าทางการเกษตรที่เหมาะสม ได้มาตรฐานและเป็นมิตรกับสิ่งแวดล้อม เพื่อเพิ่มศักยภาพในการขนส่งผลิตผลทางการเกษตรยกระดับคุณภาพและความเป็นอยู่ของประชาชนในพื้นที่เทศบาลตำบลบ้านแพงเป็นหลัก
๖. วัตถุประสงค์ของโครงการ	๑. เพื่อเพิ่มศักยภาพในการขนส่งผลิตผลทางการเกษตรสะดวกรวดเร็ว ๒. เพื่อทำให้เกิดความคล่องตัวและมีความปลอดภัยในชีวิตและทรัพย์สินจากการใช้ถนน ๓. เพื่อยกระดับคุณภาพชีวิตของประชาชนจากถนนไร้ฝุ่น ๔. เพื่อสามารถรองรับความเจริญของชุมชนต่อไป

๗. ตัวชี้วัดและค่าเป้าหมาย	ดำเนินการก่อสร้างถนนคอนกรีตเสริมเหล็ก สายท่ากกพร้าว(ซอย ๓) - ท่ากกไฮ หมู่ที่ ๗ (จำนวน ๒ ช่วง) ช่วงที่ ๑ ผิวจราจรกว้าง ๕.๐๐ เมตร ยาว ๑,๒๐๓.๐๐ เมตร หนา ๐.๑๕ เมตร หรือพื้นที่ไม่น้อยกว่า ๖,๐๑๕.๐๐ ตร.ม. ช่วงที่ ๒ ผิวจราจรกว้าง ๕.๐๐ เมตร ยาว ๓๐๐.๐๐ เมตร หนา ๐.๑๕ เมตร หรือพื้นที่ไม่น้อยกว่า ๑,๕๐๐.๐๐ ตร.ม. ความยาวรวม ๑,๕๐๓ เมตร หรือพื้นที่รวมไม่น้อยกว่า ๗,๕๑๕.๐๐ ตร.ม. พร้อมติดตั้งชุดโคมไฟถนนแอลอีดีพลังงานแสงอาทิตย์จำนวน ๗๕ ชุด
๘. พื้นที่เป้าหมาย	ดำเนินการในพื้นที่หมู่ที่ ๗ ตำบลบ้านแพง อำเภอบ้านแพง จังหวัดนครพนม
๙. กิจกรรมหลัก งบประมาณ ผู้รับผิดชอบ หน่วยงานที่เกี่ยวข้อง	ก่อสร้างถนนคอนกรีตเสริมเหล็ก สายท่ากกพร้าว(ซอย ๓) - ท่ากกไฮ หมู่ที่ ๗ (จำนวน ๒ ช่วง) ช่วงที่ ๑ ผิวจราจรกว้าง ๕.๐๐ เมตร ยาว ๑,๒๐๓.๐๐ เมตร หนา ๐.๑๕ เมตร หรือพื้นที่ไม่น้อยกว่า ๖,๐๑๕.๐๐ ตร.ม. ช่วงที่ ๒ ผิวจราจรกว้าง ๕.๐๐ เมตร ยาว ๓๐๐.๐๐ เมตร หนา ๐.๑๕ เมตร หรือพื้นที่ไม่น้อยกว่า ๑,๕๐๐.๐๐ ตร.ม. ความยาวรวม ๑,๕๐๓ เมตร หรือพื้นที่รวมไม่น้อยกว่า ๗,๕๑๕.๐๐ ตร.ม. พร้อมติดตั้งชุดโคมไฟถนนแอลอีดีพลังงานแสงอาทิตย์จำนวน ๗๕ ชุด ๘,๒๗๐,๐๐๐.- (แปดล้านสองแสนเจ็ดหมื่นบาทถ้วน) เทศบาลตำบลบ้านแพง ที่ทำการปกครองอำเภอบ้านแพง
๑๐. หน่วยงานดำเนินงาน	เทศบาลตำบลบ้านแพง อำเภอบ้านแพง จังหวัดนครพนม
๑๑. ระยะเวลาในการดำเนินงาน	๑ ปี ปีงบประมาณ พ.ศ. ๒๕๗๐ (เริ่มต้นปี ๑ ต.ค. ๒๕๖๙ สิ้นสุดปี ๓๐ ก.ย. ๒๕๗๐)
๑๒. งบประมาณ	ขอรับการสนับสนุนงบประมาณ จากงบประมาณตามแผนปฏิบัติราชการประจำปีของจังหวัด ประจำปีงบประมาณ พ.ศ. ๒๕๗๐ จำนวน ๘,๒๗๐,๐๐๐ บาท (แปดล้านสองแสนเจ็ดหมื่นบาทถ้วน)
๑๓. ผลผลิต (output)	การพัฒนาการเกษตรและอุตสาหกรรมการเกษตรเป็นมิตรกับสิ่งแวดล้อม
๑๔. ผลที่คาดว่าจะได้รับ (Outcome)	เพื่อยกระดับโครงสร้างพื้นฐานการคมนาคมขนส่งผลผลิตทางการเกษตรและลดมลพิษฝุ่นละอองเพื่อสุขภาพอนามัยที่ดีของราษฎรและอำนวยความสะดวกในการสัญจรไปมาเป็นการยกระดับคุณภาพชีวิตของประชาชนในชุมชนให้มีความเป็นอยู่ที่ดี มีความปลอดภัยทั้งร่างกายและทรัพย์สิน ตามนโยบายรัฐบาล

จังหวัดนครพนม

แบบฟอร์มโครงการแบบย่อ (จัดทำเป็นรายโครงการ)

หัวข้อ	รายละเอียด
1. ชื่อโครงการ	ก่อสร้างเพิ่มประสิทธิภาพทางหลวง ทางหลวงหมายเลข 2028 สาย อ.กุสุมาลย์ - อ.ท่าอุเทน ระยะทาง 31.31 กิโลเมตร
2. หลักการและเหตุผล	โครงการก่อสร้างเพิ่มประสิทธิภาพทางหลวงจัดทำขึ้นเพื่อพัฒนาความสะดวกและปลอดภัยในการเดินทางระหว่างจังหวัดนครพนมและพื้นที่ใกล้เคียง โดยมีระยะทางรวม ๓๑.๓๑ กิโลเมตร การปรับปรุงถนนในครั้งนี้จะช่วยเพิ่มความสามารถในการรองรับปริมาณการจราจรที่เพิ่มขึ้นอย่างรวดเร็ว ทั้งนี้ ยังเป็นการเชื่อมโยงการคมนาคมให้มีประสิทธิภาพยิ่งขึ้น เพื่อส่งเสริมการขยายตัวทางเศรษฐกิจ การท่องเที่ยว และการค้าระหว่างจังหวัด การพัฒนาทางหลวงสายนี้ยังช่วยลดอุบัติเหตุและอำนวยความสะดวกให้กับประชาชนที่ใช้เส้นทางดังกล่าวทั้งในด้านการขนส่งสินค้าและการเดินทางส่วนบุคคล นอกจากนี้ยังช่วยส่งเสริมคุณภาพชีวิตของประชาชนในพื้นที่โครงการให้ดีขึ้นด้วย
3. วัตถุประสงค์โครงการ	1. เพื่อพัฒนาโครงสร้างพื้นฐานให้เอื้อประโยชน์ต่อประชาชนสองข้างทางและผู้ใช้ทาง ให้เกิดการเชื่อมโยงของกิจกรรม ประชาชนในพื้นที่และนักท่องเที่ยวที่มาเยือน 2. เพื่อพัฒนาแหล่งท่องเที่ยว โดยการพัฒนาโครงสร้างพื้นฐานทางด้านโลจิสต์ติก 3. เพื่อพัฒนาสิ่งอำนวยความสะดวกและบริการการท่องเที่ยวให้ได้มาตรฐานระดับสากลประกอบด้วยพัฒนาทางหลวงให้มีความคล่องตัวและปลอดภัย
4. ตัวชี้วัดและค่าเป้าหมาย	ทางหลวงได้รับการปรับปรังเพิ่มประสิทธิภาพ 1 แห่ง
5. พื้นที่ดำเนินการ	ทางหลวงหมายเลข 2028 สาย อ.กุสุมาลย์ - อ.ท่าอุเทน ระยะทาง 31.31 กิโลเมตร
6. กิจกรรมหลัก	ก่อสร้างเพิ่มประสิทธิภาพทางหลวง ทางหลวงหมายเลข 2028 สาย อ.กุสุมาลย์ - อ.ท่าอุเทน ระยะทาง 31.31 กิโลเมตร
7. หน่วยดำเนินการ	กรมทางหลวง
8. ระยะเวลาในการดำเนิน	36 เดือน
9. งบประมาณ	1,420,000,000.- บาท
10. ผลผลิต	ทางหลวงหมายเลข 2028 สาย อ.กุสุมาลย์ - อ.ท่าอุเทน ได้รับการปรับปรุง 1 สายทาง
11. ผลลัพธ์จากการดำเนินโครงการ	1.ทางหลวงได้รับการปรับปรุง 1 สายทาง 2.ประชาชนสองข้างทางและประชาชนผู้ใช้ทางเกิดความสะดวกและปลอดภัยในการใช้รถใช้ถนน
12. ผู้รับผิดชอบโครงการ	นายพิชญ รุ่งรืองวิโรจน์ ผู้อำนวยการแขวงทางหลวงนครพนม โทร.042 511 123

จังหวัดนครพนม

แบบฟอร์มโครงการแบบย่อ (จัดทำเป็นรายโครงการ)

หัวข้อ	รายละเอียด
1. ชื่อโครงการ	โครงการก่อสร้างสะพานข้ามทางรถไฟบนถนนสายเชื่อมศูนย์ซ่อมอากาศยาน - ศูนย์กลางการค้าส่งชายแดน บริเวณสะพานมิตรภาพแห่งที่ 3 อ.ท่าอุเทน จ.นครพนม
2. หลักการและเหตุผล	โครงการก่อสร้างสะพานข้ามทางรถไฟบนถนนสายเชื่อมศูนย์ซ่อมอากาศยาน - ศูนย์กลางการค้าส่งชายแดน จัดทำขึ้นเพื่อเพิ่มความสะดวกและปลอดภัยในการขนส่งสินค้าและการเดินทางระหว่างศูนย์ซ่อมอากาศยานและศูนย์กลางการค้าส่งชายแดน การก่อสร้างสะพานข้ามทางรถไฟจะช่วยแก้ปัญหาการจราจรติดขัดและลดความเสี่ยงจากอุบัติเหตุที่เกิดจากการข้ามทางรถไฟ การพัฒนาโครงสร้างพื้นฐานนี้ยังช่วยเชื่อมโยงการค้าชายแดนระหว่างไทยและลาวได้สะดวกยิ่งขึ้น ส่งเสริมเศรษฐกิจการค้าชายแดนและการลงทุนในภูมิภาค การพัฒนาโครงการนี้จะช่วยยกระดับคุณภาพชีวิตของประชาชนในพื้นที่ และเพิ่มศักยภาพในการเชื่อมโยงการขนส่งสินค้าและการท่องเที่ยวในระดับนานาชาติ
3. วัตถุประสงค์โครงการ	เพื่อแก้ไขปัญหาทางด้านการจราจร อันเนื่องมาจากการเจริญเติบโตของเมืองและทาให้การเดินทางมีความสะดวกและรวดเร็วขึ้น
4. ตัวชี้วัดและค่าเป้าหมายของโครงการ	1) ประชาชนในพื้นที่มีรายได้เพิ่มขึ้น ร้อยละ 5 % 2) รายได้จากการท่องเที่ยวเพิ่มขึ้น ร้อยละ 8 %
5. พื้นที่ดำเนินการ	ศูนย์กลางการค้าส่งชายแดน บริเวณสะพานมิตรภาพแห่งที่ 3 อ.ท่าอุเทน จ.นครพนม
6. กิจกรรมหลัก	ก่อสร้างสะพานสะพานข้ามทางรถไฟพร้อมปรับปรุงถนนเชื่อมต่อทางลาดสะพาน โดยเป็นสะพานคู่ขนานขนาด 4 ช่องจราจร ออกแบบเป็น Segmental box girder มีช่วงสะพานทั่วไป 40.00 เมตร ความยาวสะพาน 741.25 ม. ราวสะพานออกแบบเป็นรูปปูนปั้นพญานาค บริเวณกลางสะพานติดตั้งตรากรมทางหลวงชนบท
7. หน่วยดำเนินการ	กรมทางหลวงชนบท
8. ระยะเวลาในการดำเนินโครงการ	งบผูกพัน 36 เดือน
9. งบประมาณ	610,000,000 บาท
10. ผลผลิต	ความยาวสะพานทั้งสิ้น 741.25 ม.
11. ผลลัพธ์จากการดำเนินโครงการ	ผู้ประกอบการขนส่งสินค้า นักท่องเที่ยว และประชาชนในพื้นที่จังหวัดนครพนมเดินทางได้สะดวก รวดเร็ว และปลอดภัย มีชีวิตความเป็นอยู่ที่ดีขึ้น

จังหวัดนครพนม

แบบฟอร์มโครงการแบบย่อ (จัดทำเป็นรายโครงการ)

หัวข้อ	รายละเอียด
1. ชื่อโครงการ	โครงการ ก่อสร้างถนนเชื่อมศูนย์ซ่อมอากาศยาน - ศูนย์กลางการค้าส่งชายแดน บริเวณสะพานมิตรภาพแห่งที่ 3 ตอนที่ 2 อ.ท่าอุเทน จ.นครพนม
2. หลักการและเหตุผล	โครงการก่อสร้างถนนเชื่อมศูนย์ซ่อมอากาศยาน - ศูนย์กลางการค้าส่งชายแดน จัดขึ้นเพื่อสร้างโครงสร้างพื้นฐานที่สนับสนุนการเชื่อมต่อระหว่างศูนย์ซ่อมอากาศยานกับศูนย์กลางการค้าส่งชายแดน โดยเฉพาะพื้นที่บริเวณสะพานมิตรภาพแห่งที่ ๓ ซึ่งเป็นจุดเชื่อมโยงสำคัญระหว่างประเทศไทยและประเทศลาว การพัฒนาเส้นทางนี้จะช่วยเพิ่มความสะดวกในการขนส่งสินค้าและการเดินทางระหว่างทั้งสองประเทศ ส่งเสริมการค้าชายแดนและการลงทุนระหว่างประเทศ การปรับปรุงโครงข่ายคมนาคมยังช่วยลดเวลาการเดินทางและเพิ่มความปลอดภัยในการขนส่งทางถนน โครงการนี้มีความสำคัญในการพัฒนาคุณภาพชีวิตของประชาชนในพื้นที่ และเสริมสร้างศักยภาพทางเศรษฐกิจในภูมิภาคอีกด้วย
3. วัตถุประสงค์โครงการ	เพื่อแก้ไขปัญหาทางด้านการจราจร อันเนื่องมาจากการเจริญเติบโตของเมือง และทำให้การเดินทางมีความสะดวกและรวดเร็วขึ้น รวมถึงเพิ่มศักยภาพโครงข่ายระบบโลจิสติกส์ อย่างเป็นระบบและสมบูรณ์
4. ตัวชี้วัดและค่าเป้าหมายของโครงการ	1) ประชาชนในพื้นที่มีรายได้เพิ่มขึ้น ร้อยละ 5 % 2) รายได้จากการท่องเที่ยวเพิ่มขึ้น ร้อยละ 8 %
5. พื้นที่ดำเนินการ	บริเวณ ถนนเชื่อมศูนย์ซ่อมอากาศยาน - ศูนย์กลางการค้าส่งชายแดน บริเวณสะพานมิตรภาพแห่งที่ 3 ตอนที่ 2 อ.ท่าอุเทน จ.นครพนม
6. กิจกรรมหลัก	1.ก่อสร้างถนนคอนกรีตเสริมเหล็กเพิ่มเติม จาก 2 ช่องจราจรเดิม เป็นขนาด 4 ช่องจราจร ช่องละ 3.50 ม. ไหล่ทางกว้างข้างละ 2.50 ม. เขตทาง 40.0 ม. 2.สะพานข้ามคลอง 1 แห่ง
7. หน่วยดำเนินการ	กรมทางหลวงชนบท
8. ระยะเวลาในการดำเนินโครงการ	36 เดือน
9. งบประมาณ	620,000,000 บาท
10. ผลผลิต	ความยาวถนนทั้งสิ้น 6.571 กม.
11. ผลลัพธ์จากการดำเนินโครงการ	ผู้ประกอบการขนส่งสินค้า นักท่องเที่ยว และประชาชนในพื้นที่จังหวัดนครพนมเดินทางได้สะดวก รวดเร็ว และปลอดภัย มีชีวิตความเป็นอยู่ที่ดีขึ้น

จังหวัดนครพนม

แบบฟอร์มโครงการแบบย่อ (จัดทำเป็นรายโครงการ)

หัวข้อ	รายละเอียด
1. ชื่อโครงการ	โครงการ ก่อสร้างถนนสาย แยก ทล.22-ทล.212 อำเภอเมือง, ปลาปาก จังหวัดนครพนม
2. หลักการและเหตุผล	โครงการก่อสร้างถนนสาย แยก ทล.๒๒-ทล.๒๑๒ อำเภอเมือง ปลาปาก จัดทำขึ้นเพื่อพัฒนาทางหลวงที่เชื่อมโยงระหว่างถนนหมายเลข ๒๒ และ ๒๑๒ เพื่อเพิ่มความสะดวกในการเดินทางและการขนส่งสินค้าในพื้นที่ระหว่างอำเภอเมืองนครพนมและอำเภอปลาปาก โครงการนี้จะช่วยให้การจราจรไหลลื่นขึ้น ลดปัญหาการติดขัดและอุบัติเหตุบนเส้นทางดังกล่าว การปรับปรุงเส้นทางจะสนับสนุนการพัฒนาเศรษฐกิจในพื้นที่ เพิ่มโอกาสทางธุรกิจและการท่องเที่ยว รวมทั้งเชื่อมโยงการเดินทางระหว่างเมืองนครพนมกับพื้นที่ต่างๆ ให้สะดวกและรวดเร็วยิ่งขึ้น ส่งผลดีต่อคุณภาพชีวิตของประชาชนและการเจริญเติบโตทางเศรษฐกิจในจังหวัดนครพนมโดยรวม
3. วัตถุประสงค์โครงการ	เพื่อเชื่อมโยงโครงข่ายการคมนาคมขนส่งภายในจังหวัด และในพื้นที่แขตเศรษฐกิจพิเศษคมนาคม สอดรับกับสะพานมิตรภาพแห่งที่ 3 (นครพนม-คำม่วน) ซึ่งเป็นทางเชื่อมโยงระหว่างประเทศไทย และสาธารณรัฐประชาธิปไตยประชาชนลาว และเชื่อมสนามบินนครพนม ตลอดจนถนนทางหลวงแผนดินหมายเลข 212
4. ตัวชี้วัดและค่าเป้าหมายของโครงการ	1) ประชาชนในพื้นที่มีรายได้เพิ่มขึ้น ร้อยละ 5 % 2) รายได้จากการท่องเที่ยวเพิ่มขึ้น ร้อยละ 8 %
5. พื้นที่ดำเนินการ	ถนนทางหลวงชนบท นพ.2010
6. กิจกรรมหลัก	ก่อสร้างถนนแอสฟัลต์คอนกรีต ขนาด 4-6 ช่องจราจร ช่องละ 3.50 ม. ไหล่ทางกว้างข้างละ 3.00 ม. เกาะกลางแบบดินถมกว้าง 5.10 ม.
7. หน่วยดำเนินการ	กรมทางหลวงชนบท
8. ระยะเวลาในการดำเนินโครงการ	36 เดือน
9. งบประมาณ	1,700,000,000บาท
10. ผลผลิต	ความยาวถนนทั้งสิ้น 27.00 กม.
11. ผลลัพธ์จากการดำเนินโครงการ	ผู้ประกอบการขนส่งสินค้า นักท่องเที่ยว และประชาชนในพื้นที่จังหวัดนครพนมเดินทางได้สะดวก รวดเร็ว และปลอดภัย มีชีวิตความเป็นอยู่ที่ดีขึ้น

แบบฟอร์มการพิจารณาโครงการตามแผนการกระตุ้นเศรษฐกิจ 2568

กระทรวง	จังหวัดและกลุ่มจังหวัด	หน่วยรับงบประมาณ	จังหวัดนครพนม
		หน่วยเบิกจ่าย	สำนักงานจังหวัดนครพนม
โครงการ	ซ่อมสร้างถนนเพื่อส่งเสริมการค้าการลงทุนและกระตุ้นเศรษฐกิจ สาย นพ.2045		
รายการ	ซ่อมสร้างถนนเพื่อส่งเสริมการค้าการลงทุนและกระตุ้นเศรษฐกิจ สาย นพ.2045 บ้านดอนม่วง - บ้านคำเตย ต.นาขมิ้น อ.โพนสวรรค์ จ.นครพนม กว้าง 6.00 เมตร ไหล่ทางข้างละ 1.00 เมตร ระยะทาง 1.800 กิโลเมตร		
ด้าน (ระบุหมายเลขด้าน)	1. ด้านโครงสร้างพื้นฐาน - 1.2 คมนาคม		

1. ด้านโครงสร้างพื้นฐาน
   - 1.1 น้ำ
   - 1.2 คมนาคม

2. การท่องเที่ยว
   - 2.1 การพัฒนาด้านการท่องเที่ยว

3. ลดผลกระทบส่งออก/เพิ่มผลิตภาพ
   - 3.1 เกษตร
   - 3.2 แรงงาน
   - 3.3 Digital

4. เศรษฐกิจชุมชนและอื่นๆ
   - 4.1 กองทุนหมู่บ้านและชุมชนเมืองฯ (SML)
   - 4.2 โครงการพัฒนาเศรษฐกิจชุมชนและอื่น ๆ
   - 4.3 โครงการการพัฒนาทุนมนุษย์ด้านการศึกษาเพื่อวางรากฐานเศรษฐกิจให้กับประเทศ

วงเงิน	9,900,000	บาท
ระยะเวลาดำเนินการ	75	วัน
√ ทัน	ก่อหนี้ได้ภายใน 30 กันยายน 2568	
√ ไม่ซ้ำซ้อน	ไม่ซ้ำซ้อนกับงบประมาณ 2568 ที่ได้รับ / ร่าง พรบ. งบประมาณ 2569 / เงินนอกงบประมาณ	

(นายจักรพงษ์ วงศ์คำจันทร์)
ผู้อำนวยการแขวงทางหลวงชนบทนครพนม

แผนการใช้จ่ายงบประมาณ (หน่วย : บาท)

กิจกรรม	รวมทั้งสิ้น	งบประมาณ				
		ไตรมาส 4/68 (ก.ค. - ก.ย. 68)	ไตรมาส 1/69 (ต.ค. - ธ.ค. 68)	ไตรมาส 2/69 (ม.ค. - มี.ค. 69)	ไตรมาส 3/69 (เม.ย. - มิ.ย. 69)	ไตรมาส 4/69 (ก.ค. - ก.ย. 69)
	9,900,000	9,900,000	0	0	0	0
1. ซ่อมสร้างถนนเพื่อส่งเสริมการค้าการลงทุนและกระตุ้นเศรษฐกิจ สาย นพ.2045	9,900,000	9,900,000				
2	0					
3	0					
4	0					
5	0					

แบบฟอร์มการพิจารณาโครงการตามแผนการกระตุ้นเศรษฐกิจ 2568

สถานที่ดำเนินการ	จังหวัด	นครพนม	อำเภอ	โพนสวรรค์	ตำบล	นาขมิ้น
หมู่บ้าน (ถ้ามี)						
ลักษณะงาน	จ้างเหมา					
วงเงินการจ้างงานประมาณ	9,900,000	บาท	จำนวนแรงงานประมาณ	100	คน	
วิธีการดำเนินโครงการ	ซ่อมสร้างถนนเพื่อส่งเสริมการค้าการลงทุนและกระตุ้นเศรษฐกิจ สาย นพ.2045 บ้านดอนม่วง - บ้านคำเตย ต.นาขมิ้น อ.โพนสวรรค์ จ.นครพนม กว้าง 6.00 เมตร ไหล่ทางข้างละ 1.00 เมตร ระยะทาง 1.800 กิโลเมตร					
เหตุผลความจำเป็น	เส้นทางสายดังกล่าวเป็นเส้นทางที่ประชาชนใช้สัญจรไปมาและใช้ขนส่งผลผลิตทางการเกษตร ซึ่งมีสภาพเป็นหลุม/บ่อ โครงสร้างชั้นทางและผิวจราจรได้รับความเสียหาย เสื่อมสภาพเนื่องจากมีอายุการใช้งานมานานหลายปี จำเป็นต้องได้รับการปรับปรุง/ซ่อมสร้างโครงสร้างชั้นทางและผิวจราจร ให้อยู่ในสภาพใช้งานได้ดี รองรับการเข้าสู่ประชาคมอาเซียนนครพนม					
ผู้เข้าร่วมโครงการ/กลุ่มเป้าหมาย	ประชาชนในพื้นที่ และผู้สัญจรไป - มา (จำนวน 686 คันต่อวัน) (นายจักรพงษ์ วงศ์คำจันทร์) ผู้อำนวยการแขวงทางหลวงชนบทนครพนม					
ประโยชน์ที่คาดว่าจะได้รับ	ซ่อมสร้างถนนที่ชำรุดเสียหายให้กลับมาใช้การได้ดีจำนวน 1 แห่ง					

แบบฟอร์มการพิจารณาโครงการตามแผนการกระตุ้นเศรษฐกิจ 2568

กระทรวง	จังหวัดและกลุ่มจังหวัด	หน่วยรับงบประมาณ	จังหวัดนครพนม
		หน่วยเบิกจ่าย	สำนักงานจังหวัดนครพนม
โครงการ	ซ่อมสร้างถนนเพื่อส่งเสริมการค้าการลงทุนและกระตุ้นเศรษฐกิจ สาย นพ.3042		
รายการ	ซ่อมสร้างถนนเพื่อส่งเสริมการค้าการลงทุนและกระตุ้นเศรษฐกิจ สาย นพ.3042 บ้านเหล่าหมาด - บ้านค้าสะอาด ต.บ้านนาคำ อ.ศรีสงคราม จ.นครพนม กว้าง 6.00 เมตร ไหล่ทางข้างละ 1.00 เมตร ระยะทาง 1.800 กิโลเมตร		
ด้าน (ระบุหมายเลขด้าน)	1. ด้านโครงสร้างพื้นฐาน - 1.2 คมนาคม		

1. ด้านโครงสร้างพื้นฐาน
   - 1.1 น้ำ
   - 1.2 คมนาคม

2. การท่องเที่ยว
   - 2.1 การพัฒนาด้านการท่องเที่ยว

3. ลดผลกระทบส่งออก/เพิ่มผลิตภาพ
   - 3.1 เกษตร
   - 3.2 แรงงาน
   - 3.3 Digital

4. เศรษฐกิจชุมชนและอื่นๆ
   - 4.1 กองทุนหมู่บ้านและชุมชนเมืองฯ (SML)
   - 4.2 โครงการพัฒนาเศรษฐกิจชุมชนและอื่น ๆ
   - 4.3 โครงการการพัฒนาทุนมนุษย์ด้านการศึกษาเพื่อวางรากฐานเศรษฐกิจให้กับประเทศ

วงเงิน	9,900,000	บาท
ระยะเวลาดำเนินการ	75	วัน
✓ ทัน	ก่อหนี้ได้ภายใน 30 กันยายน 2568	
✓ ไม่ซ้ำซ้อน	ไม่ซ้ำซ้อนกับงบประมาณ 2568 ที่ได้รับ / ร่าง พรบ. งบประมาณ 2569 / เงินนอกงบประมาณ	

(นายจักรพงษ์ วงค์คำจันทร์)
ผู้อำนวยการแขวงทางหลวงชนบทนครพนม

แผนการใช้จ่ายงบประมาณ (หน่วย : บาท)

กิจกรรม	รวมทั้งสิ้น	งบประมาณ				
		ไตรมาส 4/68 (ก.ค. - ก.ย. 68)	ไตรมาส 1/69 (ต.ค. - ธ.ค. 68)	ไตรมาส 2/69 (ม.ค. - มี.ค. 69)	ไตรมาส 3/69 (เม.ย. - มิ.ย. 69)	ไตรมาส 4/69 (ก.ค. - ก.ย. 69)
	9,900,000	9,900,000	0	0	0	0
1. ซ่อมสร้างถนนเพื่อส่งเสริมการค้าการลงทุนและกระตุ้นเศรษฐกิจ สาย นพ.3042	9,900,000	9,900,000				
2	0					
3	0					
4	0					
5	0					

แบบฟอร์มการพิจารณาโครงการตามแผนการกระตุ้นเศรษฐกิจ 2568

สถานที่ดำเนินการ	จังหวัด	นครพนม	อำเภอ	ศรีสงคราม	ตำบล	นาคำ
หมู่บ้าน (ถ้ามี)						
ลักษณะงาน	จ้างเหมา					
วงเงินการจ้างงานประมาณ	9,900,000	บาท	จำนวนแรงงานประมาณ	100	คน	
วิธีการดำเนินโครงการ	ซ่อมสร้างถนนเพื่อส่งเสริมการค้าการลงทุนและกระตุ้นเศรษฐกิจ สาย นพ.3042 บ้านเหล่าหนาด - บ้านคำสะอาด ต.บ้านนาคำ อ.ศรีสงคราม จ.นครพนม กว้าง 6.00 เมตร ไหล่ทางข้างละ 1.00 เมตร ระยะทาง 1.800 กิโลเมตร					
เหตุผลความจำเป็น	เส้นทางสายดังกล่าวเป็นเส้นทางที่ประชาชนใช้สัญจรไปมาและใช้ขนส่งผลผลิตทางการเกษตร ซึ่งมีสภาพเป็นหลุม/บ่อ โครงสร้างชั้นทางและผิวจราจรได้รับความเสียหาย เสื่อมสภาพเนื่องจากมีอายุการใช้งานมานานหลายปี จำเป็นต้องได้รับการปรับปรุง/ซ่อมสร้างโครงสร้างชั้นทางและผิวจราจร ให้อยู่ในสภาพใช้งานได้ดี รองรับการเข้าสู่ประชาคมอาเซียนนครพนม					
ผู้เข้าร่วมโครงการ/กลุ่มเป้าหมาย	ประชาชนในพื้นที่ และผู้สัญจรไป - มา (จำนวน 227 คันต่อวัน) (นายจักรพงษ์ วงศ์คำจันทร์) ผู้อำนวยการแขวงทางหลวงชนบทนครพนม					
ประโยชน์ที่คาดว่าจะได้รับ	ซ่อมสร้างถนนที่ชำรุดเสียหายให้กลับมาใช้การได้ดีจำนวน 1 แห่ง					

(Project Brief รายโครงการ)
แบบฟอร์มโครงการแบบย่อ (Project Brief) ของโครงการสำคัญภายใต้งบประมาณของ

หัวข้อ	รายละเอียด
๑. ชื่อโครงการสำคัญ	การยกระดับคุณภาพการศึกษาการพัฒนาสมรรถนะและทักษะที่จำเป็นในศตวรรษที่ ๒๑
๒. ชื่อแผนงาน	การพัฒนาสังคมและคุณภาพชีวิตเพื่อสร้างความสุขอย่างยั่งยืน
๓. แนวทางการพัฒนา	๒. ยกระดับคุณภาพชีวิตสังคมแห่งโอกาสและความเสมอภาค (High Opportunity Society) พัฒนาเศรษฐกิจเชิงพื้นที่ สร้างความคุ้มครองทางสังคม และพัฒนาศักยภาพของคนทุกช่วงวัย
๔. หลักการและเหตุผล	รัฐธรรมนูญแห่งราชอาณาจักรไทย พุทธศักราช ๒๕๖๐ หมวด ๑๖ การปฏิรูปประเทศ มาตรา ๒๕๘ ให้ดำเนินการปฏิรูปประเทศในด้านต่างๆ ได้แก่ ด้านการเมือง ด้านการบริหารราชการแผ่นดิน ด้านกฎหมาย ด้านกระบวนการยุติธรรมด้านการศึกษา ด้านเศรษฐกิจ และด้านอื่นๆ โดยมีเป้าหมายสำคัญในการปฏิรูป ๓ ประการ คือ (๑) ประเทศชาติมีความสงบเรียบร้อย มีความสามัคคีปรองดอง มีการพัฒนาอย่างยั่งยืน ตามหลักปรัชญาเศรษฐกิจพอเพียงและมีความสมดุลระหว่าง การพัฒนาด้านวัตถุกับการพัฒนาด้านจิตใจ (๒) สังคมมีความสุข เป็นธรรม และมีโอกาสอันทัดเทียมกันเพื่อขจัดความเหลื่อมล้ำ และ (๓) ประชาชนมีความสุข มีคุณภาพชีวิตที่ดี และมีส่วนร่วมในการพัฒนาประเทศและการปกครองในระบอบประชาธิปไตยอันมีพระมหากษัตริย์ เป็นประมุข และการปฏิรูปประเทศด้านการศึกษา (๔) ปรับปรุงการจัดการเรียนการสอนทุกระดับเพื่อให้ผู้เรียนสามารถเรียนได้ตามถนัดและปรับปรุงโครงสร้างของหน่วยงาน ที่เกี่ยวข้องเพื่อบรรลุเป้าหมายโดยสอดคล้องกันทั้งในระดับชาติและระดับพื้นที่ ตามพระราชบัญญัติการศึกษาแห่งชาติ พ.ศ. ๒๕๔๒ และที่แก้ไขเพิ่มเติม หมวด ๔ แนวการจัดการศึกษา มาตรา ๒๓ การจัดการศึกษา ทั้งการศึกษาในระบบ การศึกษานอกระบบ และการศึกษาตามอัธยาศัย ต้องเน้นความสำคัญทั้งความรู้คุณธรรม กระบวนการเรียนรู้และบูรณาการตามความเหมาะสมของแต่ละระดับการศึกษา หัวใจของการพัฒนานักเรียนให้มีคุณภาพตามที่หลักสูตรกำหนดนั้น เน้นกระบวนการคิดวิเคราะห์ ให้นักเรียนได้ลงมือปฏิบัติ และสรุปองค์ความรู้ด้วยตนเอง เพื่อให้นักเรียนเกิดการเรียนรู้อย่างมีประสิทธิภาพ สามารถนำความรู้ไปใช้ในการเรียนในระดับที่สูงขึ้นและใช้ในชีวิต ประจำวันได้อย่างมีความสุข เป็นเป้าหมายสูงสุดที่ทุกฝ่ายที่เกี่ยวข้องต้องการและส่งเสริมสมรรถนะเด็กไทยในศตวรรษที่ ๒๑ นำกระบวนการจัดการเรียนการสอนส่งเสริมผู้เรียน อาทิ ๓ R ๘ C สมรรถนะหลักที่จำเป็น การเรียนรู้ส่งผลให้ผู้เรียนมีคุณลักษณะและสมรรถนะสำคัญ แต่จากผลการทดสอบในปีการศึกษาที่ผ่านมา ของนักเรียนในจังหวัดนครพนม มีผลการทดสอบทางการศึกษาระดับชาติขั้นพื้นฐาน (O-NET) ใน ๔ กลุ่มสาระหลัก ได้แก่ ภาษาไทย คณิตศาสตร์ วิทยาศาสตร์ สังคมศึกษา ศาสนา และวัฒนธรรม และภาษาต่างประเทศ (ภาษาอังกฤษ) คะแนนยังต้องยกระดับคุณภาพ

หัวข้อ	รายละเอียด

ชั้น/วิชา	ระดับประเทศ			จังหวัดนครพนม		
	๒๕๖๕	๒๕๖๖	เปรียบเทียบ ๒๕๖๖-๒๕๖๕	๒๕๖๕	๒๕๖๖	เปรียบเทียบ ๒๕๖๖-๒๕๖๕
ชั้นประถมศึกษาปีที่ ๖						
๑. คณิตศาสตร์	๒๘.๐๖	**๒๙.๙๖**	**๑.๙๐**	๒๕.๒๔	**๒๗.๙๑**	**๒.๖๗**
๒. ภาษาไทย	๕๓.๘๙	๕๗.๓๐	**๓.๔๑**	๕๐.๔๒	๕๓.๙๗	**๓.๕๕**
๓. ภาษาอังกฤษ	๓๗.๖๒	๓๗.๓๒	**-๐.๓๐**	๓๒.๖๑	๓๒.๙๓	**๐.๓๒**
๔. วิทยาศาสตร์	๓๙.๓๔	๔๐.๗๕	**๑.๔๑**	๓๖.๑๙	๓๘.๓๕	**๒.๑๖**
ชั้นมัธยมศึกษาปีที่ ๓						
๑. คณิตศาสตร์	๒๔.๓๙	๒๕.๓๘	๐.๙๙	๒๒.๑๗	๒๓.๑๗	๑.๐๐
๒. ภาษาไทย	๕๒.๙๕	๕๐.๗๓	-๒.๒๒	๔๘.๘๘	๔๖.๑๘	-๒.๗๐
๓. ภาษาอังกฤษ	๓๒.๐๕	๓๑.๗๖	-๐.๒๙	๒๙.๑๔	๒๙.๒๓	๐.๐๙
๔. วิทยาศาสตร์	๓๓.๓๒	**๒๙.๙๓**	-๓.๓๙	๓๑.๔๒	**๒๘.๕๑**	-๒.๙๑
ชั้นมัธยมศึกษาปีที่ ๖						
๑. คณิตศาสตร์	๒๑.๖๑	๑๙.๙๖	-๑.๖๕	๒๒.๐๐	๑๙.๗๗	-๒.๒๓
๒. ภาษาไทย	๔๔.๐๙	**๔๐.๗๘**	-๓.๓๑	๔๔.๒๕	**๔๐.๓๔**	-๓.๙๑
๓. ภาษาอังกฤษ	๒๓.๔๔	๒๖.๑๙	๒.๗๕	๒๓.๖๗	๒๖.๘๘	๓.๒๑
๔. วิทยาศาสตร์	๒๘.๐๘	๒๙.๐๙	๑.๐๑	๒๘.๖๗	๒๙.๕๒	๐.๘๕

จึงมีโครงการและกิจกรรมการยกระดับผลสัมฤทธิ์ทางการศึกษา โดยมีผลการทดสอบเปรียบเทียบในปีการศึกษา ๒๕๖๕ – ๒๕๖๖ ดังนี้

๕. วัตถุประสงค์ของโครงการ	๑. เพื่อยกระดับผลสัมฤทธิ์ทางการเรียน O – NET ทุกกลุ่มสาระหลัก ให้สูงขึ้น ร้อยละ ๒ พัฒนาการอ่านคล่อง เขียนคล่อง คิดเลขเร็ว มีทักษะในการคิดวิเคราะห์ และพัฒนาเร่งรัดยกระดับผลสัมฤทธิ์ กลุ่มสาระการเรียนรู้ภาษาไทย สาระการเรียนรู้คณิตศาสตร์ สาระการเรียนรู้วิทยาศาสตร์ สาระการเรียนรู้สังคมศึกษาศาสนาและวัฒนธรรม และสาระการเรียนรู้ภาษาต่างประเทศ ๒. เพื่อพัฒนาความรู้ความเข้าใจเกี่ยวกับการคิดขั้นสูง (คิดวิเคราะห์ ประเมินค่า และสร้างสรรค์) และพัฒนาความฉลาดทางเชาว์ปัญญา (IQ) ของนักเรียนให้แก่ผู้ปกครอง ชุมชน ครู และองค์กรท้องถิ่น
๖. ตัวชี้วัดและค่าเป้าหมาย	- ตัวชี้วัดร้อยละ ๙๕ ของผู้เรียนได้รับการพัฒนาให้มีสมรรถะและทักษะที่จำเป็นในศตวรรษที่ ๒๑
๗. พื้นที่เป้าหมาย	หน่วยงาน สถานศึกษาในสังกัดกระทรวงศึกษาธิการ และหน่วยงานจัดการศึกษาในอำเภอวังยาง , อำเภอนาทม จังหวัดนครพนม
๘. กิจกรรมหลัก	ระบุแนวทางและวิธีการดำเนินงานที่เป็นกิจกรรมหลักที่ส่งผลให้โครงการบรรลุวัตถุประสงค์
๘.๑ กิจกรรมหลักที่ ๑ งบประมาณ ผู้รับผิดชอบ หน่วยงานที่เกี่ยวข้อง	**กิจกรรมหลักที่ ๑ ยกระดับผลสัมฤทธิ์ทางการศึกษา ส่งเสริมพัฒนา O-NET และมีทักษะการอ่าน การเขียน คิดวิเคราะห์ งบประมาณ ๕๐๐,๐๐๐ บาท** ผู้รับผิดชอบ สำนักงานศึกษาธิการจังหวัดนครพนม กิจกรรมย่อยที่ ๑ ประชุมสร้างความตระหนักให้ผู้ปกครอง ครู ชุมชน องค์กรท้องถิ่น เห็นความสำคัญของการทดสอบทางการศึกษาแห่งชาติขั้นพื้นฐาน (O-NET) วิเคราะห์ผลการประเมิน และการจัดทำฐานข้อมูล งบประมาณ ๒๐๐,๐๐๐ บาท

หัวข้อ	รายละเอียด
	กิจกรรมย่อยที่ ๒ อบรมพัฒนาความรู้ความเข้าใจเกี่ยวกับการคิดขั้นสูง (คิดวิเคราะห์ ประเมินค่า และสร้างสรรค์) และพัฒนาความฉลาดทางเชาว์ปัญญา (IQ) ของนักเรียน ให้แก่ผู้ปกครอง ชุมชน ครู และองค์กรท้องถิ่น งบประมาณ ๓๐๐,๐๐๐ บาท หน่วยดำเนินการ สำนักงานศึกษาธิการจังหวัดนครพนม /สำนักงานเขตพื้นที่การศึกษาประถมศึกษานครพนม เขต ๑ /เขต ๒ /สพม. นครพนม /มหาวิทยาลัยนครพนม ท้องถิ่นจังหวัดนครพนม
๙. หน่วยงานดำเนินการ	<u>หน่วยงานหลัก</u> : สำนักงานศึกษาธิการจังหวัดนครพนม <u>หน่วยงานสนับสนุน</u> : ๑. สำนักงานเขตพื้นที่การศึกษาประถมศึกษานครพนม เขต ๑ ๒. สำนักงานเขตพื้นที่การศึกษาประถมศึกษานครพนม เขต ๒ ๓. สำนักงานเขตพื้นที่การศึกษามัธยมศึกษานครพนม ๔. ท้องถิ่นจังหวัดนครพนม ๕. มหาวิทยาลัยนครพนม ๖. หน่วยงาน สถานศึกษาในสังกัดกระทรวงศึกษาธิการและหน่วยงานจัดการศึกษาในจังหวัดนครพนม
๑๐. ระยะเวลาในการดำเนินโครงการ	เริ่มต้น ตุลาคม ๒๕๖๘ สิ้นสุด กันยายน ๒๕๖๙
๑๑. งบประมาณ	๘๖๘,๓๐๐ บาท
๑๒. ผลผลิต (Output)	เชิงปริมาณ ๑. นักเรียนชั้นป.๖ ม.๓ ม.๖ (๖ รุ่น ๆ ละ ๑๐๐ คน) รวมจำนวน ๖๐๐ คน เข้าค่ายวิชาการ ยกระดับผลสัมฤทธิ์ทางการเรียน O-NET ทักษะการอ่าน การเขียน คิดวิเคราะห์ ๒. ผู้ปกครอง ชุมชน ครู และองค์กรท้องถิ่น ๒ อำเภอๆ ละ ๕๐ คน รวมจำนวน ๑๐๐ คน เชิงคุณภาพ ๑. ผู้เรียนมีผลสัมฤทธิ์ทางการเรียน O–NET ทุกกลุ่มสาระหลัก สูงขึ้น มีพัฒนาการอ่านคล่อง เขียนคล่อง คิดเลขเร็ว และมีทักษะในการคิดวิเคราะห์ ๒. ผู้ปกครอง ครู ชุมชน องค์กรท้องถิ่นเห็นความสำคัญของการทดสอบทางการศึกษาแห่งชาติขั้นพื้นฐาน (O-NET) มีส่วนร่วมในการส่งเสริมการคิดขั้นสูง (คิดวิเคราะห์ ประเมินค่า และสร้างสรรค์) และพัฒนาความฉลาดทางเชาว์ปัญญา (IQ) ของนักเรียน
๑๓. ผลลัพธ์จากการดำเนินโครงการ (Outcome)	เชิงปริมาณ ๑. นักเรียนชั้นป.๖ ม.๓ ม.๖ (๖ รุ่น ๆ ละ ๑๐๐ คน) รวมจำนวน ๖๐๐ คน เข้าค่ายวิชาการ ยกระดับผลสัมฤทธิ์ทางการเรียน O-NET ๒. ผู้ปกครอง ชุมชน ครู และองค์กรท้องถิ่น ๒ อำเภอๆ ละ ๕๐ คน รวมจำนวน ๑๐๐ คน

แบบฟอร์มโครงการแบบย่อ (จัดทำเป็นรายโครงการ)

หัวข้อ	รายละเอียด
1. ชื่อโครงการ	โครงการ “นครพนมเมืองแห่งความปลอดภัยและทันสมัย (Smart Safety City) เพื่อความน่าอยู่และการท่องเที่ยวอย่างยั่งยืน”
2. หลักการและเหตุผล	จังหวัดนครพนม เป็นจังหวัดที่ติดชายแดนประเทศสาธารณรัฐประชาธิปไตยประชาชนลาว (สปป.ลาว) มีแม่น้ำโขงไหลผ่านเป็นเส้นแบ่งเขตระหว่างประเทศไทยกับ สปป.ลาว เป็นเส้นกันแดนยาวประมาณ 174 กิโลเมตร มีอำเภอที่ติดชายแดน 4 อำเภอ คือ อำเภอเมืองนครพนม อำเภอธาตุพนม อำเภอท่าอุเทน อำเภอบ้านแพง มีจุดผ่านแดนถาวร 1 แห่ง จุดผ่อนปรน 4 แห่ง ท่าเรือและช่องทางธรรมชาติ 43 แห่ง ในประเทศไทย จังหวัดที่มีแม่น้ำโขงไหลผ่านประกอบด้วยจังหวัดเชียงราย เลย หนองคาย บึงกาฬ นครพนม มุกดาหาร อำนาจเจริญ และอุบลราชธานี เป็นระยะทาง 1,520 กิโลเมตร ซึ่งเส้นทางดังกล่าว เป็นเส้นทางที่มีการลักลอบนำยาเสพติดจากประเทศเพื่อนบ้านเข้ามาในประเทศไทยเป็นจำนวนมาก ไม่ว่าจะเป็นเส้นทางหลักและเส้นทางธรรมชาติ จังหวัดนครพนมก็เป็นอีกจังหวัดหนึ่ง ที่มีการลักลอบขนยาเสพติด เช่น ยาบ้า ยาอี กัญชา ยาไอซ์ ฯลฯ และมีการจับกุมดำเนินคดีบ่อยครั้ง สิ่งที่น่าตกใจก็คือยาเสพติด อาทิ ยาบ้ากำลังแพร่หลายไปสู่ประชาชน เยาวชน นักเรียน นักศึกษามากขึ้น มีการจับกุมผู้ค้ารายใหญ่จากประเทศเพื่อนบ้านหลายครั้ง มีนักค้ารายย่อย นักค้าในพื้นที่ นักค้าตามแนวชายแดน ส่งผลทางสังคมต่อคดีอาชญากรรมเพิ่มสูงขึ้น ประชาชนไม่ได้รับความปลอดภัยในชีวิตและทรัพย์สิน การใช้เทคโนโลยีดิจิทัลมีจำเป็นอย่างยิ่งที่จะต้องพัฒนาระบบป้องกันความปลอดภัย เทศบาลเมืองนครพนม เป็นองค์กรปกครองส่วนท้องถิ่นที่มีพื้นที่ทอดยาวตามริมแม่น้ำโขงความยาวประมาณ ๑๐.๓ กิโลเมตร (เขตเทศบาลด้านทิศเหนือจดเขตเทศบาลด้านทิศใต้) มีภูมิทัศน์ริมฝั่งโขงที่มีความสวยงาม ต้อนรับแขกนักท่องเที่ยวที่มาเยือนนครพนม เทศบาลเมืองนครพนมได้ดำเนินโครงการก่อสร้างอัฒจันทร์ทางเดิน - วิ่งริมแม่น้ำโขงซึ่งดำเนินการไปแล้วส่วนหนึ่ง โดยได้รับจัดสรรงบประมาณจากส่วนกลาง งบประมาณจังหวัดและกลุ่มจังหวัด เพื่อพัฒนาและส่งเสริมการท่องเที่ยวของจังหวัดนครพนม ซึ่งเป็นที่ทราบกันทั่วไปว่า จังหวัดนครพนมเป็นจังหวัดที่มีสถานที่ท่องเที่ยวที่สำคัญทางศาสนาพุทธ คือ พระธาตุพนม และพระธาตุทั้ง ๖ ที่เป็นพระธาตุประจำวันเกิด ที่พุทธศาสนิกชน นักท่องเที่ยวทั้งไทยและต่างประเทศมาแสวงบุญจำนวนมาก สิ่งที่เป็นปัจจัยพื้นฐานด้านการพัฒนาการท่องเที่ยวที่สำคัญในการพัฒนาและรองรับนักท่องเที่ยว คือโครงสร้างพื้นฐานการด้านดิจิทัล ระบบป้องกันความมั่นคงปลอดภัย คือ ระบบติดตั้งกล้องโทรทัศน์วงจรปิด CCTV (Closed Circuit Television) ที่จะสามารถบันทึกเหตุการณ์ต่าง ๆ ไว้เพื่อดูย้อนหลังได้ พร้อมทั้งสามารถเฝ้าดูและเฝ้าระวังเหตุในปัจจุบันได้และยังเสริมความมั่นคงภายในพื้นที่ ช่วยสร้างภาพลักษณ์ที่ดี ซึ่งปัจจุบันในเขตเทศบาลเมืองนครพนมระบบควบคุมและการดูแลรักษาความปลอดภัยในชีวิตและทรัพย์สินของประชาชนและนักท่องเที่ยว ยังขาดมาตรการและวิธีการที่ได้มาตรฐานสากล เทคโนโลยีที่ทันสมัยทางด้านดิจิทัลเข้ามาควบคุม ดูแลระบบความปลอดภัย ในพื้นที่ที่แท้จริง ก่อให้เกิดปัญหาอาชญากรรม ปัญหายาเสพติด ปัญหามลพิษ จึงจำเป็นต้องมีการพัฒนารูปแบบวิธีการในการป้องกันควบคุมและรักษาความปลอดภัย ซึ่งเทศบาลเมืองนครพนมเห็นว่า ระบบติดตั้งกล้องโทรทัศน์วงจรปิดระบบ Smart Safety City จะช่วยให้การป้องกัน ควบคุม ดูความปลอดภัยแก่ประชาชน นักท่องเที่ยวได้มากยิ่งขึ้น ลดการลักลอบขนยาเสพติด

	เข้ามาในเขตเมือง แต่เนื่องมีงบประมาณไม่เพียงพอแก่การนี้ ซึ่งหากไม่ดำเนินการจะทำให้ประชาชน นักท่องเที่ยวได้รับความเดือดร้อนและไม่ได้รับความสะดวก ประชาชนตกอยู่ในความเสี่ยง จึงเสนอโครงการเพื่อขอรับการสนับสนุนงบประมาณมาดำเนินการเพื่อประโยชน์ของประชาชน
3. วัตถุประสงค์โครงการ	1. เพื่อสร้างระบบความปลอดภัยในชีวิตและทรัพย์สินของประชาชนและการอำนวยความสะดวกแก่นักท่องเที่ยว การแก้ไขปัญหาอาชญากรรมและยาเสพติดในพื้นที่เขตเทศบาลเมืองนครพนม โดยเทคโนโลยีที่ทันสมัย Smart Safety City 2. เพื่อส่งเสริมการท่องเที่ยวของจังหวัด 3. เพื่อให้เมืองนครพนม เป็นเมืองน่าอยู่ ปลอดภัย ภายใต้การนำระบบเทคโนโลยีดิจิทัลที่ทันสมัยมาดำเนินการครอบคลุมพื้นที่ 4. เพื่อแก้ปัญหาการลักลอบขนยาเสพติดเข้ามาภายในประเทศ
4. ตัวชี้วัดและค่าเป้าหมายของโครงการ	1. ประชาชนในพื้นที่และนักท่องเที่ยวมีความปลอดภัยในชีวิตและทรัพย์สินมากขึ้น 2. ลดปัญหาอาชญากรรมและยาเสพติดในพื้นที่เขตเทศบาลเมืองนครพนม
5. พื้นที่ดำเนินการ	ชุมชนต่าง ๆ ภายในเขตเทศบาลเมืองนครพนม
6. กิจกรรมหลัก	**กิจกรรมที่ 1** ติดตั้งกล้องตรวจจับทะเบียนรถแบบอัตโนมัติสำหรับติดตั้งตามทางเข้า – ออกเมือง เพื่อตรวจวิเคราะห์ภาพ บันทึกข้อมูลรถที่เข้า – ออกเมือง เพื่อรวบรวมข้อมูลและสถิติเกี่ยวกับการจราจรรวมถึงรถที่มีข้อมูลทะเบียนรถต้องสงสัยให้สามารถนำเข้าข้อมูลของทะเบียนรถต้องสงสัยและแจ้งเตือนอัตโนมัติได้ รวมทั้งสามารถตรวจจับความเร็วของรถได้ **กิจกรรมที่ 2** ติดตั้งกล้องโทรทัศน์วงจรปิดที่มีเทคโนโลยีที่ทันสมัยติดตั้งพื้นที่ท่องเที่ยวและทางแยกที่สามารถวิเคราะห์เปรียบเทียบและจดจำใบหน้าของมนุษย์ได้ วิเคราะห์เพศ ประมาณการอายุ สี รวมถึงสามารถวิเคราะห์รถ สีของรถ ประเภทของรถได้ และสามารถติดตามแจ้งเส้นทางการเดินทางของผู้ต้องสงสัยได้ผ่านแผนที่ เมื่อใช้รถร่วมกับ Software บริหารจัดการระบบ **กิจกรรมที่ 3** ติดตั้งระบบบันทึกข้อมูลและระบบบริหารจัดการกล้องโทรทัศน์วงจรปิด ระบบบริหารจัดการสามารถรองรับการเชื่อมต่อกับอุปกรณ์ได้ไม่น้อยกว่า 2,000 อุปกรณ์ เพื่อรองรับการขยายระบบในอนาคตได้สามารถบริหารจัดการคลังฐานข้อมูลใบหน้าบุคคล, สามารถเพิ่มและนำเข้าใบหน้าบุคคลพร้อมๆกันหลายใบหน้าได้, สามารถแบ่งชนิดของใบหน้าได้และสามารถส่งฐานข้อมูลใบหน้าไปยังอุปกรณ์รู้จำใบหน้าและตั้งค่าความเหมือนของใบหน้าได้ เพื่อให้ง่ายในการค้นหาข้อมูลพร้อมทั้งรองรับการสร้างเส้นทางการเดินทางของบุคคล จากกล้องรู้จำใบหน้า ป้ายทะเบียนรถ และอุปกรณ์ควบคุมการเข้า – ออก เป็นเส้นทางเดียวกันได้และรับรองการทำแผนที่แบบออนไลน์ด้วย Google Map ได้ **กิจกรรมที่ 4** ติดตั้งระบบการแจ้งเหตุและขอความช่วยเหลือ (SOS Emergency Call) ให้สามารถแจ้งเหตุขอความช่วยเหลือมายังห้องควบคุมได้ด้วยการพูดคุยโต้ตอบได้กับเจ้าหน้าที่ เพื่อขอความช่วยเหลือ ระบบออกแบบให้ง่ายต่อการใช้งานเพื่อให้ประชาชนทั่วไปสามารถใช้งานได้ง่ายรวมถึงผู้พิการ โดยกดใช้งานเพียงปุ่มเดียวและไม่มีค่าใช้จ่ายในการโทรเรียกเจ้าหน้าที่ ระบบการแจ้งเหตุและขอความช่วยเหลือ (SOS Emergency Call) สามารถขยายเพิ่มจำนวนจุดติดตั้งได้ในจุดต่าง ๆ ที่มีการติดตั้งกล้องโทรทัศน์วงจรปิดได้เพื่อความสะดวกและประหยัดต้นทุนในการขยายจุดติดตั้งในอนาคต

	กิจกรรมที่ 5 ติดตั้งป้ายประชาสัมพันธ์ชนิด LED เพื่อใช้ในการประชาสัมพันธ์ข้อมูลข่าวสาร สภาพอากาศ รวมถึงการเตือนภัยต่าง ๆ ทั้งภาพและเสียงแก่ประชาชนในจุดที่ทำการติดตั้ง รวมถึงแหล่งท่องเที่ยวในเขตเทศบาลเมืองนครพนม **กิจกรรมที่ 6** ติดตั้งระบบเครือข่ายสายสัญญาณหลักแบบเคเบิลใยแก้วนำแสงให้ครอบคลุมพื้นที่หลักในเขตเทศบาลเมืองนครพนม เพื่อสามารถรองรับการขยายจำนวนกล้องโทรทัศน์วงจรปิดและเทคโนโลยีใหม่ในอนาคต พร้อมจัดสร้างห้องควบคุมและบริหารจัดการระบบกล้องโทรทัศน์วงจรปิด พร้อมอุปกรณ์ที่ทันสมัย เพื่อรองรับระบบที่เพิ่มขึ้นในอนาคต **กิจกรรมที่ 7** จัดอบรมเจ้าหน้าที่รับผิดชอบและหน่วยงานที่เกี่ยวข้องเพื่อความรู้ความเข้าใจในระบบการดำเนินโครงการ “นครพนมเมืองแห่งความปลอดภัยและทันสมัย “Smart Safety City” เพื่อความน่าอยู่และการท่องเที่ยวอย่างยั่งยืน”
7. หน่วยดำเนินการ	กระทรวงการท่องเที่ยวและกีฬา
8. ระยะเวลาในการดำเนินโครงการ	ปีงบประมาณ พ.ศ. 2568 - 2569
9. งบประมาณ	76,112,000 บาท
10. ผลผลิต	มีระบบกล้องโทรทัศน์วงจรปิดเทคโนโลยีที่ทันสมัย Smart Safety City
11. ผลลัพธ์จากการดำเนินโครงการ	1. เมืองนครพนม เป็นเมืองแห่งความปลอดภัยและทันสมัย “Smart Safety City” โดยการใช้ระเทคโนโลยีดิจิทัล มาใช้งานการรักษาความมั่นคง ปลอดภัยในพื้นที่เขตเทศบาลเมืองนครพนม และพื้นที่ใกล้เคียง 2. ลดปัญหาอาชญากรรมต่างๆ 3. ส่งเสริมการท่องเที่ยวของเทศบาลเมืองนครพนมและจังหวัดนครพนม 4. แก้ไขปัญหายาเสพติดในระยะยาว

รูปภาพโครงการ

จังหวัดนครพนม

แบบสรุปโครงการแบบย่อ (Project Brief)

หัวข้อ	รายละเอียด
ชื่อโครงการ	โครงการจัดตั้งคณะแพทยศาสตร์ มหาวิทยาลัยนครพนม
ความสำคัญของโครงการ	ในประเทศไทยพบว่า สัดส่วนประชากรต่อแพทย์โดยรวมของประเทศไทย เท่ากับ 1:1,794 ภาคตะวันออก เฉียงเหนือ เท่ากับ 1:3,338 (ภาคใต้ 1:2,428 ภาคเหนือ 1:2,225 ภาคกลาง 1:1,358 ตามลำดับ) ซึ่งมากกว่าภาคอื่น ๆ ในประเทศไทย ส่วนภาคตะวันออกเฉียงเหนือตอนบน เท่ากับ 1:3,649 และจังหวัดนครพนม เท่ากับ 1:4,265 ซึ่งจะเห็นว่าเมื่อเทียบกับเกณฑ์ประชากรต่อแพทย์ตามมาตรฐานคือ 1:1,000 ขององค์การอนามัยโลกนั้น จำนวนแพทย์ทั้งในประเทศไทย และภาคตะวันออกเฉียงเหนือตอนบน ยังมีไม่เพียงพอต่อจำนวนประชากรในแต่ละพื้นที่ ซึ่งสถาบันการศึกษาที่ผลิตแพทย์ภายในประเทศในปัจจุบันที่ผ่านการรับรองจากแพทยสภามีจำนวน 28 แห่ง ประกอบด้วยโรงเรียนแพทย์ของรัฐบาล จำนวน 24 แห่ง และ โรงเรียนแพทย์ของเอกชน จำนวน 4 แห่ง (แพทยสภา, 2566) สามารถผลิตแพทย์ทั้งประเทศใน ปี พ.ศ. 2567 ได้จำนวน 3,222 คนต่อปีเท่านั้น (แพทยสภา, 2567) เมื่อเทียบสัดส่วนจำนวนแพทย์ต่อจำนวนประชากรทั่วประเทศไทย ในปี 2567 พบว่ามีจำนวนแพทย์ในประเทศไทยทั้งหมด 72,523 คน มีประชากรทั้งหมด 65,951,210 คน มีสัดส่วนแพทย์ต่อประชากรเท่ากับ 1: 909 คน ส่วนใหญ่กระจุกอยู่ในกรุงเทพมหานครซึ่งมีจำนวนแพทย์เท่ากับ 34,715 คน ส่วนต่างจังหวัดมีจำนวนแพทย์เท่ากับ 37,808 คนเท่านั้น ทำให้พื้นที่ต่างจังหวัดยังมีความขาดแคลนแพทย์อย่างมาก โดยเฉพาะในพื้นที่ภาคตะวันออกเฉียงเหนือตอนบน ทำให้มีความจำเป็นที่จะต้องมีการจัดตั้งสถาบันการศึกษาที่ผลิตแพทย์ภายในประเทศเพิ่มขึ้น โดยเฉพาะควรให้มีสถาบันการผลิตแพทย์ในภาคตะวันออกเฉียงเหนือตอนบน ที่ผลิตแล้วแพทย์กลับมาทำงานในพื้นที่ที่มีความขาดแคลน มหาวิทยาลัยนครพนมเป็นมหาวิทยาลัยที่อยู่ในพื้นที่ภาคตะวันออกเฉียงเหนือตอนบน ที่มีความขาดแคลนแพทย์ค่อนข้างสูง เป็นมหาวิทยาลัยที่มีการก่อตั้งในสมัยของท่าน พ.ต.ท. ดร. ทักษิณ ชินวัฒน์ เป็นนายกรัฐมนตรี ซึ่งเป็นการหลอมรวมสถาบันการศึกษาที่มีอยู่เดิมในจังหวัดหลอมรวมเป็นมหาวิทยาลัยนครพนม เพื่อให้พื้นที่ภาคตะวันออกเฉียงเหนือตอนบนมีมหาวิทยาลัยที่เป็นแหล่งเรียนรู้และพัฒนาคนในพื้นที่ภาคตะวันออกเฉียงเหนือตอนบน ในปัจจุบันด้านความพร้อมและความคิดเห็นระดับพื้นที่เกี่ยวกับการจัดตั้งคณะแพทยศาสตร์ มหาวิทยาลัยนครพนมนั้น พบว่าโรงพยาบาลสถานประกอบการด้านการสาธารณสุขภายในจังหวัดนครพนมมีความเหมาะสม และมีความพร้อมในการเป็นแหล่งฝึกหลักและแหล่งฝึกสมทบของคณะแพทยศาสตร์ มหาวิทยาลัยนครพนม โดยสำนักงานสาธารณสุขจังหวัดนครพนม มีหน่วยบริการสุขภาพที่ประกอบด้วยโรงพยาบาล ระดับ S จำนวน 1

หัวข้อ	รายละเอียด
	แห่ง (โรงพยาบาลนครพนม) โรงพยาบาลระดับ M2 จำนวน 1 แห่ง (โรงพยาบาลสมเด็จพระยุพราชธาตุพนม) โรงพยาบาลระดับ F1 จำนวน 1 แห่ง (โรงพยาบาลศรีสงคราม) โรงพยาบาลระดับ F2 จำนวน 8 แห่ง (โรงพยาบาลนาแก โรงพยาบาลเรณูนคร โรงพยาบาลท่าอุเทน โรงพยาบาลปลาปาก โรงพยาบาลโพนสวรรค์ โรงพยาบาล นาหว้า โรงพยาบาลบ้านแพง โรงพยาบาลนาทม) โรงพยาบาลระดับ F3 จำนวน 1 แห่ง (โรงพยาบาลวังยาง) และ โรงพยาบาลส่งเสริมสุขภาพระดับตำบล จำนวน 151 แห่ง ร่วมกับโรงพยาบาลยโสธร โรงพยาบาลเลย และสถานบริการสุขภาพในจังหวัดมุกดาหาร บึงกาฬ หนองคาย และสกลนคร มีความยินดีเข้าร่วมเป็นแหล่งฝึกสบทบให้กับคณะแพทยศาสตร์ มหาวิทยาลัยนครพนม นอกจากนี้หัวหน้าส่วนราชการ ภาครัฐ ภาคเอกชน และภาคประชาชนมีความเห็นชอบในการจัดตั้งคณะแพทยศาสตร์ มหาวิทยาลัยนครพนมและยินดีสนับสนุน พร้อมเป็นเครือข่ายในการพัฒนาคณะแพทยศาสตร์ร่วมกัน (รายงานการประชุมกรมการจังหวัดนครพนม, 2565) ความพร้อมของมหาวิทยาลัยนครพนม มีสถานศึกษาที่มีสิ่งสนับสนุนการจัดการเรียนการสอนด้านสุขภาพ รวมทั้งความพร้อมในส่วนของสื่อการสอน ห้องปฏิบัติการ เครื่องมือห้องทดลองต่าง ๆ ซึ่งอยู่ภายใต้คณะ/วิทยาลัยที่สังกัดมหาวิทยาลัยนคพนม ได้แก่ วิทยาลัยพยาบาลบรมราชชนนีนครพนม คณะวิทยาศาสตร์ คณะการจัดการและเทคโนโลยีสารสนเทศ คณะเทคโนโลยีอุตสาหกรรม และวิทยาลัยธาตุพนม เป็นต้น ซึ่งมีความพร้อมในการสนับสนุนการจัดการเรียนการสอนแพทยศาสตร์ชั้น Pre-Clinic พร้อมได้จัดเตรียมวางแผนเรื่องที่ตั้งอาคารประสานงานในการจัดตั้งคณะแพทยศาสตร์ มหาวิทยาลัยนครพนม นอกจากนี้ที่ประชุมกรมการจังหวัดนครพนมมีมติเห็นชอบให้มหาวิทยาลัยนครพนมจัดตั้งคณะแพทยศาสตร์ ซึ่งจะเป็นประโยชน์ต่อประชาชนในจังหวัดนครพนม กลุ่มสนุก และอนุภูมิภาคลุ่มน้ำโขง มหาวิทยาลัยนครพนมเห็นความสำคัญในประเด็นดังกล่าว ได้แต่งตั้งคณะทำงานเตรียมการจัดตั้งคณะแพทยศาสตร์ มหาวิทยาลัยนครพนม ด้วยสถานการณ์ที่พบว่าประเทศไทยมีความขาดแคลนแพทย์อย่างต่อเนื่อง โดยเฉพาะในพื้นที่ชุมชนท้องถิ่นภาคตะวันออกเฉียงเหนือตอนบน ประชาชนจะต้องเดินทางเพื่อเข้ารับการรักษาจากโรงพยาบาลขนาดใหญ่ จึงจะสามารถได้รับการรักษาได้อย่างทั่วถึง ทำให้ในระดับชุมชนขาดการบริการทางการแพทย์จากแพทย์ที่มีความเชี่ยวชาญขั้นสูง ซึ่งมีไม่เพียงพอในปัจจุบัน ประกอบกับในพื้นที่เขตสุขภาพที่ 8 ยังไม่มีคณะแพทยศาสตร์ในการผลิตแพทย์ให้กับพื้นที่ จึงมีความจำเป็นที่มหาวิทยาลัยนครพนมในพื้นที่เห็นความสำคัญและจัดทำโครงการในครั้งนี้ ซึ่งสามารถกระตุ้นเศรษฐกิจด้านสุขภาพให้กับพื้นที่ได้ ทั้งการจ้างงานและการบริการสุขภาพ สามารถยกระดับด้านเศรษฐกิจและคุณภาพชีวิตของประชาชนในจังหวัดพื้นที่ภาคตะวันออกเฉียงเหนือและอนุภูมิภาคลุ่มน้ำโขงมากยิ่งขึ้นได้

หัวข้อ	รายละเอียด
	กระทรวงการอุดมศึกษา วิทยาศาสตร์ วิจัยและนวัตกรรม ได้จัดกลุ่มให้มหาวิทยาลัยนครพนมอยู่ในกลุ่มสถาบันอุดมศึกษาที่มีความโดดเด่นในด้านการพัฒนาชุมชนเชิงพื้นที่ มุ่งเน้นการสร้างและพัฒนาบุคลากรที่มีทักษะสูง ตามความต้องการของท้องถิ่นและพัฒนาท้องถิ่นด้วยองค์ความรู้และนวัตกรรม เพราะฉะนั้นกระบวนการผลิตแพทย์และการบริการทางการแพทย์ของมหาวิทยานครพนม จึงเป็นไปเพื่อขุมชน โดยแผนยุทธศาสตร์ 20 ปี (ด้านสาธารณสุข) ได้มุ่งปฏิรูประบบสุขภาพ ที่เน้นการแพทย์ปฐมภูมิ ที่มีแพทย์ยุทธศาสตร์ครอบครัว มีการกำหนดกำลังพลด้านสุขภาพเพื่อรองรับระบบการแพทย์ปฐมภูมิ (แผนยุทธศาสตร์กระทรวงสาธารณสุข ประจำปีงบประมาณ 2562 ภายใต้แผนยุทธศาสตร์ 20 ปี (ด้านสาธารณสุข) (กระทรวงสาธารณสุข, 2562) นอกจากนั้นแผนพัฒนาเศรษฐกิจฉบับที่ 13 จุดมุ่งหมายที่ 4 ให้ไทยเป็นศูนย์กลางทางการแพทย์และสุขภาพมูลค่าสูง และมีกลยุทธ์ในการส่งเสริมการเป็นศูนย์กลางการศึกษาทางการแพทย์ โดยพัฒนาหลักสูตรทางการแพทย์ให้ทันสมัย และหลักสูตรฝึกอบรมให้แก่บุคลากรทางการแพทย์ในภูมิภาคเอเชียใต้ และอาเซียนผ่านรูปแบบทั้งการฝึกปฏิบัติในโรงพยาบาล ภายในประเทศไทย และผ่านระบบออนไลน์ รวมทั้งพัฒนาศักยภาพบุคลากร รวมทั้งการพัฒนาการบริการขั้นสูง (แผนพัฒนาเศรษฐกิจและสังคมแห่งชาติ ฉบับที่ 13, 2564) ประกอบกับพระราชบัญญัติระบบสุขภาพปฐมภูมิ พ.ศ. 2562 มาตรา 43 ได้กำหนดให้มีแพทย์เวชศาสตร์ครอบครัว หรือแพทย์ที่ผ่านการฝึกอบรมด้านเวชศาสตร์ครอบครัว ทำหน้าที่ดูแลผู้รับบริการในหน่วยบริการปฐมภูมิตามมาตรา 22 ร่วมกับให้กระทรวงสาธารณสุขร่วมกับกระทรวงศึกษาธิการและสถาบันอุดมศึกษา ดำเนินการเพื่อให้มีแพทย์เวชศาสตร์ครอบครัวและผู้ประกอบวิชาชีพทางการแพทย์และสาธารณสุข ดูแลประชาชนในสัดส่วนที่เหมาะสมในกรณีที่มีเหตุจำเป็น ตามมาตรา 21 ทำให้เห็นว่าการผลิตแพทย์โดยเฉพาะด้านเวชศาสตร์ครอบครัวมีความจำเป็นและเป็นทิศทางในการผลิตแพทย์ของประเทศไทย นอกจากนี้นโยบายกระทรวงสาธารณสุข ปี 2564 – 2565 ได้เน้นการพัฒนาระบบสุขภาพปฐมภูมิให้เข้มแข็ง โดยยกระดับระบบสุขภาพปฐมภูมิให้คนไทยทุกครอบครัวมีหมอประจำตัว 3 คน ประกอบด้วย หมอครอบครัว (Family Medicine) หมออนามัย และหมอประจำบ้าน (อาสาสมัครสาธารณสุขหมู่บ้าน) (เกียรติภูมิ วงศ์รจิต, 2563) ประกอบกับแผนยุทธศาสตร์ เขตสุขภาพที่ 8 ปีงบประมาณ 2565 มียุทธศาสตร์ในการพัฒนาคนด้านการแพทย์เวชศาสตร์ครอบครัว โดยพัฒนาบุคลากรร่วมกับองค์การปกครองส่วนท้องถิ่น และสถาบันการศึกษา (สำนักงานเขตสุขภาพที่ 8, 2565) ซึ่ง เพราะฉะนั้นการจัดตั้งคณะแพทยศาสตร์ของมหาวิทยาลัยนครพนม และศูนย์บริการทางการแพทย์ที่สอดคล้องกับแผนยุทธศาสตร์ 20 ปี (ด้านสาธารณสุข) แผนพัฒนาเศรษฐกิจและสังคมแห่งชาติ ฉบับที่ 13 แผนยุทธศาสตร์กระทรวงสาธารณสุข แผนยุทธศาสตร์เขตสุขภาพที่ 8 และพระราชบัญญัติระบบสุขภาพปฐมภูมิ พ.ศ.2562 และรับกับ

หัวข้อ	รายละเอียด
	ภาวะสุขภาพประชาชนในเขตสุขภาพที่ 8 และจังหวัดนครพนม ตลอดจนภาวะสุขภาพประชาชนในอนุภูมิภาคลุ่มน้ำโขงตอนกลาง โดยภาพรวมจะเห็นว่ามหาวิทยาลัยนครพนมควรมีการจัดตั้งคณะแพทยศาสตร์ มหาวิทยาลัยนครพนม สามารถเป็นสถาบันผลิตแพทย์ให้กับประเทศชาติที่มีคุณภาพ ตอบสนองความต้องการของชุมชน พัฒนาโรงพยาบาลนครพนม โรงพยาบาลยโสธรและโรงพยาบาลเลย ให้เป็นศูนย์แพทยศาสตรศึกษาชั้นคลินิก ซึ่งจะทำให้ประชาชนเข้าถึงบริการจากแพทย์ผู้เชี่ยวชาญได้ง่าย ลดต้นทุนด้านสุขภาพ มีอายุที่ยืนยาวขึ้น นอกจากนี้ยังสามารถกระตุ้นเศรษฐกิจด้านสุขภาพให้กับประชาชนในท้องถิ่นต่อไปได้อีกด้วย
ตัวชี้วัดและค่าเป้าหมายของโครงการ	1. มีหลักสูตรแพทยศาสตรบัณฑิตที่ได้รับการรับรองจากแพทยสภา 2. สถาบันการศึกษาได้รับการรับรองจาก IMEAc 3. มีอาคารเรียน 1 อาคาร หอพักนักศึกษาแพทย์ 1 อาคาร อาคารชุดพักอาศัยบุคลากรทางการแพทย์ 1 อาคาร และอาคารศูนย์แพทยศาสตรศึกษาชั้นคลินิก 3 อาคาร (โรงพยาบาลนครพนม โรงพยาบาลยโสธร และโรงพยาบาลเลย) แห่งละ 1 อาคาร 4. ผลิตแพทย์ได้ปีละ 36 คน และผลิตเพิ่มปีละ 36 คน 5.บัณฑิตแพทย์มาทำงานในพื้นที่จังหวัดนครพนมและภาคตะวันออกเฉียงเหนือตอนบน
พื้นที่ดำเนินการ	สำนักงานโครงการจัดตั้งคณะแพทยศาสตร์ และสำนักงานอธิการบดี มหาวิทยาลัยนครพนม
กิจกรรมหลัก	1. จัดตั้งสำนักงานโครงการจัดตั้งคณะแพทยศาสตร์ มหาวิทยาลัยนครพนม เป็นส่วนงานภายใน มหาวิทยาลัยนครพนม และเสนอขอเป็นส่วนราชการตามมติ ครม. ตามลำดับ 2. บรรจุอาจารย์แพทย์ อาจารย์สาขาที่เกี่ยวข้อง และบุคลากรสายสนันให้พร้อมดำเนินการคณะแพทยศาสตร์ มหาวิทยาลัยนครพนม ตามกรอบอัตรากำลังที่เสนอขอ 3. จัดทำหลักสูตรแพทยศาสตรบัณฑิต 4. พัฒนาอาจารย์และบุคลากรให้มีความพร้อมและมีสมรรถนะตามมาตรฐานวิชาชีพ 5. ก่อสร้างอาคารเรียน หอพักนักศึกษาแพทย์ อาคารชุดพักอาศัยบุคลากรทางการแพทย์ และอาคารศูนย์แพทยศาสตรศึกษาชั้นคลินิก 3 แห่ง (โรงพยาบาลนครพนม โรงพยาบาลยโสธร และโรงพยาบาลเลย) 6. ขอรับรองหลักสูตรและสถาบันจากแพทยสภา และสถาบัน IMEAc 7. เปิดรับนักศึกษารุ่นแรก ปีการศึกษา 2571
หน่วยดำเนินการ	สำนักงานปลัดกระทรวงการอุดมศึกษา วิทยาศาสตร์ วิจัยและนวัตกรรม ร่วมกับมหาวิทยาลัยนครพนม

หัวข้อ	รายละเอียด
ระยะเวลาในการดำเนินโครงการ	10 ปี (ปีงบประมาณ 2570 – 2579)
งบประมาณ	2,398,484,438 บาท (สองพันสามร้อยเก้าสิบแปดล้าน สี่แสนแปดหมื่นสี่พันสี่ร้อยสามสิบแปดบาทถ้วน) ประกอบด้วย 1.ค่าจ้างอาจารย์ และบุคลากรสายสนับสนุน 2.ค่าตอบแทนอาจารย์พิเศษ 3.ค่าตอบแทนแหล่งฝึกภาคสนาม และภาคปฏิบัติ 4.ค่าวัสดุทางการศึกษาและวัสดุสำนักงาน 5.ค่ากิจกรรมเสริมหลักสูตร 6.ค่างบลงทุนสิ่งก่อสร้าง 7. ค่าครุภัณฑ์ทางการแพทย์และทางการศึกษา
ผลผลิต	1. หลักสูตรแพทยศาสตรบัณฑิตที่ผ่านการรับรองจากแพทยสภา 2. ได้อาคารเรียนแพทย์ 9 ชั้น 1 อาคาร 3. ได้หอพักนักศึกษาแพทย์ 4 ชั้น 1 อาคาร 4. ได้อาคารชุดพักอาศัยบุคลากรทางการแพทย์ 4 ชั้น 1 อาคาร 5. ได้อาคารศูนย์แพทยศาสตรศึกษาชั้นคลินิก 9 ชั้นของโรงพยาบาลนครพนม โรงพยาบาลยโสธร และโรงพยาบาลเลย แห่งละ 1 อาคาร 6.คณะแพทยศาสตร์ และศูนย์แพทยศาสตรศึกษาชั้นคลินิก (โรงพยาบาลนครพนม โรงพยาบาลยโสธร และโรงพยาบาลเลย) มหาวิทยาลัยนครพนม ได้รับการรับรองจาก IMEAc 7. อาจารย์และบุคลากร มีสมรรถนะตามมาตรฐานวิชาชีพ ร้อยละ 100 8. มีนักศึกษาแพทยศาสตร์สำเร็จการศึกษาตามวันเวลาที่กำหนด จำนวน 36 คน ในรุ่นแรก และจบเพิ่มขึ้นปีละ 36 คน
ผลลัพธ์จากการดำเนินงาน	สถานบริการสุขภาพในภาคตะวันออกเฉียงเหนือตอนบน มีจำนวนแพทย์ให้บริการมากขึ้น เพียงพอกับจำนวนประชาชนในพื้นที่ ทำให้ประชาชนได้รับบริการจากแพทย์อย่างทั่วถึง ซึ่งจะส่งผลให้คุณภาพชีวิตด้านสุขภาพของประชาชนในพื้นที่ดีขึ้น ลดการขาดแคลนแพทย์ในพื้นที่ภาคตะวันออกเฉียงเหนือตอนบน

แบบสรุปโครงการแบบย่อ (Project Brief)
ประเด็นการพัฒนาที่ ๕ การรักษาความมั่นคงและความสงบเรียบร้อย

หัวข้อ	รายละเอียด
๑. ชื่อโครงการ	โครงการป้องกันและแก้ไขปัญหายาเสพติดในพื้นที่จังหวัดนครพนม
๒. ความสอดคล้องกับยุทธศาสตร์ชาติ	ด้านความมั่นคง
๓.แนวทางการพัฒนา	เสริมสร้างความเข้มแข็งในการป้องกันและแก้ไขปัญหายาเสพติด
๔.ข้อมูลพื้นฐานที่ใช้วิเคราะห์ (TPMAP/HAI/SDGs/ข้อมูลตัวชี้วัดการพัฒนาจังหวัด/อื่นๆ)	ยุทธศาสตร์ชาติด้านความมั่นคงมีเป้าหมายสำคัญในภาพรวมระยะ ๒๐ ปี ที่เป็นรูปธรรมชัดเจน คือ “ประเทศชาติมั่นคง ประชาชนมีความสุข เน้นการบริหารจัดการสภาวะแวดล้อมของประเทศให้มีความมั่นคง ปลอดภัย เอกราช อธิปไตย และมีความสงบเรียบร้อยในทุกระดับ ตั้งแต่ระดับชาติ สังคม ชุมชน มุ่งเน้นการพัฒนาคน ควบคู่ไปกับการป้องกันและแก้ไขปัญหาด้านความมั่นคงที่มีอยู่ในปัจจุบันและอาจเกิดขึ้นในอนาคต ใช้กลไกการแก้ไขปัญหาแบบบูรณาการทั้งกับส่วนราชการ ภาคเอกชน ประชาสังคม รวมถึงประเทศเพื่อนบ้านและมิตรทั่วโลกบนพื้นฐานของหลักธรรมาภิบาล
๕. ความสำคัญของโครงการ หลักการและเหตุผล	จังหวัดนครพนม ได้จัดทำโครงการเพื่อขอรับการสนับสนุนงบประมาณ โดยคำนึงถึงการดำเนินโครงการตามนโยบายของรัฐบาลและคณะรักษาความสงบแห่งชาติ ตามยุทธศาสตร์ด้านความมั่นคง แผนพัฒนาเศรษฐกิจและสังคมแห่งชาติฉบับที่ ๑๒ เชื่อมโยงยุทธศาสตร์ชาติ ระยะ ๒๐ ปี ยุทธศาสตร์การป้องกันและแก้ไขปัญหายาเสพติด ตามยุทธศาสตร์การพัฒนาเพื่อเสริมความมั่นคงของชาติ ยุทธศาสตร์การจัดระบบป้องกันเพื่อจัดระเบียบพื้นที่ชายแดน และยุทธศาสตร์ผนึกกำลังเพื่อเสริมสร้างศักยภาพและภูมิคุ้มกันของคน ชุมชน และพื้นที่เป้าหมายอย่างยั่งยืน ยุทธศาสตร์จังหวัดนครพนม ยุทธศาสตร์ที่ ๕ การรักษาความมั่นคงและความสงบเรียบร้อย ตลอดจนสภาพปัญหาและความต้องการของประชาชนในพื้นที่จังหวัดนครพนมเป็นหลัก
๖. วัตถุประสงค์ของโครงการ	๑. เพื่อเพิ่มศักยภาพของอาสาสมัครภาคประชาชนในพื้นที่มีศักยภาพในการเฝ้าระวัง ป้องกันการลักลอบกระทำผิดกฎหมายในพื้นที่ชายแดนและพื้นที่ตอนใน ๒. เพื่อเสริมสร้างศักยภาพประชาชนในพื้นที่ ให้มีศักยภาพในด้านการเฝ้าระวังการกระทำผิดกฎหมาย เป็นกำลังสำคัญให้ส่วนราชการ หน่วยงานความมั่นคงในพื้นที่ ๓. เพื่อรักษาความมั่นคง ความสงบเรียบร้อย ในพื้นที่หมู่บ้าน/ชุมชน ประชาชนในพื้นที่มีความปลอดภัยในชีวิตและทรัพย์สิน ๔. เพื่อเพิ่มศักยภาพอาสาสมัครภาคประชาชนในการป้องกันและแก้ไขปัญหายาเสพติดในพื้นที่จังหวัดนครพนม ๕. เพื่อเผยแพร่ความรู้เกี่ยวกับการป้องกันและแก้ไขปัญหายาเสพติดในกลุ่มเยาวชนและประชาชนทั่วไป ๖.เพื่อเสริมสร้างมาตรฐานในการป้องกันและแก้ไขปัญหาในกลุ่มเป้าหมายต่างๆ
๗. ตัวชี้วัดและค่าเป้าหมาย	ร้อยละของการเพิ่มศักยภาพเจ้าหน้าที่ อาสาภาคประชาชนในการป้องกันการกระทำผิดกฎหมาย การรักษาความสงบเรียบร้อย และการป้องกันและบรรเทาสาธารณภัย
๘. พื้นที่เป้าหมาย	ดำเนินการในพื้นที่อำเภอทั้ง ๑๒ อำเภอ ในจังหวัดนครพนม
๙. กิจกรรมหลัก	-
๙.๑ กิจกรรมหลักที่ ๑ งบประมาณ	เพิ่มประสิทธิภาพอาสาสมัครภาคประชาชนเพื่อเสริมสร้างความเข้มแข็งและสร้างภูมิคุ้มกันในการป้องกันและแก้ไขปัญหายาเสพติดภายในพื้นที่จังหวัดนครพนม ประจำปีงบประมาณ พ.ศ. ๒๕๗๐ งบประมาณ ๑,๒๐๐,๐๐๐ บาท (หนึ่งล้านสองแสนบาทถ้วน)

ผู้รับผิดชอบ หน่วยงานที่เกี่ยวข้อง	ที่ทำการปกครองจังหวัดนครพนม (กลุ่มงานความมั่นคง) ที่ทำการปกครองอำเภอ ทั้ง ๑๒ อำเภอ
๙.๒ กิจกรรมหลักที่ ๒ งบประมาณ ผู้รับผิดชอบ หน่วยงานที่เกี่ยวข้อง	ตั้งจุดตรวจ/จุดสกัดเพื่อป้องกันและแก้ไขปัญหายาเสพติด รักษาความมั่นคงและความสงบเรียบร้อยในพื้นที่อำเภอท่าอุเทน งบประมาณ ๒๐๐,๐๐๐ บาท (สองแสนบาทถ้วน) ที่ทำการปกครองอำเภอท่าอุเทน ที่ทำการปกครองอำเภอท่าอุเทน
๙.๓ กิจกรรมหลักที่ ๓ งบประมาณ ผู้รับผิดชอบ หน่วยงานที่เกี่ยวข้อง	ตั้งจุดตรวจ/จุดสกัดเพื่อป้องกันและแก้ไขปัญหายาเสพติด รักษาความมั่นคงและความสงบเรียบร้อยในพื้นที่อำเภอเมืองนครพนม งบประมาณ ๒๐๐,๐๐๐ บาท (สองแสนบาทถ้วน) ที่ทำการปกครองอำเภอเมืองนครพนม ที่ทำการปกครองอำเภอเมืองนครพนม
๙.๔ กิจกรรมหลักที่ ๔ งบประมาณ ผู้รับผิดชอบ หน่วยงานที่เกี่ยวข้อง	ตั้งจุดตรวจ/จุดสกัดเพื่อป้องกันและแก้ไขปัญหายาเสพติด รักษาความมั่นคงและความสงบเรียบร้อยในพื้นที่อำเภอปลาปาก งบประมาณ ๒๐๐,๐๐๐ บาท (สองแสนบาทถ้วน) ที่ทำการปกครองอำเภอปลาปาก ที่ทำการปกครองอำเภอปลาปาก
๙.๕ กิจกรรมหลักที่ ๕ งบประมาณ ผู้รับผิดชอบ หน่วยงานที่เกี่ยวข้อง	ตั้งจุดตรวจ/จุดสกัดเพื่อป้องกันและแก้ไขปัญหายาเสพติด รักษาความมั่นคงและความสงบเรียบร้อยในพื้นที่อำเภอนาทม งบประมาณ ๒๐๐,๐๐๐ บาท (สองแสนบาทถ้วน) ที่ทำการปกครองอำเภอนาทม ที่ทำการปกครองอำเภอนาทม
๙.๖ กิจกรรมหลักที่ ๖ งบประมาณ ผู้รับผิดชอบ หน่วยงานที่เกี่ยวข้อง	ตั้งจุดตรวจ/จุดสกัดเพื่อป้องกันและแก้ไขปัญหายาเสพติด รักษาความมั่นคงและความสงบเรียบร้อยในพื้นที่อำเภอวังยาง งบประมาณ ๒๐๐,๐๐๐ บาท (สองแสนบาทถ้วน) ที่ทำการปกครองอำเภอวังยาง ที่ทำการปกครองอำเภอวังยาง
๑๐. หน่วยงานดำเนินงาน	ที่ทำการปกครองจังหวัดนครพนม (กลุ่มงานความมั่นคง)
๑๑. ระยะเวลาในการดำเนินงาน	๑ ปี ปีงบประมาณ พ.ศ. ๒๕๗๐ (เริ่มต้นปี ๑ ต.ค. ๒๕๖๙ สิ้นสุดปี ๓๐ ก.ย. ๒๕๗๐)
๑๒. งบประมาณ	ขอรับการสนับสนุนงบประมาณ จากงบประมาณตามแผนปฏิบัติราชการประจำปีของจังหวัด ประจำปีงบประมาณ พ.ศ. ๒๕๖๙ จำนวน ๒,๒๐๐,๐๐๐ บาท (สองล้านสองแสนบาทถ้วน)
๑๓. ผลผลิต (output)	การรักษาความมั่นคงและความสงบเรียบร้อย
๑๔. ผลที่คาดว่าจะได้รับ (Outcome)	เพื่อให้ผู้ผ่านการอบรมการแก้ไขปัญหายาเสพติดในพื้นที่จังหวัดนครพนม สามารถนำความรู้ไปใช้ในการเฝ้าระวัง ป้องกัน และแก้ไขปัญหายาเสพติดในพื้นที่หมู่บ้าน/ชุมชน โดยให้ประชาชนในพื้นที่ มีส่วนร่วม ในการคุ้มครองป้องกันภัยด้านความมั่นคงต่าง ๆ ที่เกิดผลกระทบต่อพื้นที่ชายแดนและพื้นที่ตอนใน ในการป้องกันและแก้ไขปัญหายาเสพติด เพื่อสร้างภูมิป้องกัน และแก้ไขปัญหาการแพร่ระบาดของยาเสพติด และป้องกันแก้ไขปัญหาการลักลอบนำสิ่งผิดกฎหมายเข้ามาในราชอาณาจักร และออกจากราชอาณาจักร

แบบฟอร์มโครงการแบบย่อ (Project Brief)
ประเด็นการพัฒนาที่ ๕ การรักษาความมั่นคงและความสงบเรียบร้อย

หัวข้อ	รายละเอียด
๑. ชื่อโครงการสำคัญ	โครงการการรณรงค์ป้องกันและแก้ไขปัญหายาเสพติด TO BE NUMBER ONE ปีงบประมาณ ๒๕๗๐
๒. ชื่อแผนงาน	เสริมสร้างความเข้มแข็งในการป้องกันและแก้ไขปัญหายาเสพติด
๓. แนวทางการพัฒนา	นครพนมเมืองแห่งความมั่นคงและความสงบเรียบร้อย
๔. หลักการและเหตุผล	ตามที่รัฐบาลได้กำหนดนโยบายและแผนระดับชาติว่าด้วยการป้องกัน ปราบปราม และแก้ไขปัญหายาเสพติด (พ.ศ. ๒๕๖๖ -๒๕๗๐) เพื่อขับเคลื่อนการแก้ไขปัญหายาเสพติดอย่างเป็นระบบ มุ่งเน้นเสริมสร้างทัศนคติและสภาพแวดล้อมที่ดี เพื่อป้องกันการเข้าไปยุ่งเกี่ยวกับยาเสพติด ในทุกช่วงวัยและทุกกลุ่มเป้าหมาย ทั้งในสถานศึกษา นอกสถานศึกษา และสื่อสังคมออนไลน์ โดยสร้างความเข้มแข็งและการมีส่วนร่วมของภาครัฐ ภาคเอกชน หน่วยงานท้องถิ่น ครอบครัว และชุมชน ในการเฝ้าระวังและป้องกันยาเสพติด สนับสนุนกิจกรรม องค์ความรู้และสื่อที่ทันสมัย ตลอดจนปรับแนวคิด/ทัศนคติในการดำรงชีวิตด้วยการพัฒนาแบบองค์รวมที่ยั่งยืน ผ่านการปลูกฝังค่านิยมที่เหมาะสม จากปัญหายาเสพติด ทูลกระหม่อมหญิงอุบลรัตนราชกัญญา สิริวัฒนาพรรณวดี ทรงมีความห่วงใยต่อประชาชนชาวไทย โดยเฉพาะกลุ่มเยาวชน ซึ่งถือเป็นกลุ่มเสี่ยง จึงทรงรับเป็นองค์ประธานโครงการรณรงค์ป้องกันและแก้ไขปัญหายาเสพติด TO BE NUMBER ONE โดยรวมพลังจากทุกภาคส่วนสร้างเครือข่ายสมาชิกและชมรม TO BE NUMBER ONE เพื่อรณรงค์และสร้างค่านิยมของการเป็นหนึ่งโดยไม่ต้องพึ่งยาเสพติด สถานการณ์ยาเสพติดจังหวัดนครพนม ปี ๒๕๖๕ – ๒๕๖๗ มีผู้ป่วยที่เข้ารับการบำบัดรักษายาเสพติด จำนวนทั้งสิ้น ๑,๑๖๐ , ๒,๓๓๖, และ ๑,๕๙๔ คน และมีผู้ป่วยช่วงอายุ ๖-๒๔ ปี ปี ๒๕๖๕ จำนวน ๔๖๙ คน ร้อยละ ๔๐.๔๓ ปี ๒๕๖๖ จำนวน ๖๒๕ คน ร้อยละ ๒๖.๗๕ ปี ๒๕๖๗ ๓๕๖ คน ร้อยละ ๒๒ ซึ่งเป็นกลุ่มเป้าหมายหลักของโครงการ TO BE NUMBER ONE เข้ารับการบำบัดรักษายาเสพติด ปัจจุบันจังหวัดนครพนม มีการจัดตั้งชมรม TO BE NUMBER ONE ONE ตั้งแต่ปี ๒๕๔๕ – ๒๕๖๘ ใน ๑๒ อำเภอ จำนวน ๑๑๒ ชมรม และเกณฑ์การดำเนินงานตามโครงการ TO BE NUMBER ONE จำเป็นต้องมีการขยายเครือข่ายชมรม TO BE NUMBER ONE ในทุกปี และในการเข้าร่วมกิจกรรมประกวดจังหวัด อำเภอ และชมรม TO BE NUMBER ONE ในระดับประเทศเพิ่มขึ้นตั้งแต่ปี ๒๕๖๓ - ๒๕๖๘ จำนวน ๕, ๘, ๙ ,๑๒ ,๑๖ และ ๒๐ แห่งอย่างต่อเนื่อง เพื่อดำเนินงานป้องกันและแก้ไขปัญหายาเสพติดในกลุ่มเยาวชน ตามยุทธศาสตร์การดำเนินงาน TO BE NUMBER ONE

<table>
<tr><th>หัวข้อ</th><th>รายละเอียด</th></tr>
<tr><td></td><td>อย่างต่อเนื่อง และจำเป็นจะต้องมีการเสริมสร้างทักษะ ความรู้ ความเข้าใจ รวมทั้งสนับสนุนการเข้าร่วมกิจกรรมต่างๆของสมาชิกในการใช้กิจกรรมเพื่อสร้างโอกาส สร้างความภาคภูมิใจ และสร้างภูมิคุ้มกันให้เยาวชนได้เกิดความตระหนักในเรื่องโทษและพิษภัยจากยาเสพติด</td></tr>
<tr><td>๕. วัตถุประสงค์ของโครงการ</td><td>๑. เพื่อสร้างกระแสค่านิยมและเสริมสร้างภูมิคุ้มกันทางจิตใจในกลุ่มเยาวชนไม่ให้ยุ่งเกี่ยวกับยาเสพติด
๒. เพื่อพัฒนาศักยภาพและคุณภาพเยาวชนให้เป็นคนรุ่นใหม่ที่เชื่อมั่นและภาคภูมิใจในตนเอง
๓. เพื่อสนับสนุนเยาวชนและชุมชนให้จัดกิจกรรมสร้างสรรค์โดยการสนับสนุนของสังคม
๔. เพื่อสร้างความเข้าใจและยอมรับผู้มีปัญหายาเสพติด โดยให้โอกาสกลับมาเป็นคนดีของสังคม
๕. เพื่อเผยแพร่ความรู้เกี่ยวกับการป้องกันและแก้ไขปัญหายาเสพติดในกลุ่มประชาชนและเยาวชนทั่วไป</td></tr>
<tr><td>๖. ตัวชี้วัดและค่าเป้าหมาย</td><td>
<table>
<tr><th rowspan="2">ตัวชี้วัด</th><th colspan="4">ค่าเป้าหมายปีงบประมาณ</th></tr>
<tr><th>๖๗</th><th>๖๘</th><th>๖๙</th><th>๗๐</th></tr>
<tr><td>๑. ร้อยละประชาชนจังหวัดนครพนม กลุ่มเป้าหมาย (๖-๒๔ ปี) เป็นสมาชิกโครงการ TO BE NUMBER ONE ไม่น้อยกว่าร้อยละ ๙๓</td><td>๙๑.๑๕</td><td>๙๑.๕๐</td><td>๙๒</td><td>๙๓</td></tr>
<tr><td>๒. อำเภอรณรงค์ปลุกจิตสำนึกและสร้างกระแสนิยมที่เอื้อต่อการป้องกันและแก้ไขปัญหายาเสพติด (อำเภอ)</td><td>๑๐</td><td>๑๒</td><td>๑๒</td><td>๑๒</td></tr>
<tr><td>๓. สมาชิกชมรม TO BE NUMBER ONE ได้รับการอบรมพัฒนาสมาชิกเพื่อสร้างเสริมภูมิคุ้มกันยาเสพติด (ร้อยละ)</td><td>๖</td><td>๘</td><td>๑๐</td><td>๑๑</td></tr>
<tr><td>๔. สร้างเครือข่ายชมรม TO BE NUMBER ONE ในการทำกิจกรรมป้องกันและแก้ไขปัญหายาเสพติดเพิ่มขึ้น ร้อยละ ๑๐</td><td>๖</td><td>๘</td><td>๑๐</td><td>๑๑</td></tr>
<tr><td>๕. จังหวัด TO BE NUMBER ONE จังหวัดนครพนม ผ่านเกณฑ์การประกวดต้นแบบระดับทอง</td><td>ทองปีที่ ๒</td><td>ทองปีที่ ๓</td><td>ต้นแบบระดับทอง</td><td>เพชรระดับ ๑</td></tr>
<tr><td>๖. จังหวัด อำเภอ และชมรม TO BE NUMBER ONE ผ่านเข้ารอบการประกวดระดับประเทศ (แห่ง)</td><td>๒๐</td><td>๒๖</td><td>๒๘</td><td>๓๐</td></tr>
</table>
</td></tr>
<tr><td>๗. พื้นที่เป้าหมาย</td><td>จังหวัดนครพนม</td></tr>
<tr><td>๘. กิจกรรมหลัก</td><td>๑. อบรมค่ายพัฒนาสมาชิก TO BE NUMBER ONE สู่ความเป็นหนึ่งไม่พึ่งยาเสพติด
๒. ประกวดคัดเลือกเยาวชนเก่งและดี TO BE NUMBER ONE IDOL และ TO BE NUMBER ONE DANCERCISE
๓. อบรมพัฒนาศักยภาพเยาวชนสมาชิกชมรม TO BE NUMBER ONE</td></tr>
</table>

หัวข้อ	รายละเอียด
	และแลกเปลี่ยนเรียนรู้การดำเนินงานป้องกันและแก้ไขปัญหายาเสพติด จังหวัดนครพนม ๔. การพัฒนาเครือข่ายจังหวัด อำเภอและชมรม TO BE NUMBER ONE จังหวัดนครพนม เพื่อร่วมแลกเปลี่ยนระดับประเทศ ณ อิมแพ็ค เมืองทองธานี จังหวัดนนทบุรี
๘.๑ กิจกรรมหลักที่ ๑ งบประมาณ ผู้รับผิดชอบ หน่วยงานที่เกี่ยวข้อง	๑. อบรมค่ายพัฒนาสมาชิก TO BE NUMBER ONE ความเป็นหนึ่งไม่พึ่งยาเสพติด จำนวน ๑๒ อำเภอ งบประมาณ ๑,๒๐๐,๐๐๐ บาท กลุ่มเป้าหมาย - เยาวชน อายุ ๑๓-๒๔ ปี จำนวน ๓,๐๐๐ คน - เจ้าหน้าที่ ผู้ดูแล จำนวน ๖๐๐ คน ๑.สำนักงานสาธารณสุขจังหวัดนครพนม ๒.ที่ว่าการอำเภอทุกอำเภอ ๓.สำนักงานสาธารณสุขอำเภอทุกอำเภอ
๘.๒ กิจกรรมหลักที่ ๒ งบประมาณ ผู้รับผิดชอบ หน่วยงานที่เกี่ยวข้อง	๒. ประกวดคัดเลือกเยาวชนเก่งและดี TO BE NUMBER ONE IDOL และ TO BE NUMBER ONE DANCERCISE งบประมาณ ๑,๐๐๐,๐๐๐ บาท กลุ่มเป้าหมาย – เยาวชน อายุ ๖-๒๔ ปี จำนวน ๑,๗๐๐ คน - เจ้าหน้าที่ผู้ดูแล จำนวน ๑๐๐ คน ๑.สำนักงานสาธารณสุขจังหวัดนครพนม ๒.ศึกษาธิการจังหวัดนครพนม ๓.สำนักงานเขตพื้นที่การศึกษามัธยมศึกษานครพนม ๔.มหาวิทยาลัยนครพนม
๘.๑ กิจกรรมหลักที่ ๓ งบประมาณ ผู้รับผิดชอบ หน่วยงานที่เกี่ยวข้อง	๓. อบรมพัฒนาศักยภาพเยาวชนสมาชิกชมรม TO BE NUMBER ONE และแลกเปลี่ยนเรียนรู้การดำเนินงานป้องกันและแก้ไขปัญหายาเสพติด จังหวัดนครพนม จำนวน ๓๐ แห่ง กลุ่มเป้าหมาย - จังหวัด TO BE NUMBER ONE จำนวน ๑ แห่ง จำนวนสมาชิกและเจ้าหน้าที่ผู้ดูแล ๑๐๐ คน - อำเภอ TO BE NUMBER ONE จำนวน ๖ แห่ง จำนวนสมาชิกและเจ้าหน้าที่ผู้ดูแล ๖๐๐ คน - ชมรม TO BE NUMBER ONE จำนวน ๒๓ แห่ง จำนวนสมาชิกและเจ้าหน้าที่ผู้ดูแล ๒,๓๐๐ คน ๕๕๐,๐๐๐ บาท ๑.สำนักงานสาธารณสุขจังหวัดนครพนม ๒.ศึกษาธิการจังหวัดนครพนม ๓.สำนักงานเขตพื้นที่การศึกษามัธยมศึกษานครพนม ๔.มหาวิทยาลัยนครพนม ๕.สำนักงานพัฒนาการชุมชนจังหวัดนครพนม

<table>
<tr><th>หัวข้อ</th><th>รายละเอียด</th></tr>
<tr><td></td><td>๖.สถานพินิจและคุ้มครองเด็กและเยาวชนจังหวัดนครพนม
๗.แรงงานจังหวัดนครพนม
๘.เรือนจำกลางนครพนม</td></tr>
<tr><td>๘.๒ กิจกรรมหลักที่ ๔

งบประมาณ
ผู้รับผิดชอบ
หน่วยงานที่เกี่ยวข้อง</td><td>๔. การพัฒนาเครือข่ายจังหวัด อำเภอและชมรม TO BE NUMBER ONE จังหวัดนครพนม เพื่อร่วมแลกเปลี่ยนระดับประเทศ
กลุ่มเป้าหมาย - จังหวัด TO BE NUMBER ONE จำนวน ๑ แห่ง
จำนวนสมาชิกและเจ้าหน้าที่ผู้ดูแล ๒๐ คน
- อำเภอ TO BE NUMBER ONE จำนวน ๖ แห่ง
จำนวนสมาชิกและเจ้าหน้าที่ผู้ดูแล ๖๐ คน
- ชมรม TO BE NUMBER ONE จำนวน ๒๓ แห่ง
จำนวนสมาชิกและเจ้าหน้าที่ผู้ดูแล ๒๓๐ คน
- การจัดบูธนิทรรศการแสดงผลการดำเนินงาน TO BE NUMBER ONE จำนวน ๓๐ บูธ
๓,๐๐๐,๐๐๐ บาท
๑.สำนักงานสาธารณสุขจังหวัดนครพนม
๒.ศึกษาธิการจังหวัดนครพนม
๓.สำนักงานเขตพื้นที่การศึกษามัธยมศึกษานครพนม
๔.มหาวิทยาลัยนครพนม
๕.สำนักงานพัฒนาการชุมชนจังหวัดนครพนม
๖.สถานพินิจและคุ้มครองเด็กและเยาวชนจังหวัดนครพนม
๗.แรงงานจังหวัดนครพนม
๘.เรือนจำกลางนครพนม</td></tr>
<tr><td>๙. หน่วยงานดำเนินการ</td><td>สำนักงานสาธารณสุขจังหวัดนครพนม</td></tr>
<tr><td>๑๐. ระยะเวลาในการดำเนินโครงการ</td><td>๑ ปี</td></tr>
<tr><td>๑๑. งบประมาณ</td><td>๕,๗๕๐,๐๐๐ บาท</td></tr>
<tr><td>๑๒. ผลผลิต (Output)</td><td>
<table>
<tr><th rowspan="2">ตัวชี้วัด</th><th colspan="4">ปีงบประมาณ พ.ศ.</th></tr>
<tr><th>๖๗</th><th>๖๘</th><th>๖๙</th><th>๗๐</th></tr>
<tr><td>๑. อำเภอรณรงค์ปลุกจิตสำนึกและสร้างกระแสนิยมที่เอื้อต่อการป้องกันและแก้ไขปัญหายาเสพติด (อำเภอ)</td><td>๑๐</td><td>๑๒</td><td>๑๒</td><td>๑๒</td></tr>
<tr><td>๒. สมาชิกชมรม TO BE NUMBER ONE ได้รับการอบรมพัฒนาสมาชิกเพื่อสร้างเสริมภูมิคุ้มกันยาเสพติด (ร้อยละ)</td><td>๖</td><td>๘</td><td>๑๐</td><td>๑๑</td></tr>
<tr><td>๓. สร้างเครือข่ายชมรม TO BE NUMBER ONE ในการทำกิจกรรมป้องกันและแก้ไขปัญหายาเสพติด เพิ่มขึ้น ร้อยละ ๑๐</td><td>๖</td><td>๘</td><td>๑๐</td><td>๑๑</td></tr>
<tr><td>๔. จังหวัด TO BE NUMBER ONE จังหวัด</td><td>ทอง</td><td>ทอง</td><td>ต้นแ</td><td>เพ</td></tr>
</table>
</td></tr>
</table>

<table>
<tr><th>หัวข้อ</th><th>รายละเอียด</th></tr>
<tr><td></td><td>
<table>
<tr><td>นครพนมผ่านเกณฑ์การประกวดต้นแบบระดับทอง</td><td>ปีที่ ๒</td><td>ปีที่ ๓</td><td>บบ ระดับ ทอง</td><td>ชร ระดับ ๑</td></tr>
<tr><td>๕. จังหวัด อำเภอ และชมรม TO BE NUMBER ONE ผ่านเข้ารอบการประกวดระดับประเทศ (แห่ง)</td><td>๒๐</td><td>๒๖</td><td>๒๘</td><td>๓๐</td></tr>
</table>
</td></tr>
<tr><td>๑๓. ผลลัพธ์จากการดำเนินโครงการ (Outcome)</td><td>
๑. เยาวชนในจังหวัดนครพนมห่างไกลยาเสพติด อันนำไปสู่เมืองแห่งความสงบสุขที่แท้จริง
๒. ผลการเข้าร่วมประกวด จังหวัด อำเภอ และชมรม TO BE NUMBER ONE ระดับประเทศ
- ประเภทจังหวัด TO BE NUMBER ONE ต้นแบบระดับทอง จำนวน ๑ แห่ง
-ประเภทจังหวัดอำเภอ และชมรม TO BE NUMBER ONE ผ่านเข้ารอบการประกวดระดับประเทศ จำนวน ๓๐ แห่ง
<u>ผลการประกวดจังหวัด อำเภอ ชมรม TO BE NUMBER ONE ระดับภาคตะวันออกเฉียงเหนือ ปี ๒๕๖๘</u>
จังหวัดนครพนมผ่านการคัดเลือกระดับภาคฯ จำนวน ๑๗ แห่ง ดังนี้
๑. จังหวัด ชมรม TO BE NUMBER ONE จังหวัดนครพนม กลุ่มต้นแบบ ทองปีที่ ๓
๒. ชมรม TO BE NUMBER ONE ชุมชนบ้านนาสมดี กลุ่มต้นแบบ ทองปีที่ ๒
๓. ชมรม TO BE NUMBER ONE ชุมชนบ้านนาราชควาย กลุ่มต้นแบบ เงินปีที่ ๓
๔. ชมรม TO BE NUMBER ONE โรงเรียนอุเทนพัฒนา กลุ่มต้นแบบ เงินปีที่ ๒
๕. ชมรม TO BE NUMBER ONE บริษัท ซีพี แอ็กซ์ตร้า จำกัด กลุ่มต้นแบบ เงินปีที่ ๒
๖. ชมรม TO BE NUMBER ONE มหาวิทยาลัยนครพนม กลุ่มต้นแบบ เงินปีที่ ๒
๗. ชมรม TO BE NUMBER ONE สถานพินิจและคุ้มครองเด็กและเยาวชนจังหวัดนครพนม ทองปีที่ ๑
๘. ชมรม TO BE NUMBER ONE โรงเรียนธาตุพนม ทองปีที่ ๑
๙. ชมรม TO BE NUMBER ONE อำเภอเรณูนคร เงินปีที่ ๑
๑๐. ชมรม TO BE NUMBER ONE เรือนจำกลางนครพนม เงินปีที่ ๑
๑๑. ชมรม TO BE NUMBER ONE สำนักงานคุมประพฤติจังหวัดนครพนม เงินปีที่ ๑
๑๒. ชมรม TO BE NUMBER ONE ชุมชนบ้านโคกหินแฮ่ เงินปีที่ ๑
๑๓. อำเภอ TO BE NUMBER ONE อำเภอเมืองนครพนม กลุ่มดีเด่น
๑๔. ชมรม TO BE NUMBER ONE โรงเรียนเรณูวิทยานุกูล กลุ่มดีเด่น
๑๕. ชมรม TO BE NUMBER ONE โรงเรียนโพนแพงพิทยาคม กลุ่มดีเด่น
๑๖. ชมรม TO BE NUMBER ONE ชุมชนบ้านเหิบ กลุ่มดีเด่น
๑๗. ชมรม TO BE NUMBER ONE ชุมชนบ้านนาโพธิ์ กลุ่มดีเด่น
</td></tr>
</table>

(Project Brief รายโครงการ)

แบบฟอร์มโครงการแบบย่อ (Project Brief) ของโครงการสำคัญภายใต้งบประมาณของจังหวัด

ประเด็นการพัฒนาที่ ๕ การรักษาความมั่นคงและความสงบเรียบร้อย

หัวข้อ	รายละเอียด
๑. ชื่อโครงการ	โครงการส่งเสริมและพัฒนาด้านความปลอดภัยและความมั่นคงในพื้นที่ชายแดนจังหวัดนครพนม
๒. ความสอดคล้องกับยุทธศาสตร์ชาติ	ด้านความมั่นคง
๓. แนวทางการพัฒนา	แนวทางการพัฒนาที่ ๕ การรักษาความมั่นคงและความสงบเรียบร้อย
๔. ข้อมูลพื้นฐานที่ใช้วิเคราะห์ (TPMAP/HAI/SDGs/ข้อมูลตัวชี้วัดการพัฒนาจังหวัด/อื่นๆ)	จังหวัดนครพนม เป็นพื้นที่ที่มีเขตติดต่อกับประเทศเพื่อนบ้านโดยมีแม่น้ำโขงเป็นเส้นแบ่งพรมแดนธรรมชาติ ซึ่งถือเป็นพื้นที่ชายแดนที่มีความสำคัญในด้านความมั่นคง ความสงบเรียบร้อย และความปลอดภัยของประชาชนในพื้นที่ รวมถึงยังเป็นจุดผ่านเข้า – ออกระหว่างประเทศที่อาจถูกใช้เป็นช่องทางในการกระทำผิดกฎหมาย เช่น การลักลอบเข้าเมือง ยาเสพติด การค้ามนุษย์ และการลักลอบขนส่งสินค้าโดยผิดกฎหมาย เพื่อเสริมสร้างความมั่นคง ความสงบเรียบร้อยและความปลอดภัยในชีวิตและทรัพย์สินของประชาชนในพื้นที่ การมีป้อมตรวจการณ์ที่มีประสิทธิภาพและสามารถปฏิบัติหน้าที่เฝ้าระวัง ติดตาม และตอบสนองต่อเหตุการณ์ต่าง ๆ ได้อย่างรวดเร็ว เป็นสิ่งจำเป็นอย่างยิ่ง ป้อมตรวจการณ์จะช่วยเพิ่มขีดความสามารถในการสอดส่องดูแลพื้นที่ชายแดน สนับสนุนการปฏิบัติงานของเจ้าหน้าที่ได้อย่างมีประสิทธิภาพ
๕. ความสำคัญของโครงการ หลักการและเหตุผล	จังหวัดนครพนม ได้จัดทำโครงการเพื่อขอรับการสนับสนุนงบประมาณ โดยคำนึงถึงการดำเนินโครงการตามนโยบายของรัฐบาลและคณะรักษาความสงบแห่งชาติ ตามยุทธศาสตร์ด้านความมั่นคง แผนพัฒนาเศรษฐกิจและสังคมแห่งชาติฉบับที่ ๑๒ เชื่อมโยงยุทธศาสตร์ชาติระยะ ๒๐ ปี ยุทธศาสตร์การป้องกันและแก้ไขปัญหายาเสพติด ตามยุทธศาสตร์การพัฒนาเพื่อเสริมความมั่นคงของชาติ ยุทธศาสตร์การจัดระบบป้องกันเพื่อจัดระเบียบพื้นที่ชายแดน และยุทธศาสตร์ผนึกกำลังเพื่อเสริมสร้างศักยภาพและภูมิคุ้มกันของคน ชุมชน และพื้นที่เป้าหมายอย่างยั่งยืน ยุทธศาสตร์จังหวัดนครพนม ยุทธศาสตร์ที่ ๕ การรักษาความมั่นคงและความสงบเรียบร้อย ตลอดจนสภาพปัญหาและความต้องการของประชาชนในพื้นที่จังหวัดนครพนมเป็นหลัก
๖. วัตถุประสงค์ของโครงการ	๑) เพื่อป้องกันปัญหาที่มีผลกระทบต่อความมั่นคงตามแนวชายแดน เช่น ปัญหาการก่ออาชญากรรม ปัญหาด้านยาเสพติด การก่อการร้าย ฯลฯ ๒) เพื่อเพิ่มไฟฟ้าส่องสว่างตามริมฝั่งแม่น้ำโขง ๓) เพื่อสร้างความปลอดภัย ความเชื่อมั่น และส่งเสริมคุณภาพชีวิตของประชาชนให้มีความปลอดภัยในชีวิตและทรัพย์สิน

๗. ตัวชี้วัดและค่าเป้าหมาย	๑) ครัวเรือนที่ตั้งอยู่ริมฝั่งแม่น้ำโขง ในพื้นที่ตำบลอาจสามารถ และตำบลท่าค้อ ได้รับการส่งเสริมคุณภาพชีวิตให้มีความปลอดภัยในชีวิตและทรัพย์สิน ไม่น้อยกว่า ๒๐๐ ครัวเรือน ๒) ติดตั้งชุดเสารไฟถนนโคมไฟ LED พลังงานแสงอาทิตย์แบบประกอบในชุดเดียวกัน ขนาด ๖๐ watt จำนวนแห่งละ ๑๕๖ ชุด
๘. พื้นที่เป้าหมาย	พื้นที่อำเภอเมืองนครพนม
๙. กิจกรรมหลักที่ ๑	การส่งเสริมและเพิ่มประสิทธิภาพระบบไฟฟ้าส่องสว่างพลังงานแสงอาทิตย์เพื่อความปลอดภัยและความมั่นคงในพื้นที่ชายแดนจังหวัดนครพนม วงเงิน ๑๙,๙๗๔,๐๐๐ บาท
๙.๑ กิจกรรมย่อยที่ ๑.๑	ติดตั้งระบบไฟฟ้าส่องสว่างพลังงานแสงอาทิตย์ เพื่อความปลอดภัยและความมั่นคงในพื้นที่ชายแดน ตำบลท่าค้อและตำบลอาจสามารถอำเภอเมืองนครพนม จังหวัดนครพนม งบประมาณ ๑๙,๙๗๔,๐๐๐ บาท
๑๐. หน่วยงานดำเนินการ	ที่ทำการปกครองอำเภอเมืองนครพนม
๑๑. ระยะเวลาในการดำเนินโครงการ	**เริ่มต้น** ตุลาคม ๒๕๖๙ **สิ้นสุด** กันยายน ๒๕๗๐
๑๒. งบประมาณ	๑๙,๙๗๔,๐๐๐ บาท
๑๓. ผลผลิต (Output)	๑) ริมฝั่งแม่น้ำโขงมีไฟฟ้าส่องสว่างจากพลังงานแสงอาทิตย์ ๒) ประชาชนมีความปลอดภัยในชีวิตและทรัพย์สิน ๓) ลดปัญหาอาชญากรรมต่าง ๆ ในพื้นที่
๑๔. ผลลัพธ์จากการดำเนินโครงการ (Outcome)	**เชิงปริมาณ** ๑) ครัวเรือนที่ตั้งอยู่ริมฝั่งแม่น้ำโขง ในพื้นที่ตำบลอาจสามารถ และตำบลท่าค้อ มีความปลอดภัยในชีวิตและทรัพย์สิน ไม่น้อยกว่า ๒๐๐ ครัวเรือน ๒) มีไฟฟ้าส่องสว่างตามริมแม่น้ำโขง ตำบลละ ๑๕๖ จุด **เชิงคุณภาพ** ๑) เสริมสร้างความมั่นคงและความปลอดภัยในชีวิตและทรัพย์สิน ในหมู่บ้าน/ชุมชน ๒) การบริหารจัดการความมั่นคงมีผลสำเร็จที่เป็นรูปธรรมอย่างมีประสิทธิภาพ

ภาคผนวก ก

รายการตรวจสอบการดำเนินการตามพระราชกฤษฎีกาว่าด้วยการบริหารงานเชิงพื้นที่แบบบูรณาการ พ.ศ. 2565
จังหวัดนครพนม

การดำเนินการ	ดำเนินการแล้ว	ไม่ได้ดำเนินการ
1. สำรวจความคิดเห็นของประชาชนในท้องถิ่นในจังหวัดด้วยวิธีหนึ่งวิธีใด ดังต่อไปนี้ ☐ มอบให้ส่วนราชการ หน่วยงานของรัฐ สถาบันการศึกษา หรือบุคคลอื่นใดทำการศึกษาสำรวจความคิดเห็นของประชาชนในจังหวัด ☐ มอบให้ฝ่ายเลขานุการ ก.บ.จ. ดำเนินการหรือร่วมกับหน่วยงานอื่นทำการศึกษาสำรวจความคิดเห็นของประชาชนในจังหวัด ☐ มอบให้ฝ่ายเลขานุการ ก.บ.จ. ดำเนินการสำรวจความคิดเห็นของประชาชนในจังหวัด โดยการสำรวจผ่านระบบออนไลน์ ☑ แต่งตั้งคณะอนุกรรมการของ ก.บ.จ. ขึ้นคณะหนึ่ง ทำหน้าที่ประสานงานเพื่อให้ได้ข้อมูลความคิดเห็นของประชาชนในจังหวัด ☐ ดำเนินการอื่นตามที่ ก.บ.จ. เห็นสมควร โดยดำเนินการ	✓	
2. จัดประชุมหารือร่วมกันกับหัวหน้าส่วนราชการที่มีสถานที่ตั้งทำการอยู่ในจังหวัดหรือมีเขตอำนาจหน้าที่ในจังหวัดไม่ว่าจะเป็นราชการบริหารส่วนภูมิภาคหรือราชการบริหารส่วนกลาง หัวหน้าหน่วยงานที่เป็นรัฐวิสาหกิจและหน่วยงานอื่นของรัฐบรรดาที่มีสถานที่ตั้งทำการอยู่ในจังหวัดหรือมีเขตอำนาจหน้าที่ในจังหวัด ผู้บริหารท้องถิ่นทั้งหมดในจังหวัด รวมทั้งผู้แทนภาคประชาสังคม และผู้แทนภาคธุรกิจเอกชน เพื่อรับฟังความคิดเห็นเกี่ยวกับแผนพัฒนาจังหวัดตามมาตรา 53/1 แห่งพระราชบัญญัติระเบียบบริหารราชการแผ่นดิน พ.ศ. 2534 ซึ่งแก้ไขเพิ่มเติมโดยพระราชบัญญัติระเบียบบริหารราชการแผ่นดิน (ฉบับที่ 7) พ.ศ. 2550 และมาตรา 24 ของพระราชกฤษฎีกาว่าด้วยการบริหารงานเชิงพื้นที่แบบบูรณาการ พ.ศ. 2565	✓	
3. การประชุมของ ก.บ.จ. เพื่อจัดทำและเห็นชอบแผนพัฒนาจังหวัดตามพระราชกฤษฎีกาว่าด้วยการบริหารงานเชิงพื้นที่แบบบูรณาการ พ.ศ. 2565 และหลักเกณฑ์ และวิธีการที่ ก.น.บ. กำหนด	✓	

ข้าพเจ้าขอรับรองว่า ข้อความดังกล่าวข้างต้นเป็นความจริงทุกประการ ทั้งนี้ได้แนบรายงานการประชุมคณะกรรมการบริหารงานจังหวัดแบบบูรณาการ (ก.บ.จ.) มาพร้อมนี้ด้วย

(นายปราชญา อุ่นเพชรวรากร)
ผู้ว่าราชการจังหวัดนครพนม

ภาคผนวก ข

สรุปผลการทบทวนแผนพัฒนาจังหวัดนครพนม (พ.ศ. 2566 – 2570) ฉบับทบทวน ประจำปีงบประมาณ พ.ศ. 2570

หัวข้อ	แผนพัฒนาจังหวัด (พ.ศ. 2566 – 2570) (เสนอในปีงบประมาณ พ.ศ. 2569)	แผนพัฒนาจังหวัด (พ.ศ. 2566 – 2570) ฉบับทบทวน ประจำปีงบประมาณ พ.ศ. 2570	เหตุผลของการปรับเปลี่ยน
เป้าหมายการพัฒนา	เมืองน่าอยู่ ประตูเศรษฐกิจสู่อนุภูมิภาคลุ่มแม่น้ำโขง	เมืองน่าอยู่ ประตูเศรษฐกิจสู่อนุภูมิภาคลุ่มแม่น้ำโขง	
ตัวชี้วัดความสำเร็จตามเป้าหมายการพัฒนา	ประชาชนมีรายได้ต่อหัว (GPP Per Capita) เพิ่มขึ้น ร้อยละ 3 (ฐานปี 65 = 92,347 บาท/คน/ปี)	ประชาชนมีรายได้ต่อหัว (GPP Per Capita) เพิ่มขึ้น ร้อยละ 6 (ฐานปี 66 = 96,731 บาท/คน/ปี)	ฐานข้อมูลรายได้ต่อหัวประชาชนมีการเปลี่ยนแปลง
ประเด็นการพัฒนา	1. การพัฒนาคุณภาพทางการท่องเที่ยวและบริการ 2. การพัฒนาการเกษตรและอุตสาหกรรมการเกษตรเป็นมิตรกับสิ่งแวดล้อม 3. การพัฒนาการค้าและการลงทุน 4. การพัฒนาสังคมและคุณภาพชีวิตเพื่อสร้างความสุขอย่างยั่งยืน 5. การรักษาความมั่นคงและความสงบเรียบร้อย 6. การบริหารจัดการทรัพยากรธรรมชาติและสิ่งแวดล้อมอย่างยั่งยืน	1. การพัฒนาคุณภาพทางการท่องเที่ยวและบริการ 2. การพัฒนาการเกษตรและอุตสาหกรรมการเกษตรเป็นมิตรกับสิ่งแวดล้อม 3. การพัฒนาการค้าและการลงทุน 4. การพัฒนาสังคมและคุณภาพชีวิตเพื่อสร้างความสุขอย่างยั่งยืน 5. การรักษาความมั่นคงและความสงบเรียบร้อย 6. การบริหารจัดการทรัพยากรธรรมชาติและสิ่งแวดล้อมอย่างยั่งยืน	

โครงการตามพัฒนาจังหวัดนครพนม (พ.ศ. 2566 – 2570)

ประจำปีงบประมาณ พ.ศ. 2570